

**RELATÓRIO DE INTERRUÇÃO EM SITUAÇÃO DE EMERGÊNCIA 15/2024 (RISE 015-2024): INTERRUÇÃO NA ÁREA DE CONCESSÃO DA ENERGISA DE 03 à 17/12/2024**

**ELABORAÇÃO**

***Agnes Felipe Lima de Moura***  
*Supervisor Qualidade do Produto e Serviço III*

**REVISÃO**

***Ramon Leal Pessoa***  
*Gerente de Operação*

## SUMÁRIO

1. INTRODUÇÃO .....	4
1.1. OBJETIVO .....	4
2. FUNDAMENTAÇÃO REGULATÓRIA .....	5
3. DESCRIÇÃO DO EVENTO .....	7
3.1. CAUSA ORIGEM DO EVENTO .....	9
3.2. DETALHAMENTO DO EVENTO .....	9
3.2.1. Código do evento, definido pela distribuidora. ....	10
3.2.2. Quantidades de UCs .....	10
3.2.3. Danos no Sistema Elétrico .....	10
3.2.4. Ações da Distribuidora para Recomposição .....	11
3.2.5. Subestações e Municípios Atingidos .....	12
3.2.6. Quantidades de Interrupções .....	14
3.2.7. Data e hora de início das interrupções .....	14
3.2.8. Data e hora do término das interrupções .....	14
3.2.9. Média da duração das interrupções .....	14
3.2.10. Duração da interrupção mais longa .....	17
3.2.11. Soma do CHI das Interrupções associadas ao evento .....	17
3.2.12. Abrangência .....	18
3.3. CRONOLOGIA .....	27
3.4. IMPACTOS DO EVENTO .....	78
3.4.1. DEC .....	78
4. ENQUADRAMENTO DO EVENTO - SITUAÇÃO DE EMERGÊNCIA .....	79
4.1. REQUISITO PRIMÁRIO .....	79
4.2. REQUISITO COMPLEMENTAR .....	80
5. CONSIDERAÇÕES FINAIS .....	81
ANEXO I - DESCRIÇÃO E RELAÇÃO DOS EQUIPAMENTOS AFETADOS .....	82
ANEXO II - MATÉRIAS VEICULADAS NA MÍDIA .....	84
ANEXO III - RELATÓRIO TÉCNICO .....	86
ANEXO IV - DIAGRAMA UNIFILAR .....	132

## 1. INTRODUÇÃO

Em linha com os requisitos regulatórios vigentes, o Relatório de Interrupção em Situação de Emergência 015-2024 apresenta detalhes do evento significativo registrado no estado de Rondônia, na área de concessão da **Energisa Rondônia (ERO)**, o evento climático atingiu todo o Estado, evidenciando os registros comprobatórios da **situação de emergência** constatada.

Como premissa para detalhamento dos fatos, foi tomado como referência o horário oficial local em Porto Velho - RO, sede da concessionária, correspondente ao Fuso GMT-4h (*Greenwich Mean Time -4 horas*).

### 1.1. OBJETIVO

De modo geral, o presente documento tem como objetivo geral descrever detalhadamente os eventos de interrupção registrados na área de concessão da ENERGISA, observadas pela empresa por volta das 20h10min (horário local) do dia 02/12/2024, oriundo de condições climáticas adversas que culminaram na interrupção do fornecimento de energia elétrica para unidades consumidoras localizadas no Estado de Rondônia.

De modo específico, este relatório materializa evidências que caracterizam o enquadramento do evento de descontinuidade no fornecimento de energia elétrica como uma **“Interrupção em Situação de Emergência”**.



## 2. FUNDAMENTAÇÃO REGULATÓRIA

Conforme previsto no Módulo 8 dos Procedimentos de Distribuição de Energia Elétrica no Sistema Elétrico Nacional (PRODIST), “Item 187”, na alínea “c” transcrito adiante, a Agência Nacional de Energia Elétrica (ANEEL) estabelece exceções (expurgos) aplicadas na apuração dos indicadores Coletivos de Continuidade (DEC/FEC):

“187. Na apuração dos indicadores DEC e FEC não devem ser consideradas as seguintes situações:

- a) falha nas instalações da unidade consumidora que não provoque interrupção em instalações de terceiros;*
- b) interrupção decorrente de obras de interesse exclusivo do usuário e que afete somente sua unidade consumidora;*
- c) Interrupção em Situação de Emergência - ISE;*
- d) suspensão por inadimplemento do consumidor;*
- e) suspensão por deficiência técnica ou de segurança das instalações da unidade consumidora que não provoque interrupção em instalações de terceiros, previstas em regulamentação;*
- f) interrupção vinculada à programa de racionamento instituído pela União;*
- g) interrupção ocorrida em Dia Crítico;*
- h) interrupção oriunda de atuação de Esquema Regional de Alívio de Carga - ERAC estabelecido pelo ONS;*
- i) interrupção de origem externa ao sistema de distribuição”.*

De modo complementar, tais exceções também são aplicadas nos Indicadores Individuais de Continuidade (DIC/FIC/DMIC/DICRI), conforme exposto nos itens 178, 179 e 180 do Módulo 8 do PRODIST:

*“178. Na apuração dos indicadores DIC e FIC não serão consideradas as interrupções previstas no item 187”.*

*“179. Na apuração do indicador DMIC, além das interrupções referidas no item 178. também não deverão ser consideradas aquelas oriundas de desligamentos programados [...]”.*

*“180. Na apuração do indicador DICRI não serão consideradas as interrupções previstas no item 178, com exceção da alínea “g””.*

Sobre este contexto, destaca-se que a definição do conceito “Interrupção em Situação de Emergência” - tipificação de expurgo exposto na alínea “c”. do item 187 - é apresentada no Módulo 1 do PRODIST como:

**“208. Interrupção em Situação de Emergência - ISE:**

*Interrupção originada no sistema de distribuição, resultante de Evento que comprovadamente impossibilite a atuação imediata da distribuidora e que não tenha sido provocada ou agravada por esta e que seja:*

- i. Decorrentes de Evento associado a Decreto de Declaração de Situação de Emergência ou Estado de Calamidade Pública emitido por órgão competente; ou*
- ii. Decorrentes de Evento cuja soma do CHI das interrupções ocorridas no sistema de distribuição seja superior ao calculado conforme a equação a seguir:*

$$2.612 \times N^{0,35}$$

Equação 1 - Cálculo do CHI limite para avaliação de ISE

**Onde: N - número de unidades consumidoras faturadas e atendidas em BT ou MT do mês de outubro do ano anterior ao período de apuração.”.**

Desse modo, depreende-se que o conceito de **Interrupção em Situação de Emergência** foi concebido pelo órgão regulador para tipificar eventos excepcionais e de alta severidade. Assim, a caracterização do expurgo de um determinado evento gerador de interrupção neste escopo, estará condicionada, **primariamente**, ao cumprimento do especificado no trecho: “[...] *Interrupção originada no sistema de distribuição, resultante de Evento que comprovadamente impossibilite a atuação imediata da distribuidora e que não tenha sido provocada ou agravada por esta[...]*”

De modo **complementar**, deve-se ainda atender a alínea “i” - relacionada a emissão de Decreto de Situação de Emergência / Estado de Calamidade - ou a alínea “ii” - relacionada a cálculo objetivo do CHI (Cliente x Horas Interrompidas), representativo direto da magnitude do evento.

### 3. DESCRIÇÃO DO EVENTO

O evento que ocorreu na área de atuação da Energisa/Rondônia no período de 02/12/2024 a 17/12/2024 foi causado por tempestades associadas a uma banda de nebulosidade convectiva associada a um sistema frontal atuando no estado de Rondônia e que gerou descargas e ventos fortes no estado. O sistema pode ser visto na imagem no infravermelho com realce do satélite GOES-16 na Figura 1.




Figura 1 - Imagens de satélite no infravermelho com realce do satélite GOES-16 às 21:00 UT do dia 03/12. As cores indicam diferentes temperaturas dos topos das nuvens.

Na noite do dia 02/12/2024 às 20h10 (horário local de Porto Velho), a concessão da Energisa Rondônia, já estava sendo afetada, por variações climáticas, com fortes chuvas acompanhadas de ventos fortes e descargas atmosféricas sendo essa combinação fundamental para ocasionar transtornos ao sistema elétrico.

Dadas as características do evento climático, a Energisa Rondônia atuou de modo prioritário com operadores e equipes em campo para viabilizar a

recomposição do sistema. Contudo, as condições climáticas impactaram significativamente na atuação das equipes em campo, causando fechamento de vias de acesso, reduzindo a capacidade de locomoção, agravando riscos de acidentes e comprometendo a segurança das equipes.

### **3.1. CAUSA ORIGEM DO EVENTO**

Os eventos de interrupção objeto deste relatório tiveram origem devido condições climáticas muito intensas (Descargas atmosféricas e ventos fortes) em todo estado de Rondônia, de modo a verificar que os eventos se enquadram em uma situação de emergência em conformidade com disposto no Anexo I da Instrução Normativa nº 01, de 24 de agosto de 2012 do Ministério da Integração Nacional referente à Codificação Brasileira de Desastres - COBRADE, deve-se procurar descrever o evento como fazendo parte de um ou mais Subtipos preconizados como uma Interrupção em Situação de Emergência pela COBRADE e demonstrar sua intensidade condizente com uma situação de emergência conforme descrito na Instrução Normativa. A COBRADE divide os desastres naturais em cinco Grupos, treze Subgrupos, vinte e quatro Tipos e vinte e três Subtipos. Dentro desta classificação e no contexto deste relatório, encontra-se o Grupo Desastres Meteorológicos que em seu item 1.3.1.2 contempla o Subgrupo Sistemas de Grande Escala/Escala Regional acompanhado de grande ocorrência de descargas e fortes ventos.

O enquadramento leva em conta as pesquisas realizadas pelo Grupo de Eletricidade Atmosférica (ELAT) do Instituto Nacional de Pesquisas Espaciais (INPE), pela National Weather Service (National Weather Service, 2015), bem como escalas de precipitação e de ventos (Byers, 1944).

### **3.2. DETALHAMENTO DO EVENTO**



### 3.2.1. Código do evento, definido pela distribuidora.

**Código Evento: 015-2024**

As **1608** ocorrências objetos deste relatório foram registrados em formulários próprios no Sistema de Gestão da Distribuição (SGD) da ENERGISA com identificador de número de interrupção, contidos na **Quadro 2**.

### 3.2.2. Quantidades de UCs

Os eventos registrados provocaram interrupções no fornecimento de energia elétrica de **158.860** unidades consumidoras (23%) do total de consumidores desta concessionária.

### 3.2.3. Danos no Sistema Elétrico

Foi identificada dificuldade no atendimento as ocorrências devidas as condições adversas do clima. Ventos e chuvas fortes. As principais atividade exercidas pelas equipes nestes dois dias foram:

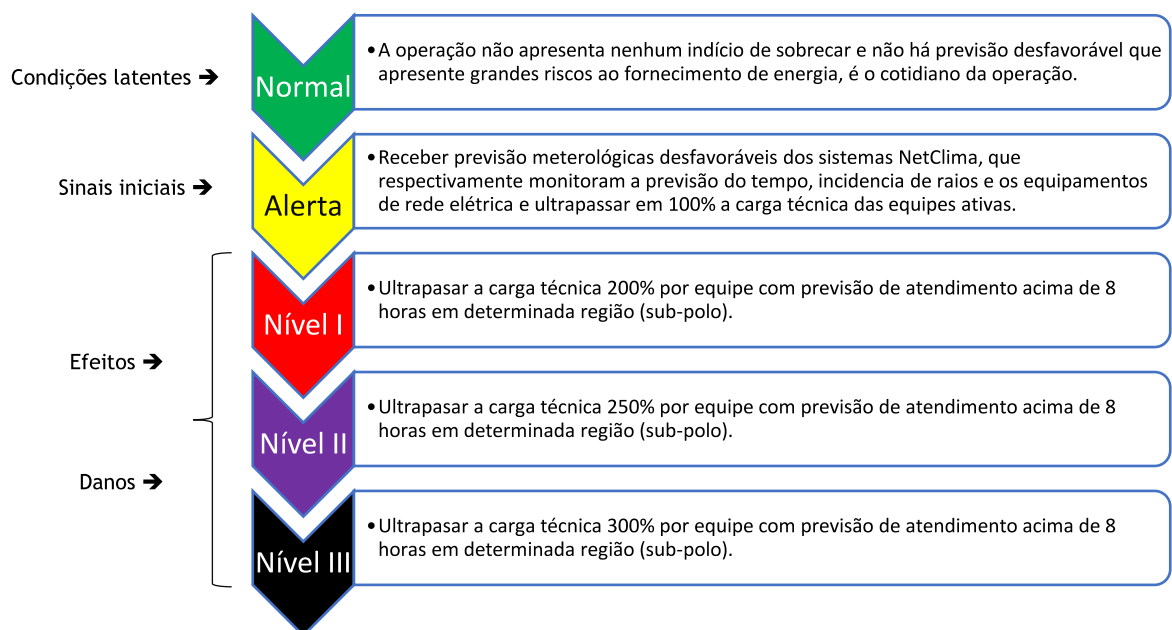
- Reparo de cabos partidos;
- Reparo ou substituição de conexões;
- Retirada de árvore da rede;
- Retirada e substituição de postes quebrados;
- Reparo e substituição de cruzetas;
- Reparo e substituição de isoladores;
- Reparo em religador;
- Reparo em chaves fusíveis.

A descrição detalhada desses equipamentos e sua importância para o sistema de distribuição podem ser encontrados no Anexo I.

### 3.2.4. Ações da Distribuidora para Recomposição

Com a identificação do aumento expressivo na quantidade de ocorrências, o Plano de Contingência da empresa foi acionado visando agilizar o atendimento e minimizar os impactos.

As equipes foram acionadas conforme os níveis estabelecidos no plano de contingência da concessionária, que estabelece os seguintes critérios:



Abaixo segue a relação do quadro de equipes escaladas para o mês de agosto, com destaque das equipes acionadas na semana do evento.

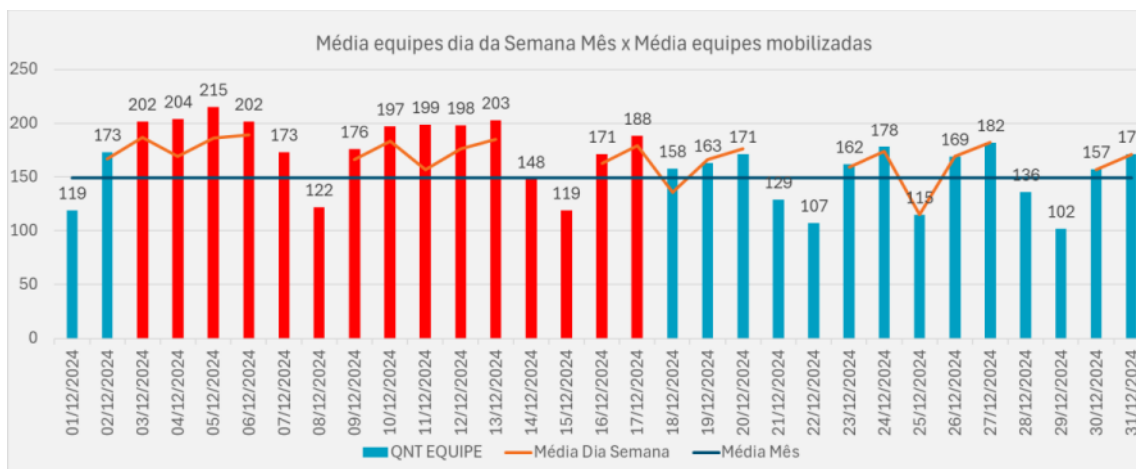


Gráfico 1: Média de quantidade de equipes X equipe durante o evento.

### 3.2.5. Subestações e Municípios Atingidos

Devido ao período de climatização adversa no Estado foram registradas **1608** ocorrências, sendo um número bastante expressivo se tratando de atendimento. Tais clientes encontram-se em diversas localidades, são elas: E São Francisco do Guaporé, SE Pimenta Bueno, SE Colorado, SE Cabixi, SE Ji-Paraná I, SE Alvorada do Oeste, SE Urupá, SE São Domingos, SE Buritis, SE Alfaville, SE Cacoal, SE Nova Dimensão, SE Presidente Médici, SE Mirante da Serra, SED Vilhena II, SE Costa Marques, SE Vilhena I, SE Centro, SE Porto Velho, SED Vale do Anari, SE São Miguel, S.E Santo Antônio 34,5/13,8 KVA, Subestação Cujubim, SE Urucumacua, SE Ariquemes I, SE Triunfo Entroncamento, SE Itapuã, SE Machadinho 2, SE Ouro Preto, SE Triunfo, SE Novo Horizonte, COB, SE UTE São Carlos, SE Parecis, SE Chupinguaia, SE PCH Rio Vermelho, SE Monte Negro, SE Jaci-Paraná, SE Ji-Paraná III (JPT), SE Iata, SE Alto Paraíso, SE Campo Novo, SE Guajará, SE Extrema, SE Areal, SE Planalto São Luiz, SE Machadinho, SE Rio Madeira, SE Vista Alegre, SE Nova Mamoré, SE Rolim de Moura, SE Theobroma, SE Cerejeiras, SE Araras, SE Pimenteiras, SE UTE Nazaré, SE Jarú, SE Abunã, SE Nova Brasilândia, SE Vila de Abunã, SE Nova União, SE Nova Mutum Paraná, SE Seringueiras, SED Boa Vista do Paracaná, SE Santa Luzia, SE União Bandeirantes, SE Espigão do Oeste, SE Ariquemes 2, SE Tiradentes, SE Rio Branco, SE Alto



Alegre, SE Vila Dom Bosco, SE Alta Floresta, SE UTE Rolim de Moura do Guaporé, SE Nova Califórnia, SE UTE Calama, SE UTE Izidolândia.

O quadro 1 exibe a lista de subestações atingidas:

SUBESTAÇÕES ATINGIDAS EVENTO 03 A 17/12	
SE SÃO FRANCISCO DO GUAPORÉ	SE PIMENTA BUENO
SE COLORADO	SE CABIXI
SE JI-PARANÁ I	SE ALVORADA DO OESTE
SE URUPÁ	SE SÃO DOMINGOS
SE BURITIS	SE ALFAVILE
SE CACOAL	SE NOVA DIMENSÃO
SE PRESIDENTE MÉDICI	SE MIRANTE DA SERRA
SED VILHENA II	SE COSTA MARQUES
SE VILHENA I	SE CENTRO
SE PORTO VELHO	SED VALE DO ANARI
SE SÃO MIGUEL	S.E SANTO ANTONIO 34,5/13,8 KVA
SUBESTAÇÃO CUJUBIM	SE URUCUMACUÃ
SE ARIQUEMES I	SE TRIUNFO ENTRONCAMENTO
SE ITAPUÃ	SE MACHADINHO 2
SE OURO PRETO	SE TRIUNFO
SE NOVO HORIZONTE	COB
SE UTE SÃO CARLOS	SE PARECIS
SE CHUPINGUAIA	SE PCH RIO VERMELHO
SE MONTE NEGRO	SE JACI-PARANÁ
SE JI-PARANA III (JPT)	SE IATA
SE ALTO PARAISO	SE CAMPO NOVO
SE GUAJARÁ	SE EXTREMA
SE AREAL	SE PLANALTO SÃO LUIZ
SE MACHADINHO	SE RIO MADEIRA
SE VISTA ALEGRE	SE NOVA MAMORÉ
SE ROLIM DE MOURA	SE THEOBROMA
SE CEREJEIRAS	SE ARARAS
SE PIMENTEIRAS	SE UTE NAZARÉ
SE JARÚ	SE ABUNÃ
SE NOVA BRASILANDIA	SE VILA DE ABUNA
SE NOVA UNIÃO	SE NOVA MUTUM PARANA
SE SERINGUEIRAS	SED BOA VISTA DO PARACANÃ
SE SANTA LUZIA	SE UNIÃO BANDEIRANTES
SE ESPIGÃO DOESTE	SE ARIQUEMES 2
SE TIRADENTES	SE RIO BRANCO
SE ALTO ALEGRE	SE VILA DOM BOSCO
SE ALTA FLORESTA	SE UTE ROLIM DE MOURA DO GUAPORE
SE NOVA CALIFORNIA	SE UTE CALAMA
SE UTE IZIDOLÂNDIA	

Quadro 1 - Subestações atingidas

### 3.2.6. Quantidades de Interrupções

Considerando todo o universo do evento, foram verificadas **158.860** interrupções individuais.

### 3.2.7. Data e hora de início das interrupções

O início da primeira interrupção observada nos eventos foi registrado às 00h06 min do dia 03/12/2024.

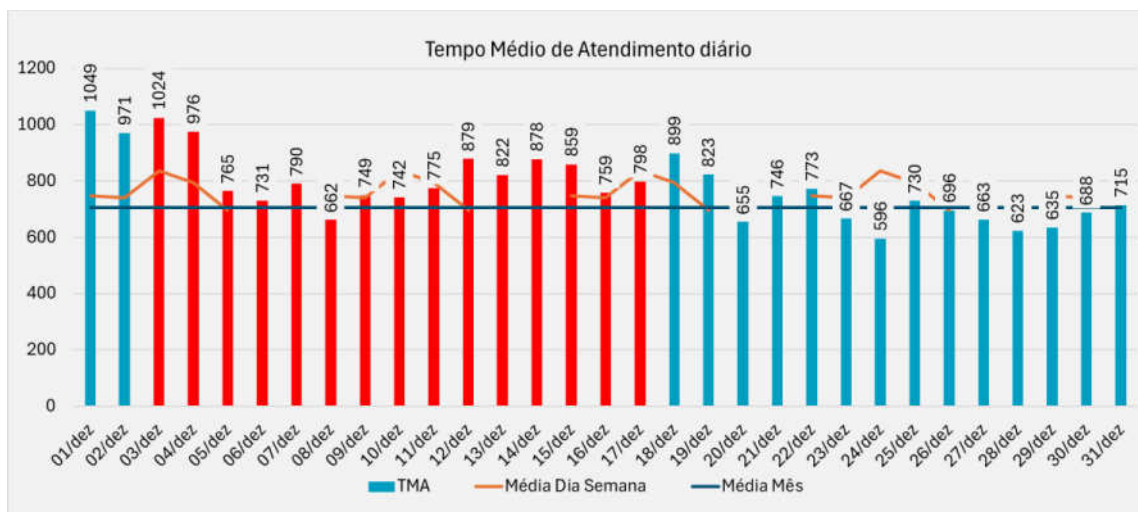
### 3.2.8. Data e hora do término das interrupções

O final da última interrupção observada nos eventos foi registrado às 19h45min do dia 17/12/2024.

### 3.2.9. Média da duração das interrupções

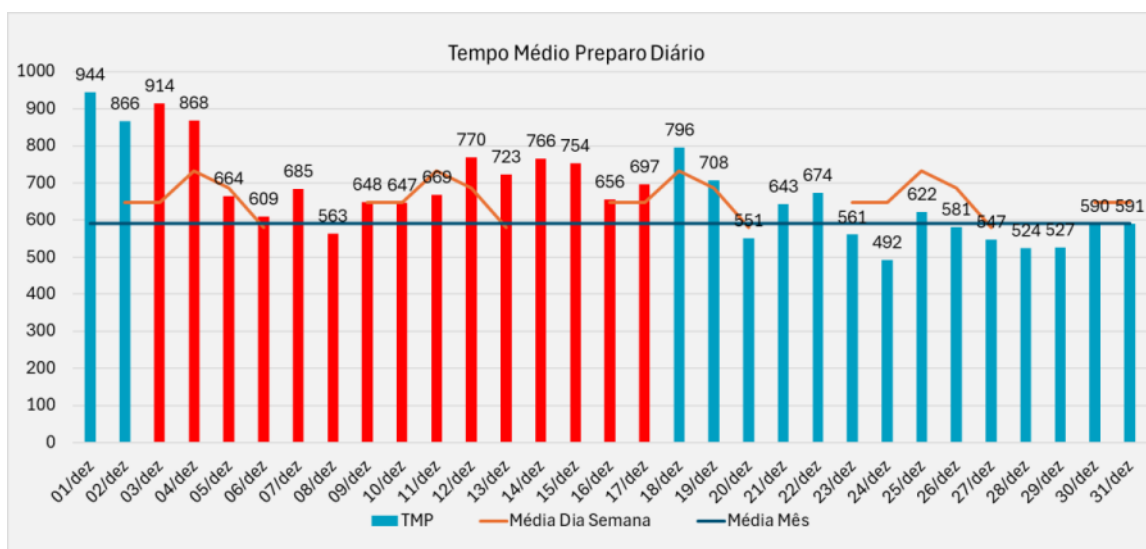
Considerando o universo de **1608** ocorrências oriundas do evento de clima adverso, dentro da área de concessão da Energisa Rondônia afetando cerca de 158.860 unidades consumidoras, observou-se uma duração média dos atendimentos igual a **820 minutos** (performance da empresa durante os dias de evento), sendo que a empresa possuía uma performance anterior aos eventos de **637 minutos** de atendimento às ocorrências incremento de 29% de variação quando comparado os períodos anterior e durante o evento.

O gráfico a seguir compara a média do tempo de atendimento executado em dias normais com os dias de situação de emergência:

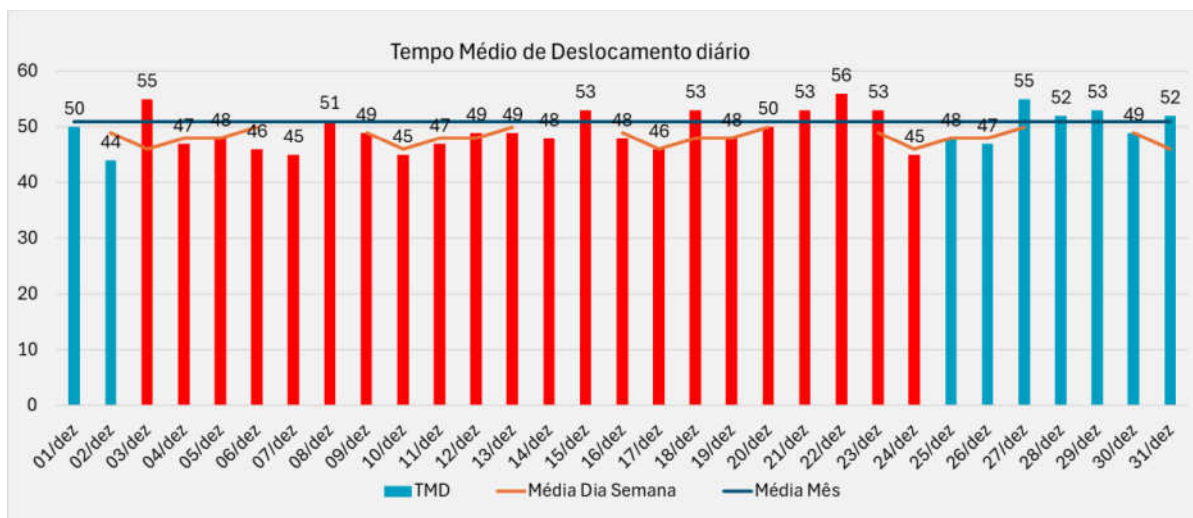


**Gráfico 2** - Média dos tempos de atendimento (Minutos), em azul o observado fora do período de adversidade e em vermelho a performance diária durante o período.

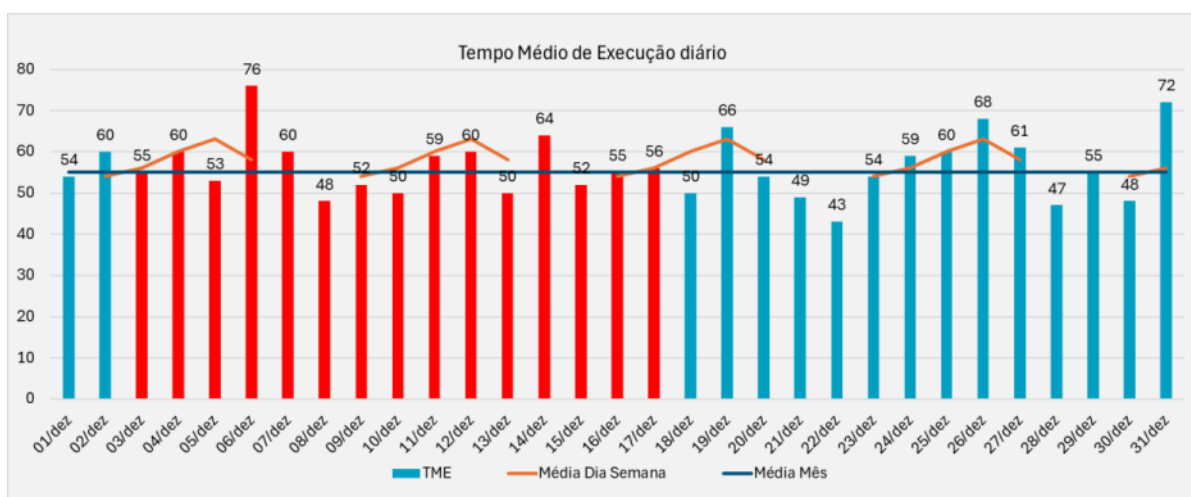
Logo abaixo, seguem os gráficos com informações dos tempos de atendimento segregados em tempos de preparo, deslocamento e execução.



**Gráfico 3** - Média dos tempos de Preparo (Minutos), em azul o observado fora do período de adversidade e em vermelho a performance diária durante o período.



**Gráfico 4 - Média dos tempos de Descolamento (Minutos), em azul o observado fora do período de adversidade e em vermelho a performance diária durante o período.**



**Gráfico 5 - Média dos tempos de execução (Minutos), em azul o observado fora do período de adversidade e em vermelho a performance diária durante o período.**

O gráfico abaixo apresenta a evolução das quantidades de ocorrências em contraste com a performance média diária verificada no período de apuração.

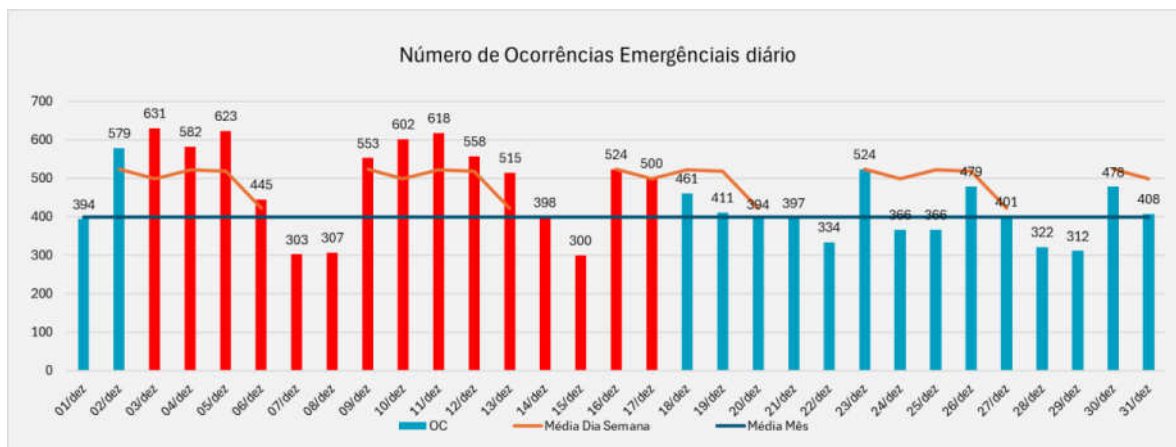


Gráfico 6 - Ocorrências em Situação de Emergência

É notável a disparidade do número de ocorrências em relação ao período de adversidade climática, há uma diferença relativa de 32 % maior que o período sem adversidade

### 3.2.10. Duração da interrupção mais longa

Detalhando-se o conjunto de interrupções individuais registradas, verifica-se que a interrupção contínua mais longa no evento ocorreu para 1 consumidor, registrando aproximadamente 165 horas de duração. Trata-se de um evento em um atendimento na localidade Rio Crespo, neste evento houve a falta de energia devido abertura da chave do transformador por descarga atmosférica.

### 3.2.11. Soma do CHI das Interrupções associadas ao evento

O valor do CHI (Consumidor x Hora Interrompido), correspondente ao somatório dos DIC's associados ao evento, foi de 569.457,01 horas.

### 3.2.12. Abrangência

As imagens adiante apresentam a área de concessão da Energisa e o mapa geoeletrico da região afetada além de alguns exemplos das áreas afetadas no mapa pelos eventos de descargas atmosféricas, chuvas e ventos.

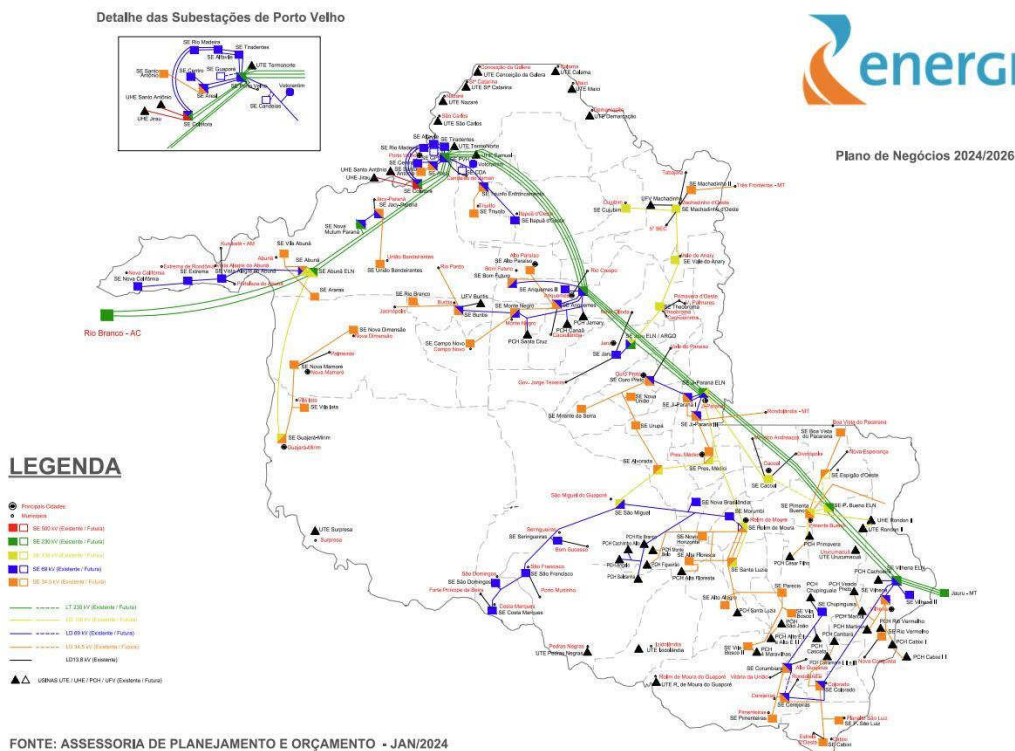


Figura 2 - Área de Concessão Energisa



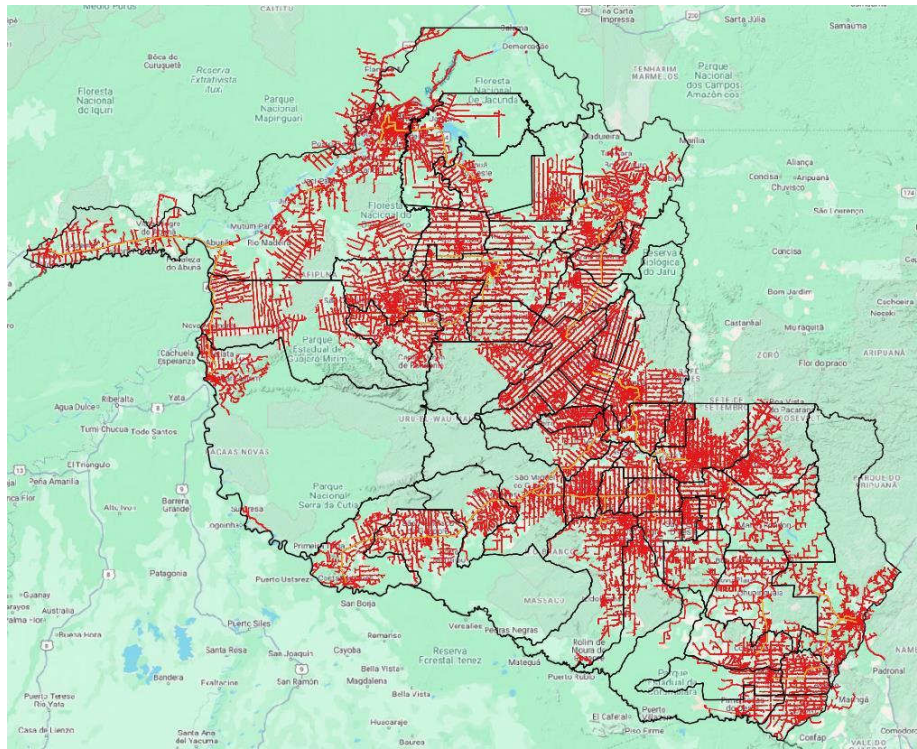


Figura 3 - Área afetada no evento, Fonte: BDGD

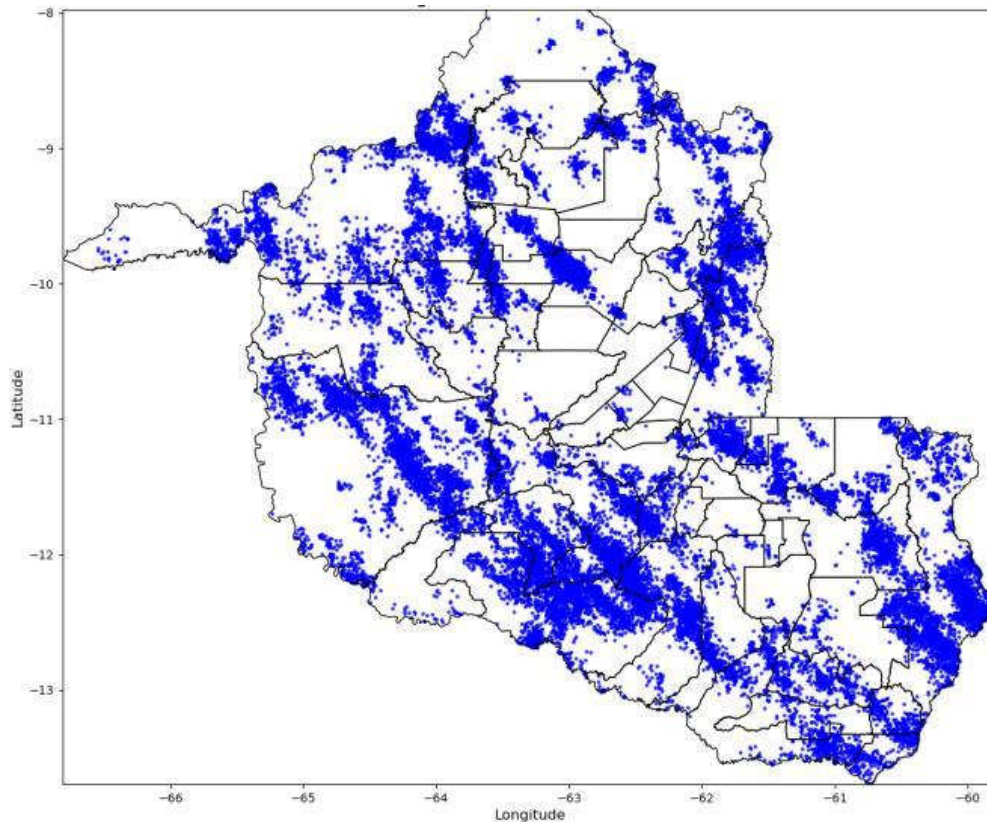
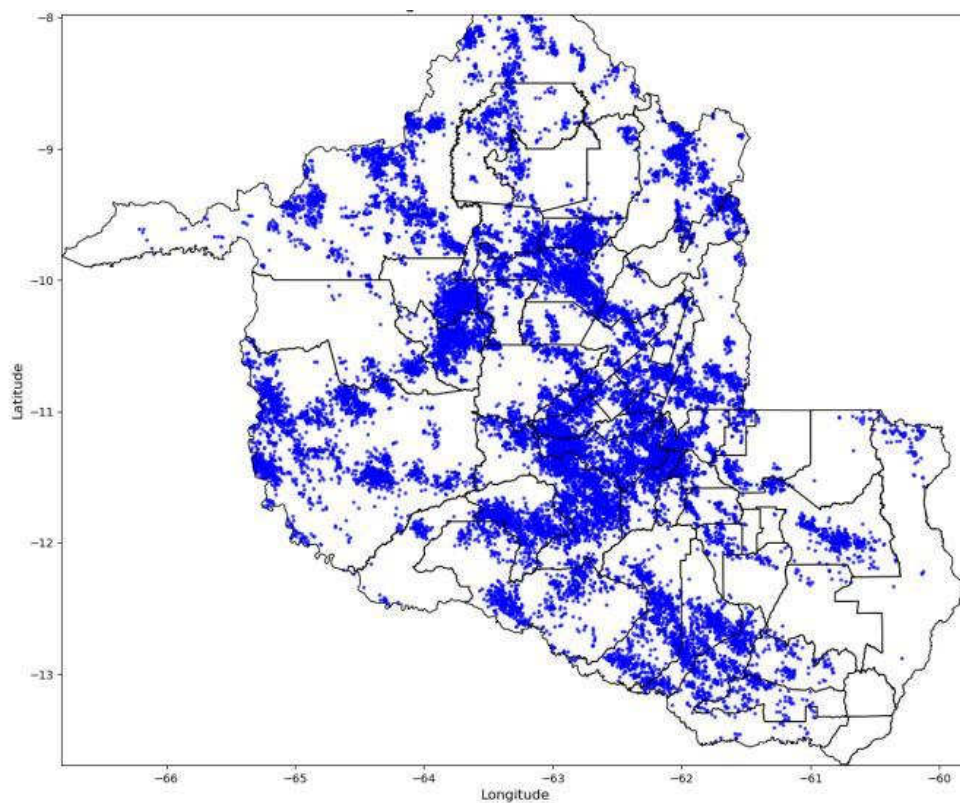
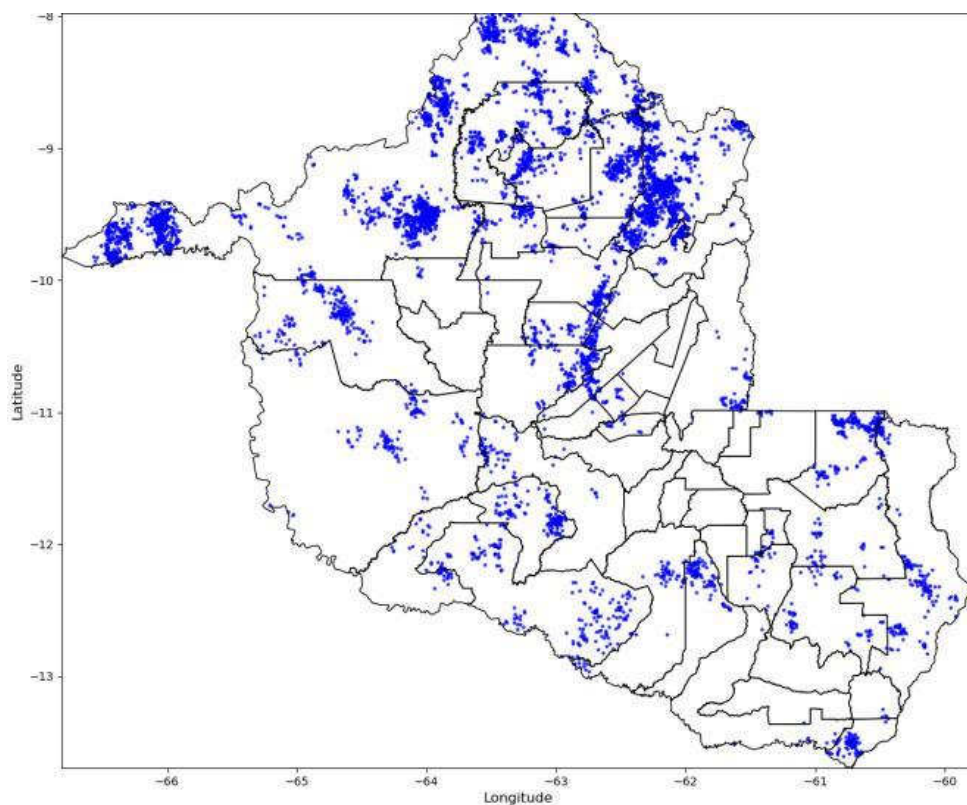


Figura 4 - Descargas Atmosféricas Observadas - 03/12/2024. Fonte: Grupo STORM



**Figura 5 - Descargas Atmosféricas Observadas - 04/12/2024. Fonte: Grupo STORM**



**Figura 6 - Descargas Atmosféricas Observadas - 05/12/2024. Fonte: Grupo STORM**

ENERGISA RONDÔNIA - DISTRIBUIDORA DE ENERGIA S.A.

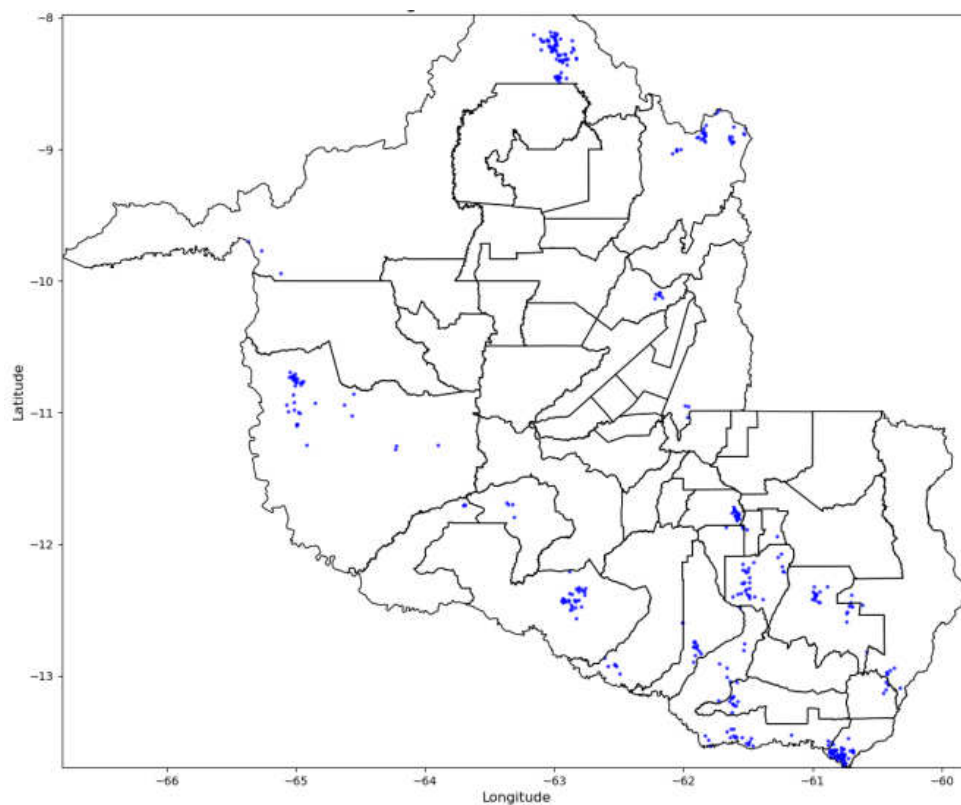
Av. dos Imigrantes, nº 4.137 - bairro Industrial

Porto Velho (RO) CEP: 76821-063

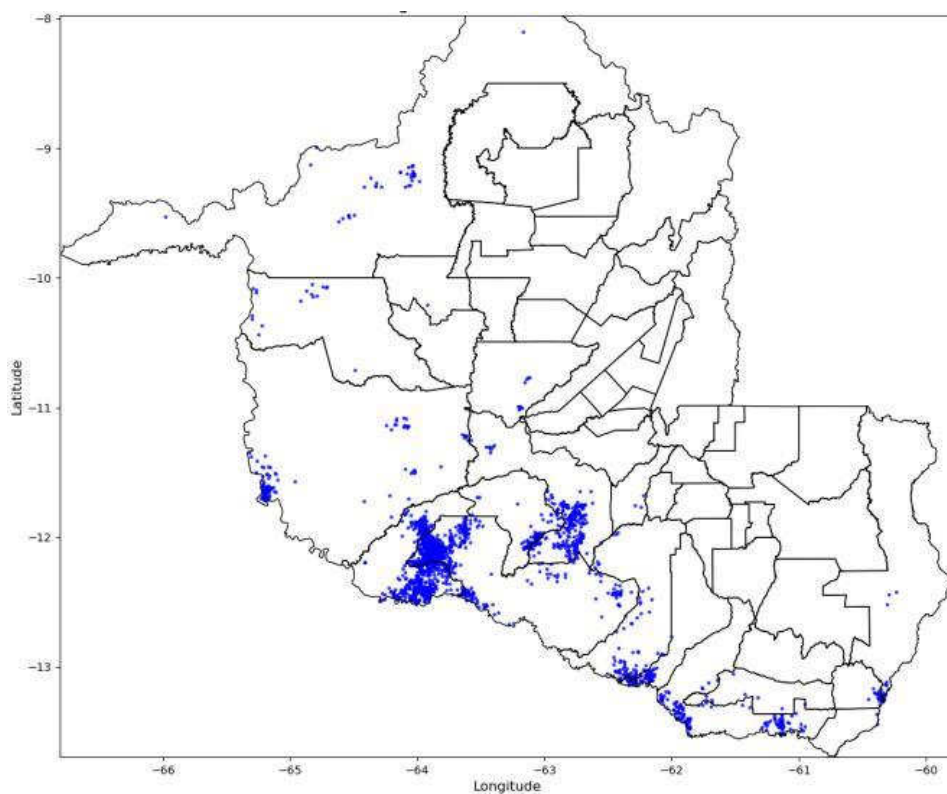
05.914.650/0001-66 2556637

(69) 3216 4000 | Fax. (69) 3222-8720 | [www.energisa.com.br](http://www.energisa.com.br)

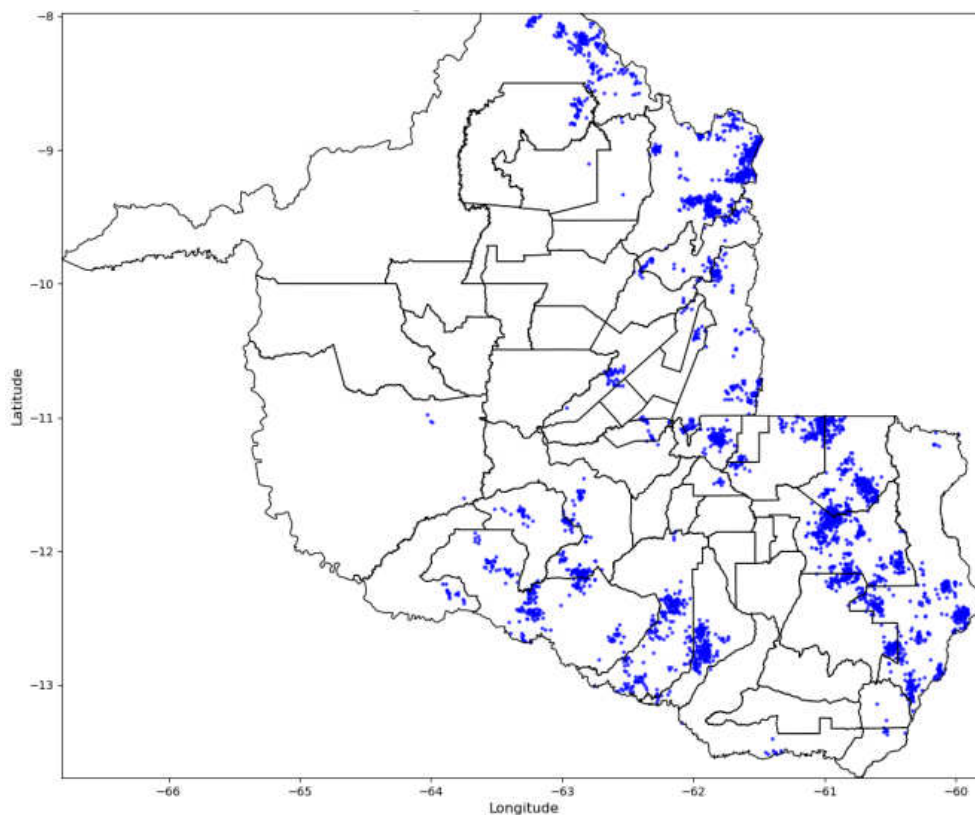




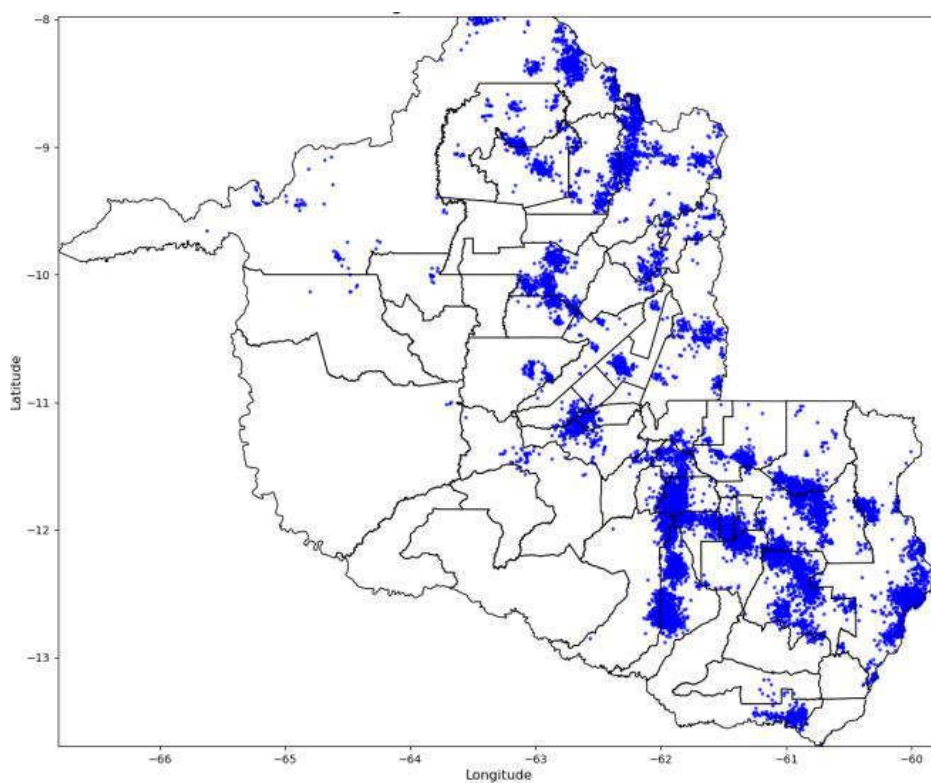
**Figura 7 - Descargas Atmosféricas Observadas - 06/12/2024. Fonte: Grupo STORM**



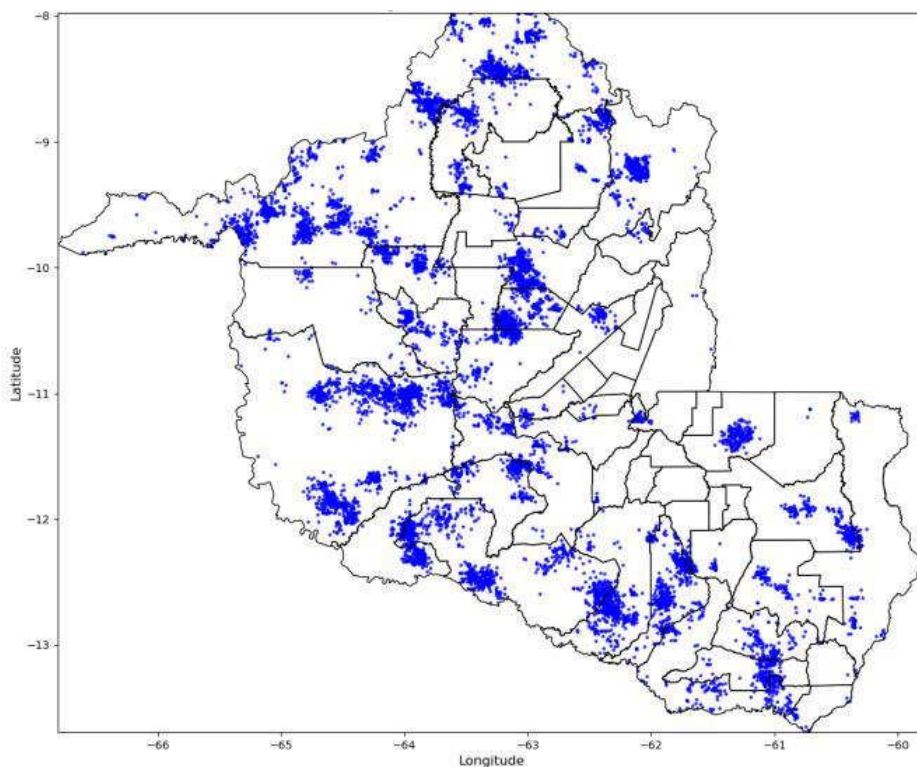
**Figura 8 - Descargas Atmosféricas Observadas - 07/12/2024. Fonte: Grupo STORM**



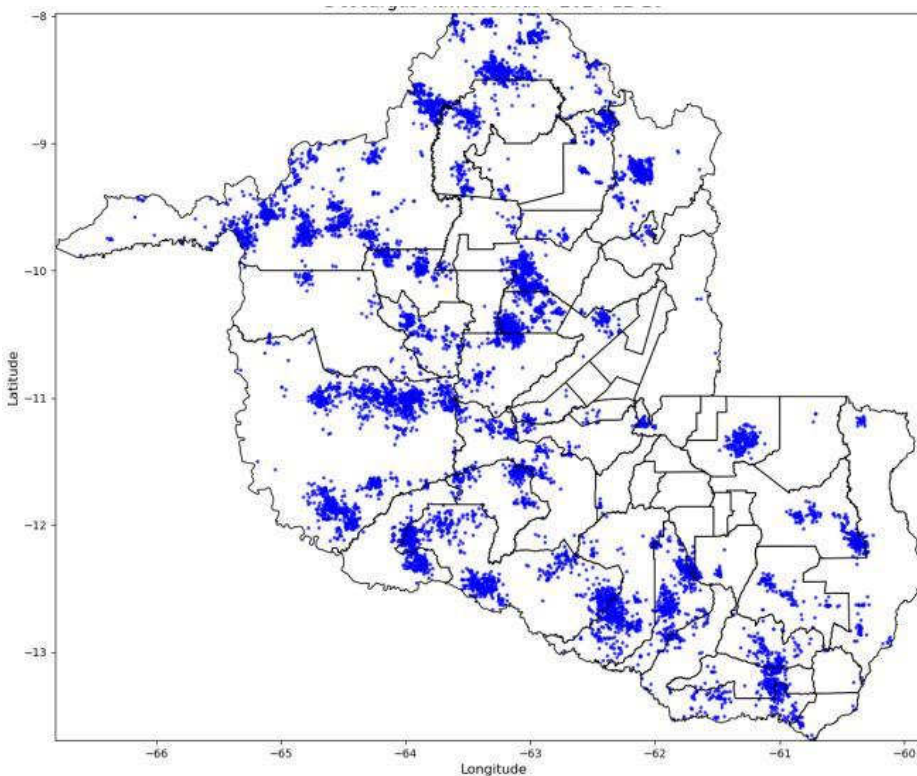
**Figura 9 - Descargas Atmosféricas Observadas - 08/12/2024. Fonte: Grupo STORM**



**Figura 10 - Descargas Atmosféricas Observadas -09/12/2024. Fonte: Grupo STORM**

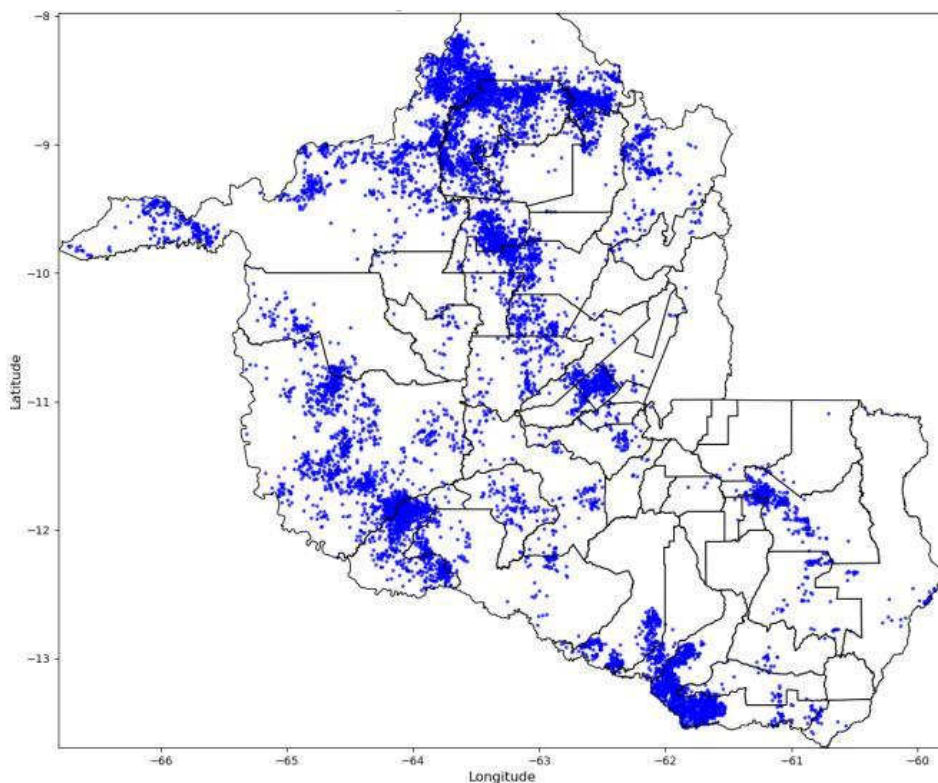


**Figura 11 - Descargas Atmosféricas Observadas - 10/12/2024. Fonte: Grupo STORM**

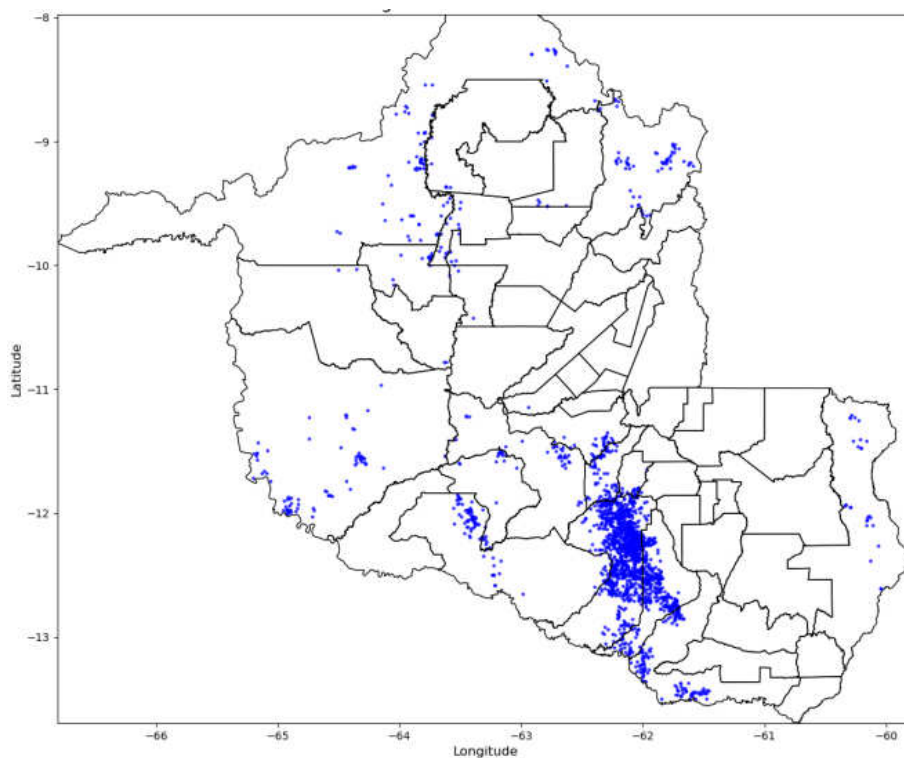


**Figura 12 - Descargas Atmosféricas Observadas - 11/12/2024. Fonte: Grupo STORM**





**Figura 13 - Descargas Atmosféricas Observadas - 12/12/2024. Fonte: Grupo STORM**



**Figura 14 - Descargas Atmosféricas Observadas - 13/12/2024. Fonte: Grupo STORM**

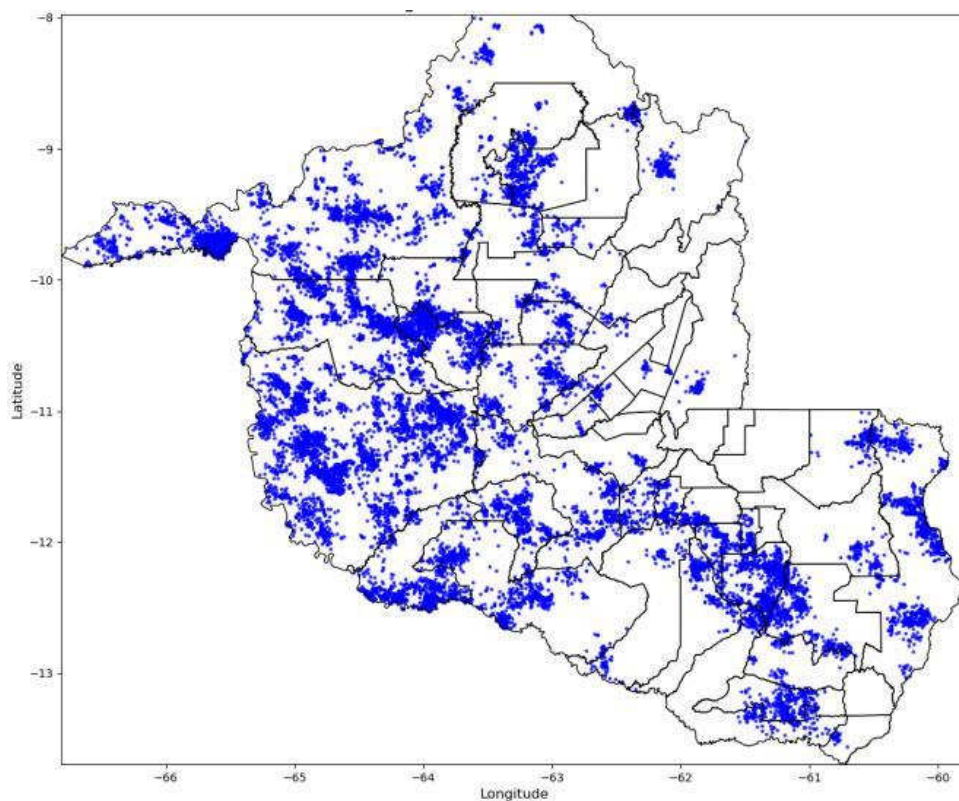
ENERGISA RONDÔNIA - DISTRIBUIDORA DE ENERGIA S.A.

Av. dos Imigrantes, nº 4.137 - bairro Industrial

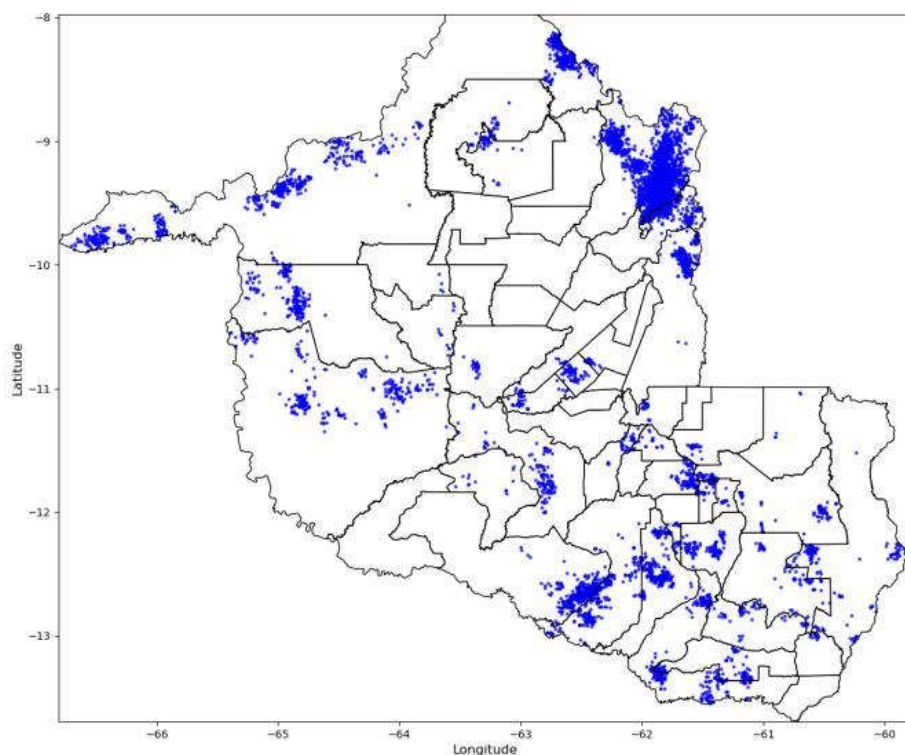
Porto Velho (RO) CEP: 76821-063

05.914.650/0001-66 2556637

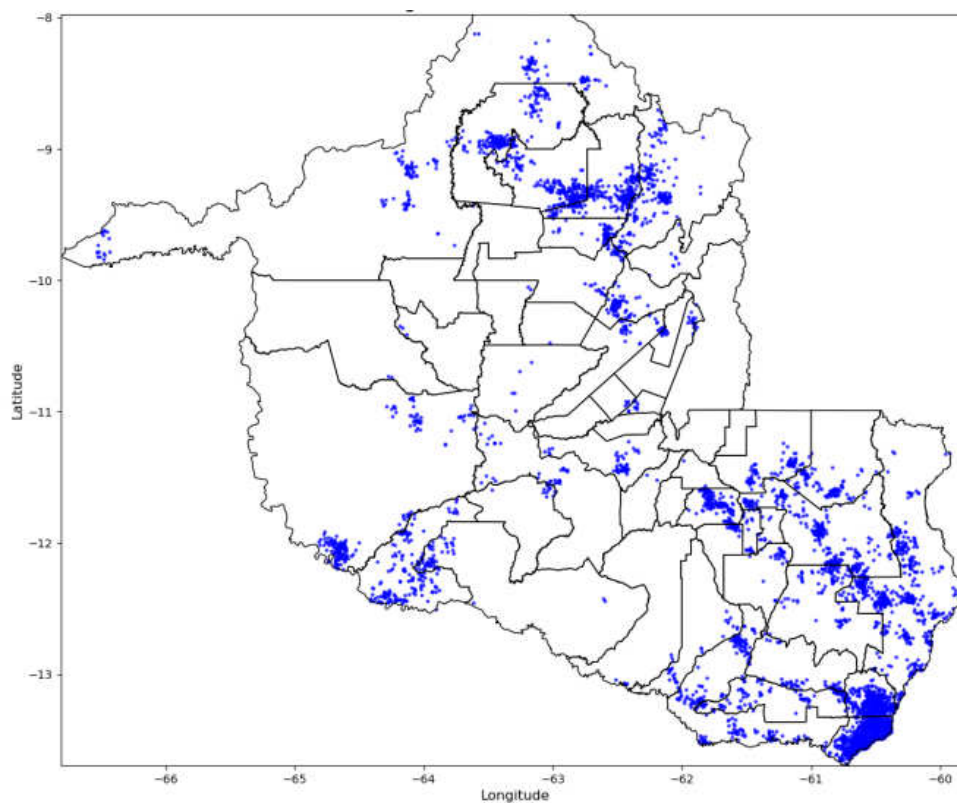
(69) 3216 4000 | Fax. (69) 3222-8720 | [www.energisa.com.br](http://www.energisa.com.br)



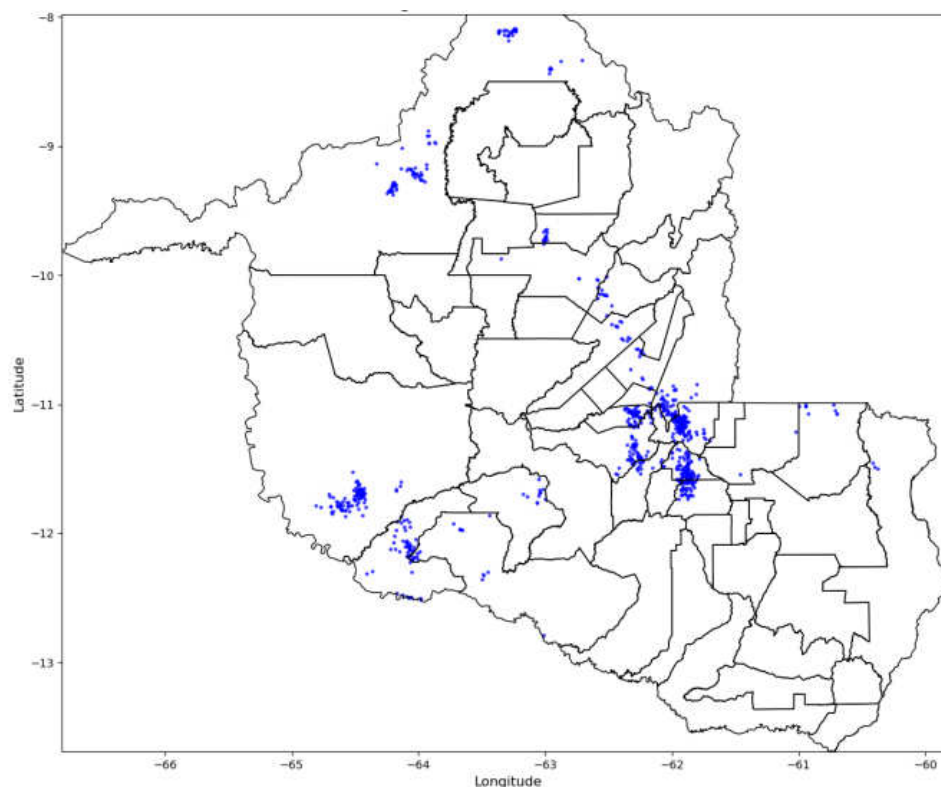
**Figura 15 - Descargas Atmosféricas Observadas - 14/12/2024. Fonte: Grupo STORM**



**Figura 16 - Descargas Atmosféricas Observadas - 15/12/2024. Fonte: Grupo STORM**



**Figura 17 - Descargas Atmosféricas Observadas - 16/12/2024. Fonte: Grupo STORM**



**Figura 18 - Descargas Atmosféricas Observadas - 17/12/2024. Fonte: Grupo STORM**

Em termos temporais, as descargas, os ventos e chuvas foram das 20h10min (horário local) do dia 02/12 até as 19:50 (horário local) do dia 17/12 conforme relatório técnico em anexo. O sistema foi acompanhado de ventos fortes com intensidades de até 42 km/h na região. Conforme a Escala de Beaufort, que classifica a intensidade dos ventos tendo em conta a sua velocidade, ventos desta magnitude são capazes de derrubar árvores e jogá-los sobre a rede elétrica.

Foram registradas 170.647 descargas atmosféricas na área de atuação da Energisa/Rondônia no período, valor considerado alto. Além disso as tempestades atingiram um índice de severidade com base na ocorrência de descargas igual 5, numa escala de 01 a 05, correspondentes a tempestades fortes.

### 3.3. CRONOLOGIA

As Ocorrências afetadas no evento encontram-se apresentadas em ordem cronológica na Quadro 2 adiante.

OCORRENCIA	INICIO	FINAL	MUNICÍPIO	IBGE
2024-378382	03/12/2024 00:06	03/12/2024 01:47	SAO FRANCISCO	1101492
2024-378392	03/12/2024 00:59	03/12/2024 01:38	COLORADO DOESTE	1100064
2024-378409	03/12/2024 04:39	03/12/2024 14:43	JI PARANA	1100122
2024-378407	03/12/2024 04:43	03/12/2024 15:40	URUPA	1101708
2024-378467	03/12/2024 06:04	03/12/2024 09:09	BURITIS	1100452
2024-378416	03/12/2024 06:06	03/12/2024 16:06	CACOAL	1100049
2024-378421	03/12/2024 06:16	03/12/2024 15:28	PRESIDENTE MEDICI	1100254
2024-378427	03/12/2024 06:16	05/12/2024 14:00	VILHENA	1100304



2024-378451	03/12/2024 06:36	04/12/2024 17:27	VILHENA	1100304
2024-378453	03/12/2024 06:39	05/12/2024 16:11	CANDEIAS DO JAMARI	1100809
2024-378455	03/12/2024 06:42	03/12/2024 11:26	CACOAL	1100049
2024-378457	03/12/2024 06:56	03/12/2024 10:14	SAO MIGUEL	1100320
2024-378459	03/12/2024 06:59	04/12/2024 16:57	CUJUBIM	1100940
2024-378477	03/12/2024 07:26	03/12/2024 14:50	COLORADO DOESTE	1100064
2024-378478	03/12/2024 07:27	03/12/2024 11:44	ARIQUEMES	1100023
2024-378480	03/12/2024 07:30	03/12/2024 15:45	ITAPUA DO OESTE	1101104
2024-378482	03/12/2024 07:30	03/12/2024 09:58	OURO PRETO DOESTE	1100155
2024-380051	03/12/2024 07:36	04/12/2024 12:13	NOVO HORIZONTE	1100502
2024-378587	03/12/2024 07:42	03/12/2024 14:49	JI PARANA	1100122
2024-378500	03/12/2024 07:43	04/12/2024 16:13	PORTO VELHO	1100205
2024-378503	03/12/2024 07:46	03/12/2024 15:10	RIO CRESPO	1100262
2024-378511	03/12/2024 07:59	03/12/2024 14:24	CHUPINGUAIA	1100924
2025-7984	03/12/2024 08:23	03/12/2024 23:59	COLORADO DOESTE	1100064
2024-378543	03/12/2024 08:27	03/12/2024 14:20	CAMPO NOVO	1100700
2024-378552	03/12/2024 08:33	03/12/2024 12:16	URUPA	1101708
2024-378598	03/12/2024 09:00	03/12/2024 22:27	COLORADO DOESTE	1100064
2024-378560	03/12/2024 09:05	04/12/2024 14:09	JI PARANA	1100122
2024-378618	03/12/2024 09:21	03/12/2024 11:08	OURO PRETO DOESTE	1100155
2024-378622	03/12/2024 09:26	03/12/2024 18:05	ALTO PARAISO	1100403
2024-378634	03/12/2024 09:35	03/12/2024 13:59	GUAJARA MIRIM	1100106
2024-378632	03/12/2024 09:35	03/12/2024 13:44	CACOAL	1100049
2024-378683	03/12/2024 10:02	06/12/2024 12:23	PORTO VELHO	1100205
2024-378707	03/12/2024 10:08	04/12/2024 08:56	MACHADINHO	1100130
2024-378715	03/12/2024 10:16	05/12/2024 10:20	PORTO VELHO	1100205
2024-378653	03/12/2024 10:21	03/12/2024 13:15	CEREJEIRAS	1100056
2024-378653	03/12/2024 10:21	03/12/2024 13:15	CEREJEIRAS	1100056
2024-378653	03/12/2024 10:21	03/12/2024 13:15	CEREJEIRAS	1100056
2024-378653	03/12/2024 10:21	03/12/2024 13:15	CEREJEIRAS	1100056
2024-378653	03/12/2024 10:21	03/12/2024 13:15	CEREJEIRAS	1100056
2024-378689	03/12/2024 10:24	03/12/2024 16:30	MACHADINHO	1100130
2024-378752	03/12/2024 10:49	03/12/2024 15:08	JARU	1100114
2024-379176	03/12/2024 11:20	03/12/2024 15:40	GUAJARA MIRIM	1100106
2024-380899	03/12/2024 11:29	05/12/2024 12:51	SAO FRANCISCO	1101492
2024-378810	03/12/2024 11:47	04/12/2024 11:02	CUJUBIM	1100940
2024-378811	03/12/2024 11:49	04/12/2024 11:03	NOVA BRASILANDIA	1100148
2024-378812	03/12/2024 11:50	04/12/2024 12:30	MONTE NEGRO	1101401
2024-383915	03/12/2024 11:56	07/12/2024 09:47	COLORADO DOESTE	1100064
2024-379174	03/12/2024 11:56	03/12/2024 17:27	GUAJARA MIRIM	1100106
2024-378876	03/12/2024 12:10	05/12/2024 15:17	CUJUBIM	1100940

ENERGISA RONDÔNIA - DISTRIBUIDORA DE ENERGIA S.A.

Av. dos Imigrantes, nº 4.137 - bairro Industrial

Porto Velho (RO) CEP: 76821-063

05.914.650/0001-66 2556637

(69) 3216 4000 | Fax. (69) 3222-8720 | [www.energisa.com.br](http://www.energisa.com.br)



2024-378879	03/12/2024 12:13	03/12/2024 17:02	NOVA UNIAO	1101435
2024-378906	03/12/2024 12:38	06/12/2024 15:52	CHUPINGUAIA	1100924
2024-378930	03/12/2024 13:07	03/12/2024 23:15	CASTANHEIRAS	1100908
2024-378933	03/12/2024 13:09	04/12/2024 14:59	JI PARANA	1100122
2024-379475	03/12/2024 13:17	04/12/2024 21:11	CEREJEIRAS	1100056
2024-379504	03/12/2024 13:18	04/12/2024 19:45	MINISTRO ANDREAZZA	1101203
2024-379504	03/12/2024 13:18	04/12/2024 19:45	MINISTRO ANDREAZZA	1101203
2024-379504	03/12/2024 13:18	04/12/2024 19:45	MINISTRO ANDREAZZA	1101203
2024-378861	03/12/2024 13:23	03/12/2024 21:30	NOVA BRASILANDIA	1100148
2024-378861	03/12/2024 13:23	03/12/2024 21:30	NOVA BRASILANDIA	1100148
2024-378861	03/12/2024 13:23	03/12/2024 21:30	NOVA BRASILANDIA	1100148
2024-378861	03/12/2024 13:23	03/12/2024 21:30	NOVA BRASILANDIA	1100148
2024-378955	03/12/2024 13:41	04/12/2024 19:40	VILHENA	1100304
2024-378842	03/12/2024 13:43	03/12/2024 15:55	PORTO VELHO	1100205
2024-378842	03/12/2024 13:43	03/12/2024 15:55	PORTO VELHO	1100205
2024-378842	03/12/2024 13:43	03/12/2024 15:55	PORTO VELHO	1100205
2024-403392	03/12/2024 13:44	03/12/2024 17:27	SAO MIGUEL	1100320
2024-378960	03/12/2024 13:46	04/12/2024 00:25	VILHENA	1100304
2024-378962	03/12/2024 13:48	03/12/2024 22:50	CACOAL	1100049
2024-378974	03/12/2024 13:56	04/12/2024 01:06	ALTO ALEGRE	1100379
2024-378974	03/12/2024 13:56	04/12/2024 01:06	ALTO ALEGRE	1100379
2024-379175	03/12/2024 14:01	03/12/2024 17:15	GUAJARA MIRIM	1100106
2024-379617	03/12/2024 14:08	04/12/2024 10:18	CHUPINGUAIA	1100924
2024-379043	03/12/2024 14:18	03/12/2024 23:29	PORTO VELHO	1100205
2024-403401	03/12/2024 14:20	03/12/2024 19:13	SAO MIGUEL	1100320
2024-403401	03/12/2024 14:20	03/12/2024 19:13	SAO MIGUEL	1100320
2024-403401	03/12/2024 14:20	03/12/2024 19:13	SAO MIGUEL	1100320
2024-403401	03/12/2024 14:20	03/12/2024 19:13	SAO MIGUEL	1100320
2024-403401	03/12/2024 14:20	03/12/2024 19:13	SAO MIGUEL	1100320
2024-403401	03/12/2024 14:20	03/12/2024 19:13	SAO MIGUEL	1100320
2024-403401	03/12/2024 14:20	03/12/2024 19:13	SAO MIGUEL	1100320
2024-403401	03/12/2024 14:20	03/12/2024 19:13	SAO MIGUEL	1100320
2024-379046	03/12/2024 14:20	04/12/2024 16:34	CACOAL	1100049
2024-379081	03/12/2024 14:39	03/12/2024 18:24	ITAPUA DO OESTE	1101104
2024-379082	03/12/2024 14:39	06/12/2024 10:26	ARIQUEMES	1100023
2024-379083	03/12/2024 14:40	04/12/2024 14:48	NOVA BRASILANDIA	1100148
2024-379098	03/12/2024 14:56	04/12/2024 17:00	CUJUBIM	1100940
2024-379605	03/12/2024 14:57	03/12/2024 23:48	SAO MIGUEL	1100320
2024-379108	03/12/2024 15:01	03/12/2024 23:00	PORTO VELHO	1100205
2024-379108	03/12/2024 15:01	03/12/2024 23:00	PORTO VELHO	1100205
2024-379108	03/12/2024 15:01	03/12/2024 23:00	PORTO VELHO	1100205
2024-379282	03/12/2024 15:04	04/12/2024 16:36	CABIXI	1100031

ENERGISA RONDÔNIA - DISTRIBUIDORA DE ENERGIA S.A.

Av. dos Imigrantes, nº 4.137 - bairro Industrial

Porto Velho (RO) CEP: 76821-063

05.914.650/0001-66 2556637

(69) 3216 4000 | Fax. (69) 3222-8720 | [www.energisa.com.br](http://www.energisa.com.br)

2024-379724	03/12/2024 15:08	04/12/2024 09:10	CHUPINGUAIA	1100924
2024-379724	03/12/2024 15:08	04/12/2024 09:10	CHUPINGUAIA	1100924
2024-379724	03/12/2024 15:08	04/12/2024 09:10	CHUPINGUAIA	1100924
2024-379121	03/12/2024 15:13	03/12/2024 20:15	CUJUBIM	1100940
2024-379121	03/12/2024 15:13	03/12/2024 20:15	CUJUBIM	1100940
2024-379121	03/12/2024 15:13	03/12/2024 20:15	CUJUBIM	1100940
2024-381127	03/12/2024 15:16	05/12/2024 00:50	JI PARANA	1100122
2024-379139	03/12/2024 15:20	04/12/2024 13:57	ALVORADA DOESTE	1100346
2025-7992	03/12/2024 15:21	04/12/2024 12:15	COSTA MARQUES	1100080
2024-379715	03/12/2024 15:25	04/12/2024 09:52	CABIXI	1100031
2024-379151	03/12/2024 15:29	03/12/2024 19:24	VILHENA	1100304
2024-379211	03/12/2024 15:33	04/12/2024 12:36	ALVORADA DOESTE	1100346
2024-379156	03/12/2024 15:33	04/12/2024 03:03	SAO FRANCISCO	1101492
2024-379276	03/12/2024 15:38	03/12/2024 19:12	ALTO ALEGRE	1100379
2024-379191	03/12/2024 15:44	04/12/2024 01:47	RIO CRESPO	1100262
2024-379395	03/12/2024 15:51	04/12/2024 01:31	CABIXI	1100031
2024-379206	03/12/2024 15:53	05/12/2024 00:46	CACOAL	1100049
2024-379214	03/12/2024 15:57	04/12/2024 14:13	ROLIM DE MOURA	1100288
2024-379218	03/12/2024 16:00	04/12/2024 15:20	SERINGUEIRAS	1101500
2024-379221	03/12/2024 16:02	04/12/2024 07:30	CABIXI	1100031
2024-378945	03/12/2024 16:05	03/12/2024 20:45	PRESIDENTE MEDICI	1100254
2024-379227	03/12/2024 16:07	05/12/2024 10:13	RIO CRESPO	1100262
2024-379267	03/12/2024 16:18	03/12/2024 21:50	MACHADINHO	1100130
2024-382089	03/12/2024 16:19	06/12/2024 01:24	VILHENA	1100304
2024-380601	03/12/2024 16:21	05/12/2024 19:36	VILHENA	1100304
2024-379575	03/12/2024 16:24	04/12/2024 08:15	MACHADINHO	1100130
2024-379382	03/12/2024 16:26	06/12/2024 10:50	VILHENA	1100304
2024-379252	03/12/2024 16:33	05/12/2024 07:44	COLORADO DOESTE	1100064
2024-379261	03/12/2024 16:48	03/12/2024 18:33	PORTO VELHO	1100205
2024-379261	03/12/2024 16:48	03/12/2024 18:33	PORTO VELHO	1100205
2024-379312	03/12/2024 16:55	04/12/2024 13:30	ALVORADA DOESTE	1100346
2024-379291	03/12/2024 16:56	05/12/2024 18:20	CABIXI	1100031
2024-379318	03/12/2024 16:57	03/12/2024 18:48	JI PARANA	1100122
2024-379272	03/12/2024 16:58	04/12/2024 11:25	MACHADINHO	1100130
2024-379723	03/12/2024 17:05	04/12/2024 08:10	CHUPINGUAIA	1100924
2024-379283	03/12/2024 17:14	04/12/2024 19:36	ARIQUEMES	1100023
2024-379457	03/12/2024 17:29	04/12/2024 00:27	VILHENA	1100304
2024-379457	03/12/2024 17:29	04/12/2024 00:27	VILHENA	1100304
2024-379457	03/12/2024 17:29	04/12/2024 00:27	VILHENA	1100304
2024-379457	03/12/2024 17:29	04/12/2024 00:27	VILHENA	1100304
2024-379457	03/12/2024 17:29	04/12/2024 00:27	VILHENA	1100304

ENERGISA RONDÔNIA - DISTRIBUIDORA DE ENERGIA S.A.

Av. dos Imigrantes, nº 4.137 - bairro Industrial

Porto Velho (RO) CEP: 76821-063

05.914.650/0001-66 2556637

(69) 3216 4000 | Fax. (69) 3222-8720 | [www.energisa.com.br](http://www.energisa.com.br)

2024-379457	03/12/2024 17:29	04/12/2024 00:27	VILHENA	1100304
2024-379457	03/12/2024 17:29	04/12/2024 00:27	VILHENA	1100304
2024-379457	03/12/2024 17:29	04/12/2024 00:27	VILHENA	1100304
2024-379457	03/12/2024 17:29	04/12/2024 00:27	VILHENA	1100304
2024-379457	03/12/2024 17:29	04/12/2024 00:27	VILHENA	1100304
2024-379457	03/12/2024 17:29	04/12/2024 00:27	VILHENA	1100304
2024-379457	03/12/2024 17:29	04/12/2024 00:27	VILHENA	1100304
2024-379457	03/12/2024 17:29	04/12/2024 00:27	VILHENA	1100304
2024-379457	03/12/2024 17:29	04/12/2024 00:27	VILHENA	1100304
2024-379457	03/12/2024 17:29	04/12/2024 00:27	VILHENA	1100304
2024-379457	03/12/2024 17:29	04/12/2024 00:27	VILHENA	1100304
2024-379357	03/12/2024 17:40	04/12/2024 08:08	ANARI	1101757
2024-379476	03/12/2024 17:43	04/12/2024 22:12	CEREJEIRAS	1100056
2024-379390	03/12/2024 17:47	04/12/2024 01:55	GUAJARA MIRIM	1100106
2024-379825	03/12/2024 17:53	04/12/2024 16:54	PRESIDENTE MEDICI	1100254
2024-403350	03/12/2024 17:58	04/12/2024 12:15	CACOAL	1100049
2024-379431	03/12/2024 17:58	03/12/2024 22:03	PORTO VELHO	1100205
2024-379436	03/12/2024 18:03	03/12/2024 19:55	PORTO VELHO	1100205
2024-379436	03/12/2024 18:03	03/12/2024 19:55	PORTO VELHO	1100205
2024-379436	03/12/2024 18:03	03/12/2024 19:55	PORTO VELHO	1100205
2024-379440	03/12/2024 18:04	03/12/2024 23:05	PORTO VELHO	1100205
2024-379450	03/12/2024 18:14	04/12/2024 09:19	PRESIDENTE MEDICI	1100254
2024-379452	03/12/2024 18:15	04/12/2024 02:40	PORTO VELHO	1100205
2024-379537	03/12/2024 18:20	04/12/2024 12:43	CACOAL	1100049
2024-379537	03/12/2024 18:20	04/12/2024 12:43	CACOAL	1100049
2024-379510	03/12/2024 18:39	04/12/2024 09:21	COLORADO DOESTE	1100064
2024-379510	03/12/2024 18:39	04/12/2024 09:21	COLORADO DOESTE	1100064
2024-379512	03/12/2024 18:39	03/12/2024 21:36	PORTO VELHO	1100205
2024-379524	03/12/2024 18:45	03/12/2024 22:33	PIMENTA BUENO	1100189
2024-379524	03/12/2024 18:45	03/12/2024 22:33	PIMENTA BUENO	1100189
2024-379524	03/12/2024 18:45	03/12/2024 22:33	PIMENTA BUENO	1100189
2024-379524	03/12/2024 18:45	03/12/2024 22:33	PIMENTA BUENO	1100189
2024-403817	03/12/2024 18:53	05/12/2024 12:04	SAO FELIPE	1101484
2024-380923	03/12/2024 19:03	05/12/2024 18:32	CHUPINGUAIA	1100924
2024-379823	03/12/2024 19:04	04/12/2024 17:38	PRESIDENTE MEDICI	1100254
2024-379559	03/12/2024 19:04	03/12/2024 22:25	CANDEIAS DO JAMARI	1100809
2024-379578	03/12/2024 19:16	04/12/2024 02:17	PORTO VELHO	1100205
2024-379586	03/12/2024 19:23	04/12/2024 13:15	CACOAL	1100049
2024-380828	03/12/2024 19:23	06/12/2024 00:53	VILHENA	1100304
2024-379602	03/12/2024 19:30	04/12/2024 10:42	JARU	1100114
2024-379601	03/12/2024 19:30	04/12/2024 08:37	ROLIM DE MOURA	1100288

ENERGISA RONDÔNIA - DISTRIBUIDORA DE ENERGIA S.A.

Av. dos Imigrantes, nº 4.137 - bairro Industrial

Porto Velho (RO) CEP: 76821-063

05.914.650/0001-66 2556637

(69) 3216 4000 | Fax. (69) 3222-8720 | www.energisa.com.br

2024-379628	03/12/2024 19:37	04/12/2024 20:03	PORTO VELHO	1100205
2024-379638	03/12/2024 19:46	04/12/2024 10:30	COSTA MARQUES	1100080
2024-379611	03/12/2024 19:55	03/12/2024 21:30	ARIQUEMES	1100023
2024-379611	03/12/2024 19:55	03/12/2024 21:30	ARIQUEMES	1100023
2024-379661	03/12/2024 19:59	04/12/2024 15:56	VALE DO PARAISO	1101807
2024-381938	03/12/2024 20:04	05/12/2024 17:46	CACOAL	1100049
2024-379423	03/12/2024 20:12	03/12/2024 23:36	OURO PRETO DOESTE	1100155
2024-379729	03/12/2024 20:45	04/12/2024 01:50	PORTO VELHO	1100205
2024-379729	03/12/2024 20:45	04/12/2024 01:50	PORTO VELHO	1100205
2024-379729	03/12/2024 20:45	04/12/2024 01:50	PORTO VELHO	1100205
2024-379681	03/12/2024 20:49	03/12/2024 22:46	JARU	1100114
2024-379684	03/12/2024 20:50	04/12/2024 15:00	ANARI	1101757
2024-379690	03/12/2024 20:51	04/12/2024 05:16	PORTO VELHO	1100205
2024-380083	03/12/2024 21:25	04/12/2024 11:10	MACHADINHO	1100130
2024-379624	03/12/2024 21:46	04/12/2024 00:39	PORTO VELHO	1100205
2024-379624	03/12/2024 21:46	04/12/2024 00:39	PORTO VELHO	1100205
2024-379624	03/12/2024 21:46	04/12/2024 00:39	PORTO VELHO	1100205
2024-379624	03/12/2024 21:46	04/12/2024 00:39	PORTO VELHO	1100205
2024-379624	03/12/2024 21:46	04/12/2024 00:39	PORTO VELHO	1100205
2024-379624	03/12/2024 21:46	04/12/2024 00:39	PORTO VELHO	1100205
2024-379624	03/12/2024 21:46	04/12/2024 00:39	PORTO VELHO	1100205
2024-379624	03/12/2024 21:46	04/12/2024 00:39	PORTO VELHO	1100205
2024-379762	03/12/2024 21:48	04/12/2024 16:40	CUJUBIM	1100940
2024-379762	03/12/2024 21:48	04/12/2024 16:40	CUJUBIM	1100940
2024-379764	03/12/2024 21:52	04/12/2024 14:46	GUAJARA MIRIM	1100106
2024-379791	03/12/2024 22:20	04/12/2024 13:48	ALVORADA DOESTE	1100346
2024-379833	03/12/2024 22:52	03/12/2024 23:25	MACHADINHO	1100130
2024-379851	03/12/2024 23:35	05/12/2024 18:52	ARIQUEMES	1100023
2024-380861	03/12/2024 23:50	04/12/2024 20:20	PORTO VELHO	1100205
2024-380861	03/12/2024 23:50	04/12/2024 20:20	PORTO VELHO	1100205
2024-379857	04/12/2024 00:17	04/12/2024 15:52	ESPIGAO DOESTE	1100098
2024-379867	04/12/2024 01:09	04/12/2024 11:45	OURO PRETO DOESTE	1100155
2024-379868	04/12/2024 01:10	04/12/2024 02:10	COLORADO DOESTE	1100064
2024-379876	04/12/2024 02:34	04/12/2024 11:25	SAO MIGUEL	1100320
2024-379876	04/12/2024 02:34	04/12/2024 11:25	SAO MIGUEL	1100320
2024-379876	04/12/2024 02:34	04/12/2024 11:25	SAO MIGUEL	1100320
2024-379876	04/12/2024 02:34	04/12/2024 11:25	SAO MIGUEL	1100320
2024-379876	04/12/2024 02:34	04/12/2024 11:25	SAO MIGUEL	1100320
2024-380845	04/12/2024 03:58	04/12/2024 23:33	COLORADO DOESTE	1100064
2024-379883	04/12/2024 05:16	04/12/2024 16:09	ITAPUA DO OESTE	1101104
2024-379314	04/12/2024 05:26	04/12/2024 18:16	CACOAL	1100049
2024-379917	04/12/2024 05:56	04/12/2024 19:18	CABIXI	1100031

ENERGISA RONDÔNIA - DISTRIBUIDORA DE ENERGIA S.A.

Av. dos Imigrantes, nº 4.137 - bairro Industrial

Porto Velho (RO) CEP: 76821-063

05.914.650/0001-66 2556637

(69) 3216 4000 | Fax. (69) 3222-8720 | www.energisa.com.br



2024-379924	04/12/2024 06:08	04/12/2024 21:35	PRESIDENTE MEDICI	1100254
2024-379935	04/12/2024 06:21	04/12/2024 14:57	CANDEIAS DO JAMARI	1100809
2024-380161	04/12/2024 06:22	05/12/2024 11:08	RIO CRESPO	1100262
2024-379939	04/12/2024 06:23	04/12/2024 11:31	ITAPUA DO OESTE	1101104
2024-379939	04/12/2024 06:23	04/12/2024 11:31	ITAPUA DO OESTE	1101104
2024-379939	04/12/2024 06:23	04/12/2024 11:31	ITAPUA DO OESTE	1101104
2024-379939	04/12/2024 06:23	04/12/2024 11:31	ITAPUA DO OESTE	1101104
2024-379943	04/12/2024 06:30	04/12/2024 09:45	PRESIDENTE MEDICI	1100254
2024-379945	04/12/2024 06:33	04/12/2024 11:00	ALVORADA DOESTE	1100346
2024-379945	04/12/2024 06:33	04/12/2024 11:00	ALVORADA DOESTE	1100346
2024-379945	04/12/2024 06:33	04/12/2024 11:00	ALVORADA DOESTE	1100346
2024-379948	04/12/2024 06:34	04/12/2024 13:17	BURITIS	1100452
2024-379959	04/12/2024 06:46	04/12/2024 11:00	JARU	1100114
2024-379964	04/12/2024 06:57	04/12/2024 12:29	SAO MIGUEL	1100320
2024-379969	04/12/2024 07:03	05/12/2024 18:20	CHUPINGUAIA	1100924
2024-380536	04/12/2024 07:13	04/12/2024 23:20	ITAPUA DO OESTE	1101104
2024-380008	04/12/2024 07:27	04/12/2024 16:16	JÍ PARANA	1100122
2024-380012	04/12/2024 07:29	05/12/2024 08:15	ALTO PARAISO	1100403
2024-380013	04/12/2024 07:29	06/12/2024 18:51	CHUPINGUAIA	1100924
2024-380019	04/12/2024 07:32	04/12/2024 19:50	ARIQUEMES	1100023
2024-380019	04/12/2024 07:32	04/12/2024 19:50	ARIQUEMES	1100023
2024-380019	04/12/2024 07:32	04/12/2024 19:50	ARIQUEMES	1100023
2024-380026	04/12/2024 07:38	05/12/2024 21:15	JARU	1100114
2024-380027	04/12/2024 07:38	04/12/2024 15:01	BURITIS	1100452
2024-380683	04/12/2024 07:48	05/12/2024 10:09	PORTO VELHO	1100205
2024-380067	04/12/2024 07:52	04/12/2024 14:50	NOVA UNIAO	1101435
2024-380068	04/12/2024 07:55	04/12/2024 17:44	PORTO VELHO	1100205
2024-380087	04/12/2024 08:09	04/12/2024 15:00	ARIQUEMES	1100023
2024-380147	04/12/2024 08:21	05/12/2024 13:47	PRESIDENTE MEDICI	1100254
2024-380122	04/12/2024 08:27	04/12/2024 15:44	VALE DO PARAISO	1101807
2024-380962	04/12/2024 08:33	05/12/2024 16:05	COLORADO DOESTE	1100064
2024-403914	04/12/2024 08:39	04/12/2024 20:36	SAO FRANCISCO	1101492
2024-380140	04/12/2024 08:39	04/12/2024 20:30	URUPA	1101708
2024-380143	04/12/2024 08:40	04/12/2024 10:55	CACOAL	1100049
2024-380146	04/12/2024 08:45	05/12/2024 01:37	JÍ PARANA	1100122
2024-380168	04/12/2024 08:45	05/12/2024 11:04	CORUMBIARA	1100072
2024-380598	04/12/2024 08:48	05/12/2024 21:24	JÍ PARANA	1100122
2024-380172	04/12/2024 08:49	04/12/2024 13:04	NOVO HORIZONTE	1100502
2024-380174	04/12/2024 08:50	04/12/2024 19:40	NOVA BRASILANDIA	1100148
2024-380150	04/12/2024 08:57	04/12/2024 12:55	VILHENA	1100304
2024-380150	04/12/2024 08:57	04/12/2024 12:55	VILHENA	1100304

ENERGISA RONDÔNIA - DISTRIBUIDORA DE ENERGIA S.A.

Av. dos Imigrantes, nº 4.137 - bairro Industrial

Porto Velho (RO) CEP: 76821-063

05.914.650/0001-66 2556637

(69) 3216 4000 | Fax. (69) 3222-8720 | www.energisa.com.br

2024-380150	04/12/2024 08:57	04/12/2024 12:55	VILHENA	1100304
2024-380150	04/12/2024 08:57	04/12/2024 12:55	VILHENA	1100304
2024-380180	04/12/2024 08:58	05/12/2024 02:50	CHUPINGUAIA	1100924
2024-380204	04/12/2024 09:08	05/12/2024 11:26	CABIXI	1100031
2024-381456	04/12/2024 09:17	05/12/2024 21:06	VILHENA	1100304
2024-380224	04/12/2024 09:24	05/12/2024 07:22	VILHENA	1100304
2024-380226	04/12/2024 09:26	05/12/2024 13:14	PRESIDENTE MEDICI	1100254
2024-380238	04/12/2024 09:36	04/12/2024 14:55	ROLIM DE MOURA	1100288
2024-380247	04/12/2024 09:45	04/12/2024 14:45	MACHADINHO	1100130
2024-380256	04/12/2024 09:53	04/12/2024 15:16	PRESIDENTE MEDICI	1100254
2024-380268	04/12/2024 10:07	04/12/2024 14:24	COLORADO DOESTE	1100064
2024-380303	04/12/2024 10:15	06/12/2024 14:06	SANTA LUZIA	1100296
2024-380299	04/12/2024 10:15	05/12/2024 12:27	CANDEIAS DO JAMARI	1100809
2024-380274	04/12/2024 10:18	05/12/2024 16:37	COLORADO DOESTE	1100064
2024-380320	04/12/2024 10:26	05/12/2024 15:06	MIRANTE DA SERRA	1101302
2024-382798	04/12/2024 10:29	06/12/2024 09:10	PIMENTA BUENO	1100189
2024-382489	04/12/2024 10:55	06/12/2024 08:22	PIMENTA BUENO	1100189
2024-403998	04/12/2024 11:05	05/12/2024 15:30	OURO PRETO DOESTE	1100155
2024-381316	04/12/2024 11:08	05/12/2024 09:42	PORTO VELHO	1100205
2024-380386	04/12/2024 11:16	05/12/2024 21:26	ESPIGAO DOESTE	1100098
2024-380355	04/12/2024 11:21	05/12/2024 20:41	PIMENTEIRAS	1101468
2024-380393	04/12/2024 11:21	04/12/2024 20:07	GUAJARA MIRIM	1100106
2024-380400	04/12/2024 11:25	05/12/2024 14:35	OURO PRETO DOESTE	1100155
2024-380417	04/12/2024 11:41	05/12/2024 16:29	VILHENA	1100304
2024-381794	04/12/2024 12:06	05/12/2024 12:30	ESPIGAO DOESTE	1100098
2024-380841	04/12/2024 12:23	05/12/2024 19:24	CHUPINGUAIA	1100924
2024-380219	04/12/2024 12:26	04/12/2024 13:53	CHUPINGUAIA	1100924
2024-380516	04/12/2024 13:02	04/12/2024 21:52	VILHENA	1100304
2024-380520	04/12/2024 13:10	06/12/2024 02:09	PIMENTEIRAS	1101468
2024-380525	04/12/2024 13:14	04/12/2024 22:44	NOVA MAMORE	1100338
2024-380596	04/12/2024 13:33	05/12/2024 01:02	COSTA MARQUES	1100080
2024-380553	04/12/2024 13:50	04/12/2024 19:48	SAO MIGUEL	1100320
2024-380617	04/12/2024 14:05	07/12/2024 12:49	CHUPINGUAIA	1100924
2024-381121	04/12/2024 14:08	05/12/2024 11:57	COSTA MARQUES	1100080
2024-380629	04/12/2024 14:11	04/12/2024 17:55	PORTO VELHO	1100205
2024-380630	04/12/2024 14:12	04/12/2024 22:20	MACHADINHO	1100130
2024-380631	04/12/2024 14:12	04/12/2024 20:20	PORTO VELHO	1100205
2024-380762	04/12/2024 14:13	04/12/2024 18:20	ANARI	1101757
2024-380609	04/12/2024 14:24	05/12/2024 09:23	PRESIDENTE MEDICI	1100254
2024-380610	04/12/2024 14:24	04/12/2024 18:15	PORTO VELHO	1100205
2024-380721	04/12/2024 14:33	04/12/2024 22:00	PORTO VELHO	1100205

ENERGISA RONDÔNIA - DISTRIBUIDORA DE ENERGIA S.A.

Av. dos Imigrantes, nº 4.137 - bairro Industrial

Porto Velho (RO) CEP: 76821-063

05.914.650/0001-66 2556637

(69) 3216 4000 | Fax. (69) 3222-8720 | [www.energisa.com.br](http://www.energisa.com.br)

2024-380634	04/12/2024 14:35	04/12/2024 19:20	PORTO VELHO	1100205
2024-381629	04/12/2024 14:38	05/12/2024 12:02	COLORADO DOESTE	1100064
2024-380652	04/12/2024 14:41	05/12/2024 15:25	ALVORADA DOESTE	1100346
2024-380614	04/12/2024 14:42	05/12/2024 01:13	ALTO ALEGRE	1100379
2024-380614	04/12/2024 14:42	05/12/2024 01:13	ALTO ALEGRE	1100379
2024-380614	04/12/2024 14:42	05/12/2024 01:13	ALTO ALEGRE	1100379
2024-380614	04/12/2024 14:42	05/12/2024 01:13	ALTO ALEGRE	1100379
2024-380614	04/12/2024 14:42	05/12/2024 01:13	ALTO ALEGRE	1100379
2024-380614	04/12/2024 14:42	05/12/2024 01:13	ALTO ALEGRE	1100379
2024-380614	04/12/2024 14:42	05/12/2024 01:13	ALTO ALEGRE	1100379
2024-381164	04/12/2024 14:42	05/12/2024 11:52	ALVORADA DOESTE	1100346
2024-380818	04/12/2024 14:46	05/12/2024 01:05	JARU	1100114
2024-380459	04/12/2024 14:51	05/12/2024 11:07	GUAJARA MIRIM	1100106
2024-380687	04/12/2024 14:52	05/12/2024 11:37	MIRANTE DA SERRA	1101302
2024-380666	04/12/2024 14:53	06/12/2024 14:04	CEREJEIRAS	1100056
2024-380693	04/12/2024 15:01	05/12/2024 12:29	JARU	1100114
2024-380703	04/12/2024 15:05	04/12/2024 19:15	PORTO VELHO	1100205
2024-380715	04/12/2024 15:10	06/12/2024 13:30	VILHENA	1100304
2024-380717	04/12/2024 15:13	04/12/2024 22:27	CACOAL	1100049
2024-380672	04/12/2024 15:18	04/12/2024 16:35	PORTO VELHO	1100205
2024-380733	04/12/2024 15:18	05/12/2024 02:51	COSTA MARQUES	1100080
2024-381455	04/12/2024 15:25	05/12/2024 22:10	VILHENA	1100304
2024-404002	04/12/2024 15:36	04/12/2024 18:14	SAO FRANCISCO	1101492
2024-380752	04/12/2024 15:43	06/12/2024 07:59	PORTO VELHO	1100205
2024-380755	04/12/2024 15:48	04/12/2024 19:32	COSTA MARQUES	1100080
2024-380799	04/12/2024 16:09	04/12/2024 20:05	VILHENA	1100304
2024-380681	04/12/2024 16:10	05/12/2024 06:39	ITAPUA DO OESTE	1101104
2024-381140	04/12/2024 16:16	05/12/2024 00:42	NOVO HORIZONTE	1100502
2024-380824	04/12/2024 16:33	04/12/2024 18:30	CANDEIAS DO JAMARI	1100809
2024-381138	04/12/2024 16:35	07/12/2024 09:06	NOVO HORIZONTE	1100502
2024-380848	04/12/2024 16:35	05/12/2024 18:20	PORTO VELHO	1100205
2024-380870	04/12/2024 16:51	05/12/2024 09:00	SAO MIGUEL	1100320
2024-380871	04/12/2024 16:52	05/12/2024 09:00	CAMPO NOVO	1100700
2024-380876	04/12/2024 16:58	05/12/2024 10:49	PORTO VELHO	1100205
2024-380843	04/12/2024 17:08	05/12/2024 14:30	SERINGUEIRAS	1101500
2024-380920	04/12/2024 17:08	04/12/2024 20:30	COLORADO DOESTE	1100064
2024-381454	04/12/2024 17:27	06/12/2024 00:11	VILHENA	1100304
2024-380921	04/12/2024 17:30	05/12/2024 17:30	RIO CRESPO	1100262
2024-380975	04/12/2024 17:36	04/12/2024 22:15	PORTO VELHO	1100205
2024-380977	04/12/2024 17:37	04/12/2024 19:43	CEREJEIRAS	1100056
2024-380978	04/12/2024 17:39	04/12/2024 21:47	COLORADO DOESTE	1100064

ENERGISA RONDÔNIA - DISTRIBUIDORA DE ENERGIA S.A.

Av. dos Imigrantes, nº 4.137 - bairro Industrial

Porto Velho (RO) CEP: 76821-063

05.914.650/0001-66 2556637

(69) 3216 4000 | Fax. (69) 3222-8720 | www.energisa.com.br

2024-381016	04/12/2024 17:41	05/12/2024 00:53	ROLIM DE MOURA	1100288
2024-380984	04/12/2024 17:46	05/12/2024 01:48	TEIXEIROPOLIS	1101559
2024-380986	04/12/2024 17:50	04/12/2024 20:32	CHUPINGUAIA	1100924
2024-380991	04/12/2024 17:52	06/12/2024 09:02	NOVA BRASILANDIA	1100148
2024-381001	04/12/2024 18:01	05/12/2024 10:50	URUPA	1101708
2024-381177	04/12/2024 18:06	04/12/2024 23:10	ARIQUEMES	1100023
2024-381010	04/12/2024 18:09	05/12/2024 23:31	PIMENTA BUENO	1100189
2024-381027	04/12/2024 18:21	05/12/2024 09:38	COLORADO DOESTE	1100064
2024-381032	04/12/2024 18:26	06/12/2024 11:58	VILHENA	1100304
2025-11333	04/12/2024 18:32	05/12/2024 13:35	NOVA BRASILANDIA	1100148
2025-11333	04/12/2024 18:32	05/12/2024 13:35	NOVA BRASILANDIA	1100148
2024-381102	04/12/2024 18:36	05/12/2024 02:10	ROLIM DE MOURA	1100288
2024-381102	04/12/2024 18:36	05/12/2024 02:10	ROLIM DE MOURA	1100288
2024-381042	04/12/2024 18:39	04/12/2024 19:59	BURITIS	1100452
2024-381043	04/12/2024 18:40	04/12/2024 23:38	CACOAL	1100049
2024-381050	04/12/2024 18:44	05/12/2024 09:00	MACHADINHO	1100130
2024-381050	04/12/2024 18:44	05/12/2024 09:00	MACHADINHO	1100130
2024-381196	04/12/2024 18:52	05/12/2024 15:40	OURO PRETO DOESTE	1100155
2024-381071	04/12/2024 19:01	05/12/2024 11:19	CASTANHEIRAS	1100908
2024-381165	04/12/2024 19:04	05/12/2024 09:27	ALVORADA DOESTE	1100346
2024-381080	04/12/2024 19:04	05/12/2024 11:59	MONTE NEGRO	1101401
2024-381081	04/12/2024 19:04	05/12/2024 10:01	TEIXEIROPOLIS	1101559
2024-380946	04/12/2024 19:06	05/12/2024 07:42	CACOAL	1100049
2024-381087	04/12/2024 19:08	05/12/2024 08:47	PIMENTA BUENO	1100189
2024-381087	04/12/2024 19:08	05/12/2024 08:47	PIMENTA BUENO	1100189
2024-381383	04/12/2024 19:15	05/12/2024 16:00	ANARI	1101757
2025-1317	04/12/2024 19:16	06/12/2024 02:19	COLORADO DOESTE	1100064
2024-381148	04/12/2024 19:33	05/12/2024 15:04	ROLIM DE MOURA	1100288
2024-381151	04/12/2024 19:38	05/12/2024 11:30	MACHADINHO	1100130
2024-381154	04/12/2024 19:42	05/12/2024 18:07	VILHENA	1100304
2024-381182	04/12/2024 20:09	05/12/2024 00:58	GUAJARA MIRIM	1100106
2024-381290	04/12/2024 20:19	05/12/2024 09:42	CABIXI	1100031
2024-381203	04/12/2024 20:32	05/12/2024 15:11	NOVA MAMORE	1100338
2024-381204	04/12/2024 20:33	05/12/2024 15:35	JI PARANA	1100122
2024-381209	04/12/2024 20:38	05/12/2024 12:20	JI PARANA	1100122
2024-382147	04/12/2024 20:53	06/12/2024 01:15	PIMENTA BUENO	1100189
2024-381211	04/12/2024 21:25	04/12/2024 23:13	CHUPINGUAIA	1100924
2024-381355	05/12/2024 05:08	05/12/2024 11:30	SAO FRANCISCO	1101492
2024-381365	05/12/2024 05:57	05/12/2024 18:47	PIMENTA BUENO	1100189
2024-381366	05/12/2024 06:00	05/12/2024 09:39	OURO PRETO DOESTE	1100155
2024-381392	05/12/2024 06:06	05/12/2024 10:42	ITAPUA DO OESTE	1101104

ENERGISA RONDÔNIA - DISTRIBUIDORA DE ENERGIA S.A.

Av. dos Imigrantes, nº 4.137 - bairro Industrial

Porto Velho (RO) CEP: 76821-063

05.914.650/0001-66 2556637

(69) 3216 4000 | Fax. (69) 3222-8720 | [www.energisa.com.br](http://www.energisa.com.br)



2024-381395	05/12/2024 06:14	05/12/2024 15:14	PRIMAVERA	1101476
2024-381398	05/12/2024 06:15	05/12/2024 09:47	CORUMBIARA	1100072
2024-381451	05/12/2024 06:17	05/12/2024 15:21	NOVO HORIZONTE	1100502
2024-381402	05/12/2024 06:18	05/12/2024 14:57	CANDEIAS DO JAMARI	1100809
2024-381382	05/12/2024 06:30	05/12/2024 10:31	ANARI	1101757
2024-381415	05/12/2024 06:35	05/12/2024 12:06	JI PARANA	1100122
2024-381416	05/12/2024 06:36	05/12/2024 09:25	TEIXEIROPOLIS	1101559
2024-381419	05/12/2024 06:39	05/12/2024 14:43	NOVO HORIZONTE	1100502
2024-381419	05/12/2024 06:39	05/12/2024 14:43	NOVO HORIZONTE	1100502
2024-381423	05/12/2024 06:44	05/12/2024 09:38	JARU	1100114
2024-381582	05/12/2024 06:46	07/12/2024 12:11	CHUPINGUAIA	1100924
2024-381429	05/12/2024 06:47	05/12/2024 15:59	PIMENTEIRAS	1101468
2024-381282	05/12/2024 06:52	05/12/2024 11:04	OURO PRETO DOESTE	1100155
2024-381900	05/12/2024 06:57	05/12/2024 12:36	JI PARANA	1100122
2024-381441	05/12/2024 07:04	05/12/2024 21:12	COSTA MARQUES	1100080
2024-381442	05/12/2024 07:05	05/12/2024 22:53	PIMENTEIRAS	1101468
2024-381443	05/12/2024 07:06	05/12/2024 11:23	OURO PRETO DOESTE	1100155
2024-381740	05/12/2024 07:08	05/12/2024 16:22	SAO FELIPE	1101484
2024-381469	05/12/2024 07:11	05/12/2024 11:51	NOVA BRASILANDIA	1100148
2024-381470	05/12/2024 07:13	05/12/2024 11:00	ITAPUA DO OESTE	1101104
2024-381472	05/12/2024 07:17	05/12/2024 18:44	VILHENA	1100304
2024-381453	05/12/2024 07:20	05/12/2024 09:00	COLORADO DOESTE	1100064
2024-381480	05/12/2024 07:20	05/12/2024 19:18	NOVA BRASILANDIA	1100148
2024-381484	05/12/2024 07:25	05/12/2024 20:35	NOVA UNIAO	1101435
2024-381489	05/12/2024 07:30	05/12/2024 14:59	CORUMBIARA	1100072
2024-381285	05/12/2024 07:37	05/12/2024 10:48	PORTO VELHO	1100205
2024-381496	05/12/2024 07:38	05/12/2024 17:43	TEIXEIROPOLIS	1101559
2025-10709	05/12/2024 07:39	06/12/2024 13:31	MACHADINHO	1100130
2024-383549	05/12/2024 08:00	07/12/2024 22:26	ROLIM DE MOURA	1100288
2024-381954	05/12/2024 08:03	06/12/2024 11:00	JI PARANA	1100122
2024-381545	05/12/2024 08:06	05/12/2024 12:55	OURO PRETO DOESTE	1100155
2024-381513	05/12/2024 08:10	05/12/2024 15:42	CORUMBIARA	1100072
2024-381557	05/12/2024 08:12	06/12/2024 00:27	VILHENA	1100304
2024-381560	05/12/2024 08:13	05/12/2024 10:52	MACHADINHO	1100130
2024-381568	05/12/2024 08:20	05/12/2024 16:00	CUJUBIM	1100940
2024-381519	05/12/2024 08:22	05/12/2024 13:24	COLORADO DOESTE	1100064
2024-382797	05/12/2024 08:35	06/12/2024 10:14	PIMENTA BUENO	1100189
2024-381635	05/12/2024 08:39	06/12/2024 08:48	CUJUBIM	1100940
2024-382023	05/12/2024 08:40	05/12/2024 16:17	MACHADINHO	1100130
2024-381642	05/12/2024 08:42	06/12/2024 10:52	URUPA	1101708
2024-381641	05/12/2024 08:44	05/12/2024 14:01	COLORADO DOESTE	1100064

ENERGISA RONDÔNIA - DISTRIBUIDORA DE ENERGIA S.A.

Av. dos Imigrantes, nº 4.137 - bairro Industrial

Porto Velho (RO) CEP: 76821-063

05.914.650/0001-66 2556637

(69) 3216 4000 | Fax. (69) 3222-8720 | www.energisa.com.br

2024-381949	05/12/2024 08:47	06/12/2024 11:50	MACHADINHO	1100130
2024-381649	05/12/2024 08:50	05/12/2024 13:15	PORTO VELHO	1100205
2024-381658	05/12/2024 08:53	05/12/2024 15:14	PORTO VELHO	1100205
2024-381659	05/12/2024 08:53	05/12/2024 18:35	PORTO VELHO	1100205
2024-382633	05/12/2024 09:03	06/12/2024 16:00	PORTO VELHO	1100205
2024-381672	05/12/2024 09:07	05/12/2024 12:51	VILHENA	1100304
2024-381621	05/12/2024 09:11	06/12/2024 01:58	JI PARANA	1100122
2024-381602	05/12/2024 09:29	05/12/2024 13:42	COLORADO DOESTE	1100064
2024-382799	05/12/2024 09:32	06/12/2024 08:37	PIMENTA BUENO	1100189
2024-381701	05/12/2024 09:40	06/12/2024 09:29	CACOAL	1100049
2024-381728	05/12/2024 09:45	05/12/2024 10:15	TEIXEIROPOLIS	1101559
2024-381731	05/12/2024 09:48	05/12/2024 14:58	COLORADO DOESTE	1100064
2024-381732	05/12/2024 09:48	06/12/2024 00:35	PIMENTA BUENO	1100189
2024-381742	05/12/2024 09:55	06/12/2024 10:09	ITAPUA DO OESTE	1101104
2024-381744	05/12/2024 09:56	05/12/2024 18:14	CABIXI	1100031
2024-381752	05/12/2024 10:01	05/12/2024 14:33	ITAPUA DO OESTE	1101104
2024-381966	05/12/2024 10:16	06/12/2024 19:21	GOVERNADOR JORGE TEIXEIRA	1101005
2024-381782	05/12/2024 10:26	05/12/2024 15:45	OURO PRETO DOESTE	1100155
2024-381785	05/12/2024 10:29	05/12/2024 17:25	OURO PRETO DOESTE	1100155
2024-381808	05/12/2024 10:31	05/12/2024 20:23	CHUPINGUAIA	1100924
2024-381817	05/12/2024 10:36	05/12/2024 17:08	NOVA UNIAO	1101435
2024-381849	05/12/2024 10:42	05/12/2024 12:45	CEREJEIRAS	1100056
2024-381849	05/12/2024 10:42	05/12/2024 12:45	CEREJEIRAS	1100056
2024-381799	05/12/2024 11:17	05/12/2024 14:47	CEREJEIRAS	1100056
2024-382017	05/12/2024 11:30	06/12/2024 15:04	JARU	1100114
2024-381805	05/12/2024 11:38	05/12/2024 23:39	JI PARANA	1100122
2024-381953	05/12/2024 11:53	06/12/2024 08:55	JI PARANA	1100122
2024-381976	05/12/2024 12:10	05/12/2024 17:34	PORTO VELHO	1100205
2024-381976	05/12/2024 12:10	05/12/2024 17:34	PORTO VELHO	1100205
2024-381976	05/12/2024 12:10	05/12/2024 17:34	PORTO VELHO	1100205
2024-381960	05/12/2024 12:14	06/12/2024 12:00	JARU	1100114
2024-381960	05/12/2024 12:14	06/12/2024 12:00	JARU	1100114
2024-381960	05/12/2024 12:14	06/12/2024 12:00	JARU	1100114
2024-381960	05/12/2024 12:14	06/12/2024 12:00	JARU	1100114
2024-381961	05/12/2024 12:31	05/12/2024 16:12	JI PARANA	1100122
2024-381937	05/12/2024 13:04	05/12/2024 20:15	VILHENA	1100304
2024-382042	05/12/2024 13:18	05/12/2024 15:42	CANDEIAS DO JAMARI	1100809
2024-382044	05/12/2024 13:20	06/12/2024 10:56	NOVA MAMORE	1100338
2024-382342	05/12/2024 13:38	06/12/2024 12:53	ALTA FLORESTA	1100015
2024-382342	05/12/2024 13:38	06/12/2024 12:53	ALTA FLORESTA	1100015
2024-382057	05/12/2024 13:43	05/12/2024 19:30	SAO MIGUEL	1100320

ENERGISA RONDÔNIA - DISTRIBUIDORA DE ENERGIA S.A.

Av. dos Imigrantes, nº 4.137 - bairro Industrial

Porto Velho (RO) CEP: 76821-063

05.914.650/0001-66 2556637

(69) 3216 4000 | Fax. (69) 3222-8720 | www.energisa.com.br

2024-382081	05/12/2024 13:44	06/12/2024 10:07	PORTO VELHO	1100205
2024-382081	05/12/2024 13:44	06/12/2024 10:07	PORTO VELHO	1100205
2024-382065	05/12/2024 13:55	06/12/2024 15:13	MACHADINHO	1100130
2024-382026	05/12/2024 14:02	06/12/2024 15:40	JI PARANA	1100122
2024-382074	05/12/2024 14:09	06/12/2024 11:09	ALVORADA DOESTE	1100346
2024-382133	05/12/2024 14:28	06/12/2024 09:26	URUPA	1101708
2024-382136	05/12/2024 14:31	05/12/2024 22:20	SAO MIGUEL	1100320
2024-382222	05/12/2024 14:49	06/12/2024 15:10	NOVA MAMORE	1100338
2024-382155	05/12/2024 14:54	08/12/2024 14:19	PORTO VELHO	1100205
2024-382189	05/12/2024 15:02	06/12/2024 10:24	URUPA	1101708
2024-382167	05/12/2024 15:03	05/12/2024 20:03	OURO PRETO DOESTE	1100155
2024-382201	05/12/2024 15:11	06/12/2024 17:43	VILHENA	1100304
2024-382206	05/12/2024 15:16	05/12/2024 18:12	SAO MIGUEL	1100320
2024-382211	05/12/2024 15:22	06/12/2024 10:21	VILHENA	1100304
2024-382214	05/12/2024 15:27	05/12/2024 16:34	JARU	1100114
2024-382215	05/12/2024 15:27	06/12/2024 00:15	ITAPUA DO OESTE	1101104
2024-382322	05/12/2024 15:30	06/12/2024 10:17	ALVORADA DOESTE	1100346
2024-382229	05/12/2024 15:37	05/12/2024 17:51	NOVA BRASILANDIA	1100148
2024-382229	05/12/2024 15:37	05/12/2024 17:51	NOVA BRASILANDIA	1100148
2024-382236	05/12/2024 15:41	05/12/2024 16:41	SAO FRANCISCO	1101492
2024-382898	05/12/2024 15:51	06/12/2024 11:54	PIMENTA BUENO	1100189
2024-382291	05/12/2024 16:07	06/12/2024 12:33	ITAPUA DO OESTE	1101104
2024-382296	05/12/2024 16:11	05/12/2024 21:10	PIMENTA BUENO	1100189
2024-382300	05/12/2024 16:18	06/12/2024 17:05	COLORADO DOESTE	1100064
2024-382307	05/12/2024 16:19	05/12/2024 18:31	ROLIM DE MOURA	1100288
2024-383188	05/12/2024 16:20	07/12/2024 13:12	PIMENTA BUENO	1100189
2024-382308	05/12/2024 16:32	06/12/2024 00:30	PORTO VELHO	1100205
2024-382371	05/12/2024 16:43	05/12/2024 21:00	GOVERNADOR JORGE TEIXEIRA	1101005
2024-382379	05/12/2024 16:51	05/12/2024 18:30	SAO MIGUEL	1100320
2024-382382	05/12/2024 16:53	06/12/2024 18:05	COSTA MARQUES	1100080
2024-382394	05/12/2024 17:11	06/12/2024 14:12	MACHADINHO	1100130
2024-382405	05/12/2024 17:20	06/12/2024 07:35	JARU	1100114
2024-382409	05/12/2024 17:23	06/12/2024 10:17	CUJUBIM	1100940
2024-382412	05/12/2024 17:25	07/12/2024 19:24	PIMENTA BUENO	1100189
2024-382468	05/12/2024 17:27	06/12/2024 13:51	ALTO ALEGRE	1100379
2024-382441	05/12/2024 17:30	06/12/2024 10:30	VILHENA	1100304
2024-382323	05/12/2024 17:31	06/12/2024 15:03	ALVORADA DOESTE	1100346
2024-382422	05/12/2024 17:44	06/12/2024 08:26	PRESIDENTE MEDICI	1100254
2024-382456	05/12/2024 18:27	05/12/2024 21:30	ANARI	1101757
2024-382511	05/12/2024 18:32	06/12/2024 07:38	JI PARANA	1100122
2024-382517	05/12/2024 18:40	06/12/2024 10:02	CUJUBIM	1100940

ENERGISA RONDÔNIA - DISTRIBUIDORA DE ENERGIA S.A.

Av. dos Imigrantes, nº 4.137 - bairro Industrial

Porto Velho (RO) CEP: 76821-063

05.914.650/0001-66 2556637

(69) 3216 4000 | Fax. (69) 3222-8720 | [www.energisa.com.br](http://www.energisa.com.br)

2024-382554	05/12/2024 18:59	06/12/2024 08:53	GUAJARA MIRIM	1100106
2024-382555	05/12/2024 18:59	06/12/2024 12:11	GUAJARA MIRIM	1100106
2024-382567	05/12/2024 19:09	07/12/2024 09:49	PIMENTEIRAS	1101468
2024-382582	05/12/2024 19:37	06/12/2024 15:10	SAO FRANCISCO	1101492
2024-382584	05/12/2024 19:42	06/12/2024 10:26	THEOBROMA	1101609
2024-382607	05/12/2024 20:28	06/12/2024 11:57	NOVA UNIAO	1101435
2024-382614	05/12/2024 20:59	06/12/2024 01:16	ALTA FLORESTA	1100015
2024-382629	05/12/2024 21:34	06/12/2024 10:25	MACHADINHO	1100130
2024-382656	05/12/2024 23:16	06/12/2024 09:48	CABIXI	1100031
2024-382688	05/12/2024 23:20	06/12/2024 15:53	PORTO VELHO	1100205
2024-382700	05/12/2024 23:43	06/12/2024 08:50	COLORADO DOESTE	1100064
2024-382705	06/12/2024 00:27	06/12/2024 01:36	CACOAL	1100049
2024-382813	06/12/2024 05:06	06/12/2024 16:49	CACOAL	1100049
2024-382813	06/12/2024 05:06	06/12/2024 16:49	CACOAL	1100049
2024-382815	06/12/2024 05:09	06/12/2024 11:21	ESPIGAO DOESTE	1100098
2024-382816	06/12/2024 05:17	06/12/2024 08:46	VILHENA	1100304
2024-382824	06/12/2024 06:05	07/12/2024 01:00	GOVERNADOR JORGE TEIXEIRA	1101005
2024-382832	06/12/2024 06:24	06/12/2024 14:15	GUAJARA MIRIM	1100106
2024-382833	06/12/2024 06:28	06/12/2024 13:14	CACOAL	1100049
2024-382845	06/12/2024 06:54	07/12/2024 21:45	NOVO HORIZONTE	1100502
2024-382850	06/12/2024 07:00	06/12/2024 10:30	ALTO ALEGRE	1100379
2024-382853	06/12/2024 07:02	06/12/2024 16:20	ALTO ALEGRE	1100379
2024-382976	06/12/2024 07:19	06/12/2024 14:10	CEREJEIRAS	1100056
2024-382871	06/12/2024 07:33	06/12/2024 09:56	ROLIM DE MOURA	1100288
2024-382872	06/12/2024 07:34	06/12/2024 18:04	OURO PRETO DOESTE	1100155
2024-383119	06/12/2024 07:41	06/12/2024 20:11	MACHADINHO	1100130
2024-382877	06/12/2024 07:43	06/12/2024 20:48	JI PARANA	1100122
2024-382879	06/12/2024 07:45	06/12/2024 11:34	CACOAL	1100049
2024-382881	06/12/2024 07:48	06/12/2024 12:06	VILHENA	1100304
2024-382891	06/12/2024 07:49	06/12/2024 17:06	ESPIGAO DOESTE	1100098
2024-383067	06/12/2024 07:51	06/12/2024 14:56	JARU	1100114
2024-382913	06/12/2024 07:59	06/12/2024 16:55	NOVA MAMORE	1100338
2024-382926	06/12/2024 08:15	06/12/2024 15:59	GUAJARA MIRIM	1100106
2024-382993	06/12/2024 08:16	06/12/2024 11:01	COLORADO DOESTE	1100064
2024-382928	06/12/2024 08:16	06/12/2024 09:55	SAO MIGUEL	1100320
2024-382941	06/12/2024 08:34	06/12/2024 21:50	COLORADO DOESTE	1100064
2024-383816	06/12/2024 08:42	07/12/2024 06:56	OURO PRETO DOESTE	1100155
2024-382953	06/12/2024 08:45	06/12/2024 17:13	PRIMAVERA	1101476
2024-382953	06/12/2024 08:45	06/12/2024 17:13	PRIMAVERA	1101476
2024-384933	06/12/2024 08:54	08/12/2024 20:10	ITAPUA DO OESTE	1101104
2024-382977	06/12/2024 08:58	06/12/2024 18:50	VILHENA	1100304

ENERGISA RONDÔNIA - DISTRIBUIDORA DE ENERGIA S.A.

Av. dos Imigrantes, nº 4.137 - bairro Industrial

Porto Velho (RO) CEP: 76821-063

05.914.650/0001-66 2556637

(69) 3216 4000 | Fax. (69) 3222-8720 | [www.energisa.com.br](http://www.energisa.com.br)



2024-382965	06/12/2024 08:59	06/12/2024 23:00	PIMENTEIRAS	1101468
2024-383010	06/12/2024 09:04	06/12/2024 23:30	GOVERNADOR JORGE TEIXEIRA	1101005
2024-382991	06/12/2024 09:24	06/12/2024 12:21	MINISTRO ANDREAZZA	1101203
2024-383053	06/12/2024 09:29	06/12/2024 13:12	CORUMBIARA	1100072
2024-383063	06/12/2024 09:42	06/12/2024 11:39	VILHENA	1100304
2024-383071	06/12/2024 09:42	07/12/2024 01:30	JARU	1100114
2024-383004	06/12/2024 10:01	06/12/2024 14:56	JI PARANA	1100122
2024-383086	06/12/2024 10:01	06/12/2024 13:55	URUPA	1101708
2024-383110	06/12/2024 10:02	07/12/2024 10:32	VILHENA	1100304
2024-383107	06/12/2024 10:02	06/12/2024 15:30	SERINGUEIRAS	1101500
2024-383111	06/12/2024 10:03	06/12/2024 15:42	NOVA MAMORE	1100338
2025-7960	06/12/2024 10:04	07/12/2024 10:49	VALE DO PARAISO	1101807
2024-383128	06/12/2024 10:13	07/12/2024 08:42	ROLIM DE MOURA	1100288
2024-383104	06/12/2024 10:15	06/12/2024 14:30	MACHADINHO	1100130
2024-385532	06/12/2024 10:25	09/12/2024 16:30	VILHENA	1100304
2024-383196	06/12/2024 10:51	07/12/2024 11:46	CHUPINGUAIA	1100924
2024-383208	06/12/2024 11:00	06/12/2024 15:00	MIRANTE DA SERRA	1101302
2024-383320	06/12/2024 11:15	06/12/2024 14:15	MINISTRO ANDREAZZA	1101203
2025-7954	06/12/2024 11:31	07/12/2024 10:17	ROLIM DE MOURA	1100288
2024-383252	06/12/2024 11:45	06/12/2024 20:01	PORTO VELHO	1100205
2024-383263	06/12/2024 11:52	07/12/2024 15:41	COLORADO DOESTE	1100064
2024-383302	06/12/2024 12:03	06/12/2024 19:32	ROLIM DE MOURA	1100288
2025-7898	06/12/2024 12:12	06/12/2024 15:38	NOVA BRASILANDIA	1100148
2024-383344	06/12/2024 12:33	06/12/2024 16:18	ITAPUA DO OESTE	1101104
2024-383365	06/12/2024 13:08	06/12/2024 18:25	VILHENA	1100304
2024-383383	06/12/2024 13:29	06/12/2024 20:00	COLORADO DOESTE	1100064
2024-383322	06/12/2024 13:40	07/12/2024 15:40	MACHADINHO	1100130
2024-383559	06/12/2024 14:11	07/12/2024 08:58	ESPIGAO DOESTE	1100098
2024-383435	06/12/2024 14:16	07/12/2024 10:37	SANTA LUZIA	1100296
2024-383810	06/12/2024 14:55	07/12/2024 13:59	JI PARANA	1100122
2024-383458	06/12/2024 15:01	07/12/2024 10:45	OURO PRETO DOESTE	1100155
2024-383483	06/12/2024 15:09	08/12/2024 06:46	JI PARANA	1100122
2024-383489	06/12/2024 15:14	06/12/2024 21:23	JI PARANA	1100122
2024-383489	06/12/2024 15:14	06/12/2024 21:23	JI PARANA	1100122
2024-383489	06/12/2024 15:14	06/12/2024 21:23	JI PARANA	1100122
2024-383496	06/12/2024 15:21	06/12/2024 19:41	VILHENA	1100304
2024-383610	06/12/2024 16:51	07/12/2024 09:25	PRESIDENTE MEDICI	1100254
2024-383607	06/12/2024 16:51	07/12/2024 11:57	SANTA LUZIA	1100296
2024-383557	06/12/2024 17:16	07/12/2024 21:22	ALTA FLORESTA	1100015
2024-383627	06/12/2024 17:19	07/12/2024 14:52	CHUPINGUAIA	1100924
2024-383631	06/12/2024 17:25	06/12/2024 18:05	NOVA UNIAO	1101435

ENERGISA RONDÔNIA - DISTRIBUIDORA DE ENERGIA S.A.

Av. dos Imigrantes, nº 4.137 - bairro Industrial

Porto Velho (RO) CEP: 76821-063

05.914.650/0001-66 2556637

(69) 3216 4000 | Fax. (69) 3222-8720 | www.energisa.com.br

2024-383575	06/12/2024 17:25	07/12/2024 06:25	VILHENA	1100304
2024-383575	06/12/2024 17:25	07/12/2024 06:25	VILHENA	1100304
2024-383635	06/12/2024 17:30	07/12/2024 16:55	VILHENA	1100304
2024-383576	06/12/2024 17:44	07/12/2024 12:50	ARIQUEMES	1100023
2024-383642	06/12/2024 17:44	08/12/2024 10:47	ITAPUA DO OESTE	1101104
2024-383649	06/12/2024 17:55	07/12/2024 10:05	CACOAL	1100049
2024-383659	06/12/2024 18:11	07/12/2024 13:31	PORTO VELHO	1100205
2024-383677	06/12/2024 18:34	07/12/2024 16:56	MACHADINHO	1100130
2024-383685	06/12/2024 18:38	07/12/2024 10:40	ARIQUEMES	1100023
2024-383691	06/12/2024 18:42	06/12/2024 22:25	ROLIM DE MOURA	1100288
2024-383585	06/12/2024 19:03	07/12/2024 06:45	VILHENA	1100304
2024-383751	06/12/2024 19:50	07/12/2024 00:55	COLORADO DOESTE	1100064
2024-383752	06/12/2024 19:51	07/12/2024 09:04	PORTO VELHO	1100205
2024-383757	06/12/2024 19:55	08/12/2024 13:20	NOVA MAMORE	1100338
2024-383881	06/12/2024 20:17	07/12/2024 17:13	CEREJEIRAS	1100056
2024-383773	06/12/2024 20:41	07/12/2024 11:34	NOVA MAMORE	1100338
2024-383805	06/12/2024 22:08	07/12/2024 00:58	OURO PRETO DOESTE	1100155
2024-383834	06/12/2024 23:50	07/12/2024 07:58	OURO PRETO DOESTE	1100155
2024-383848	07/12/2024 05:10	07/12/2024 14:10	ARIQUEMES	1100023
2024-383883	07/12/2024 05:11	07/12/2024 10:23	CEREJEIRAS	1100056
2024-383883	07/12/2024 05:11	07/12/2024 10:23	CEREJEIRAS	1100056
2024-383854	07/12/2024 05:30	07/12/2024 12:56	JARU	1100114
2024-383855	07/12/2024 05:30	07/12/2024 22:35	PORTO VELHO	1100205
2024-383855	07/12/2024 05:30	07/12/2024 22:35	PORTO VELHO	1100205
2024-383860	07/12/2024 05:47	07/12/2024 10:27	NOVA MAMORE	1100338
2024-383860	07/12/2024 05:47	07/12/2024 10:27	NOVA MAMORE	1100338
2024-383860	07/12/2024 05:47	07/12/2024 10:27	NOVA MAMORE	1100338
2024-383860	07/12/2024 05:47	07/12/2024 10:27	NOVA MAMORE	1100338
2024-383860	07/12/2024 05:47	07/12/2024 10:27	NOVA MAMORE	1100338
2024-383860	07/12/2024 05:47	07/12/2024 10:27	NOVA MAMORE	1100338
2024-383860	07/12/2024 05:47	07/12/2024 10:27	NOVA MAMORE	1100338
2024-383860	07/12/2024 05:47	07/12/2024 10:27	NOVA MAMORE	1100338
2024-383858	07/12/2024 05:48	07/12/2024 18:03	JI PARANA	1100122
2024-383867	07/12/2024 06:22	07/12/2024 12:15	COLORADO DOESTE	1100064
2024-383867	07/12/2024 06:22	07/12/2024 12:15	COLORADO DOESTE	1100064
2024-383870	07/12/2024 06:37	07/12/2024 15:55	CHUPINGUAIA	1100924
2024-384074	07/12/2024 06:47	08/12/2024 07:54	ROLIM DE MOURA	1100288
2024-384083	07/12/2024 06:50	08/12/2024 08:54	JI PARANA	1100122
2024-383882	07/12/2024 06:52	07/12/2024 15:18	CEREJEIRAS	1100056
2024-383912	07/12/2024 07:16	07/12/2024 14:42	ARIQUEMES	1100023
2024-383916	07/12/2024 07:19	07/12/2024 19:30	COSTA MARQUES	1100080

ENERGISA RONDÔNIA - DISTRIBUIDORA DE ENERGIA S.A.

Av. dos Imigrantes, nº 4.137 - bairro Industrial

Porto Velho (RO) CEP: 76821-063

05.914.650/0001-66 2556637

(69) 3216 4000 | Fax. (69) 3222-8720 | www.energisa.com.br

2024-383922	07/12/2024 07:30	08/12/2024 09:38	GUAJARA MIRIM	1100106
2024-384029	07/12/2024 07:34	08/12/2024 20:58	VILHENA	1100304
2024-383929	07/12/2024 07:43	07/12/2024 12:59	ANARI	1101757
2024-383941	07/12/2024 07:59	07/12/2024 09:19	ROLIM DE MOURA	1100288
2024-383956	07/12/2024 08:24	07/12/2024 14:57	VILHENA	1100304
2024-383960	07/12/2024 08:31	07/12/2024 10:12	PORTO VELHO	1100205
2024-383994	07/12/2024 09:23	07/12/2024 19:05	COLORADO DOESTE	1100064
2024-383998	07/12/2024 09:27	07/12/2024 12:12	GUAJARA MIRIM	1100106
2024-383999	07/12/2024 09:30	08/12/2024 08:40	ALTA FLORESTA	1100015
2024-383725	07/12/2024 09:31	08/12/2024 11:19	NOVA BRASILANDIA	1100148
2024-384346	07/12/2024 09:32	09/12/2024 11:04	VILHENA	1100304
2024-384004	07/12/2024 09:34	07/12/2024 14:02	ESPIGAO DOESTE	1100098
2024-384007	07/12/2024 09:39	07/12/2024 11:57	ESPIGAO DOESTE	1100098
2024-384009	07/12/2024 09:43	07/12/2024 17:38	PORTO VELHO	1100205
2024-384010	07/12/2024 09:52	08/12/2024 13:49	CHUPINGUAIA	1100924
2024-384013	07/12/2024 09:56	08/12/2024 01:29	ITAPUA DO OESTE	1101104
2024-406240	07/12/2024 10:03	07/12/2024 12:27	OURO PRETO DOESTE	1100155
2024-384020	07/12/2024 10:12	07/12/2024 14:26	JARU	1100114
2024-384011	07/12/2024 10:44	08/12/2024 00:41	JARU	1100114
2024-384043	07/12/2024 10:53	09/12/2024 10:15	BURITIS	1100452
2024-384094	07/12/2024 12:12	08/12/2024 00:27	ESPIGAO DOESTE	1100098
2024-384097	07/12/2024 12:22	09/12/2024 07:15	PORTO VELHO	1100205
2024-384106	07/12/2024 12:41	08/12/2024 00:53	JARU	1100114
2024-384126	07/12/2024 13:26	07/12/2024 18:26	GUAJARA MIRIM	1100106
2024-384150	07/12/2024 13:35	07/12/2024 17:05	CHUPINGUAIA	1100924
2024-384150	07/12/2024 13:35	07/12/2024 17:05	CHUPINGUAIA	1100924
2024-384150	07/12/2024 13:35	07/12/2024 17:05	CHUPINGUAIA	1100924
2024-384133	07/12/2024 14:21	08/12/2024 20:19	PORTO VELHO	1100205
2024-384133	07/12/2024 14:21	08/12/2024 20:19	PORTO VELHO	1100205
2024-384566	07/12/2024 14:23	08/12/2024 11:57	VILHENA	1100304
2024-384176	07/12/2024 14:25	07/12/2024 19:57	CACOAL	1100049
2024-384184	07/12/2024 14:32	08/12/2024 20:00	PORTO VELHO	1100205
2024-384487	07/12/2024 14:37	08/12/2024 11:25	GOVERNADOR JORGE TEIXEIRA	1101005
2024-384208	07/12/2024 15:13	08/12/2024 08:53	ROLIM DE MOURA	1100288
2024-384208	07/12/2024 15:13	08/12/2024 08:53	ROLIM DE MOURA	1100288
2024-384208	07/12/2024 15:13	08/12/2024 08:53	ROLIM DE MOURA	1100288
2024-384211	07/12/2024 15:25	07/12/2024 22:38	PORTO VELHO	1100205
2024-384231	07/12/2024 16:06	07/12/2024 17:20	URUPA	1101708
2024-384246	07/12/2024 16:29	07/12/2024 23:55	JI PARANA	1100122
2024-384297	07/12/2024 16:43	07/12/2024 20:56	COSTA MARQUES	1100080
2024-384297	07/12/2024 16:43	07/12/2024 20:56	COSTA MARQUES	1100080

ENERGISA RONDÔNIA - DISTRIBUIDORA DE ENERGIA S.A.

Av. dos Imigrantes, nº 4.137 - bairro Industrial

Porto Velho (RO) CEP: 76821-063

05.914.650/0001-66 2556637

(69) 3216 4000 | Fax. (69) 3222-8720 | www.energisa.com.br

2024-384258	07/12/2024 16:50	08/12/2024 12:04	PIMENTEIRAS	1101468
2024-384144	07/12/2024 16:57	07/12/2024 18:00	NOVA MAMORE	1100338
2024-384327	07/12/2024 17:40	08/12/2024 10:26	URUPA	1101708
2024-384356	07/12/2024 18:10	08/12/2024 11:16	ITAPUA DO OESTE	1101104
2024-384365	07/12/2024 18:28	08/12/2024 07:15	SAO MIGUEL	1100320
2024-384371	07/12/2024 18:38	07/12/2024 20:50	CUJUBIM	1100940
2024-384377	07/12/2024 18:56	08/12/2024 15:35	CAMPO NOVO	1100700
2024-384497	07/12/2024 20:04	09/12/2024 15:15	VILHENA	1100304
2024-384413	07/12/2024 20:05	09/12/2024 10:37	PORTO VELHO	1100205
2024-384429	07/12/2024 20:46	07/12/2024 22:01	MACHADINHO	1100130
2024-384713	07/12/2024 20:46	09/12/2024 02:57	BURITIS	1100452
2024-384476	07/12/2024 22:18	08/12/2024 01:28	MACHADINHO	1100130
2024-384453	07/12/2024 23:23	08/12/2024 02:59	PORTO VELHO	1100205
2024-384530	08/12/2024 00:56	08/12/2024 09:45	SERINGUEIRAS	1101500
2024-384541	08/12/2024 02:46	08/12/2024 09:03	SAO FRANCISCO	1101492
2024-384549	08/12/2024 05:29	08/12/2024 20:44	COSTA MARQUES	1100080
2024-384553	08/12/2024 05:36	08/12/2024 10:15	MACHADINHO	1100130
2024-384554	08/12/2024 06:04	08/12/2024 09:15	VILHENA	1100304
2024-384563	08/12/2024 06:41	08/12/2024 13:58	CANDEIAS DO JAMARI	1100809
2024-384565	08/12/2024 06:44	09/12/2024 10:11	JI PARANA	1100122
2024-384151	08/12/2024 06:50	08/12/2024 16:35	PORTO VELHO	1100205
2024-384568	08/12/2024 07:02	08/12/2024 10:11	VILHENA	1100304
2024-384572	08/12/2024 07:09	08/12/2024 11:15	PIMENTEIRAS	1101468
2024-384573	08/12/2024 07:10	08/12/2024 11:31	CHUPINGUAIA	1100924
2024-384503	08/12/2024 07:20	08/12/2024 13:16	GOVERNADOR JORGE TEIXEIRA	1101005
2024-384583	08/12/2024 07:23	08/12/2024 14:25	PORTO VELHO	1100205
2024-384583	08/12/2024 07:23	08/12/2024 14:25	PORTO VELHO	1100205
2024-384580	08/12/2024 07:28	09/12/2024 09:51	SAO MIGUEL	1100320
2024-384203	08/12/2024 07:31	08/12/2024 12:04	PORTO VELHO	1100205
2024-384625	08/12/2024 07:35	09/12/2024 18:11	SAO FRANCISCO	1101492
2024-384589	08/12/2024 07:49	09/12/2024 18:41	CORUMBIARA	1100072
2024-385018	08/12/2024 07:57	08/12/2024 20:45	VILHENA	1100304
2024-384601	08/12/2024 08:44	08/12/2024 16:30	BURITIS	1100452
2024-384604	08/12/2024 08:46	08/12/2024 12:02	SAO FRANCISCO	1101492
2024-384627	08/12/2024 08:48	08/12/2024 10:29	OURO PRETO DOESTE	1100155
2024-384767	08/12/2024 08:55	08/12/2024 13:43	CACOAL	1100049
2024-384646	08/12/2024 09:11	08/12/2024 15:35	ESPIGAO DOESTE	1100098
2024-384936	08/12/2024 09:26	08/12/2024 21:13	ITAPUA DO OESTE	1101104
2024-384666	08/12/2024 09:36	08/12/2024 20:00	VILHENA	1100304
2024-384678	08/12/2024 10:03	08/12/2024 17:06	ARIQUEMES	1100023
2024-384689	08/12/2024 10:19	08/12/2024 15:49	CABIXI	1100031

ENERGISA RONDÔNIA - DISTRIBUIDORA DE ENERGIA S.A.

Av. dos Imigrantes, nº 4.137 - bairro Industrial

Porto Velho (RO) CEP: 76821-063

05.914.650/0001-66 2556637

(69) 3216 4000 | Fax. (69) 3222-8720 | www.energisa.com.br



2024-384618	08/12/2024 10:33	08/12/2024 15:19	COSTA MARQUES	1100080
2024-384753	08/12/2024 11:29	08/12/2024 16:44	MACHADINHO	1100130
2024-384753	08/12/2024 11:29	08/12/2024 16:44	MACHADINHO	1100130
2024-384769	08/12/2024 11:51	09/12/2024 10:06	CAMPO NOVO	1100700
2024-384774	08/12/2024 11:56	09/12/2024 02:49	COLORADO DOESTE	1100064
2024-384775	08/12/2024 11:56	08/12/2024 13:00	PORTO VELHO	1100205
2024-406259	08/12/2024 11:58	08/12/2024 20:51	COSTA MARQUES	1100080
2024-406259	08/12/2024 11:58	08/12/2024 20:51	COSTA MARQUES	1100080
2024-406259	08/12/2024 11:58	08/12/2024 20:51	COSTA MARQUES	1100080
2024-384777	08/12/2024 12:02	08/12/2024 15:12	ARIQUEMES	1100023
2024-384796	08/12/2024 12:24	08/12/2024 19:58	ESPIGAO DOESTE	1100098
2024-384797	08/12/2024 12:25	09/12/2024 09:51	VILHENA	1100304
2024-384802	08/12/2024 12:29	08/12/2024 22:24	ESPIGAO DOESTE	1100098
2024-384804	08/12/2024 12:35	08/12/2024 20:38	COLORADO DOESTE	1100064
2024-384846	08/12/2024 13:57	08/12/2024 17:41	PRESIDENTE MEDICI	1100254
2024-384846	08/12/2024 13:57	08/12/2024 17:41	PRESIDENTE MEDICI	1100254
2024-384896	08/12/2024 14:17	08/12/2024 22:09	CACOAL	1100049
2024-384887	08/12/2024 14:57	09/12/2024 11:06	PORTO VELHO	1100205
2024-384897	08/12/2024 15:15	08/12/2024 19:43	PIMENTA BUENO	1100189
2024-384899	08/12/2024 15:20	09/12/2024 07:03	SERINGUEIRAS	1101500
2024-385385	08/12/2024 15:41	09/12/2024 13:47	CHUPINGUAIA	1100924
2024-384906	08/12/2024 15:42	09/12/2024 10:15	JI PARANA	1100122
2024-384935	08/12/2024 15:53	09/12/2024 10:26	MACHADINHO	1100130
2024-385823	08/12/2024 16:05	10/12/2024 11:10	PORTO VELHO	1100205
2024-384950	08/12/2024 16:21	08/12/2024 19:29	MIRANTE DA SERRA	1101302
2024-384960	08/12/2024 16:42	09/12/2024 01:59	PIMENTA BUENO	1100189
2024-384960	08/12/2024 16:42	09/12/2024 01:59	PIMENTA BUENO	1100189
2024-384963	08/12/2024 16:49	09/12/2024 17:00	PORTO VELHO	1100205
2024-384964	08/12/2024 16:53	09/12/2024 10:25	SAO FRANCISCO	1101492
2024-384975	08/12/2024 17:05	08/12/2024 21:07	PORTO VELHO	1100205
2024-384979	08/12/2024 17:10	08/12/2024 20:42	ANARI	1101757
2024-384984	08/12/2024 17:18	09/12/2024 01:16	NOVA MAMORE	1100338
2024-384985	08/12/2024 17:23	09/12/2024 08:36	CACOAL	1100049
2024-384993	08/12/2024 17:26	08/12/2024 21:20	MACHADINHO	1100130
2024-384996	08/12/2024 17:29	09/12/2024 00:40	PRESIDENTE MEDICI	1100254
2024-385102	08/12/2024 18:03	09/12/2024 10:21	MACHADINHO	1100130
2024-385028	08/12/2024 18:13	09/12/2024 09:25	VALE DO PARAISO	1101807
2024-386279	08/12/2024 18:39	10/12/2024 08:37	PORTO VELHO	1100205
2024-384854	08/12/2024 18:43	09/12/2024 02:51	VILHENA	1100304
2024-385069	08/12/2024 19:13	09/12/2024 12:24	COSTA MARQUES	1100080
2024-385070	08/12/2024 19:15	08/12/2024 21:30	CEREJEIRAS	1100056

ENERGISA RONDÔNIA - DISTRIBUIDORA DE ENERGIA S.A.

Av. dos Imigrantes, nº 4.137 - bairro Industrial

Porto Velho (RO) CEP: 76821-063

05.914.650/0001-66 2556637

(69) 3216 4000 | Fax. (69) 3222-8720 | [www.energisa.com.br](http://www.energisa.com.br)

2024-385081	08/12/2024 19:34	09/12/2024 08:06	CACOAL	1100049
2024-385081	08/12/2024 19:34	09/12/2024 08:06	CACOAL	1100049
2024-385092	08/12/2024 19:49	09/12/2024 01:00	JARU	1100114
2024-385092	08/12/2024 19:49	09/12/2024 01:00	JARU	1100114
2024-385120	08/12/2024 20:55	08/12/2024 21:57	ARIQUEMES	1100023
2024-385120	08/12/2024 20:55	08/12/2024 21:57	ARIQUEMES	1100023
2024-385129	08/12/2024 21:18	08/12/2024 23:41	ALTA FLORESTA	1100015
2024-385139	08/12/2024 21:42	09/12/2024 14:03	PRESIDENTE MEDICI	1100254
2024-385139	08/12/2024 21:42	09/12/2024 14:03	PRESIDENTE MEDICI	1100254
2024-385141	08/12/2024 22:01	09/12/2024 06:50	MACHADINHO	1100130
2024-385144	08/12/2024 22:07	09/12/2024 00:22	ROLIM DE MOURA	1100288
2024-385183	09/12/2024 02:22	09/12/2024 08:38	MIRANTE DA SERRA	1101302
2024-384866	09/12/2024 02:25	09/12/2024 11:30	CORUMBIARA	1100072
2024-384866	09/12/2024 02:25	09/12/2024 11:30	CORUMBIARA	1100072
2024-384866	09/12/2024 02:25	09/12/2024 11:30	CORUMBIARA	1100072
2024-384866	09/12/2024 02:25	09/12/2024 11:30	CORUMBIARA	1100072
2024-384866	09/12/2024 02:25	09/12/2024 11:30	CORUMBIARA	1100072
2024-384866	09/12/2024 02:25	09/12/2024 11:30	CORUMBIARA	1100072
2024-385182	09/12/2024 04:20	09/12/2024 09:21	ESPIGAO DOESTE	1100098
2024-385193	09/12/2024 06:06	09/12/2024 09:40	CACOAL	1100049
2024-385685	09/12/2024 06:29	09/12/2024 16:26	SERINGUEIRAS	1101500
2024-385226	09/12/2024 06:30	09/12/2024 11:50	ALTO ALEGRE	1100379
2024-385232	09/12/2024 06:38	09/12/2024 09:05	CAMPO NOVO	1100700
2024-385202	09/12/2024 06:43	09/12/2024 11:58	COLORADO DOESTE	1100064
2024-385238	09/12/2024 06:47	09/12/2024 12:34	OURO PRETO DOESTE	1100155
2024-385383	09/12/2024 07:20	09/12/2024 10:13	CHUPINGUAIA	1100924
2024-385203	09/12/2024 07:21	09/12/2024 16:38	COLORADO DOESTE	1100064
2024-385255	09/12/2024 07:22	09/12/2024 11:28	PORTO VELHO	1100205
2024-385269	09/12/2024 07:34	09/12/2024 16:15	COLORADO DOESTE	1100064
2024-385300	09/12/2024 07:37	09/12/2024 10:35	MIRANTE DA SERRA	1101302
2024-385276	09/12/2024 07:38	09/12/2024 11:18	COSTA MARQUES	1100080
2024-385280	09/12/2024 07:42	09/12/2024 11:52	ROLIM DE MOURA	1100288
2024-385295	09/12/2024 07:58	09/12/2024 14:18	URUPA	1101708
2024-385307	09/12/2024 08:07	09/12/2024 14:01	JI PARANA	1100122
2024-385309	09/12/2024 08:09	09/12/2024 09:00	MACHADINHO	1100130
2024-385327	09/12/2024 08:10	09/12/2024 21:34	COLORADO DOESTE	1100064
2024-385311	09/12/2024 08:10	10/12/2024 09:24	PORTO VELHO	1100205
2024-385323	09/12/2024 08:18	09/12/2024 16:57	ARIQUEMES	1100023
2024-385369	09/12/2024 08:20	11/12/2024 07:20	ROLIM DE MOURA	1100288
2024-385367	09/12/2024 08:20	10/12/2024 12:18	CORUMBIARA	1100072
2024-385368	09/12/2024 08:20	09/12/2024 15:24	MIRANTE DA SERRA	1101302

ENERGISA RONDÔNIA - DISTRIBUIDORA DE ENERGIA S.A.

Av. dos Imigrantes, nº 4.137 - bairro Industrial

Porto Velho (RO) CEP: 76821-063

05.914.650/0001-66 2556637

(69) 3216 4000 | Fax. (69) 3222-8720 | www.energisa.com.br

2024-386089	09/12/2024 08:25	11/12/2024 06:22	ANARI	1101757
2024-385389	09/12/2024 08:35	09/12/2024 15:19	MIRANTE DA SERRA	1101302
2024-385353	09/12/2024 08:38	10/12/2024 10:29	SERINGUEIRAS	1101500
2024-385393	09/12/2024 08:41	10/12/2024 10:49	JI PARANA	1100122
2024-385395	09/12/2024 08:42	09/12/2024 11:09	PORTO VELHO	1100205
2024-385029	09/12/2024 08:48	09/12/2024 14:00	COLORADO DOESTE	1100064
2024-385407	09/12/2024 08:55	09/12/2024 14:14	ALVORADA DOESTE	1100346
2024-385424	09/12/2024 09:13	09/12/2024 16:00	VILHENA	1100304
2024-385424	09/12/2024 09:13	09/12/2024 16:00	VILHENA	1100304
2024-385434	09/12/2024 09:28	09/12/2024 18:22	JI PARANA	1100122
2024-385439	09/12/2024 09:33	09/12/2024 15:50	GOVERNADOR JORGE TEIXEIRA	1101005
2024-385467	09/12/2024 09:40	09/12/2024 11:01	VALE DO PARAISO	1101807
2024-385506	09/12/2024 10:20	10/12/2024 00:01	JI PARANA	1100122
2024-385567	09/12/2024 10:50	09/12/2024 16:33	NOVA MAMORE	1100338
2024-385593	09/12/2024 11:13	10/12/2024 19:40	ARIQUEMES	1100023
2024-385594	09/12/2024 11:17	09/12/2024 18:48	PORTO VELHO	1100205
2024-385602	09/12/2024 11:38	10/12/2024 09:00	VILHENA	1100304
2024-385606	09/12/2024 11:41	09/12/2024 14:50	CAMPO NOVO	1100700
2024-385578	09/12/2024 11:45	09/12/2024 13:18	PORTO VELHO	1100205
2024-385573	09/12/2024 11:49	09/12/2024 19:15	ARIQUEMES	1100023
2024-385615	09/12/2024 12:00	10/12/2024 13:56	CACOAL	1100049
2024-385624	09/12/2024 12:09	11/12/2024 21:30	PORTO VELHO	1100205
2024-385633	09/12/2024 12:24	09/12/2024 17:27	URUPA	1101708
2024-385634	09/12/2024 12:25	10/12/2024 14:51	PORTO VELHO	1100205
2024-385638	09/12/2024 12:26	09/12/2024 15:18	NOVA MAMORE	1100338
2024-385650	09/12/2024 12:49	09/12/2024 19:36	SAO FRANCISCO	1101492
2024-386013	09/12/2024 12:51	10/12/2024 10:50	COSTA MARQUES	1100080
2024-385659	09/12/2024 12:58	09/12/2024 15:54	ANARI	1101757
2024-385664	09/12/2024 13:10	09/12/2024 19:29	SAO FRANCISCO	1101492
2024-385800	09/12/2024 13:15	09/12/2024 18:18	PORTO VELHO	1100205
2024-385689	09/12/2024 13:50	09/12/2024 19:29	ALTA FLORESTA	1100015
2024-385706	09/12/2024 14:17	09/12/2024 18:49	JARU	1100114
2024-385712	09/12/2024 14:28	10/12/2024 11:56	ROLIM DE MOURA	1100288
2024-385719	09/12/2024 14:42	10/12/2024 19:28	JI PARANA	1100122
2024-385375	09/12/2024 14:47	09/12/2024 17:15	ANARI	1101757
2024-385375	09/12/2024 14:47	09/12/2024 17:15	ANARI	1101757
2024-385725	09/12/2024 14:52	10/12/2024 09:17	NOVA UNIAO	1101435
2024-385730	09/12/2024 15:06	09/12/2024 17:16	VILHENA	1100304
2024-385763	09/12/2024 15:10	10/12/2024 10:55	NOVA BRASILANDIA	1100148
2024-385765	09/12/2024 15:12	10/12/2024 17:00	JI PARANA	1100122
2024-386242	09/12/2024 15:21	10/12/2024 11:02	VILHENA	1100304

ENERGISA RONDÔNIA - DISTRIBUIDORA DE ENERGIA S.A.

Av. dos Imigrantes, nº 4.137 - bairro Industrial

Porto Velho (RO) CEP: 76821-063

05.914.650/0001-66 2556637

(69) 3216 4000 | Fax. (69) 3222-8720 | [www.energisa.com.br](http://www.energisa.com.br)

2024-385806	09/12/2024 15:27	09/12/2024 21:01	VILHENA	1100304
2024-385814	09/12/2024 15:38	10/12/2024 10:11	ALVORADA DOESTE	1100346
2024-385818	09/12/2024 15:41	10/12/2024 10:02	SAO MIGUEL	1100320
2024-385838	09/12/2024 16:00	09/12/2024 18:40	CANDEIAS DO JAMARI	1100809
2024-385838	09/12/2024 16:00	09/12/2024 18:40	CANDEIAS DO JAMARI	1100809
2024-385783	09/12/2024 16:09	10/12/2024 13:52	CANDEIAS DO JAMARI	1100809
2025-7886	09/12/2024 16:19	10/12/2024 11:42	CACOAL	1100049
2024-385870	09/12/2024 16:29	10/12/2024 14:40	MACHADINHO	1100130
2024-385922	09/12/2024 16:52	09/12/2024 19:10	ROLIM DE MOURA	1100288
2024-406590	09/12/2024 17:01	09/12/2024 19:20	VILHENA	1100304
2024-385945	09/12/2024 17:07	09/12/2024 22:18	PARECIS	1101450
2024-386027	09/12/2024 17:15	09/12/2024 21:31	ROLIM DE MOURA	1100288
2024-386027	09/12/2024 17:15	09/12/2024 21:31	ROLIM DE MOURA	1100288
2024-385937	09/12/2024 17:18	09/12/2024 20:01	ROLIM DE MOURA	1100288
2024-385951	09/12/2024 17:30	09/12/2024 20:11	VILHENA	1100304
2024-385960	09/12/2024 17:42	09/12/2024 22:25	PORTO VELHO	1100205
2024-385961	09/12/2024 17:44	10/12/2024 09:51	ALVORADA DOESTE	1100346
2024-385988	09/12/2024 17:49	10/12/2024 07:55	ROLIM DE MOURA	1100288
2024-385988	09/12/2024 17:49	10/12/2024 07:55	ROLIM DE MOURA	1100288
2024-385988	09/12/2024 17:49	10/12/2024 07:55	ROLIM DE MOURA	1100288
2024-385988	09/12/2024 17:49	10/12/2024 07:55	ROLIM DE MOURA	1100288
2024-385988	09/12/2024 17:49	10/12/2024 07:55	ROLIM DE MOURA	1100288
2024-385988	09/12/2024 17:49	10/12/2024 07:55	ROLIM DE MOURA	1100288
2024-385992	09/12/2024 17:53	10/12/2024 08:49	SAO FELIPE	1101484
2024-385995	09/12/2024 17:57	10/12/2024 02:27	Jl PARANA	1100122
2024-386015	09/12/2024 18:14	10/12/2024 12:18	COSTA MARQUES	1100080
2024-386389	09/12/2024 18:44	10/12/2024 12:31	CACOAL	1100049
2024-386066	09/12/2024 18:54	10/12/2024 19:55	CHUPINGUAIA	1100924
2024-386080	09/12/2024 19:12	09/12/2024 21:10	ARIQUEMES	1100023
2024-386113	09/12/2024 19:20	10/12/2024 14:34	THEOBROMA	1101609
2024-386133	09/12/2024 19:26	10/12/2024 02:14	Jl PARANA	1100122
2024-386124	09/12/2024 19:28	10/12/2024 10:30	CACOAL	1100049
2024-386124	09/12/2024 19:28	10/12/2024 10:30	CACOAL	1100049
2024-386233	09/12/2024 19:36	10/12/2024 09:16	ROLIM DE MOURA	1100288
2024-386233	09/12/2024 19:36	10/12/2024 09:16	ROLIM DE MOURA	1100288
2024-386233	09/12/2024 19:36	10/12/2024 09:16	ROLIM DE MOURA	1100288
2024-386132	09/12/2024 19:40	09/12/2024 21:04	NOVA MAMORE	1100338
2024-386087	09/12/2024 20:04	10/12/2024 16:00	CACAULANDIA	1100601
2024-386173	09/12/2024 20:18	10/12/2024 11:50	CORUMBIARA	1100072
2024-386196	09/12/2024 21:05	10/12/2024 00:42	ALTA FLORESTA	1100015
2024-386207	09/12/2024 21:33	10/12/2024 00:20	CANDEIAS DO JAMARI	1100809

ENERGISA RONDÔNIA - DISTRIBUIDORA DE ENERGIA S.A.

Av. dos Imigrantes, nº 4.137 - bairro Industrial

Porto Velho (RO) CEP: 76821-063

05.914.650/0001-66 2556637

(69) 3216 4000 | Fax. (69) 3222-8720 | www.energisa.com.br



2024-386207	09/12/2024 21:33	10/12/2024 00:20	CANDEIAS DO JAMARI	1100809
2024-390860	09/12/2024 22:01	14/12/2024 16:01	PIMENTEIRAS	1101468
2024-386250	09/12/2024 22:24	10/12/2024 07:59	ROLIM DE MOURA	1100288
2024-386250	09/12/2024 22:24	10/12/2024 07:59	ROLIM DE MOURA	1100288
2024-386270	09/12/2024 23:18	10/12/2024 07:57	COSTA MARQUES	1100080
2024-386270	09/12/2024 23:18	10/12/2024 07:57	COSTA MARQUES	1100080
2024-386270	09/12/2024 23:18	10/12/2024 07:57	COSTA MARQUES	1100080
2024-386266	09/12/2024 23:41	10/12/2024 01:06	VILHENA	1100304
2024-386284	10/12/2024 05:36	10/12/2024 11:05	ALTA FLORESTA	1100015
2024-386691	10/12/2024 05:51	10/12/2024 18:05	ROLIM DE MOURA	1100288
2024-386289	10/12/2024 05:56	10/12/2024 11:00	ARIQUEMES	1100023
2024-386296	10/12/2024 06:15	10/12/2024 09:50	NOVA BRASILANDIA	1100148
2024-386297	10/12/2024 06:21	10/12/2024 09:57	CABIXI	1100031
2024-386302	10/12/2024 06:33	10/12/2024 19:08	PORTO VELHO	1100205
2024-386304	10/12/2024 06:36	10/12/2024 23:39	ARIQUEMES	1100023
2024-386303	10/12/2024 06:36	10/12/2024 18:34	CHUPINGUAIA	1100924
2024-386312	10/12/2024 06:45	10/12/2024 19:48	COLORADO DOESTE	1100064
2024-386238	10/12/2024 06:52	10/12/2024 14:36	ALVORADA DOESTE	1100346
2024-386320	10/12/2024 06:53	10/12/2024 16:30	PIMENTA BUENO	1100189
2024-386318	10/12/2024 06:54	10/12/2024 11:00	VILHENA	1100304
2024-386243	10/12/2024 06:57	10/12/2024 15:08	VILHENA	1100304
2024-386327	10/12/2024 07:07	10/12/2024 19:28	CACOAL	1100049
2024-386345	10/12/2024 07:39	10/12/2024 16:15	PORTO VELHO	1100205
2024-386349	10/12/2024 07:43	10/12/2024 13:17	NOVA MAMORE	1100338
2024-386353	10/12/2024 07:47	10/12/2024 15:02	OURO PRETO DOESTE	1100155
2024-386356	10/12/2024 07:48	10/12/2024 11:10	COSTA MARQUES	1100080
2024-386361	10/12/2024 07:51	11/12/2024 10:57	PIMENTA BUENO	1100189
2024-386365	10/12/2024 07:54	10/12/2024 11:50	CACOAL	1100049
2024-386420	10/12/2024 08:01	10/12/2024 20:12	ROLIM DE MOURA	1100288
2024-386368	10/12/2024 08:02	10/12/2024 18:16	JARU	1100114
2024-386368	10/12/2024 08:02	10/12/2024 18:16	JARU	1100114
2024-386374	10/12/2024 08:04	10/12/2024 16:00	SAO MIGUEL	1100320
2024-386379	10/12/2024 08:05	11/12/2024 11:15	BURITIS	1100452
2024-386427	10/12/2024 08:17	10/12/2024 11:49	OURO PRETO DOESTE	1100155
2024-386722	10/12/2024 08:33	10/12/2024 19:10	ROLIM DE MOURA	1100288
2024-386454	10/12/2024 08:36	10/12/2024 11:01	ROLIM DE MOURA	1100288
2024-386454	10/12/2024 08:36	10/12/2024 11:01	ROLIM DE MOURA	1100288
2024-386454	10/12/2024 08:36	10/12/2024 11:01	ROLIM DE MOURA	1100288
2024-386454	10/12/2024 08:36	10/12/2024 11:01	ROLIM DE MOURA	1100288
2024-386454	10/12/2024 08:36	10/12/2024 11:01	ROLIM DE MOURA	1100288
2024-386454	10/12/2024 08:36	10/12/2024 11:01	ROLIM DE MOURA	1100288

ENERGISA RONDÔNIA - DISTRIBUIDORA DE ENERGIA S.A.

Av. dos Imigrantes, nº 4.137 - bairro Industrial

Porto Velho (RO) CEP: 76821-063

05.914.650/0001-66 2556637

(69) 3216 4000 | Fax. (69) 3222-8720 | www.energisa.com.br

2024-386457	10/12/2024 08:40	11/12/2024 14:07	PRESIDENTE MEDICI	1100254
2024-386458	10/12/2024 08:41	10/12/2024 14:10	PORTO VELHO	1100205
2024-386461	10/12/2024 08:44	11/12/2024 01:13	ITAPUA DO OESTE	1101104
2025-13899	10/12/2024 08:50	11/12/2024 13:22	MINISTRO ANDREAZZA	1101203
2025-7871	10/12/2024 08:50	10/12/2024 11:52	BURITIS	1100452
2024-386472	10/12/2024 08:53	11/12/2024 13:40	MONTE NEGRO	1101401
2024-386470	10/12/2024 08:54	10/12/2024 09:44	JÍ PARANA	1100122
2024-386483	10/12/2024 09:02	11/12/2024 13:48	JÍ PARANA	1100122
2024-388244	10/12/2024 09:03	11/12/2024 21:02	GOVERNADOR JORGE TEIXEIRA	1101005
2024-386496	10/12/2024 09:16	10/12/2024 16:29	RIO CRESPO	1100262
2024-386506	10/12/2024 09:26	10/12/2024 14:45	PORTO VELHO	1100205
2024-386528	10/12/2024 09:50	10/12/2024 11:49	JÍ PARANA	1100122
2024-386534	10/12/2024 09:55	11/12/2024 09:54	PIMENTA BUENO	1100189
2024-386544	10/12/2024 10:04	10/12/2024 14:30	VILHENA	1100304
2024-386556	10/12/2024 10:15	11/12/2024 18:35	VILHENA	1100304
2024-388252	10/12/2024 10:23	12/12/2024 11:24	VILHENA	1100304
2024-386637	10/12/2024 10:39	10/12/2024 14:55	ANARI	1101757
2024-386592	10/12/2024 10:47	11/12/2024 15:00	ROLIM DE MOURA	1100288
2024-386633	10/12/2024 10:51	10/12/2024 13:26	OURO PRETO DOESTE	1100155
2024-386633	10/12/2024 10:51	10/12/2024 13:26	OURO PRETO DOESTE	1100155
2024-386648	10/12/2024 11:03	10/12/2024 18:09	JÍ PARANA	1100122
2024-386655	10/12/2024 11:08	12/12/2024 15:24	COLORADO DOESTE	1100064
2024-386658	10/12/2024 11:09	10/12/2024 21:35	ARIQUEMES	1100023
2024-387716	10/12/2024 11:13	12/12/2024 12:05	ESPIGAO DOESTE	1100098
2024-386666	10/12/2024 11:17	10/12/2024 15:43	NOVA UNIAO	1101435
2024-386671	10/12/2024 11:28	10/12/2024 15:36	PORTO VELHO	1100205
2024-386689	10/12/2024 11:42	10/12/2024 17:01	OURO PRETO DOESTE	1100155
2024-386760	10/12/2024 13:01	11/12/2024 00:48	PORTO VELHO	1100205
2024-389113	10/12/2024 13:13	12/12/2024 11:47	ESPIGAO DOESTE	1100098
2024-386753	10/12/2024 13:15	11/12/2024 01:40	ALTA FLORESTA	1100015
2024-386767	10/12/2024 13:20	10/12/2024 22:19	COLORADO DOESTE	1100064
2024-386795	10/12/2024 13:36	11/12/2024 09:29	PORTO VELHO	1100205
2024-386801	10/12/2024 13:41	10/12/2024 15:59	CAMPO NOVO	1100700
2024-386801	10/12/2024 13:41	10/12/2024 15:59	CAMPO NOVO	1100700
2024-386801	10/12/2024 13:41	10/12/2024 15:59	CAMPO NOVO	1100700
2024-386810	10/12/2024 13:46	10/12/2024 15:57	PRESIDENTE MEDICI	1100254
2024-386829	10/12/2024 14:00	10/12/2024 15:36	ALVORADA DOESTE	1100346
2024-386839	10/12/2024 14:05	10/12/2024 22:36	VILHENA	1100304
2024-386840	10/12/2024 14:06	11/12/2024 13:15	COSTA MARQUES	1100080
2024-386521	10/12/2024 14:08	11/12/2024 00:02	CORUMBIARA	1100072
2024-386872	10/12/2024 14:35	11/12/2024 13:10	PORTO VELHO	1100205

ENERGISA RONDÔNIA - DISTRIBUIDORA DE ENERGIA S.A.

Av. dos Imigrantes, nº 4.137 - bairro Industrial

Porto Velho (RO) CEP: 76821-063

05.914.650/0001-66 2556637

(69) 3216 4000 | Fax. (69) 3222-8720 | [www.energisa.com.br](http://www.energisa.com.br)

2024-386902	10/12/2024 14:43	10/12/2024 17:48	SERINGUEIRAS	1101500
2024-386902	10/12/2024 14:43	10/12/2024 17:48	SERINGUEIRAS	1101500
2024-386902	10/12/2024 14:43	10/12/2024 17:48	SERINGUEIRAS	1101500
2024-386902	10/12/2024 14:43	10/12/2024 17:48	SERINGUEIRAS	1101500
2024-388021	10/12/2024 14:47	11/12/2024 12:37	CHUPINGUAIA	1100924
2024-386984	10/12/2024 14:47	12/12/2024 10:47	PORTO VELHO	1100205
2024-386896	10/12/2024 15:00	10/12/2024 21:27	MINISTRO ANDREAZZA	1101203
2024-387418	10/12/2024 15:00	11/12/2024 16:35	CACOAL	1100049
2024-387055	10/12/2024 15:06	10/12/2024 18:15	ROLIM DE MOURA	1100288
2024-386931	10/12/2024 15:12	10/12/2024 20:37	JARU	1100114
2024-386941	10/12/2024 15:19	11/12/2024 02:37	MONTE NEGRO	1101401
2024-387053	10/12/2024 15:27	10/12/2024 19:09	PORTO VELHO	1100205
2024-386979	10/12/2024 15:40	10/12/2024 17:58	PORTO VELHO	1100205
2024-386993	10/12/2024 15:55	11/12/2024 02:00	MONTE NEGRO	1101401
2024-386993	10/12/2024 15:55	11/12/2024 02:00	MONTE NEGRO	1101401
2024-386993	10/12/2024 15:55	11/12/2024 02:00	MONTE NEGRO	1101401
2024-386995	10/12/2024 15:56	10/12/2024 21:07	CUJUBIM	1100940
2024-386996	10/12/2024 15:57	11/12/2024 08:34	PIMENTA BUENO	1100189
2024-387003	10/12/2024 16:03	10/12/2024 17:35	SAO FRANCISCO	1101492
2024-387007	10/12/2024 16:07	14/12/2024 14:49	VILHENA	1100304
2024-386955	10/12/2024 16:07	11/12/2024 10:52	ARIQUEMES	1100023
2024-387013	10/12/2024 16:10	10/12/2024 21:17	VILHENA	1100304
2024-387015	10/12/2024 16:14	11/12/2024 09:09	CORUMBIARA	1100072
2024-387020	10/12/2024 16:18	11/12/2024 14:32	ALTO ALEGRE	1100379
2024-387028	10/12/2024 16:25	10/12/2024 21:02	COLORADO DOESTE	1100064
2024-386958	10/12/2024 16:25	10/12/2024 20:41	CACOAL	1100049
2024-386960	10/12/2024 16:34	11/12/2024 09:16	CORUMBIARA	1100072
2024-387130	10/12/2024 16:41	10/12/2024 18:41	PORTO VELHO	1100205
2024-387072	10/12/2024 16:52	11/12/2024 12:40	PORTO VELHO	1100205
2024-386966	10/12/2024 16:55	11/12/2024 17:05	PRESIDENTE MEDICI	1100254
2024-387082	10/12/2024 17:04	10/12/2024 18:32	CACOAL	1100049
2024-387141	10/12/2024 17:13	11/12/2024 00:00	ALTO PARAISO	1100403
2024-387710	10/12/2024 17:14	12/12/2024 01:32	VILHENA	1100304
2024-387156	10/12/2024 17:19	11/12/2024 03:18	ARIQUEMES	1100023
2024-387197	10/12/2024 17:20	10/12/2024 17:25	MACHADINHO	1100130
2024-387165	10/12/2024 17:22	11/12/2024 16:37	VILHENA	1100304
2024-387207	10/12/2024 17:50	11/12/2024 08:58	COLORADO DOESTE	1100064
2024-387014	10/12/2024 18:00	10/12/2024 23:20	VILHENA	1100304
2024-387247	10/12/2024 18:13	11/12/2024 08:45	CASTANHEIRAS	1100908
2024-387260	10/12/2024 18:33	10/12/2024 23:45	MACHADINHO	1100130
2024-387288	10/12/2024 18:38	11/12/2024 10:24	VILHENA	1100304

ENERGISA RONDÔNIA - DISTRIBUIDORA DE ENERGIA S.A.

Av. dos Imigrantes, nº 4.137 - bairro Industrial

Porto Velho (RO) CEP: 76821-063

05.914.650/0001-66 2556637

(69) 3216 4000 | Fax. (69) 3222-8720 | www.energisa.com.br





2024-387376	10/12/2024 20:57	10/12/2024 21:07	CACOAL	1100049
2024-387376	10/12/2024 20:57	10/12/2024 21:07	CACOAL	1100049
2024-387376	10/12/2024 20:57	10/12/2024 21:07	CACOAL	1100049
2024-387376	10/12/2024 20:57	10/12/2024 21:07	CACOAL	1100049
2024-387376	10/12/2024 20:57	10/12/2024 21:07	CACOAL	1100049
2024-387376	10/12/2024 20:57	10/12/2024 21:07	CACOAL	1100049
2024-387376	10/12/2024 20:57	10/12/2024 21:07	CACOAL	1100049
2024-387376	10/12/2024 20:57	10/12/2024 21:07	CACOAL	1100049
2024-387376	10/12/2024 20:57	10/12/2024 21:07	CACOAL	1100049
2024-387376	10/12/2024 20:57	10/12/2024 21:07	CACOAL	1100049
2024-387376	10/12/2024 20:57	10/12/2024 21:07	CACOAL	1100049
2024-387376	10/12/2024 20:57	10/12/2024 21:07	CACOAL	1100049
2024-387376	10/12/2024 20:57	10/12/2024 21:07	CACOAL	1100049
2024-387376	10/12/2024 20:57	10/12/2024 21:07	CACOAL	1100049
2024-387376	10/12/2024 20:57	10/12/2024 21:07	CACOAL	1100049
2024-387376	10/12/2024 20:57	10/12/2024 21:07	CACOAL	1100049
2024-387376	10/12/2024 20:57	10/12/2024 21:07	CACOAL	1100049
2024-387376	10/12/2024 20:57	10/12/2024 21:07	CACOAL	1100049
2024-387376	10/12/2024 20:57	10/12/2024 21:07	CACOAL	1100049
2024-387376	10/12/2024 20:57	10/12/2024 21:07	CACOAL	1100049
2024-387376	10/12/2024 20:57	10/12/2024 21:07	CACOAL	1100049
2024-387376	10/12/2024 20:57	10/12/2024 21:07	CACOAL	1100049
2024-387376	10/12/2024 20:57	10/12/2024 21:07	CACOAL	1100049
2024-387376	10/12/2024 20:57	10/12/2024 21:07	CACOAL	1100049
2024-387376	10/12/2024 20:57	10/12/2024 21:07	CACOAL	1100049
2024-387376	10/12/2024 20:57	10/12/2024 21:07	CACOAL	1100049
2024-387376	10/12/2024 20:57	10/12/2024 21:07	CACOAL	1100049
2024-387376	10/12/2024 20:57	10/12/2024 21:07	CACOAL	1100049
2024-387376	10/12/2024 20:57	10/12/2024 21:07	CACOAL	1100049
2024-387376	10/12/2024 20:57	10/12/2024 21:07	CACOAL	1100049
2024-387376	10/12/2024 20:57	10/12/2024 21:07	CACOAL	1100049
2024-387376	10/12/2024 20:57	10/12/2024 21:07	CACOAL	1100049
2024-387376	10/12/2024 20:57	10/12/2024 21:07	CACOAL	1100049
2024-387376	10/12/2024 20:57	10/12/2024 21:07	CACOAL	1100049
2024-387376	10/12/2024 20:57	10/12/2024 21:07	CACOAL	1100049
2024-387376	10/12/2024 20:57	10/12/2024 21:07	CACOAL	1100049
2024-387376	10/12/2024 20:57	10/12/2024 21:07	CACOAL	1100049
2024-387376	10/12/2024 20:57	10/12/2024 21:07	CACOAL	1100049

2024-387376	10/12/2024 20:57	10/12/2024 21:07	CACOAL	1100049
2024-387376	10/12/2024 20:57	10/12/2024 21:07	CACOAL	1100049
2024-387376	10/12/2024 20:57	10/12/2024 21:07	CACOAL	1100049
2024-387376	10/12/2024 20:57	10/12/2024 21:07	CACOAL	1100049
2024-387376	10/12/2024 20:57	10/12/2024 21:07	CACOAL	1100049
2024-387376	10/12/2024 20:57	10/12/2024 21:07	CACOAL	1100049
2024-387376	10/12/2024 20:57	10/12/2024 21:07	CACOAL	1100049
2024-387376	10/12/2024 20:57	10/12/2024 21:07	CACOAL	1100049
2024-387376	10/12/2024 20:57	10/12/2024 21:07	CACOAL	1100049
2024-387376	10/12/2024 20:57	10/12/2024 21:07	CACOAL	1100049
2024-387376	10/12/2024 20:57	10/12/2024 21:07	CACOAL	1100049
2024-387376	10/12/2024 20:57	10/12/2024 21:07	CACOAL	1100049
2024-387376	10/12/2024 20:57	10/12/2024 21:07	CACOAL	1100049
2024-387376	10/12/2024 20:57	10/12/2024 21:07	CACOAL	1100049
2024-387376	10/12/2024 20:57	10/12/2024 21:07	CACOAL	1100049
2024-387376	10/12/2024 20:57	10/12/2024 21:07	CACOAL	1100049
2024-387376	10/12/2024 20:57	10/12/2024 21:07	CACOAL	1100049
2024-387376	10/12/2024 20:57	10/12/2024 21:07	CACOAL	1100049
2024-387376	10/12/2024 20:57	10/12/2024 21:07	CACOAL	1100049
2024-387376	10/12/2024 20:57	10/12/2024 21:07	CACOAL	1100049
2024-387376	10/12/2024 20:57	10/12/2024 21:07	CACOAL	1100049
2024-387376	10/12/2024 20:57	10/12/2024 21:07	CACOAL	1100049
2024-387376	10/12/2024 20:57	10/12/2024 21:07	CACOAL	1100049
2024-387376	10/12/2024 20:57	10/12/2024 21:07	CACOAL	1100049
2024-387376	10/12/2024 20:57	10/12/2024 21:07	CACOAL	1100049
2024-387376	10/12/2024 20:57	10/12/2024 21:07	CACOAL	1100049
2024-387376	10/12/2024 20:57	10/12/2024 21:07	CACOAL	1100049
2024-387376	10/12/2024 20:57	10/12/2024 21:07	CACOAL	1100049
2024-387376	10/12/2024 20:57	10/12/2024 21:07	CACOAL	1100049
2024-387376	10/12/2024 20:57	10/12/2024 21:07	CACOAL	1100049
2024-387376	10/12/2024 20:57	10/12/2024 21:07	CACOAL	1100049
2024-387376	10/12/2024 20:57	10/12/2024 21:07	CACOAL	1100049
2024-387376	10/12/2024 20:57	10/12/2024 21:07	CACOAL	1100049
2024-387376	10/12/2024 20:57	10/12/2024 21:07	CACOAL	1100049
2024-387376	10/12/2024 20:57	10/12/2024 21:07	CACOAL	1100049
2024-387376	10/12/2024 20:57	10/12/2024 21:07	CACOAL	1100049
2024-387376	10/12/2024 20:57	10/12/2024 21:07	CACOAL	1100049
2024-387376	10/12/2024 20:57	10/12/2024 21:07	CACOAL	1100049
2024-387583	10/12/2024 21:09	11/12/2024 10:27	CABIXI	1100031
2024-388236	10/12/2024 21:13	11/12/2024 14:45	COLORADO DOESTE	1100064
2024-387593	10/12/2024 21:24	10/12/2024 23:08	PRESIDENTE MEDICI	1100254
2024-387594	10/12/2024 21:27	11/12/2024 07:25	PRESIDENTE MEDICI	1100254

ENERGISA RONDÔNIA - DISTRIBUIDORA DE ENERGIA S.A.

Av. dos Imigrantes, nº 4.137 - bairro Industrial

Porto Velho (RO) CEP: 76821-063

05.914.650/0001-66 2556637

(69) 3216 4000 | Fax. (69) 3222-8720 | [www.energisa.com.br](http://www.energisa.com.br)

2024-387620	10/12/2024 21:29	11/12/2024 08:25	PRESIDENTE MEDICI	1100254
2024-387592	10/12/2024 21:29	12/12/2024 19:16	VILHENA	1100304
2024-387596	10/12/2024 21:30	11/12/2024 10:55	PRESIDENTE MEDICI	1100254
2024-387424	10/12/2024 21:47	11/12/2024 10:28	COSTA MARQUES	1100080
2024-387424	10/12/2024 21:47	11/12/2024 10:28	COSTA MARQUES	1100080
2024-387424	10/12/2024 21:47	11/12/2024 10:28	COSTA MARQUES	1100080
2024-387615	10/12/2024 22:04	11/12/2024 13:38	PIMENTA BUENO	1100189
2024-387687	11/12/2024 02:48	11/12/2024 07:37	VILHENA	1100304
2024-387386	11/12/2024 02:50	11/12/2024 17:47	CACOAL	1100049
2024-387386	11/12/2024 02:50	11/12/2024 17:47	CACOAL	1100049
2024-387386	11/12/2024 02:50	11/12/2024 17:47	CACOAL	1100049
2024-388012	11/12/2024 04:04	11/12/2024 15:09	CEREJEIRAS	1100056
2024-387709	11/12/2024 04:39	11/12/2024 11:44	ESPIGAO DOESTE	1100098
2024-387727	11/12/2024 04:47	11/12/2024 15:32	PRESIDENTE MEDICI	1100254
2024-387744	11/12/2024 05:23	11/12/2024 09:40	VILHENA	1100304
2024-387744	11/12/2024 05:23	11/12/2024 09:40	VILHENA	1100304
2024-387735	11/12/2024 05:54	11/12/2024 15:30	CACOAL	1100049
2024-387736	11/12/2024 05:56	11/12/2024 10:53	VILHENA	1100304
2024-387747	11/12/2024 06:09	11/12/2024 20:00	PIMENTEIRAS	1101468
2024-387755	11/12/2024 06:19	11/12/2024 10:19	PRESIDENTE MEDICI	1100254
2024-387713	11/12/2024 06:24	11/12/2024 18:38	CEREJEIRAS	1100056
2024-387753	11/12/2024 06:27	11/12/2024 14:44	ARIQUEMES	1100023
2024-387768	11/12/2024 06:49	11/12/2024 15:23	GOVERNADOR JORGE TEIXEIRA	1101005
2024-387635	11/12/2024 06:57	11/12/2024 13:16	PIMENTA BUENO	1100189
2024-387772	11/12/2024 06:57	11/12/2024 12:10	VILHENA	1100304
2024-387834	11/12/2024 06:58	11/12/2024 18:37	ALTA FLORESTA	1100015
2024-387775	11/12/2024 07:00	11/12/2024 16:57	CACOAL	1100049
2024-388487	11/12/2024 07:03	12/12/2024 13:29	ESPIGAO DOESTE	1100098
2024-387781	11/12/2024 07:12	11/12/2024 19:05	VILHENA	1100304
2024-387782	11/12/2024 07:19	11/12/2024 17:33	CACOAL	1100049
2024-387793	11/12/2024 07:24	11/12/2024 19:38	CORUMBIARA	1100072
2024-387793	11/12/2024 07:24	11/12/2024 19:38	CORUMBIARA	1100072
2024-387793	11/12/2024 07:24	11/12/2024 19:38	CORUMBIARA	1100072
2024-387793	11/12/2024 07:24	11/12/2024 19:38	CORUMBIARA	1100072
2024-387793	11/12/2024 07:24	11/12/2024 19:38	CORUMBIARA	1100072
2024-387793	11/12/2024 07:24	11/12/2024 19:38	CORUMBIARA	1100072
2024-387790	11/12/2024 07:37	11/12/2024 18:02	ESPIGAO DOESTE	1100098
2024-387796	11/12/2024 07:48	12/12/2024 23:51	ARIQUEMES	1100023
2024-387799	11/12/2024 07:54	13/12/2024 12:32	PORTO VELHO	1100205
2024-387800	11/12/2024 07:55	11/12/2024 11:40	SANTA LUZIA	1100296
2024-388231	11/12/2024 07:56	11/12/2024 14:08	CORUMBIARA	1100072

ENERGISA RONDÔNIA - DISTRIBUIDORA DE ENERGIA S.A.

Av. dos Imigrantes, nº 4.137 - bairro Industrial

Porto Velho (RO) CEP: 76821-063

05.914.650/0001-66 2556637

(69) 3216 4000 | Fax. (69) 3222-8720 | [www.energisa.com.br](http://www.energisa.com.br)

2024-387812	11/12/2024 08:07	11/12/2024 15:40	CORUMBIARA	1100072
2024-388233	11/12/2024 08:07	11/12/2024 14:32	CORUMBIARA	1100072
2024-387815	11/12/2024 08:10	11/12/2024 17:31	CACOAL	1100049
2024-387815	11/12/2024 08:10	11/12/2024 17:31	CACOAL	1100049
2024-387815	11/12/2024 08:10	11/12/2024 17:31	CACOAL	1100049
2024-387818	11/12/2024 08:11	12/12/2024 09:57	VILHENA	1100304
2024-387870	11/12/2024 08:18	12/12/2024 16:00	VILHENA	1100304
2024-387868	11/12/2024 08:18	11/12/2024 14:06	CAMPO NOVO	1100700
2024-387879	11/12/2024 08:20	11/12/2024 13:53	SANTA LUZIA	1100296
2024-387891	11/12/2024 08:25	11/12/2024 16:09	PRESIDENTE MEDICI	1100254
2024-387900	11/12/2024 08:32	11/12/2024 09:36	PRESIDENTE MEDICI	1100254
2024-388014	11/12/2024 08:32	11/12/2024 18:03	VILHENA	1100304
2024-388014	11/12/2024 08:32	11/12/2024 18:03	VILHENA	1100304
2024-387906	11/12/2024 08:34	11/12/2024 11:48	CACOAL	1100049
2024-387906	11/12/2024 08:34	11/12/2024 11:48	CACOAL	1100049
2024-387906	11/12/2024 08:34	11/12/2024 11:48	CACOAL	1100049
2024-387906	11/12/2024 08:34	11/12/2024 11:48	CACOAL	1100049
2024-387906	11/12/2024 08:34	11/12/2024 11:48	CACOAL	1100049
2024-387911	11/12/2024 08:38	11/12/2024 13:41	COSTA MARQUES	1100080
2024-387922	11/12/2024 08:43	11/12/2024 16:40	COSTA MARQUES	1100080
2024-387859	11/12/2024 08:49	12/12/2024 16:34	ALTO PARAISO	1100403
2024-387941	11/12/2024 08:50	12/12/2024 01:23	CACOAL	1100049
2024-388010	11/12/2024 08:57	12/12/2024 01:31	PIMENTEIRAS	1101468
2025-4399	11/12/2024 09:15	12/12/2024 17:55	SERINGUEIRAS	1101500
2024-388000	11/12/2024 09:16	11/12/2024 12:54	CABIXI	1100031
2024-388230	11/12/2024 09:19	11/12/2024 13:30	CORUMBIARA	1100072
2024-388035	11/12/2024 09:26	11/12/2024 15:37	CABIXI	1100031
2024-388037	11/12/2024 09:28	11/12/2024 11:20	PRESIDENTE MEDICI	1100254
2024-388260	11/12/2024 09:40	12/12/2024 09:25	PRESIDENTE MEDICI	1100254
2024-388054	11/12/2024 09:40	11/12/2024 14:45	CASTANHEIRAS	1100908
2024-388059	11/12/2024 09:47	11/12/2024 20:24	NOVA MAMORE	1100338
2024-388062	11/12/2024 09:49	11/12/2024 11:17	COLORADO DOESTE	1100064
2024-388723	11/12/2024 09:56	11/12/2024 20:25	CACOAL	1100049
2024-388071	11/12/2024 09:57	11/12/2024 16:15	PRESIDENTE MEDICI	1100254
2024-388089	11/12/2024 10:11	12/12/2024 15:00	PRESIDENTE MEDICI	1100254
2024-388261	11/12/2024 10:20	11/12/2024 18:44	PRESIDENTE MEDICI	1100254
2024-388114	11/12/2024 10:32	12/12/2024 11:37	VILHENA	1100304
2024-388116	11/12/2024 10:35	11/12/2024 15:50	PIMENTA BUENO	1100189
2024-388460	11/12/2024 10:39	12/12/2024 11:30	CAMPO NOVO	1100700
2024-388147	11/12/2024 10:40	11/12/2024 14:45	PRESIDENTE MEDICI	1100254
2024-388150	11/12/2024 10:43	11/12/2024 23:07	JI PARANA	1100122

ENERGISA RONDÔNIA - DISTRIBUIDORA DE ENERGIA S.A.

Av. dos Imigrantes, nº 4.137 - bairro Industrial

Porto Velho (RO) CEP: 76821-063

05.914.650/0001-66 2556637

(69) 3216 4000 | Fax. (69) 3222-8720 | www.energisa.com.br



2024-388154	11/12/2024 10:47	11/12/2024 22:03	ROLIM DE MOURA	1100288
2024-388194	11/12/2024 11:12	11/12/2024 20:25	COLORADO DOESTE	1100064
2024-388461	11/12/2024 11:15	12/12/2024 10:26	CAMPO NOVO	1100700
2024-388241	11/12/2024 11:43	11/12/2024 12:48	VILHENA	1100304
2024-388297	11/12/2024 11:46	11/12/2024 19:45	JARU	1100114
2024-388297	11/12/2024 11:46	11/12/2024 19:45	JARU	1100114
2024-388276	11/12/2024 12:18	11/12/2024 20:08	ARIQUEMES	1100023
2024-388305	11/12/2024 12:46	11/12/2024 15:09	GUAJARA MIRIM	1100106
2024-388349	11/12/2024 12:50	11/12/2024 17:50	VILHENA	1100304
2024-388320	11/12/2024 13:03	12/12/2024 09:12	NOVA BRASILANDIA	1100148
2024-388324	11/12/2024 13:10	12/12/2024 12:45	CORUMBIARA	1100072
2024-388325	11/12/2024 13:15	11/12/2024 17:32	JI PARANA	1100122
2024-388326	11/12/2024 13:15	11/12/2024 15:04	SAO MIGUEL	1100320
2024-388348	11/12/2024 13:17	11/12/2024 22:00	PRESIDENTE MEDICI	1100254
2024-388350	11/12/2024 13:19	12/12/2024 01:32	ARIQUEMES	1100023
2024-388355	11/12/2024 13:25	11/12/2024 17:41	CAMPO NOVO	1100700
2024-388355	11/12/2024 13:25	11/12/2024 17:41	CAMPO NOVO	1100700
2024-388355	11/12/2024 13:25	11/12/2024 17:41	CAMPO NOVO	1100700
2024-388183	11/12/2024 13:32	11/12/2024 17:34	SERINGUEIRAS	1101500
2024-388372	11/12/2024 13:52	12/12/2024 00:34	MONTE NEGRO	1101401
2024-388380	11/12/2024 14:01	11/12/2024 18:03	COSTA MARQUES	1100080
2024-388381	11/12/2024 14:01	11/12/2024 17:25	PORTO VELHO	1100205
2024-388381	11/12/2024 14:01	11/12/2024 17:25	PORTO VELHO	1100205
2024-388388	11/12/2024 14:05	11/12/2024 18:10	PRESIDENTE MEDICI	1100254
2024-388724	11/12/2024 14:13	11/12/2024 20:33	CACOAL	1100049
2024-388441	11/12/2024 14:15	12/12/2024 17:30	PORTO VELHO	1100205
2024-389155	11/12/2024 14:22	12/12/2024 09:41	SAO FELIPE	1101484
2024-388408	11/12/2024 14:27	11/12/2024 16:40	CACOAL	1100049
2024-388442	11/12/2024 14:32	12/12/2024 15:57	ALTO ALEGRE	1100379
2024-388445	11/12/2024 14:34	12/12/2024 14:09	CACOAL	1100049
2024-388486	11/12/2024 15:06	13/12/2024 09:47	OURO PRETO DOESTE	1100155
2024-388518	11/12/2024 15:31	12/12/2024 11:09	COSTA MARQUES	1100080
2024-389494	11/12/2024 15:34	12/12/2024 08:10	ANARI	1101757
2024-389494	11/12/2024 15:34	12/12/2024 08:10	ANARI	1101757
2024-388514	11/12/2024 15:52	12/12/2024 16:28	CACOAL	1100049
2024-388525	11/12/2024 16:08	11/12/2024 22:30	SAO MIGUEL	1100320
2024-388568	11/12/2024 16:11	11/12/2024 20:26	MONTE NEGRO	1101401
2024-388583	11/12/2024 16:23	11/12/2024 17:40	ALVORADA DOESTE	1100346
2024-388856	11/12/2024 16:26	12/12/2024 19:21	NOVO HORIZONTE	1100502
2024-388869	11/12/2024 16:36	13/12/2024 10:29	VILHENA	1100304
2024-388603	11/12/2024 16:37	12/12/2024 12:30	NOVA MAMORE	1100338

ENERGISA RONDÔNIA - DISTRIBUIDORA DE ENERGIA S.A.

Av. dos Imigrantes, nº 4.137 - bairro Industrial

Porto Velho (RO) CEP: 76821-063

05.914.650/0001-66 2556637

(69) 3216 4000 | Fax. (69) 3222-8720 | [www.energisa.com.br](http://www.energisa.com.br)

2024-388841	11/12/2024 16:41	12/12/2024 17:53	CHUPINGUAIA	1100924
2024-388611	11/12/2024 16:43	12/12/2024 12:11	COSTA MARQUES	1100080
2024-388627	11/12/2024 16:44	15/12/2024 10:40	BURITIS	1100452
2024-388615	11/12/2024 16:51	11/12/2024 20:05	ALTA FLORESTA	1100015
2024-388640	11/12/2024 17:03	11/12/2024 21:27	SAO FRANCISCO	1101492
2024-388647	11/12/2024 17:14	13/12/2024 07:07	VILHENA	1100304
2024-388653	11/12/2024 17:23	12/12/2024 01:11	PORTO VELHO	1100205
2024-388661	11/12/2024 17:30	11/12/2024 20:56	CACOAL	1100049
2024-388668	11/12/2024 17:36	12/12/2024 16:52	OURO PRETO DOESTE	1100155
2024-388689	11/12/2024 17:58	11/12/2024 20:03	CUJUBIM	1100940
2024-388692	11/12/2024 18:02	11/12/2024 19:18	PRESIDENTE MEDICI	1100254
2024-388967	11/12/2024 18:05	12/12/2024 16:10	MINISTRO ANDREAZZA	1101203
2024-388546	11/12/2024 18:06	12/12/2024 11:25	CUJUBIM	1100940
2024-388834	11/12/2024 18:09	11/12/2024 22:24	VILHENA	1100304
2024-389111	11/12/2024 18:17	12/12/2024 12:19	CUJUBIM	1100940
2024-388847	11/12/2024 18:17	11/12/2024 20:44	CACOAL	1100049
2024-388739	11/12/2024 18:22	12/12/2024 12:30	PORTO VELHO	1100205
2024-388761	11/12/2024 18:36	12/12/2024 11:27	CACOAL	1100049
2024-388962	11/12/2024 18:37	12/12/2024 07:59	CUJUBIM	1100940
2024-389306	11/12/2024 18:54	12/12/2024 14:10	NOVA UNIAO	1101435
2024-388782	11/12/2024 18:55	11/12/2024 21:30	ESPIGAO DOESTE	1100098
2024-388784	11/12/2024 18:55	12/12/2024 08:18	JI PARANA	1100122
2024-388697	11/12/2024 18:57	12/12/2024 11:08	ITAPUA DO OESTE	1101104
2024-388697	11/12/2024 18:57	12/12/2024 11:08	ITAPUA DO OESTE	1101104
2024-388697	11/12/2024 18:57	12/12/2024 11:08	ITAPUA DO OESTE	1101104
2024-388697	11/12/2024 18:57	12/12/2024 11:08	ITAPUA DO OESTE	1101104
2024-388792	11/12/2024 19:01	12/12/2024 12:58	ALTO PARAISO	1100403
2024-388795	11/12/2024 19:02	11/12/2024 20:43	ALTA FLORESTA	1100015
2024-388719	11/12/2024 19:13	11/12/2024 19:59	ITAPUA DO OESTE	1101104
2024-388719	11/12/2024 19:13	11/12/2024 19:59	ITAPUA DO OESTE	1101104
2024-388823	11/12/2024 19:24	12/12/2024 12:37	VILHENA	1100304
2024-388879	11/12/2024 19:49	12/12/2024 10:15	CACOAL	1100049
2024-388879	11/12/2024 19:49	12/12/2024 10:15	CACOAL	1100049
2024-389115	11/12/2024 20:12	12/12/2024 15:46	JARU	1100114
2024-388908	11/12/2024 20:28	12/12/2024 01:12	ALTO PARAISO	1100403
2024-388908	11/12/2024 20:28	12/12/2024 01:12	ALTO PARAISO	1100403
2024-388909	11/12/2024 20:29	11/12/2024 23:08	VILHENA	1100304
2024-388913	11/12/2024 20:34	12/12/2024 08:30	ALTO PARAISO	1100403
2024-388913	11/12/2024 20:34	12/12/2024 08:30	ALTO PARAISO	1100403
2024-389128	11/12/2024 20:36	12/12/2024 04:16	VILHENA	1100304
2024-388917	11/12/2024 20:39	12/12/2024 08:56	VILHENA	1100304

ENERGISA RONDÔNIA - DISTRIBUIDORA DE ENERGIA S.A.

Av. dos Imigrantes, nº 4.137 - bairro Industrial

Porto Velho (RO) CEP: 76821-063

05.914.650/0001-66 2556637

(69) 3216 4000 | Fax. (69) 3222-8720 | [www.energisa.com.br](http://www.energisa.com.br)

2024-388942	11/12/2024 20:45	12/12/2024 06:46	JI PARANA	1100122
2024-388936	11/12/2024 20:50	12/12/2024 18:28	CACOAL	1100049
2024-388987	11/12/2024 21:11	12/12/2024 11:00	PORTO VELHO	1100205
2024-388998	11/12/2024 21:19	12/12/2024 02:12	JI PARANA	1100122
2024-389000	11/12/2024 21:27	11/12/2024 23:43	CACOAL	1100049
2024-388968	11/12/2024 21:28	12/12/2024 10:41	ALVORADA DOESTE	1100346
2024-388968	11/12/2024 21:28	12/12/2024 10:41	ALVORADA DOESTE	1100346
2024-388969	11/12/2024 21:32	12/12/2024 01:43	JI PARANA	1100122
2024-388969	11/12/2024 21:32	12/12/2024 01:43	JI PARANA	1100122
2024-388969	11/12/2024 21:32	12/12/2024 01:43	JI PARANA	1100122
2024-388969	11/12/2024 21:32	12/12/2024 01:43	JI PARANA	1100122
2024-388969	11/12/2024 21:32	12/12/2024 01:43	JI PARANA	1100122
2024-389012	11/12/2024 21:37	12/12/2024 10:03	CACOAL	1100049
2024-389028	11/12/2024 21:52	12/12/2024 10:47	ROLIM DE MOURA	1100288
2024-388974	11/12/2024 22:03	12/12/2024 09:45	JI PARANA	1100122
2024-389036	11/12/2024 22:03	13/12/2024 14:15	PIMENTA BUENO	1100189
2024-389037	11/12/2024 22:03	12/12/2024 10:10	ALTO PARAISO	1100403
2024-389108	11/12/2024 22:16	12/12/2024 10:25	ALTO PARAISO	1100403
2024-389108	11/12/2024 22:16	12/12/2024 10:25	ALTO PARAISO	1100403
2024-389052	11/12/2024 22:18	12/12/2024 15:02	PIMENTA BUENO	1100189
2024-389059	11/12/2024 22:30	13/12/2024 14:49	ALTO PARAISO	1100403
2024-389096	11/12/2024 23:02	12/12/2024 14:54	PORTO VELHO	1100205
2024-388982	11/12/2024 23:06	12/12/2024 04:21	NOVA UNIAO	1101435
2024-388982	11/12/2024 23:06	12/12/2024 04:21	NOVA UNIAO	1101435
2024-388982	11/12/2024 23:06	12/12/2024 04:21	NOVA UNIAO	1101435
2024-388982	11/12/2024 23:06	12/12/2024 04:21	NOVA UNIAO	1101435
2024-388982	11/12/2024 23:06	12/12/2024 04:21	NOVA UNIAO	1101435
2024-389099	11/12/2024 23:07	12/12/2024 15:03	SAO FRANCISCO	1101492
2024-389104	11/12/2024 23:12	12/12/2024 13:33	CORUMBIARA	1100072
2024-389105	11/12/2024 23:35	12/12/2024 01:37	JI PARANA	1100122
2024-389132	12/12/2024 00:01	12/12/2024 01:35	PORTO VELHO	1100205
2024-389138	12/12/2024 00:09	12/12/2024 17:37	URUPA	1101708
2024-389147	12/12/2024 01:35	12/12/2024 15:21	PIMENTA BUENO	1100189
2024-389158	12/12/2024 04:27	12/12/2024 10:46	CORUMBIARA	1100072
2024-389160	12/12/2024 04:50	12/12/2024 10:18	PRESIDENTE MEDICI	1100254
2024-389163	12/12/2024 05:18	13/12/2024 11:53	PIMENTA BUENO	1100189
2024-389164	12/12/2024 05:21	12/12/2024 15:42	CUJUBIM	1100940
2024-389173	12/12/2024 05:42	12/12/2024 16:36	CUJUBIM	1100940
2024-389576	12/12/2024 05:49	12/12/2024 16:09	JI PARANA	1100122
2024-389197	12/12/2024 06:16	12/12/2024 23:05	PIMENTA BUENO	1100189
2024-389200	12/12/2024 06:24	12/12/2024 08:50	ROLIM DE MOURA	1100288

ENERGISA RONDÔNIA - DISTRIBUIDORA DE ENERGIA S.A.

Av. dos Imigrantes, nº 4.137 - bairro Industrial

Porto Velho (RO) CEP: 76821-063

05.914.650/0001-66 2556637

(69) 3216 4000 | Fax. (69) 3222-8720 | [www.energisa.com.br](http://www.energisa.com.br)

2024-389236	12/12/2024 06:36	12/12/2024 10:12	TEIXEIROPOLIS	1101559
2024-389207	12/12/2024 06:40	12/12/2024 14:34	PORTO VELHO	1100205
2024-389119	12/12/2024 06:44	13/12/2024 01:25	ARIQUEMES	1100023
2024-389119	12/12/2024 06:44	13/12/2024 01:25	ARIQUEMES	1100023
2024-389119	12/12/2024 06:44	13/12/2024 01:25	ARIQUEMES	1100023
2024-387888	12/12/2024 06:44	12/12/2024 10:00	URUPA	1101708
2024-389123	12/12/2024 06:45	12/12/2024 11:50	PIMENTA BUENO	1100189
2024-389123	12/12/2024 06:45	12/12/2024 11:50	PIMENTA BUENO	1100189
2024-390188	12/12/2024 06:46	12/12/2024 21:22	CUJUBIM	1100940
2024-390188	12/12/2024 06:46	12/12/2024 21:22	CUJUBIM	1100940
2024-389208	12/12/2024 06:48	12/12/2024 15:23	CHUPINGUAIA	1100924
2024-389229	12/12/2024 06:49	12/12/2024 15:20	PIMENTEIRAS	1101468
2024-389979	12/12/2024 06:53	13/12/2024 14:54	PORTO VELHO	1100205
2024-389814	12/12/2024 07:02	12/12/2024 22:58	VILHENA	1100304
2024-389211	12/12/2024 07:05	12/12/2024 15:02	ALTO ALEGRE	1100379
2024-389276	12/12/2024 07:22	12/12/2024 22:37	GUAJARA MIRIM	1100106
2024-389245	12/12/2024 07:30	13/12/2024 07:50	NOVA MAMORE	1100338
2024-389246	12/12/2024 07:34	12/12/2024 15:05	JI PARANA	1100122
2024-389733	12/12/2024 07:35	13/12/2024 14:08	VILHENA	1100304
2024-389252	12/12/2024 07:36	13/12/2024 16:15	ALTO PARAISO	1100403
2024-389253	12/12/2024 07:36	13/12/2024 01:00	ARIQUEMES	1100023
2024-389405	12/12/2024 07:38	12/12/2024 17:25	ALTO PARAISO	1100403
2024-389967	12/12/2024 07:38	12/12/2024 21:04	PORTO VELHO	1100205
2024-389967	12/12/2024 07:38	12/12/2024 21:04	PORTO VELHO	1100205
2024-389908	12/12/2024 07:41	12/12/2024 19:22	SAO FRANCISCO	1101492
2024-388907	12/12/2024 07:42	13/12/2024 10:41	MACHADINHO	1100130
2024-389255	12/12/2024 07:42	12/12/2024 10:10	ALTA FLORESTA	1100015
2024-389846	12/12/2024 07:45	12/12/2024 22:20	ALTO PARAISO	1100403
2024-389732	12/12/2024 07:50	13/12/2024 15:40	VILHENA	1100304
2024-388820	12/12/2024 07:59	13/12/2024 14:31	VILHENA	1100304
2025-9516	12/12/2024 08:00	12/12/2024 23:18	COSTA MARQUES	1100080
2024-389269	12/12/2024 08:02	12/12/2024 15:45	ROLIM DE MOURA	1100288
2024-389987	12/12/2024 08:03	12/12/2024 20:54	ARIQUEMES	1100023
2024-389987	12/12/2024 08:03	12/12/2024 20:54	ARIQUEMES	1100023
2024-389987	12/12/2024 08:03	12/12/2024 20:54	ARIQUEMES	1100023
2024-389274	12/12/2024 08:08	12/12/2024 15:49	ALTO PARAISO	1100403
2024-389284	12/12/2024 08:13	12/12/2024 14:25	CANDEIAS DO JAMARI	1100809
2024-389284	12/12/2024 08:13	12/12/2024 14:25	CANDEIAS DO JAMARI	1100809
2024-389279	12/12/2024 08:14	12/12/2024 13:00	PORTO VELHO	1100205
2024-389280	12/12/2024 08:15	12/12/2024 16:00	COSTA MARQUES	1100080
2024-389283	12/12/2024 08:16	12/12/2024 22:55	NOVA UNIAO	1101435

ENERGISA RONDÔNIA - DISTRIBUIDORA DE ENERGIA S.A.

Av. dos Imigrantes, nº 4.137 - bairro Industrial

Porto Velho (RO) CEP: 76821-063

05.914.650/0001-66 2556637

(69) 3216 4000 | Fax. (69) 3222-8720 | www.energisa.com.br



2024-390370	12/12/2024 08:20	13/12/2024 01:01	JARU	1100114
2024-389614	12/12/2024 08:21	12/12/2024 16:30	PORTO VELHO	1100205
2024-389614	12/12/2024 08:21	12/12/2024 16:30	PORTO VELHO	1100205
2024-389293	12/12/2024 08:26	13/12/2024 12:45	PIMENTA BUENO	1100189
2024-389992	12/12/2024 08:35	13/12/2024 14:23	ALTO PARAISO	1100403
2024-391166	12/12/2024 08:41	13/12/2024 16:50	VILHENA	1100304
2024-389310	12/12/2024 08:42	12/12/2024 19:05	ITAPUA DO OESTE	1101104
2024-389461	12/12/2024 08:52	12/12/2024 14:31	CAMPO NOVO	1100700
2024-389461	12/12/2024 08:52	12/12/2024 14:31	CAMPO NOVO	1100700
2024-389461	12/12/2024 08:52	12/12/2024 14:31	CAMPO NOVO	1100700
2024-389333	12/12/2024 08:56	12/12/2024 15:22	JARU	1100114
2024-389333	12/12/2024 08:56	12/12/2024 15:22	JARU	1100114
2024-389333	12/12/2024 08:56	12/12/2024 15:22	JARU	1100114
2024-389333	12/12/2024 08:56	12/12/2024 15:22	JARU	1100114
2024-389333	12/12/2024 08:56	12/12/2024 15:22	JARU	1100114
2024-389333	12/12/2024 08:56	12/12/2024 15:22	JARU	1100114
2024-389333	12/12/2024 08:56	12/12/2024 15:22	JARU	1100114
2024-389333	12/12/2024 08:56	12/12/2024 15:22	JARU	1100114
2024-389333	12/12/2024 08:56	12/12/2024 15:22	JARU	1100114
2024-389333	12/12/2024 08:56	12/12/2024 15:22	JARU	1100114
2024-389333	12/12/2024 08:56	12/12/2024 15:22	JARU	1100114
2024-389333	12/12/2024 08:56	12/12/2024 15:22	JARU	1100114
2024-389333	12/12/2024 08:56	12/12/2024 15:22	JARU	1100114
2024-389333	12/12/2024 08:56	12/12/2024 15:22	JARU	1100114
2024-389333	12/12/2024 08:56	12/12/2024 15:22	JARU	1100114
2024-389333	12/12/2024 08:56	12/12/2024 15:22	JARU	1100114
2024-389333	12/12/2024 08:56	12/12/2024 15:22	JARU	1100114
2024-389333	12/12/2024 08:56	12/12/2024 15:22	JARU	1100114
2024-389333	12/12/2024 08:56	12/12/2024 15:22	JARU	1100114
2024-389333	12/12/2024 08:56	12/12/2024 15:22	JARU	1100114
2024-389333	12/12/2024 08:56	12/12/2024 15:22	JARU	1100114
2024-389333	12/12/2024 08:56	12/12/2024 15:22	JARU	1100114
2024-389333	12/12/2024 08:56	12/12/2024 15:22	JARU	1100114
2024-389333	12/12/2024 08:56	12/12/2024 15:22	JARU	1100114
2024-389820	12/12/2024 09:09	13/12/2024 09:09	CORUMBIARA	1100072
2024-389371	12/12/2024 09:11	13/12/2024 20:12	VILHENA	1100304
2024-390063	12/12/2024 09:11	13/12/2024 16:07	PIMENTA BUENO	1100189
2024-389374	12/12/2024 09:14	12/12/2024 22:20	MIRANTE DA SERRA	1101302
2024-389401	12/12/2024 09:14	12/12/2024 13:02	CACOAL	1100049
2024-389462	12/12/2024 09:22	12/12/2024 11:27	JI PARANA	1100122
2024-389462	12/12/2024 09:22	12/12/2024 11:27	JI PARANA	1100122
2024-389389	12/12/2024 09:26	13/12/2024 11:42	SAO FRANCISCO	1101492
2024-389654	12/12/2024 09:30	13/12/2024 11:47	CORUMBIARA	1100072
2024-389403	12/12/2024 09:36	14/12/2024 10:47	VILHENA	1100304
2024-390016	12/12/2024 09:36	12/12/2024 22:59	PIMENTA BUENO	1100189
2024-390016	12/12/2024 09:36	12/12/2024 22:59	PIMENTA BUENO	1100189
2024-390782	12/12/2024 09:37	13/12/2024 11:28	MACHADINHO	1100130
2024-389871	12/12/2024 09:39	12/12/2024 17:40	PIMENTA BUENO	1100189
2024-389478	12/12/2024 09:42	12/12/2024 15:48	VILHENA	1100304

2024-389471	12/12/2024 09:42	12/12/2024 11:45	PORTO VELHO	1100205
2024-389471	12/12/2024 09:42	12/12/2024 11:45	PORTO VELHO	1100205
2024-389471	12/12/2024 09:42	12/12/2024 11:45	PORTO VELHO	1100205
2024-389417	12/12/2024 09:46	13/12/2024 15:24	ALTO PARAISO	1100403
2024-389960	12/12/2024 10:05	13/12/2024 14:03	VILHENA	1100304
2024-389685	12/12/2024 10:11	13/12/2024 00:49	PIMENTA BUENO	1100189
2024-390203	12/12/2024 10:21	13/12/2024 11:30	ALTO PARAISO	1100403
2024-389489	12/12/2024 10:30	12/12/2024 17:39	SAO FRANCISCO	1101492
2024-390518	12/12/2024 10:30	13/12/2024 09:36	GUAJARA MIRIM	1100106
2024-389497	12/12/2024 10:42	12/12/2024 20:01	PIMENTEIRAS	1101468
2024-389545	12/12/2024 10:46	12/12/2024 18:30	CACOAL	1100049
2024-389524	12/12/2024 11:09	12/12/2024 18:46	CEREJEIRAS	1100056
2024-389484	12/12/2024 11:32	13/12/2024 09:05	COLORADO DOESTE	1100064
2024-389787	12/12/2024 11:32	12/12/2024 21:41	ITAPUA DO OESTE	1101104
2024-389588	12/12/2024 12:40	12/12/2024 14:15	CACOAL	1100049
2024-389870	12/12/2024 12:48	12/12/2024 19:49	MINISTRO ANDREAZZA	1101203
2024-390110	12/12/2024 13:04	12/12/2024 18:43	VILHENA	1100304
2024-389621	12/12/2024 13:11	12/12/2024 14:59	CACOAL	1100049
2024-390037	12/12/2024 13:35	13/12/2024 12:25	COSTA MARQUES	1100080
2024-389833	12/12/2024 13:47	12/12/2024 22:07	CACOAL	1100049
2024-389881	12/12/2024 14:13	12/12/2024 22:40	CUJUBIM	1100940
2024-389649	12/12/2024 14:15	13/12/2024 12:49	ALTA FLORESTA	1100015
2024-389653	12/12/2024 14:16	12/12/2024 22:46	ESPIGAO DOESTE	1100098
2024-390189	12/12/2024 14:34	12/12/2024 21:53	CUJUBIM	1100940
2024-390520	12/12/2024 14:40	13/12/2024 09:55	GUAJARA MIRIM	1100106
2024-390097	12/12/2024 14:43	13/12/2024 17:31	COSTA MARQUES	1100080
2024-389675	12/12/2024 14:49	12/12/2024 16:57	ARIQUEMES	1100023
2024-389911	12/12/2024 14:53	13/12/2024 00:42	VILHENA	1100304
2024-389688	12/12/2024 14:58	12/12/2024 16:45	OURO PRETO DOESTE	1100155
2024-390304	12/12/2024 15:24	13/12/2024 10:50	COSTA MARQUES	1100080
2024-389679	12/12/2024 15:28	12/12/2024 20:30	CACOAL	1100049
2024-389679	12/12/2024 15:28	12/12/2024 20:30	CACOAL	1100049
2024-389734	12/12/2024 15:32	13/12/2024 12:10	VILHENA	1100304
2024-389684	12/12/2024 16:05	12/12/2024 16:09	ALTA FLORESTA	1100015
2024-389682	12/12/2024 16:09	12/12/2024 18:09	NOVA BRASILANDIA	1100148
2024-389686	12/12/2024 16:19	13/12/2024 08:55	PORTO VELHO	1100205
2024-389897	12/12/2024 16:28	12/12/2024 19:41	CHUPINGUAIA	1100924
2024-390078	12/12/2024 16:40	12/12/2024 20:00	VILHENA	1100304
2024-390135	12/12/2024 17:01	12/12/2024 19:25	PORTO VELHO	1100205
2024-390135	12/12/2024 17:01	12/12/2024 19:25	PORTO VELHO	1100205
2024-390484	12/12/2024 17:09	13/12/2024 10:25	JARU	1100114

ENERGISA RONDÔNIA - DISTRIBUIDORA DE ENERGIA S.A.

Av. dos Imigrantes, nº 4.137 - bairro Industrial

Porto Velho (RO) CEP: 76821-063

05.914.650/0001-66 2556637

(69) 3216 4000 | Fax. (69) 3222-8720 | www.energisa.com.br

2024-390781	12/12/2024 17:16	13/12/2024 11:36	MACHADINHO	1100130
2024-390137	12/12/2024 17:24	13/12/2024 18:45	MACHADINHO	1100130
2024-390334	12/12/2024 17:32	12/12/2024 21:12	SERINGUEIRAS	1101500
2024-390322	12/12/2024 17:46	13/12/2024 09:28	GOVERNADOR JORGE TEIXEIRA	1101005
2024-390168	12/12/2024 17:50	12/12/2024 22:35	OURO PRETO DOESTE	1100155
2024-390104	12/12/2024 17:56	12/12/2024 21:41	NOVA UNIAO	1101435
2024-390215	12/12/2024 17:56	13/12/2024 09:21	GUAJARA MIRIM	1100106
2024-390217	12/12/2024 17:57	13/12/2024 01:22	SANTA LUZIA	1100296
2024-390234	12/12/2024 18:11	13/12/2024 09:44	VILHENA	1100304
2024-390251	12/12/2024 18:26	13/12/2024 11:00	PRESIDENTE MEDICI	1100254
2024-390255	12/12/2024 18:31	13/12/2024 10:30	TEIXEIROPOLIS	1101559
2024-390257	12/12/2024 18:32	13/12/2024 01:50	OURO PRETO DOESTE	1100155
2024-390263	12/12/2024 18:38	13/12/2024 21:13	MACHADINHO	1100130
2024-390500	12/12/2024 18:39	13/12/2024 08:54	PORTO VELHO	1100205
2024-390265	12/12/2024 18:39	13/12/2024 09:36	VILHENA	1100304
2024-390270	12/12/2024 18:45	15/12/2024 01:48	CORUMBIARA	1100072
2024-390783	12/12/2024 18:58	13/12/2024 10:50	MACHADINHO	1100130
2024-390333	12/12/2024 18:59	12/12/2024 20:39	SERINGUEIRAS	1101500
2024-390310	12/12/2024 18:59	12/12/2024 20:39	PORTO VELHO	1100205
2024-390310	12/12/2024 18:59	12/12/2024 20:39	PORTO VELHO	1100205
2024-390310	12/12/2024 18:59	12/12/2024 20:39	PORTO VELHO	1100205
2024-390310	12/12/2024 18:59	12/12/2024 20:39	PORTO VELHO	1100205
2024-390310	12/12/2024 18:59	12/12/2024 20:39	PORTO VELHO	1100205
2024-390310	12/12/2024 18:59	12/12/2024 20:39	PORTO VELHO	1100205
2024-390310	12/12/2024 18:59	12/12/2024 20:39	PORTO VELHO	1100205
2024-390355	12/12/2024 19:24	13/12/2024 00:49	COSTA MARQUES	1100080
2024-390359	12/12/2024 19:31	13/12/2024 10:44	OURO PRETO DOESTE	1100155
2024-391059	12/12/2024 19:32	14/12/2024 09:26	MIRANTE DA SERRA	1101302
2024-390362	12/12/2024 19:32	12/12/2024 20:55	PORTO VELHO	1100205
2024-390362	12/12/2024 19:32	12/12/2024 20:55	PORTO VELHO	1100205
2024-390362	12/12/2024 19:32	12/12/2024 20:55	PORTO VELHO	1100205
2024-390362	12/12/2024 19:32	12/12/2024 20:55	PORTO VELHO	1100205
2024-390362	12/12/2024 19:32	12/12/2024 20:55	PORTO VELHO	1100205
2024-390362	12/12/2024 19:32	12/12/2024 20:55	PORTO VELHO	1100205
2024-390362	12/12/2024 19:32	12/12/2024 20:55	PORTO VELHO	1100205
2024-390371	12/12/2024 19:41	13/12/2024 09:57	SAO FRANCISCO	1101492
2024-390381	12/12/2024 19:51	13/12/2024 11:36	PIMENTA BUENO	1100189
2024-390615	12/12/2024 19:54	13/12/2024 15:57	NOVA UNIAO	1101435
2024-390389	12/12/2024 19:58	13/12/2024 18:41	ITAPUA DO OESTE	1101104
2024-390396	12/12/2024 20:13	13/12/2024 14:18	MACHADINHO	1100130
2024-390404	12/12/2024 20:35	13/12/2024 17:03	ALVORADA DOESTE	1100346
2024-390457	12/12/2024 21:12	13/12/2024 10:07	VILHENA	1100304
2024-390474	12/12/2024 21:13	12/12/2024 22:19	JI PARANA	1100122

ENERGISA RONDÔNIA - DISTRIBUIDORA DE ENERGIA S.A.

Av. dos Imigrantes, nº 4.137 - bairro Industrial

Porto Velho (RO) CEP: 76821-063

05.914.650/0001-66 2556637

(69) 3216 4000 | Fax. (69) 3222-8720 | [www.energisa.com.br](http://www.energisa.com.br)

2024-390430	12/12/2024 21:17	13/12/2024 16:40	ANARI	1101757
2024-390435	12/12/2024 21:55	13/12/2024 09:50	RIO CRESPO	1100262
2024-390508	13/12/2024 00:13	13/12/2024 19:39	ALTO ALEGRE	1100379
2024-390551	13/12/2024 01:50	14/12/2024 13:24	OURO PRETO DOESTE	1100155
2024-390559	13/12/2024 03:13	13/12/2024 07:16	ESPIGAO DOESTE	1100098
2024-390575	13/12/2024 05:07	13/12/2024 20:11	ARIQUEMES	1100023
2024-390575	13/12/2024 05:07	13/12/2024 20:11	ARIQUEMES	1100023
2024-390574	13/12/2024 06:00	13/12/2024 14:05	CABIXI	1100031
2024-390586	13/12/2024 06:32	13/12/2024 16:57	CACOAL	1100049
2024-390962	13/12/2024 06:45	13/12/2024 12:24	ARIQUEMES	1100023
2024-390597	13/12/2024 06:47	13/12/2024 10:53	TEIXEIROPOLIS	1101559
2024-390599	13/12/2024 06:50	13/12/2024 11:24	COSTA MARQUES	1100080
2024-390602	13/12/2024 06:56	13/12/2024 12:23	NOVA UNIAO	1101435
2024-390628	13/12/2024 07:04	14/12/2024 12:15	MINISTRO ANDREAZZA	1101203
2024-390629	13/12/2024 07:05	13/12/2024 21:30	CACOAL	1100049
2024-390631	13/12/2024 07:07	13/12/2024 20:53	CACOAL	1100049
2024-390641	13/12/2024 07:24	13/12/2024 15:05	ARIQUEMES	1100023
2024-390651	13/12/2024 07:38	13/12/2024 15:25	VILHENA	1100304
2024-390655	13/12/2024 07:42	13/12/2024 18:25	CACOAL	1100049
2024-390659	13/12/2024 07:44	13/12/2024 10:55	NOVO HORIZONTE	1100502
2024-390663	13/12/2024 07:56	14/12/2024 13:38	GOVERNADOR JORGE TEIXEIRA	1101005
2024-390667	13/12/2024 07:58	14/12/2024 17:15	ITAPUA DO OESTE	1101104
2024-391393	13/12/2024 08:03	13/12/2024 20:35	NOVA UNIAO	1101435
2024-390692	13/12/2024 08:14	13/12/2024 13:20	GUAJARA MIRIM	1100106
2024-390696	13/12/2024 08:18	13/12/2024 12:06	OURO PRETO DOESTE	1100155
2024-390798	13/12/2024 09:05	14/12/2024 17:10	PIMENTA BUENO	1100189
2024-391152	13/12/2024 09:20	13/12/2024 15:40	PRIMAVERA	1101476
2024-391152	13/12/2024 09:20	13/12/2024 15:40	PRIMAVERA	1101476
2024-390817	13/12/2024 09:22	13/12/2024 11:28	VILHENA	1100304
2024-390818	13/12/2024 09:23	15/12/2024 13:21	CHUPINGUAIA	1100924
2024-390815	13/12/2024 09:23	13/12/2024 22:10	PORTO VELHO	1100205
2024-390733	13/12/2024 09:26	13/12/2024 18:03	PORTO VELHO	1100205
2024-390825	13/12/2024 09:29	13/12/2024 16:39	URUPA	1101708
2024-390834	13/12/2024 09:36	13/12/2024 19:40	MONTE NEGRO	1101401
2024-390843	13/12/2024 09:42	13/12/2024 14:00	GOVERNADOR JORGE TEIXEIRA	1101005
2024-390843	13/12/2024 09:42	13/12/2024 14:00	GOVERNADOR JORGE TEIXEIRA	1101005
2024-391303	13/12/2024 09:43	16/12/2024 16:56	MACHADINHO	1100130
2024-390856	13/12/2024 09:47	13/12/2024 20:24	MACHADINHO	1100130
2024-391287	13/12/2024 10:02	13/12/2024 19:01	MACHADINHO	1100130
2024-390879	13/12/2024 10:07	13/12/2024 18:15	VILHENA	1100304
2024-390884	13/12/2024 10:09	13/12/2024 15:01	CEREJEIRAS	1100056

ENERGISA RONDÔNIA - DISTRIBUIDORA DE ENERGIA S.A.

Av. dos Imigrantes, nº 4.137 - bairro Industrial

Porto Velho (RO) CEP: 76821-063

05.914.650/0001-66 2556637

(69) 3216 4000 | Fax. (69) 3222-8720 | www.energisa.com.br



2024-390902	13/12/2024 10:27	15/12/2024 20:37	PIMENTA BUENO	1100189
2024-390904	13/12/2024 10:28	14/12/2024 10:16	ANARI	1101757
2024-390930	13/12/2024 10:30	13/12/2024 17:11	NOVA MAMORE	1100338
2024-390912	13/12/2024 10:34	13/12/2024 10:48	JI PARANA	1100122
2024-390786	13/12/2024 10:39	14/12/2024 18:14	CACOAL	1100049
2024-390969	13/12/2024 10:50	14/12/2024 01:14	BURITIS	1100452
2024-390995	13/12/2024 11:28	13/12/2024 14:26	VILHENA	1100304
2024-390999	13/12/2024 11:34	13/12/2024 17:07	ARIQUEMES	1100023
2024-391000	13/12/2024 11:35	14/12/2024 14:06	CANDEIAS DO JAMARI	1100809
2024-390963	13/12/2024 11:35	13/12/2024 12:30	ARIQUEMES	1100023
2024-391032	13/12/2024 11:52	13/12/2024 20:43	CHUPINGUAIA	1100924
2024-391706	13/12/2024 12:04	15/12/2024 18:40	ARIQUEMES	1100023
2024-391016	13/12/2024 12:14	13/12/2024 17:28	VILHENA	1100304
2024-391083	13/12/2024 12:33	13/12/2024 20:43	MACHADINHO	1100130
2024-391089	13/12/2024 12:37	13/12/2024 22:55	SAO FRANCISCO	1101492
2024-391091	13/12/2024 12:43	14/12/2024 11:12	CANDEIAS DO JAMARI	1100809
2024-391093	13/12/2024 12:43	13/12/2024 15:32	PORTO VELHO	1100205
2024-391314	13/12/2024 12:54	13/12/2024 22:04	CUJUBIM	1100940
2024-391107	13/12/2024 12:59	13/12/2024 20:30	SAO MIGUEL	1100320
2024-391107	13/12/2024 12:59	13/12/2024 20:30	SAO MIGUEL	1100320
2024-391107	13/12/2024 12:59	13/12/2024 20:30	SAO MIGUEL	1100320
2024-391107	13/12/2024 12:59	13/12/2024 20:30	SAO MIGUEL	1100320
2024-391107	13/12/2024 12:59	13/12/2024 20:30	SAO MIGUEL	1100320
2024-391107	13/12/2024 12:59	13/12/2024 20:30	SAO MIGUEL	1100320
2024-391107	13/12/2024 12:59	13/12/2024 20:30	SAO MIGUEL	1100320
2024-391107	13/12/2024 12:59	13/12/2024 20:30	SAO MIGUEL	1100320
2024-391107	13/12/2024 12:59	13/12/2024 20:30	SAO MIGUEL	1100320
2024-391107	13/12/2024 12:59	13/12/2024 20:30	SAO MIGUEL	1100320
2024-391107	13/12/2024 12:59	13/12/2024 20:30	SAO MIGUEL	1100320
2024-391107	13/12/2024 12:59	13/12/2024 20:30	SAO MIGUEL	1100320
2024-391107	13/12/2024 12:59	13/12/2024 20:30	SAO MIGUEL	1100320
2024-391107	13/12/2024 12:59	13/12/2024 20:30	SAO MIGUEL	1100320
2024-391107	13/12/2024 12:59	13/12/2024 20:30	SAO MIGUEL	1100320
2024-391020	13/12/2024 13:10	13/12/2024 16:45	CACOAL	1100049
2024-391118	13/12/2024 13:10	14/12/2024 22:10	ALTO PARAISO	1100403
2025-1208	13/12/2024 13:32	13/12/2024 22:42	MIRANTE DA SERRA	1101302
2024-391319	13/12/2024 14:04	14/12/2024 01:02	VILHENA	1100304
2024-391170	13/12/2024 14:05	14/12/2024 12:10	GUAJARA MIRIM	1100106
2024-391214	13/12/2024 14:22	13/12/2024 17:21	CACOAL	1100049
2024-391214	13/12/2024 14:22	13/12/2024 17:21	CACOAL	1100049
2024-391196	13/12/2024 14:32	14/12/2024 15:23	PIMENTA BUENO	1100189
2024-391212	13/12/2024 14:46	13/12/2024 23:06	NOVO HORIZONTE	1100502
2024-391165	13/12/2024 14:50	13/12/2024 23:13	PORTO VELHO	1100205
2024-391165	13/12/2024 14:50	13/12/2024 23:13	PORTO VELHO	1100205

ENERGISA RONDÔNIA - DISTRIBUIDORA DE ENERGIA S.A.

Av. dos Imigrantes, nº 4.137 - bairro Industrial

Porto Velho (RO) CEP: 76821-063

05.914.650/0001-66 2556637

(69) 3216 4000 | Fax. (69) 3222-8720 | [www.energisa.com.br](http://www.energisa.com.br)

2024-391218	13/12/2024 14:52	13/12/2024 22:53	MACHADINHO	1100130
2024-391392	13/12/2024 15:01	13/12/2024 19:30	NOVA UNIAO	1101435
2024-391259	13/12/2024 15:22	13/12/2024 22:29	CACOAL	1100049
2024-391261	13/12/2024 15:24	16/12/2024 15:40	ALTA FLORESTA	1100015
2024-391282	13/12/2024 15:43	14/12/2024 15:48	MACHADINHO	1100130
2024-391283	13/12/2024 15:44	13/12/2024 16:25	JI PARANA	1100122
2024-391286	13/12/2024 15:52	13/12/2024 18:14	PORTO VELHO	1100205
2024-391286	13/12/2024 15:52	13/12/2024 18:14	PORTO VELHO	1100205
2024-391327	13/12/2024 16:06	14/12/2024 12:23	BURITIS	1100452
2024-391327	13/12/2024 16:06	14/12/2024 12:23	BURITIS	1100452
2024-391327	13/12/2024 16:06	14/12/2024 12:23	BURITIS	1100452
2024-391327	13/12/2024 16:06	14/12/2024 12:23	BURITIS	1100452
2024-391327	13/12/2024 16:06	14/12/2024 12:23	BURITIS	1100452
2024-391352	13/12/2024 16:30	13/12/2024 23:10	ALTA FLORESTA	1100015
2024-391335	13/12/2024 16:57	13/12/2024 17:57	NOVA BRASILANDIA	1100148
2024-391368	13/12/2024 16:59	13/12/2024 19:37	SAO FRANCISCO	1101492
2024-391511	13/12/2024 17:21	13/12/2024 22:17	CUJUBIM	1100940
2024-391511	13/12/2024 17:21	13/12/2024 22:17	CUJUBIM	1100940
2024-391399	13/12/2024 17:34	14/12/2024 19:30	MACHADINHO	1100130
2024-391426	13/12/2024 17:35	14/12/2024 22:14	MINISTRO ANDREAZZA	1101203
2024-391429	13/12/2024 17:43	14/12/2024 09:03	ITAPUA DO OESTE	1101104
2024-391436	13/12/2024 17:49	14/12/2024 06:31	COLORADO DOESTE	1100064
2024-391471	13/12/2024 18:12	14/12/2024 22:05	PORTO VELHO	1100205
2024-391507	13/12/2024 18:30	13/12/2024 21:31	THEOBROMA	1101609
2024-391529	13/12/2024 18:46	15/12/2024 11:58	SAO MIGUEL	1100320
2024-391539	13/12/2024 18:56	13/12/2024 22:53	JI PARANA	1100122
2024-391556	13/12/2024 19:01	14/12/2024 22:38	MINISTRO ANDREAZZA	1101203
2024-391809	13/12/2024 19:06	14/12/2024 19:13	SAO FRANCISCO	1101492
2024-391479	13/12/2024 19:38	14/12/2024 16:50	ALVORADA DOESTE	1100346
2024-391597	13/12/2024 20:35	14/12/2024 08:49	COSTA MARQUES	1100080
2024-391609	13/12/2024 21:10	14/12/2024 15:35	CUJUBIM	1100940
2024-391611	13/12/2024 21:15	14/12/2024 08:40	SAO FELIPE	1101484
2024-391623	13/12/2024 22:03	14/12/2024 00:19	ALTA FLORESTA	1100015
2024-391655	13/12/2024 22:33	14/12/2024 11:18	COSTA MARQUES	1100080
2024-391669	13/12/2024 23:30	15/12/2024 11:33	CHUPINGUAIA	1100924
2024-391679	14/12/2024 00:03	14/12/2024 00:21	CHUPINGUAIA	1100924
2024-391679	14/12/2024 00:03	14/12/2024 00:21	CHUPINGUAIA	1100924
2024-391686	14/12/2024 01:21	14/12/2024 11:00	CORUMBIARA	1100072
2024-391728	14/12/2024 05:13	14/12/2024 09:08	CEREJEIRAS	1100056
2024-391729	14/12/2024 05:14	14/12/2024 09:28	SAO MIGUEL	1100320
2024-391731	14/12/2024 05:38	14/12/2024 17:31	SERINGUEIRAS	1101500

ENERGISA RONDÔNIA - DISTRIBUIDORA DE ENERGIA S.A.

Av. dos Imigrantes, nº 4.137 - bairro Industrial

Porto Velho (RO) CEP: 76821-063

05.914.650/0001-66 2556637

(69) 3216 4000 | Fax. (69) 3222-8720 | [www.energisa.com.br](http://www.energisa.com.br)

2024-391735	14/12/2024 06:12	14/12/2024 11:15	CANDEIAS DO JAMARI	1100809
2024-391850	14/12/2024 06:44	14/12/2024 11:46	PORTO VELHO	1100205
2024-391747	14/12/2024 06:45	14/12/2024 10:50	PORTO VELHO	1100205
2024-391749	14/12/2024 06:47	14/12/2024 16:55	MACHADINHO	1100130
2024-391645	14/12/2024 06:52	14/12/2024 10:20	PORTO VELHO	1100205
2024-391646	14/12/2024 07:12	14/12/2024 16:15	PORTO VELHO	1100205
2024-391762	14/12/2024 07:15	15/12/2024 21:32	VILHENA	1100304
2024-391770	14/12/2024 07:30	16/12/2024 15:29	CANDEIAS DO JAMARI	1100809
2024-391776	14/12/2024 07:48	14/12/2024 11:03	CAMPO NOVO	1100700
2024-391789	14/12/2024 08:12	15/12/2024 12:59	CACAULANDIA	1100601
2024-391818	14/12/2024 08:29	14/12/2024 11:04	PIMENTA BUENO	1100189
2024-391818	14/12/2024 08:29	14/12/2024 11:04	PIMENTA BUENO	1100189
2024-391821	14/12/2024 08:33	14/12/2024 22:40	MACHADINHO	1100130
2024-391825	14/12/2024 08:39	14/12/2024 13:11	ALTA FLORESTA	1100015
2024-391696	14/12/2024 08:47	14/12/2024 19:19	VILHENA	1100304
2024-391852	14/12/2024 09:52	14/12/2024 23:48	SANTA LUZIA	1100296
2024-392011	14/12/2024 09:52	14/12/2024 23:28	JÍ PARANA	1100122
2024-391921	14/12/2024 09:56	15/12/2024 16:13	OURO PRETO DOESTE	1100155
2024-391913	14/12/2024 10:14	14/12/2024 17:42	PORTO VELHO	1100205
2024-391798	14/12/2024 10:35	14/12/2024 10:46	ALTA FLORESTA	1100015
2024-391798	14/12/2024 10:35	14/12/2024 10:46	ALTA FLORESTA	1100015
2024-391930	14/12/2024 10:46	14/12/2024 21:35	BURITIS	1100452
2024-391865	14/12/2024 10:49	14/12/2024 17:44	NOVA MAMORE	1100338
2024-391871	14/12/2024 11:05	14/12/2024 13:06	ESPIGAO DOESTE	1100098
2024-391872	14/12/2024 11:12	14/12/2024 19:11	SAO MIGUEL	1100320
2024-391935	14/12/2024 11:14	14/12/2024 20:20	GUAJARA MIRIM	1100106
2024-391879	14/12/2024 11:27	14/12/2024 19:07	NOVO HORIZONTE	1100502
2024-391956	14/12/2024 11:31	14/12/2024 15:30	CACOAL	1100049
2024-391888	14/12/2024 11:31	15/12/2024 01:18	CHUPINGUAIA	1100924
2024-391888	14/12/2024 11:31	15/12/2024 01:18	CHUPINGUAIA	1100924
2024-391888	14/12/2024 11:31	15/12/2024 01:18	CHUPINGUAIA	1100924
2024-391888	14/12/2024 11:31	15/12/2024 01:18	CHUPINGUAIA	1100924
2024-391888	14/12/2024 11:31	15/12/2024 01:18	CHUPINGUAIA	1100924
2024-391941	14/12/2024 11:43	14/12/2024 14:23	CACOAL	1100049
2024-391886	14/12/2024 11:50	14/12/2024 20:26	SAO FRANCISCO	1101492
2024-391984	14/12/2024 12:20	14/12/2024 23:56	COLORADO DOESTE	1100064
2024-391990	14/12/2024 12:47	14/12/2024 16:10	ANARI	1101757
2024-391992	14/12/2024 13:00	14/12/2024 19:05	SERINGUEIRAS	1101500
2024-391800	14/12/2024 13:12	14/12/2024 14:01	PORTO VELHO	1100205
2024-391800	14/12/2024 13:12	14/12/2024 14:01	PORTO VELHO	1100205
2024-391800	14/12/2024 13:12	14/12/2024 14:01	PORTO VELHO	1100205

ENERGISA RONDÔNIA - DISTRIBUIDORA DE ENERGIA S.A.

Av. dos Imigrantes, nº 4.137 - bairro Industrial

Porto Velho (RO) CEP: 76821-063

05.914.650/0001-66 2556637

(69) 3216 4000 | Fax. (69) 3222-8720 | [www.energisa.com.br](http://www.energisa.com.br)

2024-392166	14/12/2024 13:36	15/12/2024 05:06	PORTO VELHO	1100205
2024-392019	14/12/2024 13:59	14/12/2024 18:43	VILHENA	1100304
2024-392049	14/12/2024 14:16	14/12/2024 18:00	PORTO VELHO	1100205
2024-392055	14/12/2024 14:24	14/12/2024 18:02	PIMENTA BUENO	1100189
2024-392053	14/12/2024 14:24	14/12/2024 16:58	VILHENA	1100304
2024-392058	14/12/2024 14:32	14/12/2024 20:36	CORUMBIARA	1100072
2024-392356	14/12/2024 14:48	15/12/2024 00:58	PARECIS	1101450
2024-392099	14/12/2024 15:30	14/12/2024 20:50	SAO MIGUEL	1100320
2024-392109	14/12/2024 15:47	14/12/2024 21:20	ALTO ALEGRE	1100379
2024-392110	14/12/2024 15:47	15/12/2024 13:11	ROLIM DE MOURA	1100288
2024-392112	14/12/2024 15:48	16/12/2024 03:20	NOVA MAMORE	1100338
2024-392406	14/12/2024 15:50	15/12/2024 17:19	BURITIS	1100452
2024-392117	14/12/2024 15:51	14/12/2024 22:31	PRESIDENTE MEDICI	1100254
2024-392122	14/12/2024 15:56	15/12/2024 02:09	ROLIM DE MOURA	1100288
2024-392163	14/12/2024 16:05	14/12/2024 23:21	BURITIS	1100452
2024-392140	14/12/2024 16:10	16/12/2024 11:17	BURITIS	1100452
2024-392141	14/12/2024 16:11	15/12/2024 11:00	CACAULANDIA	1100601
2024-392141	14/12/2024 16:11	15/12/2024 11:00	CACAULANDIA	1100601
2024-392143	14/12/2024 16:15	14/12/2024 18:06	VILHENA	1100304
2024-392144	14/12/2024 16:15	14/12/2024 19:43	COLORADO DOESTE	1100064
2024-391906	14/12/2024 16:22	15/12/2024 02:40	COSTA MARQUES	1100080
2024-391906	14/12/2024 16:22	15/12/2024 02:40	COSTA MARQUES	1100080
2024-393366	14/12/2024 16:42	16/12/2024 14:25	ARIQUEMES	1100023
2024-392193	14/12/2024 16:57	16/12/2024 15:09	ALTO ALEGRE	1100379
2024-392530	14/12/2024 17:21	16/12/2024 12:57	VILHENA	1100304
2024-392211	14/12/2024 17:32	14/12/2024 20:24	OURO PRETO DOESTE	1100155
2024-392211	14/12/2024 17:32	14/12/2024 20:24	OURO PRETO DOESTE	1100155
2024-392211	14/12/2024 17:32	14/12/2024 20:24	OURO PRETO DOESTE	1100155
2024-392211	14/12/2024 17:32	14/12/2024 20:24	OURO PRETO DOESTE	1100155
2024-392211	14/12/2024 17:32	14/12/2024 20:24	OURO PRETO DOESTE	1100155
2024-392211	14/12/2024 17:32	14/12/2024 20:24	OURO PRETO DOESTE	1100155
2024-392215	14/12/2024 17:37	14/12/2024 19:16	NOVO HORIZONTE	1100502
2024-392250	14/12/2024 18:17	15/12/2024 15:57	BURITIS	1100452
2024-392321	14/12/2024 19:37	14/12/2024 20:42	VILHENA	1100304
2024-392328	14/12/2024 19:44	15/12/2024 12:43	CACOAL	1100049
2024-392335	14/12/2024 20:02	15/12/2024 11:09	ALTO ALEGRE	1100379
2024-392415	14/12/2024 20:12	15/12/2024 10:40	PORTO VELHO	1100205
2024-392364	14/12/2024 20:50	15/12/2024 12:31	PRESIDENTE MEDICI	1100254
2024-392390	14/12/2024 22:15	14/12/2024 23:03	MACHADINHO	1100130
2024-392390	14/12/2024 22:15	14/12/2024 23:03	MACHADINHO	1100130
2024-392390	14/12/2024 22:15	14/12/2024 23:03	MACHADINHO	1100130

ENERGISA RONDÔNIA - DISTRIBUIDORA DE ENERGIA S.A.

Av. dos Imigrantes, nº 4.137 - bairro Industrial

Porto Velho (RO) CEP: 76821-063

05.914.650/0001-66 2556637

(69) 3216 4000 | Fax. (69) 3222-8720 | [www.energisa.com.br](http://www.energisa.com.br)



2024-392390	14/12/2024 22:15	14/12/2024 23:03	MACHADINHO	1100130
2024-392390	14/12/2024 22:15	14/12/2024 23:03	MACHADINHO	1100130
2024-392390	14/12/2024 22:15	14/12/2024 23:03	MACHADINHO	1100130
2024-392390	14/12/2024 22:15	14/12/2024 23:03	MACHADINHO	1100130
2024-392390	14/12/2024 22:15	14/12/2024 23:03	MACHADINHO	1100130
2024-392390	14/12/2024 22:15	14/12/2024 23:03	MACHADINHO	1100130
2024-392390	14/12/2024 22:15	14/12/2024 23:03	MACHADINHO	1100130
2024-392390	14/12/2024 22:15	14/12/2024 23:03	MACHADINHO	1100130
2024-392431	14/12/2024 22:25	16/12/2024 01:56	CAMPO NOVO	1100700
2024-392438	14/12/2024 22:43	15/12/2024 18:59	GUAJARA MIRIM	1100106
2024-392397	14/12/2024 23:06	16/12/2024 10:42	SAO FRANCISCO	1101492
2024-392477	15/12/2024 01:02	15/12/2024 08:48	ROLIM DE MOURA	1100288
2024-392480	15/12/2024 01:29	15/12/2024 16:32	ROLIM DE MOURA	1100288
2024-392398	15/12/2024 03:16	16/12/2024 12:03	SAO FRANCISCO	1101492
2024-392489	15/12/2024 04:34	16/12/2024 16:06	CASTANHEIRAS	1100908
2024-392489	15/12/2024 04:34	16/12/2024 16:06	CASTANHEIRAS	1100908
2024-392403	15/12/2024 04:39	15/12/2024 13:40	COSTA MARQUES	1100080
2024-392495	15/12/2024 06:07	15/12/2024 11:17	OURO PRETO DOESTE	1100155
2024-393445	15/12/2024 06:26	18/12/2024 16:16	COSTA MARQUES	1100080
2024-392501	15/12/2024 06:32	15/12/2024 10:45	OURO PRETO DOESTE	1100155
2024-392503	15/12/2024 06:45	15/12/2024 16:05	OURO PRETO DOESTE	1100155
2024-392426	15/12/2024 06:47	15/12/2024 22:00	MACHADINHO	1100130
2024-392531	15/12/2024 06:51	16/12/2024 16:24	VILHENA	1100304
2024-392423	15/12/2024 07:07	16/12/2024 08:55	PORTO VELHO	1100205
2024-392528	15/12/2024 07:12	15/12/2024 14:13	PORTO VELHO	1100205
2024-392521	15/12/2024 07:23	15/12/2024 10:25	CHUPINGUAIA	1100924
2024-392523	15/12/2024 07:30	15/12/2024 10:52	PARECIS	1101450
2024-392524	15/12/2024 07:31	16/12/2024 15:58	VILHENA	1100304
2024-392550	15/12/2024 07:36	15/12/2024 19:55	SERINGUEIRAS	1101500
2024-392532	15/12/2024 07:40	16/12/2024 11:40	VILHENA	1100304
2024-392557	15/12/2024 07:48	16/12/2024 14:59	CACAULANDIA	1100601
2024-392867	15/12/2024 07:51	15/12/2024 16:44	OURO PRETO DOESTE	1100155
2024-392561	15/12/2024 07:56	15/12/2024 17:57	ITAPUA DO OESTE	1101104
2024-392565	15/12/2024 08:05	15/12/2024 14:00	ALTA FLORESTA	1100015
2024-392592	15/12/2024 08:14	16/12/2024 12:56	CORUMBIARA	1100072
2024-392598	15/12/2024 08:19	15/12/2024 19:25	VILHENA	1100304
2024-392891	15/12/2024 08:26	15/12/2024 22:25	VILHENA	1100304
2024-392613	15/12/2024 08:53	16/12/2024 09:47	NOVA BRASILANDIA	1100148
2024-392614	15/12/2024 08:55	16/12/2024 01:09	CEREJEIRAS	1100056
2024-392621	15/12/2024 09:05	16/12/2024 09:07	ESPIGAO DOESTE	1100098
2024-392618	15/12/2024 09:11	15/12/2024 13:15	VILHENA	1100304
2024-392619	15/12/2024 09:12	15/12/2024 11:03	JI PARANA	1100122

ENERGISA RONDÔNIA - DISTRIBUIDORA DE ENERGIA S.A.

Av. dos Imigrantes, nº 4.137 - bairro Industrial

Porto Velho (RO) CEP: 76821-063

05.914.650/0001-66 2556637

(69) 3216 4000 | Fax. (69) 3222-8720 | [www.energisa.com.br](http://www.energisa.com.br)

2024-392632	15/12/2024 09:29	16/12/2024 09:25	PRESIDENTE MEDICI	1100254
2024-392721	15/12/2024 09:40	15/12/2024 20:40	ALTO ALEGRE	1100379
2024-392642	15/12/2024 09:45	16/12/2024 14:53	NOVO HORIZONTE	1100502
2024-392645	15/12/2024 09:47	15/12/2024 14:35	OURO PRETO DOESTE	1100155
2024-392650	15/12/2024 09:58	15/12/2024 21:55	CEREJEIRAS	1100056
2024-392654	15/12/2024 10:07	16/12/2024 01:15	TEIXEIROPOLIS	1101559
2024-392662	15/12/2024 10:16	15/12/2024 16:02	CORUMBIARA	1100072
2024-392662	15/12/2024 10:16	15/12/2024 16:02	CORUMBIARA	1100072
2024-392662	15/12/2024 10:16	15/12/2024 16:02	CORUMBIARA	1100072
2024-392662	15/12/2024 10:16	15/12/2024 16:02	CORUMBIARA	1100072
2024-392662	15/12/2024 10:16	15/12/2024 16:02	CORUMBIARA	1100072
2024-392662	15/12/2024 10:16	15/12/2024 16:02	CORUMBIARA	1100072
2024-392665	15/12/2024 10:20	15/12/2024 13:37	JI PARANA	1100122
2024-392674	15/12/2024 10:29	16/12/2024 11:23	SAO FELIPE	1101484
2024-392702	15/12/2024 11:14	16/12/2024 09:30	ROLIM DE MOURA	1100288
2024-392738	15/12/2024 11:37	16/12/2024 10:12	MACHADINHO	1100130
2024-392848	15/12/2024 12:05	17/12/2024 12:19	PARECIS	1101450
2024-392752	15/12/2024 12:19	15/12/2024 15:03	PORTO VELHO	1100205
2024-393917	15/12/2024 12:23	17/12/2024 00:11	CACAULANDIA	1100601
2024-392851	15/12/2024 12:55	15/12/2024 23:30	ARIQUEMES	1100023
2024-392769	15/12/2024 13:03	16/12/2024 14:50	ARIQUEMES	1100023
2024-392769	15/12/2024 13:03	16/12/2024 14:50	ARIQUEMES	1100023
2024-392769	15/12/2024 13:03	16/12/2024 14:50	ARIQUEMES	1100023
2024-392769	15/12/2024 13:03	16/12/2024 14:50	ARIQUEMES	1100023
2024-392769	15/12/2024 13:03	16/12/2024 14:50	ARIQUEMES	1100023
2024-392847	15/12/2024 13:37	17/12/2024 13:04	GOVERNADOR JORGE TEIXEIRA	1101005
2024-392825	15/12/2024 14:00	16/12/2024 14:29	CUJUBIM	1100940
2024-393071	15/12/2024 14:05	16/12/2024 02:35	COSTA MARQUES	1100080
2024-393071	15/12/2024 14:05	16/12/2024 02:35	COSTA MARQUES	1100080
2024-392805	15/12/2024 14:24	15/12/2024 17:58	OURO PRETO DOESTE	1100155
2024-392888	15/12/2024 14:29	15/12/2024 22:05	PORTO VELHO	1100205
2025-1858	15/12/2024 14:40	16/12/2024 02:24	PORTO VELHO	1100205
2024-392834	15/12/2024 14:42	16/12/2024 16:34	SANTA LUZIA	1100296
2024-392921	15/12/2024 15:25	15/12/2024 23:30	VILHENA	1100304
2024-392921	15/12/2024 15:25	15/12/2024 23:30	VILHENA	1100304
2024-392976	15/12/2024 15:31	16/12/2024 12:30	VILHENA	1100304
2024-393054	15/12/2024 15:54	16/12/2024 09:36	PORTO VELHO	1100205
2024-392982	15/12/2024 16:40	16/12/2024 18:38	SAO FRANCISCO	1101492
2024-392873	15/12/2024 16:43	15/12/2024 20:49	NOVA MAMORE	1100338
2024-392926	15/12/2024 16:43	15/12/2024 22:31	PORTO VELHO	1100205
2024-392986	15/12/2024 17:13	16/12/2024 08:27	NOVA BRASILANDIA	1100148

ENERGISA RONDÔNIA - DISTRIBUIDORA DE ENERGIA S.A.

Av. dos Imigrantes, nº 4.137 - bairro Industrial

Porto Velho (RO) CEP: 76821-063

05.914.650/0001-66 2556637

(69) 3216 4000 | Fax. (69) 3222-8720 | www.energisa.com.br

2024-392992	15/12/2024 17:36	15/12/2024 23:29	BURITIS	1100452
2024-392995	15/12/2024 18:06	16/12/2024 13:15	PARECIS	1101450
2024-392998	15/12/2024 18:38	16/12/2024 11:23	CHUPINGUAIA	1100924
2024-393001	15/12/2024 18:43	16/12/2024 17:01	VILHENA	1100304
2024-392897	15/12/2024 18:47	15/12/2024 22:50	CUJUBIM	1100940
2024-393002	15/12/2024 18:47	16/12/2024 10:02	SAO FRANCISCO	1101492
2024-393009	15/12/2024 19:08	17/12/2024 09:26	ALTO ALEGRE	1100379
2024-393151	15/12/2024 19:10	16/12/2024 00:59	PIMENTA BUENO	1100189
2024-393150	15/12/2024 19:27	16/12/2024 00:02	PIMENTA BUENO	1100189
2024-392925	15/12/2024 19:27	15/12/2024 23:39	PIMENTA BUENO	1100189
2024-392925	15/12/2024 19:27	15/12/2024 23:39	PIMENTA BUENO	1100189
2024-392925	15/12/2024 19:27	15/12/2024 23:39	PIMENTA BUENO	1100189
2024-392865	15/12/2024 19:38	16/12/2024 12:40	PORTO VELHO	1100205
2024-393088	15/12/2024 20:39	16/12/2024 00:38	PORTO VELHO	1100205
2024-393128	15/12/2024 21:25	16/12/2024 00:22	COLORADO DOESTE	1100064
2024-392933	15/12/2024 23:00	17/12/2024 01:44	ARIQUEMES	1100023
2024-393157	16/12/2024 01:17	16/12/2024 09:35	VILHENA	1100304
2024-393161	16/12/2024 02:30	16/12/2024 16:33	COLORADO DOESTE	1100064
2024-393161	16/12/2024 02:30	16/12/2024 16:33	COLORADO DOESTE	1100064
2024-393161	16/12/2024 02:30	16/12/2024 16:33	COLORADO DOESTE	1100064
2024-393161	16/12/2024 02:30	16/12/2024 16:33	COLORADO DOESTE	1100064
2024-393161	16/12/2024 02:30	16/12/2024 16:33	COLORADO DOESTE	1100064
2024-393161	16/12/2024 02:30	16/12/2024 16:33	COLORADO DOESTE	1100064
2024-393161	16/12/2024 02:30	16/12/2024 16:33	COLORADO DOESTE	1100064
2024-393161	16/12/2024 02:30	16/12/2024 16:33	COLORADO DOESTE	1100064
2024-393161	16/12/2024 02:30	16/12/2024 16:33	COLORADO DOESTE	1100064
2024-393161	16/12/2024 02:30	16/12/2024 16:33	COLORADO DOESTE	1100064
2024-393161	16/12/2024 02:30	16/12/2024 16:33	COLORADO DOESTE	1100064
2024-393165	16/12/2024 02:59	17/12/2024 16:50	CEREJEIRAS	1100056
2024-393165	16/12/2024 02:59	17/12/2024 16:50	CEREJEIRAS	1100056
2024-393211	16/12/2024 03:20	17/12/2024 01:46	CEREJEIRAS	1100056
2024-393210	16/12/2024 03:30	16/12/2024 10:32	CEREJEIRAS	1100056
2024-393170	16/12/2024 04:11	16/12/2024 08:38	CEREJEIRAS	1100056
2024-393174	16/12/2024 05:01	16/12/2024 07:50	PORTO VELHO	1100205
2024-393179	16/12/2024 05:45	16/12/2024 16:57	VILHENA	1100304
2024-393206	16/12/2024 06:13	16/12/2024 09:40	NOVA MAMORE	1100338
2024-393188	16/12/2024 06:23	16/12/2024 14:09	CACOAL	1100049
2024-393193	16/12/2024 06:41	16/12/2024 17:00	ESPIGAO DOESTE	1100098
2024-393871	16/12/2024 06:48	16/12/2024 22:34	ALTO ALEGRE	1100379
2024-393202	16/12/2024 06:48	16/12/2024 12:10	PRESIDENTE MEDICI	1100254
2024-393207	16/12/2024 06:58	16/12/2024 11:28	PRESIDENTE MEDICI	1100254
2024-393213	16/12/2024 07:09	16/12/2024 18:49	NOVA BRASILANDIA	1100148

ENERGISA RONDÔNIA - DISTRIBUIDORA DE ENERGIA S.A.

Av. dos Imigrantes, nº 4.137 - bairro Industrial

Porto Velho (RO) CEP: 76821-063

05.914.650/0001-66 2556637

(69) 3216 4000 | Fax. (69) 3222-8720 | [www.energisa.com.br](http://www.energisa.com.br)

2024-393225	16/12/2024 07:32	16/12/2024 11:01	ALVORADA DOESTE	1100346
2024-395222	16/12/2024 07:39	18/12/2024 02:05	CORUMBIARA	1100072
2024-393239	16/12/2024 07:45	16/12/2024 12:43	SERINGUEIRAS	1101500
2024-393242	16/12/2024 07:48	16/12/2024 11:12	NOVA BRASILANDIA	1100148
2024-393243	16/12/2024 07:54	16/12/2024 10:40	PORTO VELHO	1100205
2024-393248	16/12/2024 07:57	16/12/2024 14:50	ARIQUEMES	1100023
2024-393248	16/12/2024 07:57	16/12/2024 14:50	ARIQUEMES	1100023
2024-393250	16/12/2024 07:59	16/12/2024 16:43	ARIQUEMES	1100023
2024-393261	16/12/2024 08:06	17/12/2024 17:35	VILHENA	1100304
2024-392942	16/12/2024 08:15	16/12/2024 09:23	PORTO VELHO	1100205
2024-393309	16/12/2024 08:38	17/12/2024 12:48	CANDEIAS DO JAMARI	1100809
2024-393313	16/12/2024 08:41	17/12/2024 07:17	OURO PRETO DOESTE	1100155
2024-393329	16/12/2024 08:57	17/12/2024 10:58	NOVA BRASILANDIA	1100148
2024-392946	16/12/2024 08:57	17/12/2024 02:01	ARIQUEMES	1100023
2024-393335	16/12/2024 09:04	16/12/2024 13:14	ALTO ALEGRE	1100379
2024-393340	16/12/2024 09:09	17/12/2024 15:17	CORUMBIARA	1100072
2024-393367	16/12/2024 09:13	16/12/2024 11:58	CHUPINGUAIA	1100924
2024-394291	16/12/2024 09:22	18/12/2024 09:59	SANTA LUZIA	1100296
2024-393380	16/12/2024 09:25	18/12/2024 10:40	PORTO VELHO	1100205
2024-393407	16/12/2024 09:33	16/12/2024 22:44	CUJUBIM	1100940
2024-393407	16/12/2024 09:33	16/12/2024 22:44	CUJUBIM	1100940
2024-393407	16/12/2024 09:33	16/12/2024 22:44	CUJUBIM	1100940
2024-393429	16/12/2024 09:57	17/12/2024 12:20	MINISTRO ANDREAZZA	1101203
2024-393434	16/12/2024 10:01	16/12/2024 12:58	JI PARANA	1100122
2024-393437	16/12/2024 10:04	16/12/2024 11:18	SAO FRANCISCO	1101492
2024-393451	16/12/2024 10:11	17/12/2024 18:09	MACHADINHO	1100130
2024-393356	16/12/2024 10:15	17/12/2024 12:54	PARECIS	1101450
2024-393460	16/12/2024 10:25	16/12/2024 21:40	NOVA UNIAO	1101435
2024-393462	16/12/2024 10:28	16/12/2024 18:00	PORTO VELHO	1100205
2024-393499	16/12/2024 10:44	16/12/2024 23:18	PORTO VELHO	1100205
2025-1284	16/12/2024 10:45	16/12/2024 16:26	VILHENA	1100304
2024-393505	16/12/2024 10:48	17/12/2024 09:15	PRESIDENTE MEDICI	1100254
2024-394219	16/12/2024 11:21	17/12/2024 21:38	CORUMBIARA	1100072
2024-393544	16/12/2024 11:25	16/12/2024 20:32	MONTE NEGRO	1101401
2024-393571	16/12/2024 11:28	16/12/2024 21:20	MONTE NEGRO	1101401
2024-393574	16/12/2024 11:34	16/12/2024 14:50	CASTANHEIRAS	1100908
2024-393548	16/12/2024 11:36	16/12/2024 16:16	NOVA BRASILANDIA	1100148
2024-393575	16/12/2024 11:37	16/12/2024 19:41	ESPIGAO DOESTE	1100098
2024-393580	16/12/2024 11:41	16/12/2024 21:07	CEREJEIRAS	1100056
2024-393553	16/12/2024 11:54	19/12/2024 11:47	ARIQUEMES	1100023
2024-393611	16/12/2024 11:57	17/12/2024 12:52	PORTO VELHO	1100205

ENERGISA RONDÔNIA - DISTRIBUIDORA DE ENERGIA S.A.

Av. dos Imigrantes, nº 4.137 - bairro Industrial

Porto Velho (RO) CEP: 76821-063

05.914.650/0001-66 2556637

(69) 3216 4000 | Fax. (69) 3222-8720 | www.energisa.com.br



2024-393620	16/12/2024 12:04	16/12/2024 19:47	ITAPUA DO OESTE	1101104
2024-393630	16/12/2024 12:16	17/12/2024 09:00	CAMPO NOVO	1100700
2024-394346	16/12/2024 12:56	17/12/2024 16:05	COSTA MARQUES	1100080
2024-393671	16/12/2024 13:16	16/12/2024 15:14	ITAPUA DO OESTE	1101104
2024-393599	16/12/2024 13:17	17/12/2024 14:47	VILHENA	1100304
2024-394128	16/12/2024 13:22	17/12/2024 14:09	BURITIS	1100452
2024-393680	16/12/2024 13:32	16/12/2024 15:59	OURO PRETO DOESTE	1100155
2024-393681	16/12/2024 13:35	19/12/2024 11:52	VILHENA	1100304
2024-393707	16/12/2024 13:49	17/12/2024 11:19	VILHENA	1100304
2024-393711	16/12/2024 13:53	16/12/2024 15:18	PIMENTA BUENO	1100189
2024-393730	16/12/2024 14:15	17/12/2024 01:25	SAO FRANCISCO	1101492
2024-393730	16/12/2024 14:15	17/12/2024 01:25	SAO FRANCISCO	1101492
2024-393700	16/12/2024 14:19	16/12/2024 14:34	PORTO VELHO	1100205
2024-393700	16/12/2024 14:19	16/12/2024 14:34	PORTO VELHO	1100205
2024-393743	16/12/2024 14:29	16/12/2024 16:20	CHUPINGUAIA	1100924
2024-393743	16/12/2024 14:29	16/12/2024 16:20	CHUPINGUAIA	1100924
2024-393770	16/12/2024 14:41	17/12/2024 14:40	VILHENA	1100304
2024-393797	16/12/2024 15:06	16/12/2024 19:58	SAO FRANCISCO	1101492
2024-393804	16/12/2024 15:14	17/12/2024 10:35	NOVA MAMORE	1100338
2024-393821	16/12/2024 15:35	16/12/2024 18:17	CEREJEIRAS	1100056
2024-393866	16/12/2024 15:55	17/12/2024 10:31	PRESIDENTE MEDICI	1100254
2024-393864	16/12/2024 15:59	16/12/2024 18:47	ESPIGAO DOESTE	1100098
2024-393900	16/12/2024 16:20	16/12/2024 20:44	ESPIGAO DOESTE	1100098
2024-393904	16/12/2024 16:28	17/12/2024 10:30	VILHENA	1100304
2024-393908	16/12/2024 16:31	17/12/2024 00:50	CACOAL	1100049
2024-394081	16/12/2024 16:57	17/12/2024 15:50	CACOAL	1100049
2024-393954	16/12/2024 17:06	17/12/2024 15:15	MACHADINHO	1100130
2024-393961	16/12/2024 17:22	16/12/2024 18:54	ARIQUEMES	1100023
2024-393971	16/12/2024 17:34	17/12/2024 11:05	CACOAL	1100049
2024-393977	16/12/2024 17:41	17/12/2024 09:20	CUJUBIM	1100940
2024-393978	16/12/2024 17:41	17/12/2024 02:27	CACAULANDIA	1100601
2024-393984	16/12/2024 17:47	16/12/2024 23:50	ALVORADA DOESTE	1100346
2024-393984	16/12/2024 17:47	16/12/2024 23:50	ALVORADA DOESTE	1100346
2024-393984	16/12/2024 17:47	16/12/2024 23:50	ALVORADA DOESTE	1100346
2024-393986	16/12/2024 17:50	17/12/2024 15:10	CUJUBIM	1100940
2024-393982	16/12/2024 17:52	17/12/2024 09:30	CANDEIAS DO JAMARI	1100809
2024-394015	16/12/2024 17:58	17/12/2024 15:57	MACHADINHO	1100130
2024-394016	16/12/2024 18:00	17/12/2024 02:22	ESPIGAO DOESTE	1100098
2024-394048	16/12/2024 18:35	17/12/2024 11:42	OURO PRETO DOESTE	1100155
2024-394054	16/12/2024 18:41	17/12/2024 16:25	MACHADINHO	1100130
2024-394126	16/12/2024 18:52	17/12/2024 15:31	MACHADINHO	1100130

ENERGISA RONDÔNIA - DISTRIBUIDORA DE ENERGIA S.A.

Av. dos Imigrantes, nº 4.137 - bairro Industrial

Porto Velho (RO) CEP: 76821-063

05.914.650/0001-66 2556637

(69) 3216 4000 | Fax. (69) 3222-8720 | [www.energisa.com.br](http://www.energisa.com.br)

2024-394087	16/12/2024 18:53	17/12/2024 09:58	PIMENTA BUENO	1100189
2024-394093	16/12/2024 18:59	17/12/2024 16:23	MACHADINHO	1100130
2024-394095	16/12/2024 18:59	17/12/2024 14:59	SERINGUEIRAS	1101500
2024-393998	16/12/2024 19:04	17/12/2024 16:55	PORTO VELHO	1100205
2024-394101	16/12/2024 19:08	17/12/2024 08:11	JI PARANA	1100122
2024-394105	16/12/2024 19:12	17/12/2024 09:51	CAMPO NOVO	1100700
2024-394109	16/12/2024 19:16	17/12/2024 10:43	CHUPINGUAIA	1100924
2024-394120	16/12/2024 19:32	17/12/2024 14:10	NOVA MAMORE	1100338
2024-394121	16/12/2024 19:40	17/12/2024 15:52	VILHENA	1100304
2024-394127	16/12/2024 19:41	17/12/2024 16:00	PORTO VELHO	1100205
2024-394000	16/12/2024 19:46	16/12/2024 23:34	COLORADO DOESTE	1100064
2024-394000	16/12/2024 19:46	16/12/2024 23:34	COLORADO DOESTE	1100064
2024-394000	16/12/2024 19:46	16/12/2024 23:34	COLORADO DOESTE	1100064
2024-394000	16/12/2024 19:46	16/12/2024 23:34	COLORADO DOESTE	1100064
2024-394000	16/12/2024 19:46	16/12/2024 23:34	COLORADO DOESTE	1100064
2024-394000	16/12/2024 19:46	16/12/2024 23:34	COLORADO DOESTE	1100064
2024-394000	16/12/2024 19:46	16/12/2024 23:34	COLORADO DOESTE	1100064
2024-394000	16/12/2024 19:46	16/12/2024 23:34	COLORADO DOESTE	1100064
2024-394000	16/12/2024 19:46	16/12/2024 23:34	COLORADO DOESTE	1100064
2024-394000	16/12/2024 19:46	16/12/2024 23:34	COLORADO DOESTE	1100064
2024-394141	16/12/2024 20:05	17/12/2024 00:46	ITAPUA DO OESTE	1101104
2024-394158	16/12/2024 20:37	17/12/2024 13:37	JI PARANA	1100122
2024-394167	16/12/2024 21:01	17/12/2024 20:30	VILHENA	1100304
2024-394220	16/12/2024 21:08	17/12/2024 07:47	PORTO VELHO	1100205
2024-394194	16/12/2024 21:32	17/12/2024 01:24	JI PARANA	1100122
2024-394178	16/12/2024 21:33	17/12/2024 10:49	GOVERNADOR JORGE TEIXEIRA	1101005
2024-394211	16/12/2024 22:09	17/12/2024 11:02	PORTO VELHO	1100205
2024-394196	16/12/2024 22:29	17/12/2024 02:22	JI PARANA	1100122
2024-394230	16/12/2024 23:22	17/12/2024 12:17	PRESIDENTE MEDICI	1100254
2024-394232	16/12/2024 23:28	17/12/2024 06:45	PRESIDENTE MEDICI	1100254
2024-394237	17/12/2024 00:36	17/12/2024 09:50	ROLIM DE MOURA	1100288
2024-394241	17/12/2024 02:03	17/12/2024 10:34	OURO PRETO DOESTE	1100155
2024-394250	17/12/2024 04:49	17/12/2024 07:10	COLORADO DOESTE	1100064
2024-394251	17/12/2024 05:10	17/12/2024 06:45	MACHADINHO	1100130
2024-394261	17/12/2024 06:04	17/12/2024 06:55	PORTO VELHO	1100205
2024-394263	17/12/2024 06:14	17/12/2024 19:37	CACAULANDIA	1100601
2024-394310	17/12/2024 06:17	17/12/2024 22:33	CEREJEIRAS	1100056
2024-394272	17/12/2024 06:42	17/12/2024 14:42	JI PARANA	1100122
2024-394312	17/12/2024 06:51	17/12/2024 20:10	CEREJEIRAS	1100056
2024-394226	17/12/2024 06:54	17/12/2024 13:10	ESPIGAO DOESTE	1100098
2024-394306	17/12/2024 07:00	17/12/2024 13:32	ESPIGAO DOESTE	1100098
2024-394297	17/12/2024 07:26	17/12/2024 17:15	PORTO VELHO	1100205

ENERGISA RONDÔNIA - DISTRIBUIDORA DE ENERGIA S.A.

Av. dos Imigrantes, nº 4.137 - bairro Industrial

Porto Velho (RO) CEP: 76821-063

05.914.650/0001-66 2556637

(69) 3216 4000 | Fax. (69) 3222-8720 | www.energisa.com.br

2024-394448	17/12/2024 07:45	17/12/2024 12:49	COLORADO DOESTE	1100064
2024-394308	17/12/2024 07:49	17/12/2024 11:00	NOVA MAMORE	1100338
2024-394309	17/12/2024 07:50	17/12/2024 13:47	ALTO ALEGRE	1100379
2024-394318	17/12/2024 07:58	17/12/2024 16:11	MACHADINHO	1100130
2024-394347	17/12/2024 08:08	17/12/2024 10:29	GUAJARA MIRIM	1100106
2024-394447	17/12/2024 08:08	17/12/2024 11:26	COLORADO DOESTE	1100064
2024-394349	17/12/2024 08:10	17/12/2024 09:50	CABIXI	1100031
2024-394361	17/12/2024 08:19	17/12/2024 09:40	CANDEIAS DO JAMARI	1100809
2024-394361	17/12/2024 08:19	17/12/2024 09:40	CANDEIAS DO JAMARI	1100809
2024-394362	17/12/2024 08:20	17/12/2024 11:10	CORUMBIARA	1100072
2024-394365	17/12/2024 08:22	17/12/2024 11:35	CORUMBIARA	1100072
2024-394538	17/12/2024 08:23	17/12/2024 15:31	MONTE NEGRO	1101401
2024-394538	17/12/2024 08:23	17/12/2024 15:31	MONTE NEGRO	1101401
2024-394538	17/12/2024 08:23	17/12/2024 15:31	MONTE NEGRO	1101401
2024-394370	17/12/2024 08:28	17/12/2024 09:45	URUPA	1101708
2024-394370	17/12/2024 08:28	17/12/2024 09:45	URUPA	1101708
2024-394390	17/12/2024 08:28	17/12/2024 15:14	CACOAL	1100049
2024-394393	17/12/2024 08:32	17/12/2024 18:50	PORTO VELHO	1100205
2024-394395	17/12/2024 08:32	17/12/2024 11:04	PORTO VELHO	1100205
2024-394406	17/12/2024 08:39	17/12/2024 15:53	PIMENTA BUENO	1100189
2024-394412	17/12/2024 08:43	17/12/2024 14:41	ALTA FLORESTA	1100015
2024-394414	17/12/2024 08:43	18/12/2024 10:44	VILHENA	1100304
2024-394335	17/12/2024 08:46	18/12/2024 06:34	JI PARANA	1100122
2024-394428	17/12/2024 08:53	18/12/2024 17:09	MACHADINHO	1100130
2024-394339	17/12/2024 09:03	17/12/2024 10:29	COLORADO DOESTE	1100064
2024-394454	17/12/2024 09:16	17/12/2024 10:56	COLORADO DOESTE	1100064
2024-394465	17/12/2024 09:26	17/12/2024 11:26	ITAPUA DO OESTE	1101104
2024-394468	17/12/2024 09:28	18/12/2024 20:29	VILHENA	1100304
2024-394471	17/12/2024 09:30	17/12/2024 11:58	CABIXI	1100031
2024-394472	17/12/2024 09:30	17/12/2024 15:20	CANDEIAS DO JAMARI	1100809
2024-394491	17/12/2024 09:48	17/12/2024 15:37	SAO MIGUEL	1100320
2024-394498	17/12/2024 09:55	18/12/2024 08:19	VILHENA	1100304
2024-394971	17/12/2024 09:57	17/12/2024 19:16	PORTO VELHO	1100205
2024-394574	17/12/2024 09:57	17/12/2024 13:40	PORTO VELHO	1100205
2024-394541	17/12/2024 10:14	18/12/2024 15:23	CHUPINGUAIA	1100924
2024-394542	17/12/2024 10:15	17/12/2024 20:53	CUJUBIM	1100940
2024-394543	17/12/2024 10:17	17/12/2024 18:37	ALTA FLORESTA	1100015
2024-394552	17/12/2024 10:23	17/12/2024 16:37	MACHADINHO	1100130
2024-393123	17/12/2024 10:25	18/12/2024 20:44	NOVA BRASILANDIA	1100148
2024-394517	17/12/2024 10:25	17/12/2024 11:20	THEOBROMA	1101609
2024-394563	17/12/2024 10:30	17/12/2024 15:15	CACOAL	1100049

ENERGISA RONDÔNIA - DISTRIBUIDORA DE ENERGIA S.A.

Av. dos Imigrantes, nº 4.137 - bairro Industrial

Porto Velho (RO) CEP: 76821-063

05.914.650/0001-66 2556637

(69) 3216 4000 | Fax. (69) 3222-8720 | [www.energisa.com.br](http://www.energisa.com.br)

2024-394565	17/12/2024 10:33	17/12/2024 21:28	PORTO VELHO	1100205
2024-395107	17/12/2024 10:35	18/12/2024 07:12	COLORADO DOESTE	1100064
2024-394599	17/12/2024 10:41	17/12/2024 13:18	ROLIM DE MOURA	1100288
2024-394592	17/12/2024 10:49	17/12/2024 14:55	COLORADO DOESTE	1100064
2024-394593	17/12/2024 10:52	18/12/2024 08:35	PORTO VELHO	1100205
2024-394647	17/12/2024 10:56	17/12/2024 12:22	PIMENTA BUENO	1100189
2024-394598	17/12/2024 10:57	17/12/2024 15:47	MACHADINHO	1100130
2024-394619	17/12/2024 11:25	17/12/2024 13:51	ROLIM DE MOURA	1100288
2024-394619	17/12/2024 11:25	17/12/2024 13:51	ROLIM DE MOURA	1100288
2024-394619	17/12/2024 11:25	17/12/2024 13:51	ROLIM DE MOURA	1100288
2024-394619	17/12/2024 11:25	17/12/2024 13:51	ROLIM DE MOURA	1100288
2024-394619	17/12/2024 11:25	17/12/2024 13:51	ROLIM DE MOURA	1100288
2024-394619	17/12/2024 11:25	17/12/2024 13:51	ROLIM DE MOURA	1100288
2024-394619	17/12/2024 11:25	17/12/2024 13:51	ROLIM DE MOURA	1100288
2024-394619	17/12/2024 11:25	17/12/2024 13:51	ROLIM DE MOURA	1100288
2024-394619	17/12/2024 11:25	17/12/2024 13:51	ROLIM DE MOURA	1100288
2024-394619	17/12/2024 11:25	17/12/2024 13:51	ROLIM DE MOURA	1100288
2024-394523	17/12/2024 11:27	17/12/2024 15:07	ALTO ALEGRE	1100379
2024-394629	17/12/2024 11:36	17/12/2024 17:31	URUPA	1101708
2024-394630	17/12/2024 11:37	18/12/2024 08:05	CACOAL	1100049
2024-394640	17/12/2024 11:47	18/12/2024 09:08	ESPIGAO DOESTE	1100098
2024-394577	17/12/2024 11:48	17/12/2024 18:02	OURO PRETO DOESTE	1100155
2024-394659	17/12/2024 11:56	17/12/2024 19:50	PORTO VELHO	1100205
2024-394681	17/12/2024 12:14	20/12/2024 10:50	VILHENA	1100304
2024-394693	17/12/2024 12:34	19/12/2024 09:52	VILHENA	1100304
2024-394708	17/12/2024 12:50	17/12/2024 18:06	CUJUBIM	1100940
2024-394712	17/12/2024 13:01	17/12/2024 23:01	COLORADO DOESTE	1100064
2024-394717	17/12/2024 13:05	17/12/2024 19:35	VALE DO PARAISO	1101807
2024-395374	17/12/2024 13:16	21/12/2024 11:31	PIMENTA BUENO	1100189
2024-394739	17/12/2024 13:32	18/12/2024 16:50	PORTO VELHO	1100205
2024-394754	17/12/2024 13:33	17/12/2024 23:51	SANTA LUZIA	1100296
2024-394750	17/12/2024 13:34	17/12/2024 14:40	OURO PRETO DOESTE	1100155
2024-394782	17/12/2024 14:03	18/12/2024 15:19	PORTO VELHO	1100205
2024-394923	17/12/2024 14:13	17/12/2024 20:51	CORUMBIARA	1100072
2024-394824	17/12/2024 14:30	17/12/2024 18:33	PORTO VELHO	1100205
2024-400199	17/12/2024 14:56	24/12/2024 12:10	RIO CRESPO	1100262
2024-394857	17/12/2024 14:59	17/12/2024 22:28	PRESIDENTE MEDICI	1100254
2024-394868	17/12/2024 15:15	17/12/2024 19:31	ROLIM DE MOURA	1100288
2024-394902	17/12/2024 15:15	17/12/2024 15:19	CHUPINGUAIA	1100924
2024-394902	17/12/2024 15:15	17/12/2024 15:19	CHUPINGUAIA	1100924
2024-394871	17/12/2024 15:19	17/12/2024 20:00	ROLIM DE MOURA	1100288
2024-394874	17/12/2024 15:22	18/12/2024 10:38	JI PARANA	1100122
2024-394879	17/12/2024 15:26	17/12/2024 21:50	CANDEIAS DO JAMARI	1100809

ENERGISA RONDÔNIA - DISTRIBUIDORA DE ENERGIA S.A.

Av. dos Imigrantes, nº 4.137 - bairro Industrial

Porto Velho (RO) CEP: 76821-063

05.914.650/0001-66 2556637

(69) 3216 4000 | Fax. (69) 3222-8720 | [www.energisa.com.br](http://www.energisa.com.br)



2024-394806	17/12/2024 15:28	18/12/2024 08:48	CACOAL	1100049
2024-394883	17/12/2024 15:35	18/12/2024 12:36	CACOAL	1100049
2024-394798	17/12/2024 15:50	17/12/2024 22:20	ARIQUEMES	1100023
2024-394896	17/12/2024 15:57	17/12/2024 19:10	ROLIM DE MOURA	1100288
2024-394896	17/12/2024 15:57	17/12/2024 19:10	ROLIM DE MOURA	1100288
2024-394898	17/12/2024 16:00	17/12/2024 17:59	ALTA FLORESTA	1100015
2024-394930	17/12/2024 16:05	17/12/2024 19:26	PORTO VELHO	1100205
2024-394905	17/12/2024 16:11	19/12/2024 12:04	PORTO VELHO	1100205
2024-394929	17/12/2024 16:15	17/12/2024 18:55	SANTA LUZIA	1100296
2024-394948	17/12/2024 16:45	18/12/2024 01:07	NOVA BRASILANDIA	1100148
2024-394951	17/12/2024 16:49	18/12/2024 02:26	COLORADO DOESTE	1100064
2024-394914	17/12/2024 17:00	17/12/2024 22:00	PORTO VELHO	1100205
2024-394961	17/12/2024 17:02	18/12/2024 08:44	OURO PRETO DOESTE	1100155
2024-394989	17/12/2024 17:10	17/12/2024 23:46	ROLIM DE MOURA	1100288
2024-394990	17/12/2024 17:11	17/12/2024 23:36	PORTO VELHO	1100205
2024-395260	17/12/2024 17:11	18/12/2024 09:09	SERINGUEIRAS	1101500
2024-395002	17/12/2024 17:16	18/12/2024 16:44	PORTO VELHO	1100205
2024-395333	17/12/2024 18:00	18/12/2024 16:43	PORTO VELHO	1100205
2024-395054	17/12/2024 18:14	18/12/2024 09:56	CACOAL	1100049
2024-395093	17/12/2024 18:38	17/12/2024 22:58	VILHENA	1100304
2024-395100	17/12/2024 18:41	17/12/2024 20:18	VILHENA	1100304
2024-395145	17/12/2024 19:01	18/12/2024 08:59	COLORADO DOESTE	1100064
2024-395116	17/12/2024 19:02	18/12/2024 19:44	CEREJEIRAS	1100056
2024-395163	17/12/2024 19:09	17/12/2024 21:00	ROLIM DE MOURA	1100288
2024-395160	17/12/2024 19:12	18/12/2024 12:23	NOVA MAMORE	1100338
2024-395159	17/12/2024 19:12	18/12/2024 00:28	JI PARANA	1100122
2024-395394	17/12/2024 19:13	18/12/2024 18:56	PORTO VELHO	1100205
2024-395171	17/12/2024 19:22	18/12/2024 21:46	ROLIM DE MOURA	1100288
2024-395277	17/12/2024 19:31	18/12/2024 16:14	SANTA LUZIA	1100296
2024-395274	17/12/2024 19:35	18/12/2024 11:55	CABIXI	1100031
2024-395320	17/12/2024 19:38	18/12/2024 14:55	CUJUBIM	1100940
2024-395320	17/12/2024 19:38	18/12/2024 14:55	CUJUBIM	1100940
2024-395195	17/12/2024 19:39	17/12/2024 21:43	CACOAL	1100049
2024-395195	17/12/2024 19:39	17/12/2024 21:43	CACOAL	1100049
2024-395191	17/12/2024 19:40	17/12/2024 22:16	ALTA FLORESTA	1100015
2024-395191	17/12/2024 19:40	17/12/2024 22:16	ALTA FLORESTA	1100015
2024-395319	17/12/2024 19:41	18/12/2024 07:29	CACOAL	1100049
2024-395263	17/12/2024 19:42	18/12/2024 09:23	SAO FRANCISCO	1101492
2024-395234	17/12/2024 19:45	18/12/2024 14:25	COSTA MARQUES	1100080

## Quadro 2 - Interrupções em Situação de Emergência

### 3.4. IMPACTOS DO EVENTO

Tendo em vista as características do evento detalhadas nos itens anteriores, apresenta-se adiante uma visão geral dos reflexos da ocorrência nos indicadores de continuidade da ENERGISA.

#### 3.4.1. DEC

Conforme observado na tabela adiante, percebe-se que em dezembro de 2024 o evento objeto deste relatório impactou de maneira extraordinária o DEC realizado da concessionária. Essa constatação se torna mais clara através da comparação do impacto do evento no DEC Global.

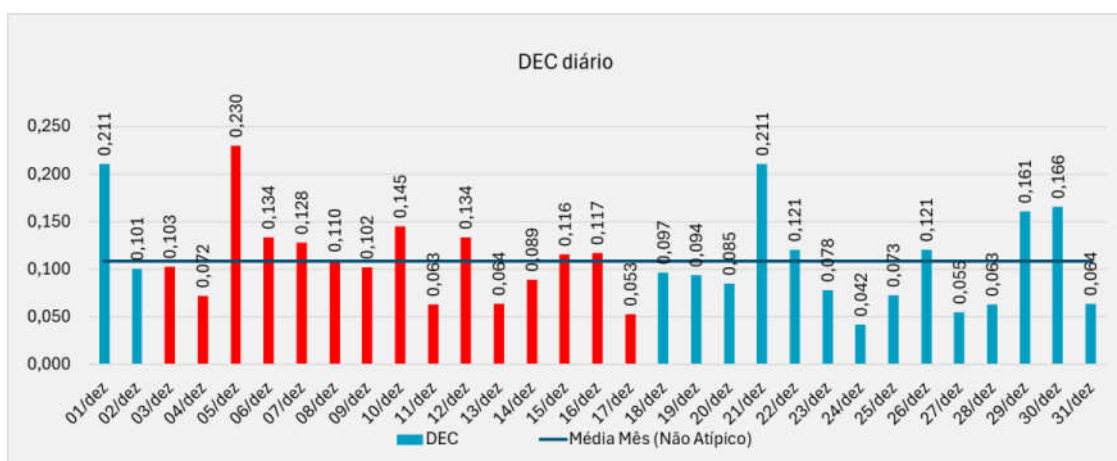


Gráfico 8 - DEC Dia

Para análises de período adverso climático consideramos dois tipos de DEC, DEC Comum e DEC Climático. Temos como DEC comum todas as causas relativas à distribuição em condições normais que são causas próprias do

sistema, intervenções de terceiros, atuação de equipamentos de proteção da rede e desligamentos programados para manutenção. O DEC Climático é considerado pelas causas de influência do clima adverso, seriam causas como ventos, descargas e vegetação na rede, que causa um maior dano, aumentando assim o tempo de reestabelecimento de fornecimento de energia para a região.

#### **4. ENQUADRAMENTO DO EVENTO - SITUAÇÃO DE EMERGÊNCIA**

Conforme verificado nas informações apresentadas no item anterior acerca dos eventos, observam-se evidências ocorrências com:

- Caráter plenamente excepcional;
- Ampla abrangência;
- Impactos significativos.

Neste contexto, conforme detalhes apresentados adiante observa-se total aderência, do evento, ao conceito regulatório vigente para tratar ocorrências excepcionais: **“Interrupção em Situação de Emergência”**.

##### **4.1. REQUISITO PRIMÁRIO**

A aderência ao conceito de **“Interrupção em Situação de Emergência”** é ratificada observando-se que o evento teve origem no sistema de distribuição, devido às severas condições climáticas no Estado de Rondônia.

Adicionalmente, havia impossibilidade de qualquer ação imediata da distribuidora, dada as circunstâncias climáticas. Vale ressaltar que as equipes de campo não são autorizadas pela Empresa, por motivos de segurança, a executar qualquer serviço técnico ou comercial na rede elétrica enquanto for verificado **chuva intensa**.

Ainda, pode-se perceber claramente que a distribuidora não provocou/agravou a interrupção, tendo em vista a impossibilidade de atuação da concessionária de distribuição nas regiões afetadas pelos eventos climáticos.

Desse modo, observa-se o cumprimento pleno do requisito primário previsto no Módulo 1 ao tratar-se de uma “[...] Interrupção originada no sistema de distribuição, resultante de Evento que comprovadamente impossibilite a atuação imediata da distribuidora e que não tenha sido provocada ou agravada por esta[...].”

#### 4.2. REQUISITO COMPLEMENTAR

Conforme exposto no detalhamento das informações do evento, as proporções de impacto do evento demonstram a excepcionalidade do mesmo. Neste escopo, o quadro resumo adiante apresenta:

- O valor de referência da equação prevista na alínea “b” do conceito de “Interrupção em Situação de Emergência” (Item 208 - Módulo 1 do PRODIST); e
- O valor de CHI resultante das interrupções observadas no evento.

	N (Número de UC's)	CHI (Consumidor x Hora Interrompido)
REF ANEEL (OUT/23)	686.312	286.327,69
RESULTADO DO EVENTO	158.860	569.457,01
% COMPARATIVO	23%	199%

Com a compreensão de que objetivo da ANEEL neste contexto foi estabelecer valores de referência para delimitar a identificação de eventos



totalmente atípicos e de alta severidade/impacto, observa-se no quadro comparativo a excepcionalidade do evento objeto deste relatório.

Em síntese, o valor de referência de CHI foi avaliado em 199%, ratificando a intensidade de impacto do evento, o que reflete a severidade do mesmo, e evidencia o cumprimento em plenitude do requisito complementar para enquadramento da “Interrupção em Situação de Emergência”.

Portanto, entendendo-se que:

- Há o cumprimento do requisito primário, ao evidenciar que houve uma “[...] *Interrupção originada no sistema de distribuição, resultante de Evento que comprovadamente impossibilite a atuação imediata da distribuidora e que não tenha sido provocada ou agravada por esta[...]*”; e
- Há o cumprimento do requisito complementar, ao observar que as interrupções foram decorrentes de evento com “[...] *soma do CHI das interrupções ocorridas no sistema de distribuição [...] superior ao calculado conforme a equação a seguir:*  
 $2.612 \times N^{0,35}$ ”.

Tem-se caracterizado o evento como uma “**Interrupção em Situação de Emergência**”.

## 5. CONSIDERAÇÕES FINAIS

Em linhas gerais, no presente relatório foram expostas, de forma detalhada, as informações relacionadas as ocorrências de interrupção na área de concessão da Energisa Rondônia (ERO), registrada no dia 03/12/2024 às 20h10min até 17/12/2024 às 19:45, horário local, que culminou na interrupção do fornecimento de energia elétrica de aproximadamente 158.860 unidades consumidoras no do estado de Rondônia.

Conforme evidenciado na tabela dos indicadores, tal evento apresenta características de excepcionalidade, configurando-se como uma interrupção de alta severidade e abrangência.

Desse modo, correlacionando a ocorrência com requisitos previstos nos instrumentos regulatórios vigentes, fundamentou-se o enquadramento do evento como “**Interrupção em Situação de Emergência**”, em linha com o conceito apresentado no Módulo 1 do PRODIST.

Entende-se que o enquadramento mencionado encontra amparo na ótica do regulador, materializada no conceito de situação de emergência que busca tipificar eventos excepcionais, para os quais não se tem como possível a análise de desempenho com base no histórico, semelhante ao realizado com interrupções ordinárias.

## **ANEXO I - DESCRIÇÃO E RELAÇÃO DOS EQUIPAMENTOS AFETADOS**

**Alimentador** – linha elétrica destinada a transportar energia elétrica em média tensão.

**Condutor de energia** - é o meio pelo qual se transporta potência desde um determinado ponto, denominada fonte ou alimentação, até um terminal consumidor.

**Transformador** - é um equipamento de operação estática que por meio de indução eletromagnética transfere energia de um circuito, chamado primário,

para um ou mais circuitos denominados, respectivamente, secundário e terciário, sendo, no entanto, mantida a mesma frequência, porém com tensões e correntes diferentes.

**Chave fusível** - é um equipamento destinado a proteção de sobrecorrentes de circuitos primários utilizados em redes aéreas de distribuição urbana e rural e em pequenas subestações de consumidor e de concessionária. É dotada de um elemento fusível que responde pelas características básicas de sua operação.

**Chave faca** - é um dispositivo de manobras de abertura e fechamento de circuitos, assegurando uma desconexão visível dos condutores, além de ser utilizada em manobras entre circuitos, de forma a possibilitar transferência de cargas e isolamento de equipamentos e circuitos.

**Disjuntor** - é um dispositivo que protege determinada instalação elétrica contra possíveis danos relacionados a sobrecargas elétricas e curtos-circuitos.

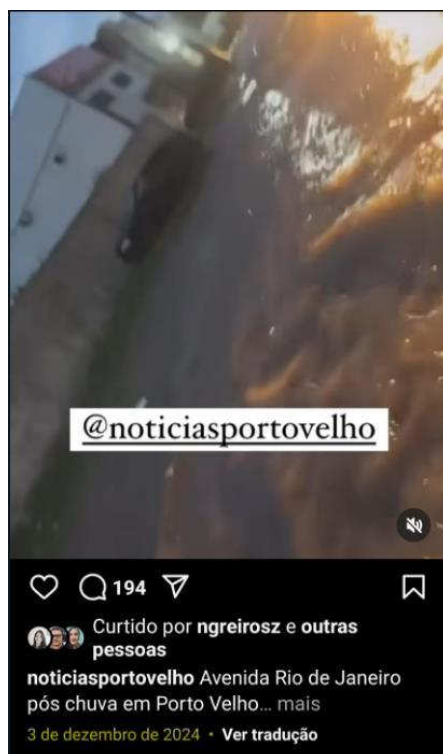
**Religadores automáticos** - são equipamentos de interrupção de corrente elétrica dotados de uma determinada capacidade de repetição em operação de abertura e fechamento de um circuito, durante a ocorrência de um defeito.

**Isoladores** - são elementos sólidos dotados de propriedades mecânicas, capazes de suportar os esforços produzidos pelos condutores. Eletricamente, exercem a função de isolar os condutores, submetidos a uma diferença de potencial em relação terra (estrutura suporte) ou em relação a um outro condutor de fase.

**Ramal de ligação** - conjunto de condutores e acessórios instalados entre o ponto de derivação do sistema de distribuição da distribuidora e o ponto de conexão das instalações de utilização do acessante.

## ANEXO II - MATÉRIAS VEICULADAS NA MÍDIA





<https://www.instagram.com/reel/DDIjIY9PZ2D/?igsh=cmtYzjhxaGdrMjUz>



<https://www.instagram.com/reel/DDMjQP2xo7o/?igsh=cDVqcHdwMGN5bGwy>

## ANEXO III - RELATÓRIO TÉCNICO

**Laudo das Condições Atmosféricas para o Evento  
de 03/12/2024 a 17/12/2024 na Área de Atuação  
da ENERGISA - Rondônia**



## SUMÁRIO

1. DESCRIÇÃO
2. ABRANGÊNCIA E DURAÇÃO
3. CLASSIFICAÇÃO COBRADE
4. EVIDÊNCIAS ENCONTRADAS NA MÍDIA
5. CONCLUSÃO
6. REFERÊNCIAS
7. RESPONSABILIDADES



## 1. DESCRIÇÃO

O evento que ocorreu na área de atuação da Energisa/Rondônia no período de 03 a 17/12/2024 foi causado por tempestades associadas a uma banda de nebulosidade convectiva associada a um sistema frontal atuando no estado de Rondônia e que gerou descargas e ventos fortes no estado. O sistema pode ser visto na imagem no infravermelho com realce do satélite GOES-16 na Figura 1.




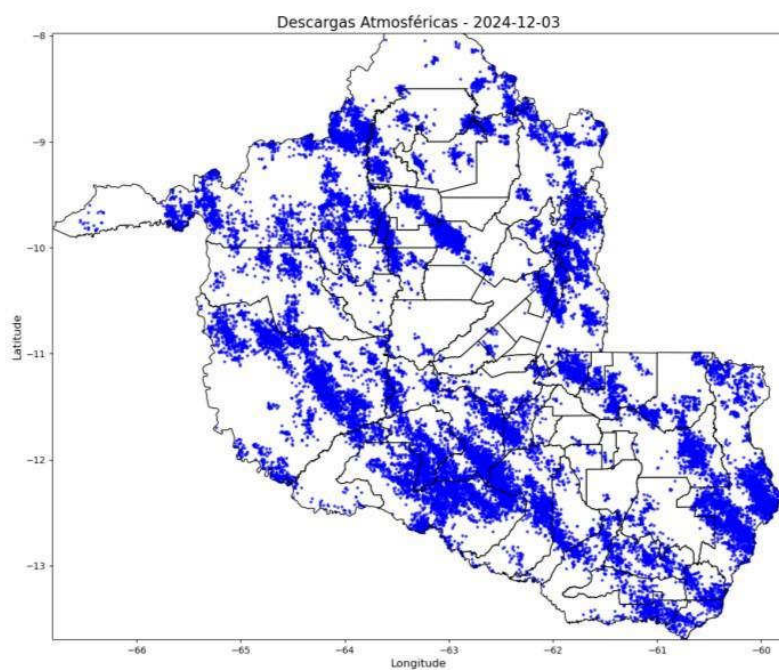
Figura 1 - Imagens de satélite no infravermelho com realce do satélite GOES-16 às 21:00 UT do dia 03/12. As cores indicam diferentes temperaturas dos topos das nuvens.

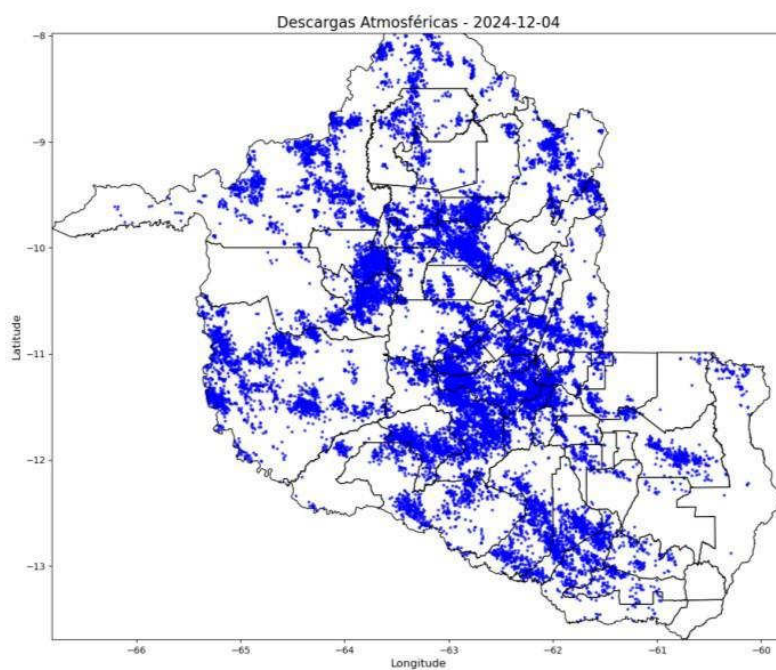
Diferentes cores na imagem na Figura 1 referem-se a diferentes temperaturas de topo das nuvens, conforme indicado na figura, e equivalem a diferentes altitudes. Quanto menor a

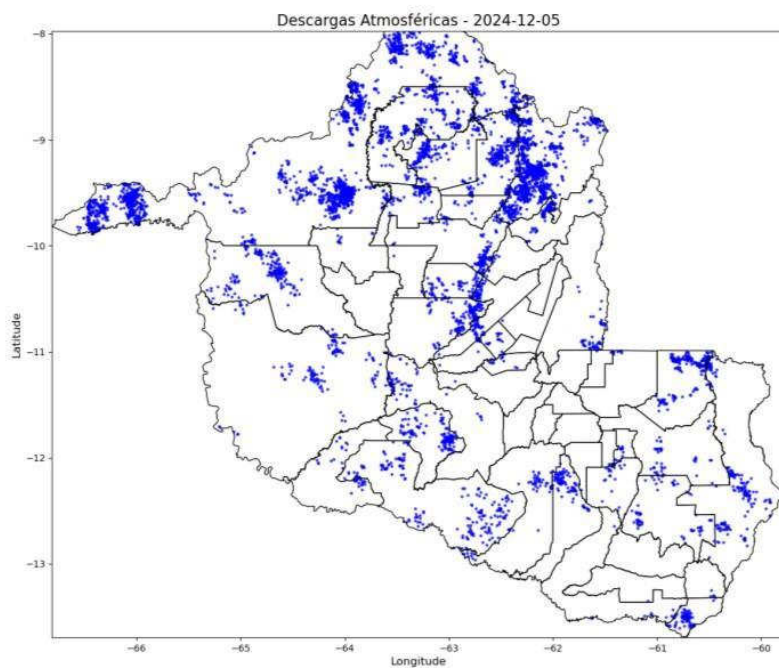
temperatura de topo, isto é, mais negativa, mais alta é o topo da nuvem. Na região, durante o período deste relatório, ocorreram tempestades com topos na tropopausa (15-16 km).

## **2. ABRANGÊNCIA**

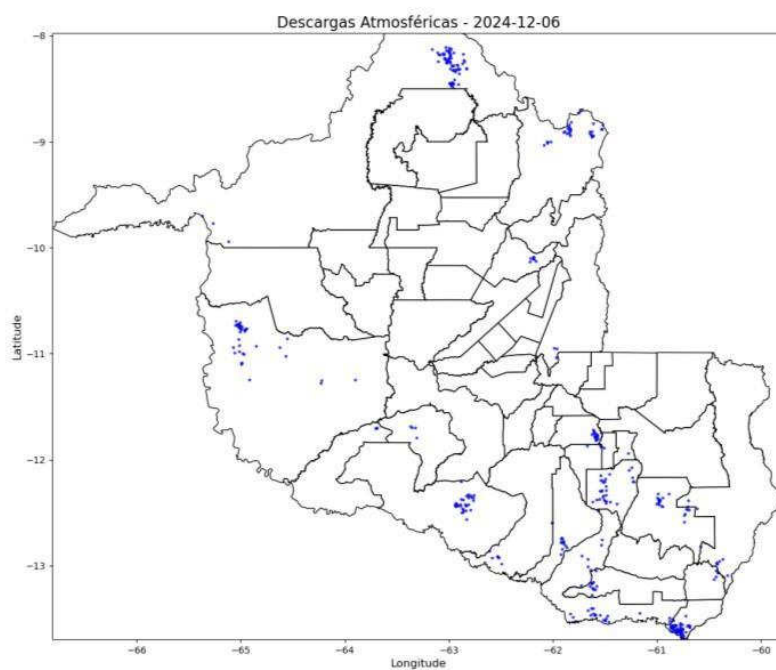
A abrangência do sistema no estado de Rondônia pode ser avaliada pela ocorrência de descargas atmosféricas e chuvas. A Figura 2 mostra os mapas de descargas, a Figura 3 os mapas de precipitação e a Figura 4 os mapas de rajadas registrados para o período.

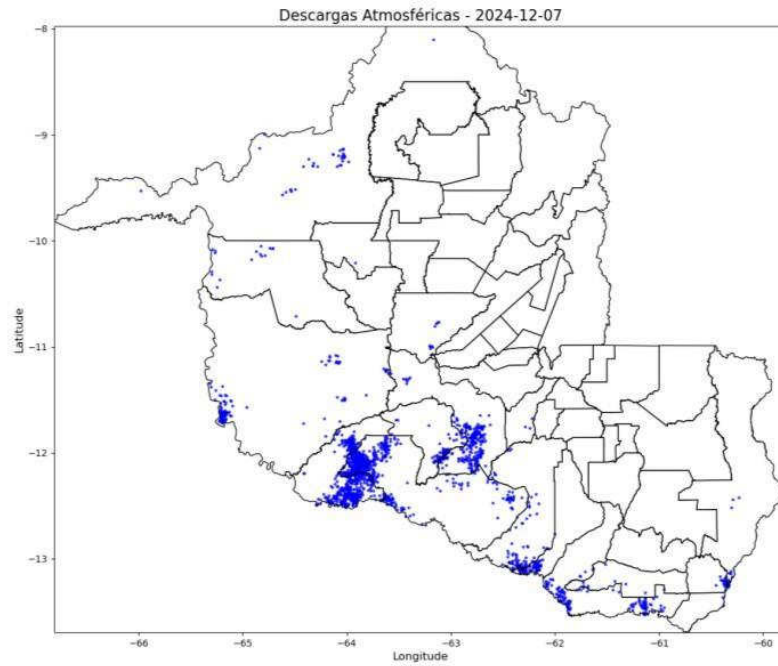


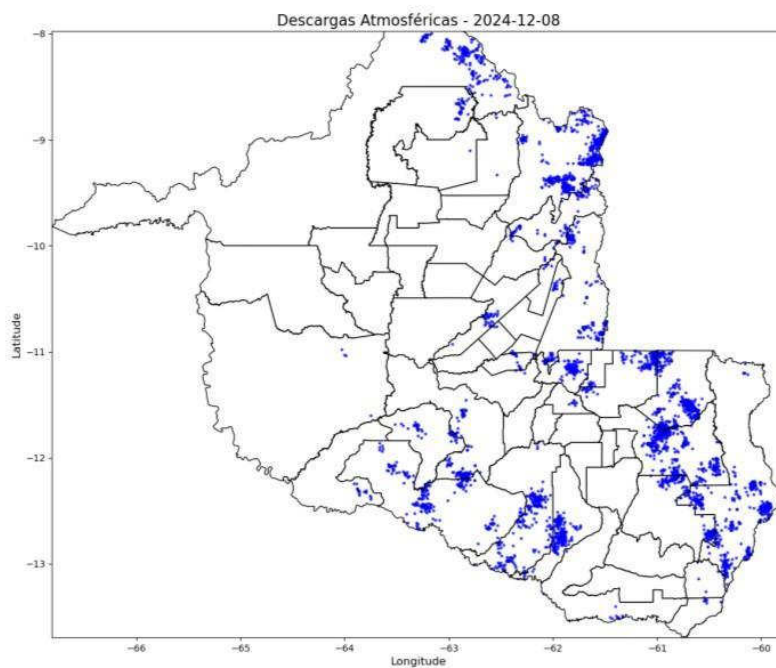


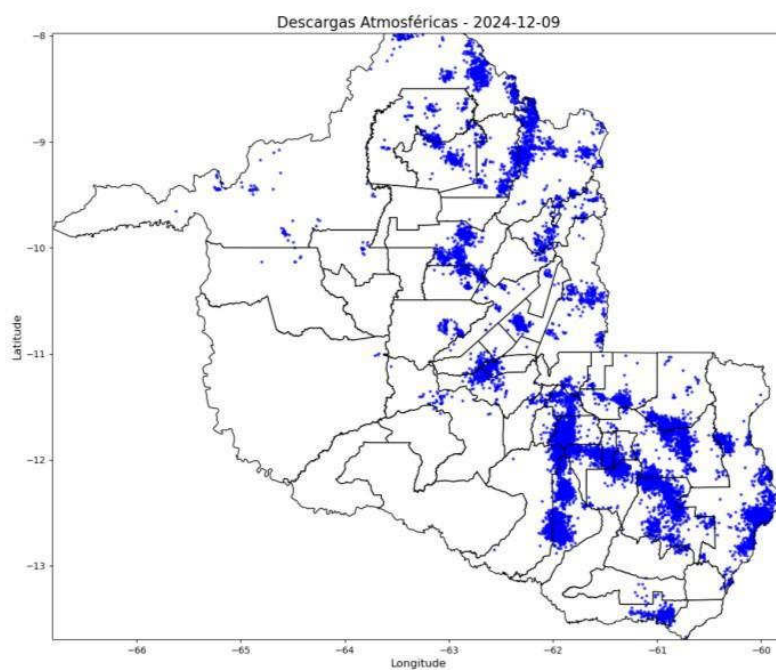


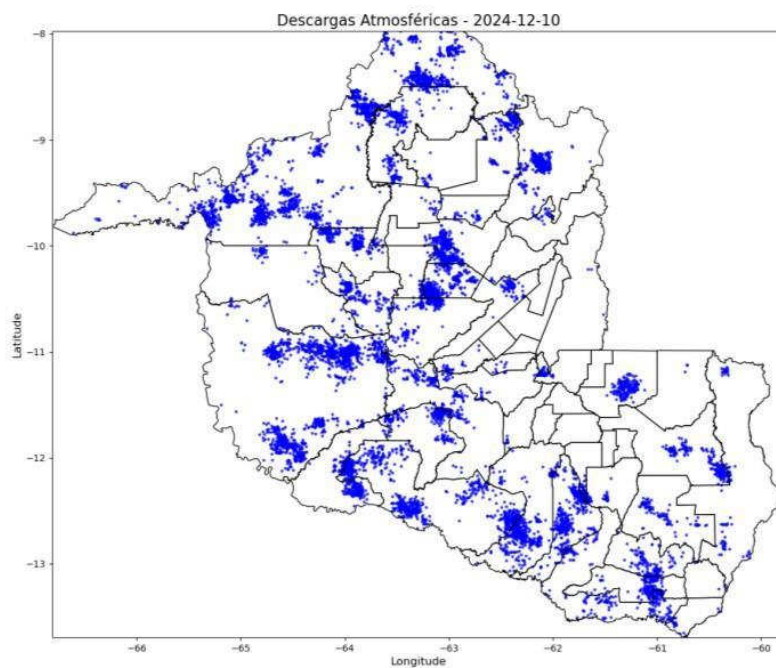




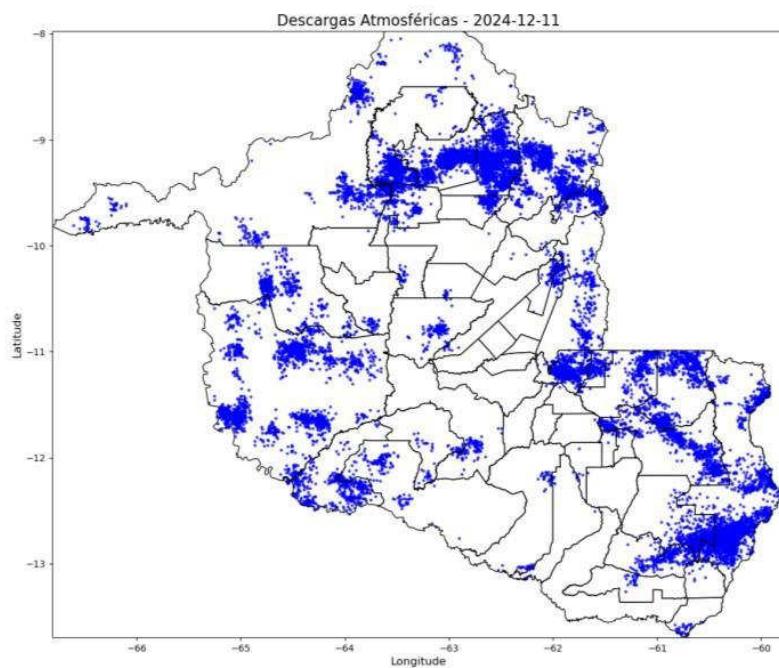


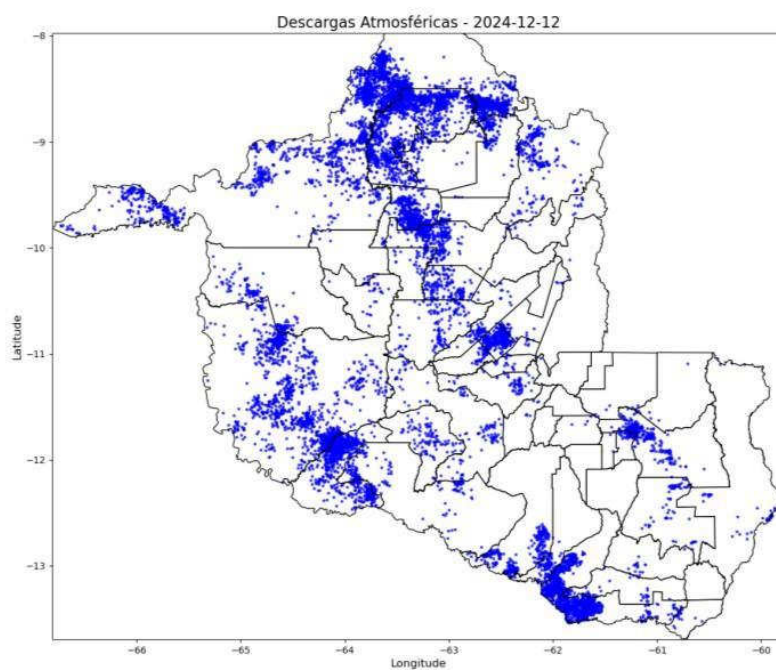


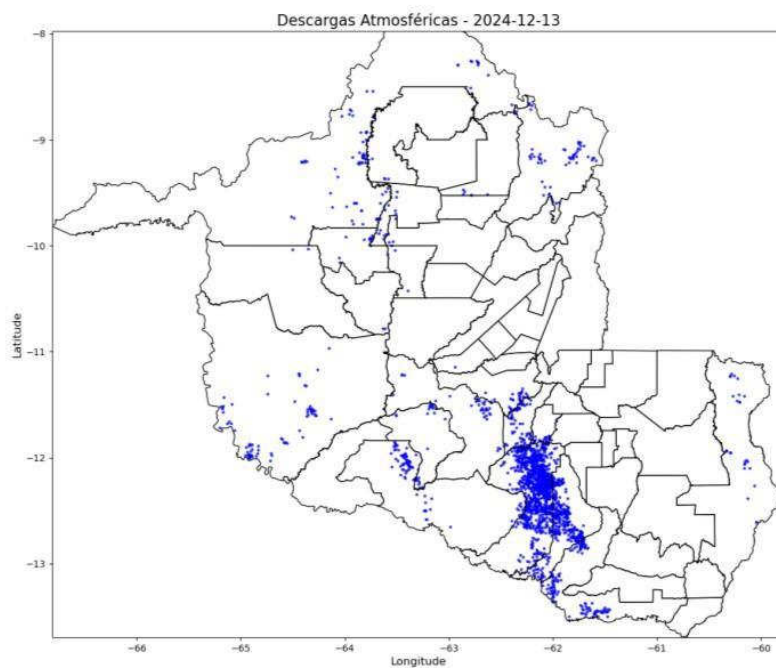


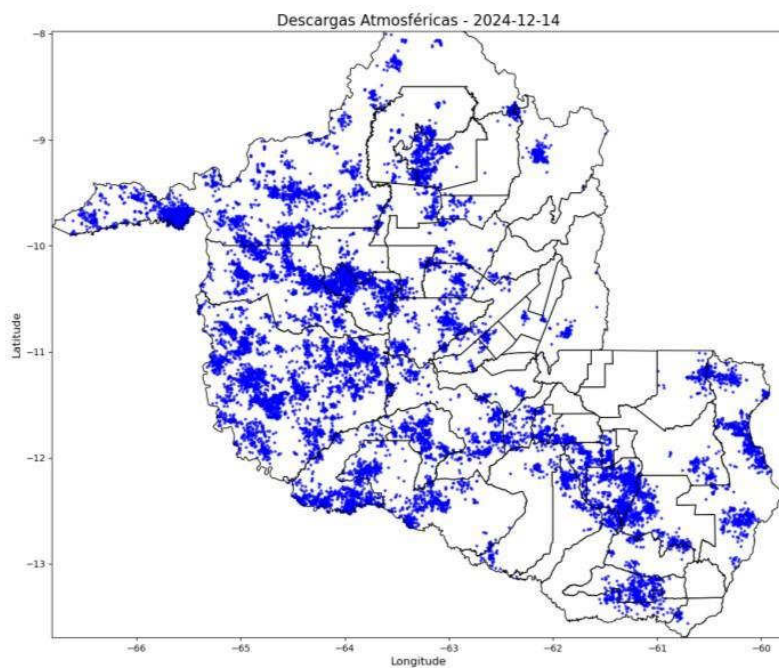


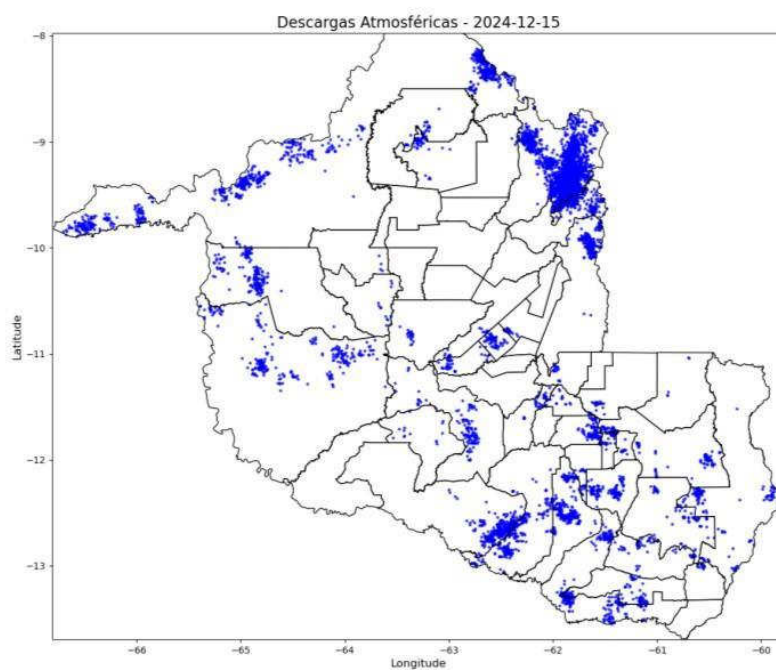




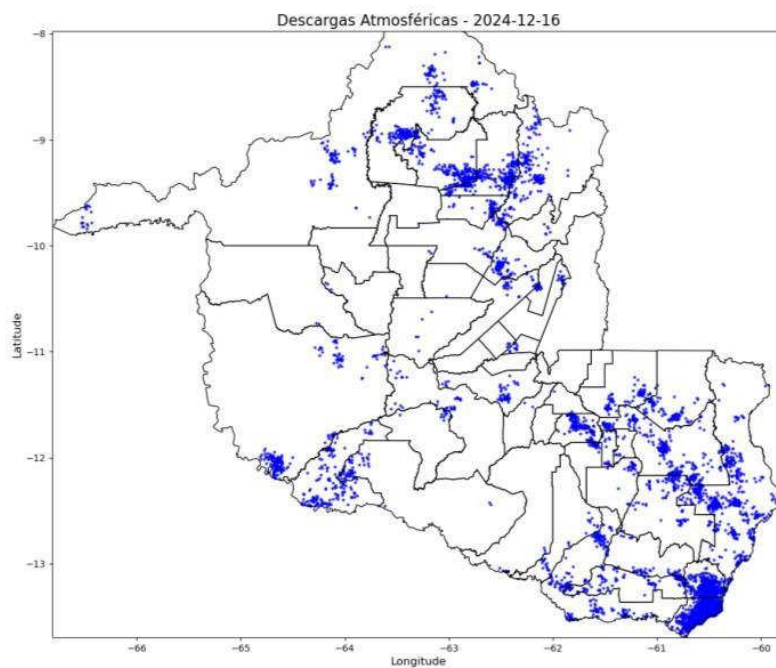












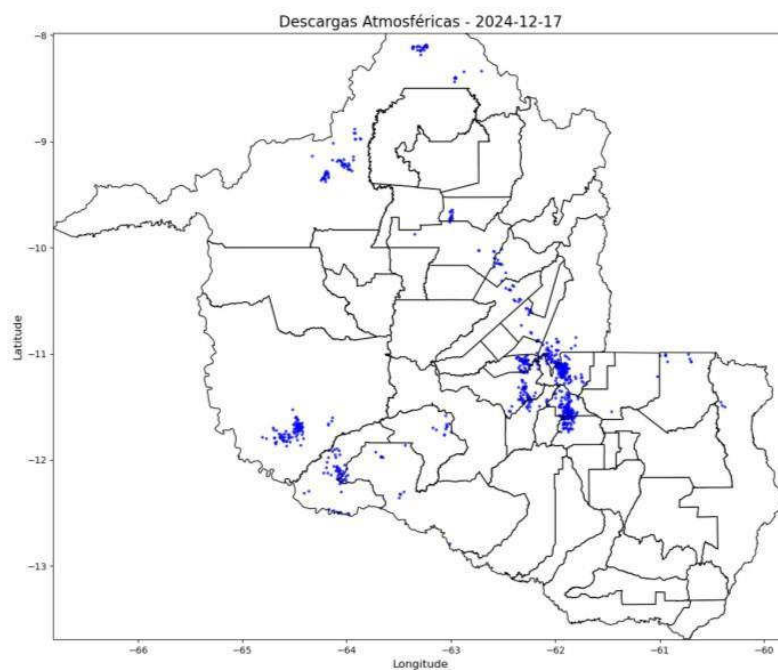
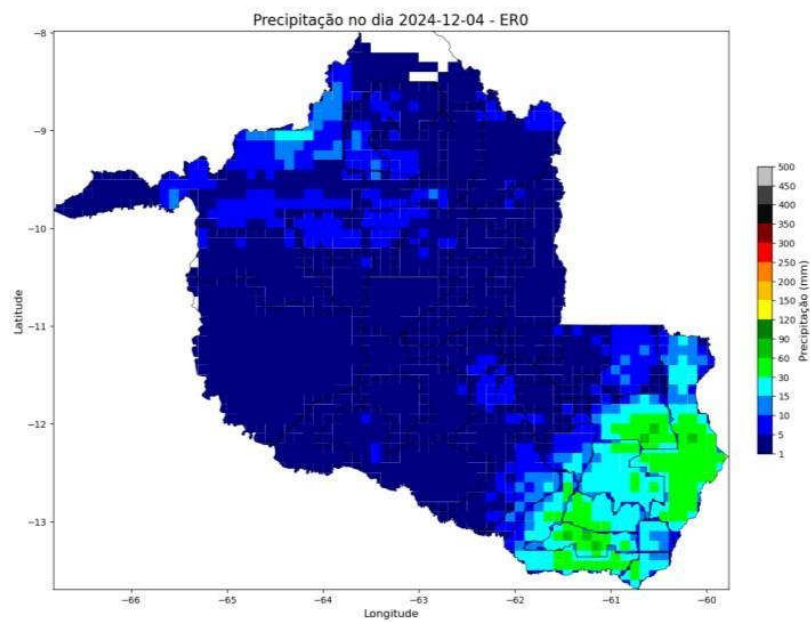
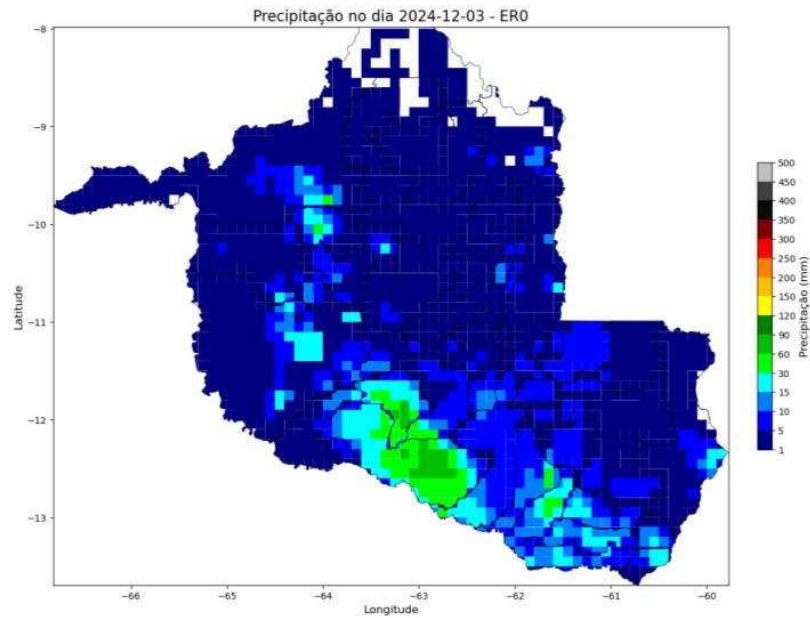
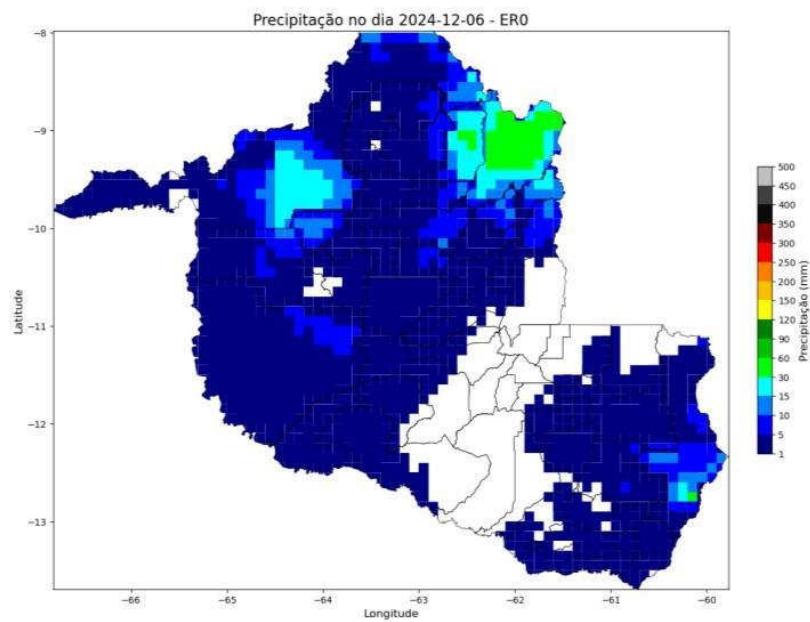
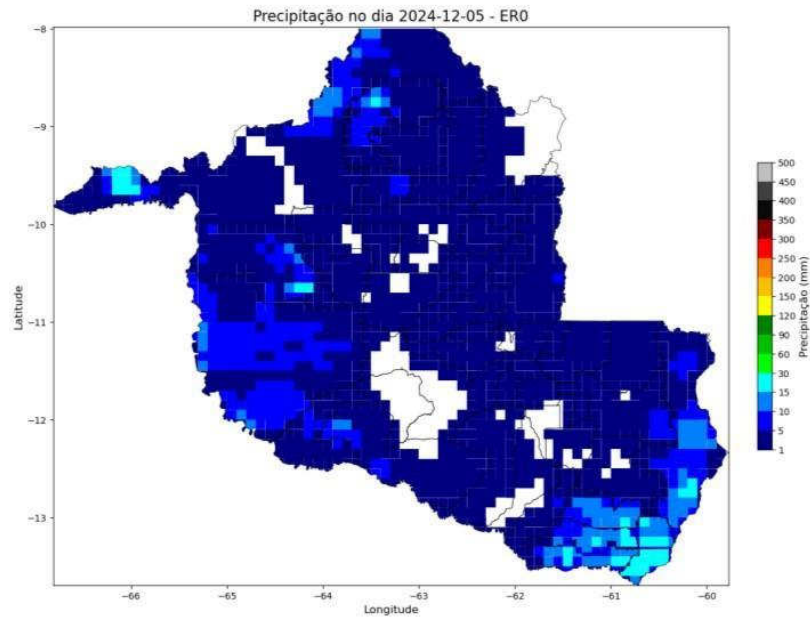
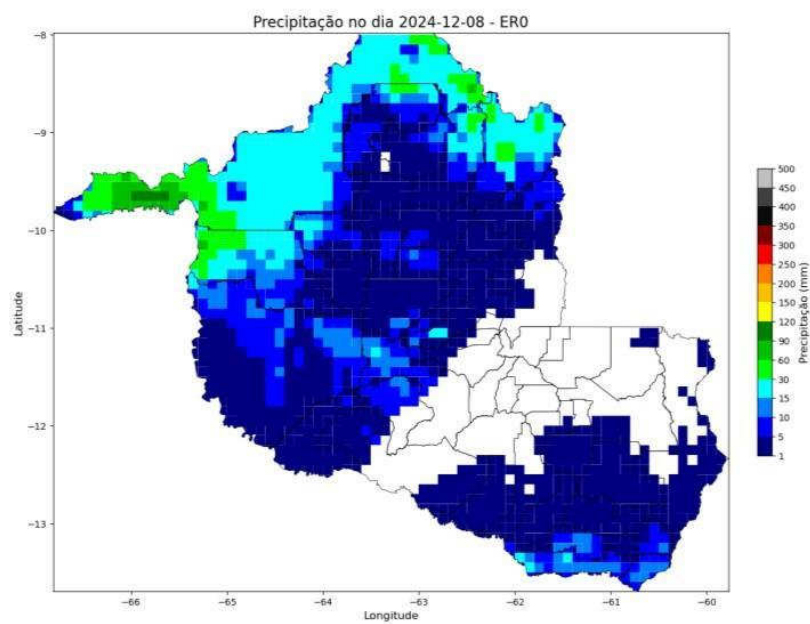
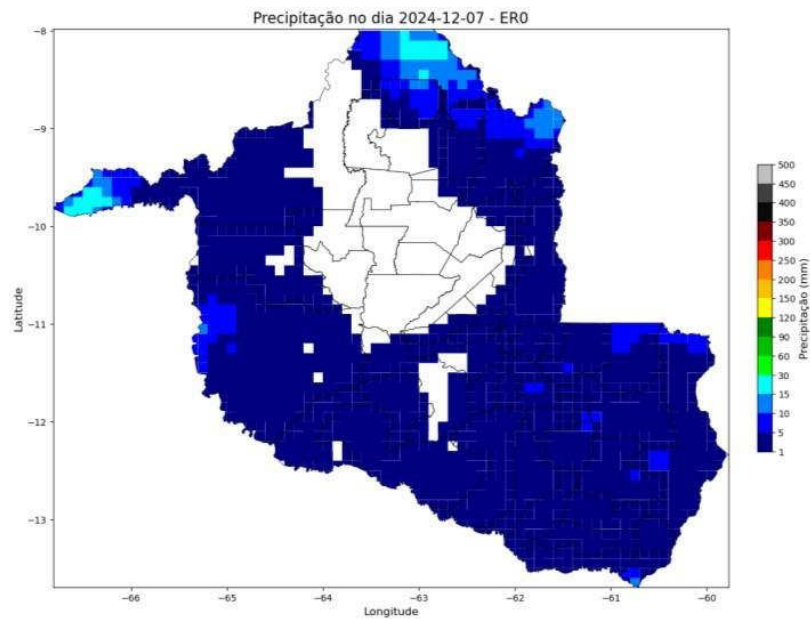


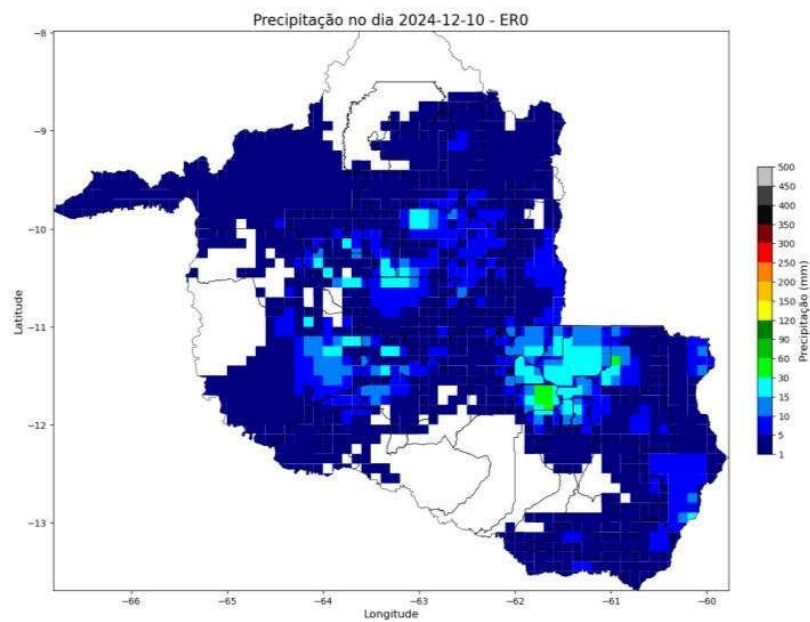
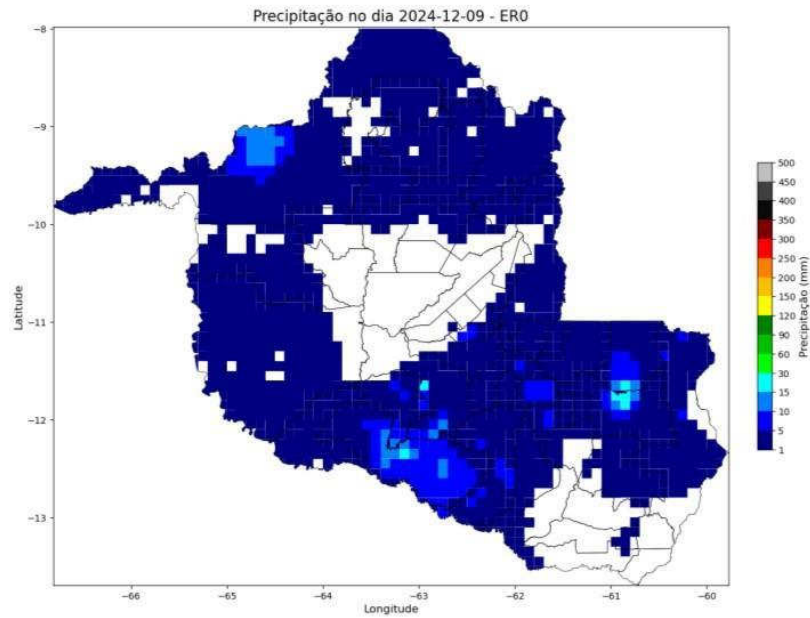
Figura 2 – Mapas de descargas atmosféricas para os dias entre 03 e 17/12.

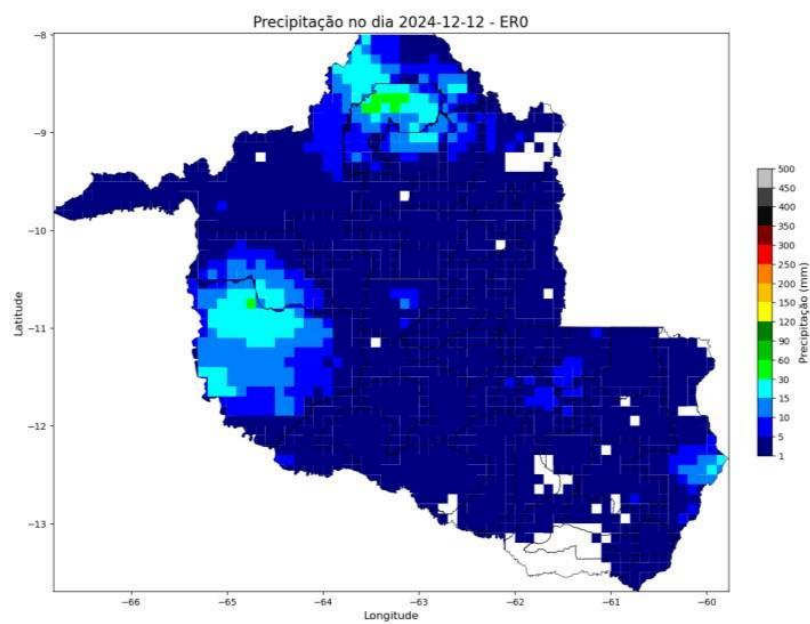
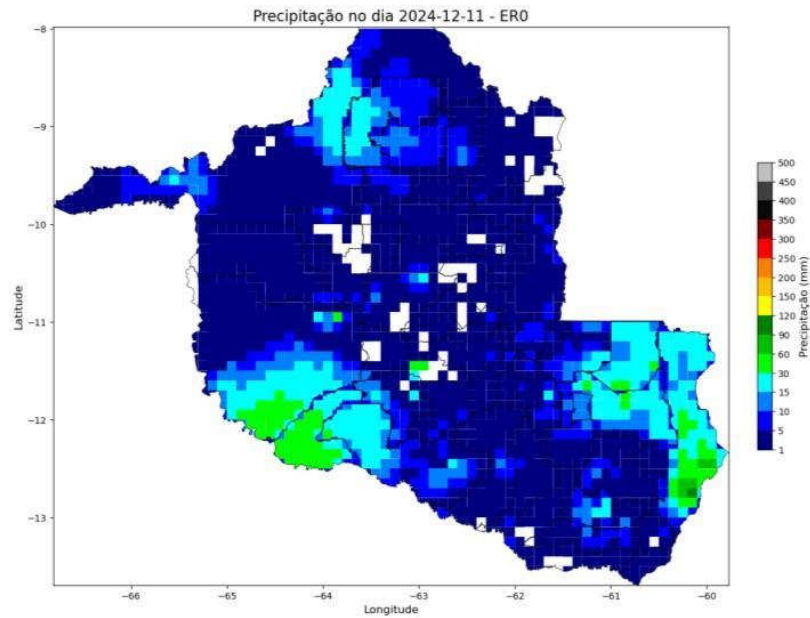


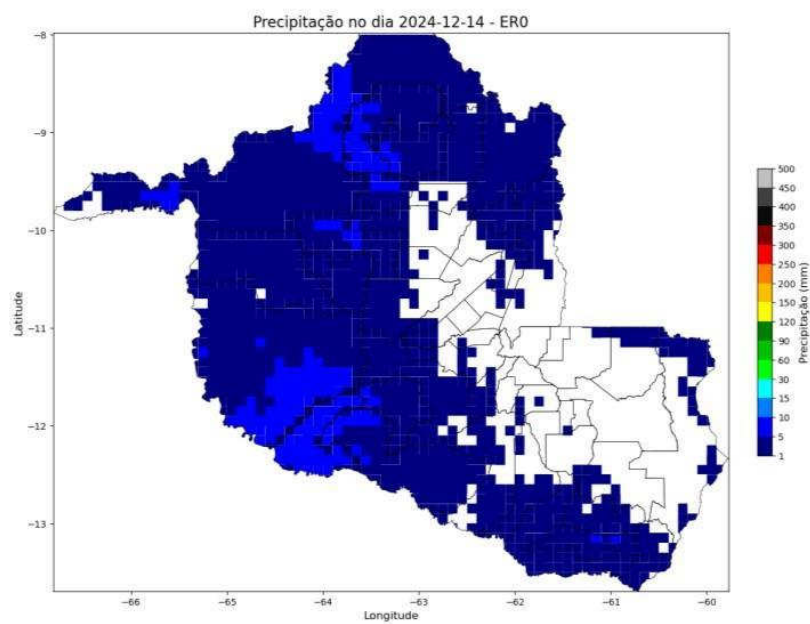
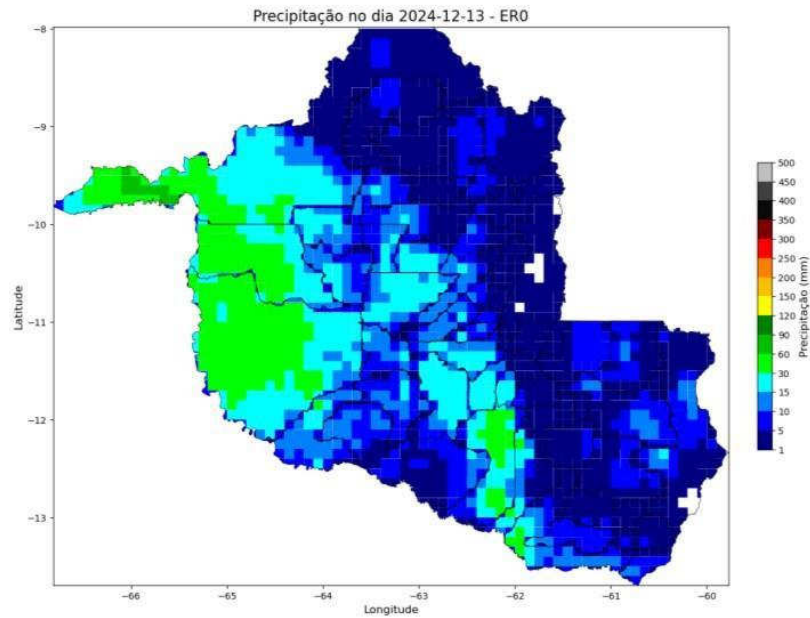


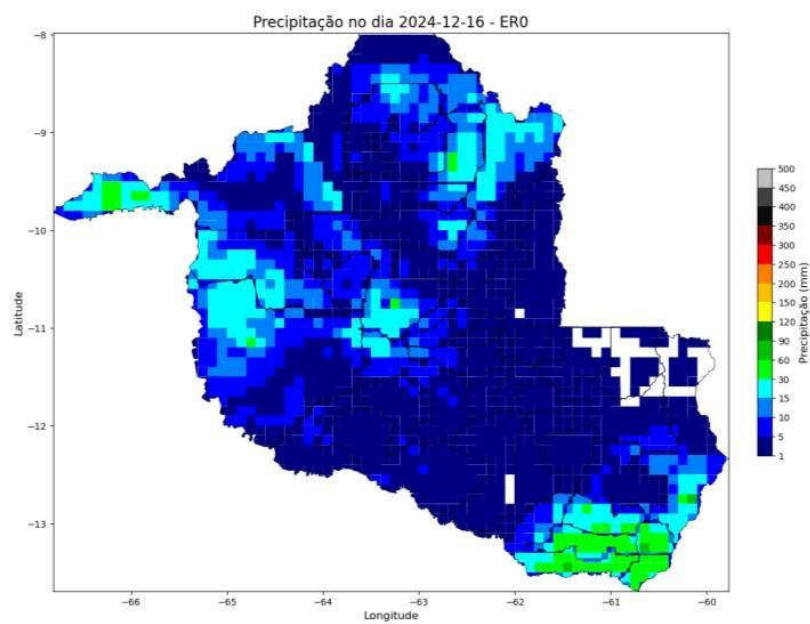
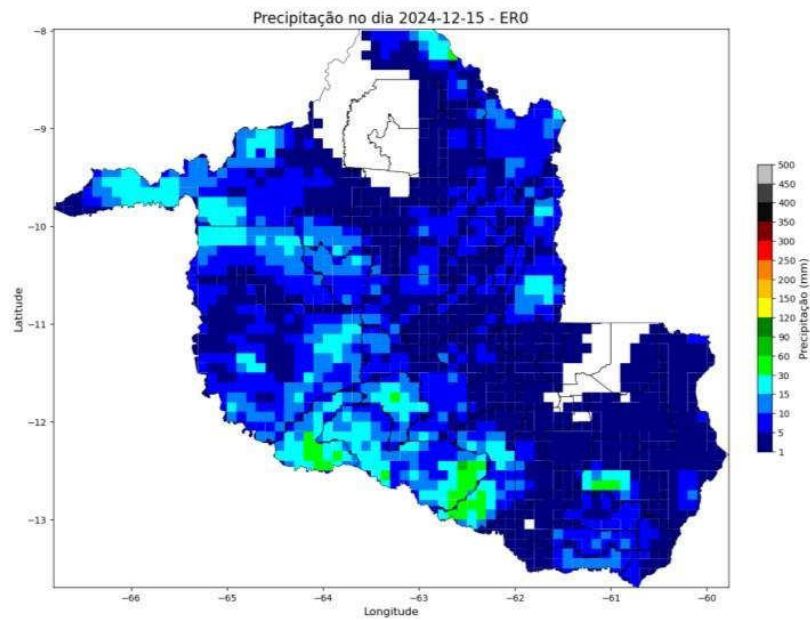












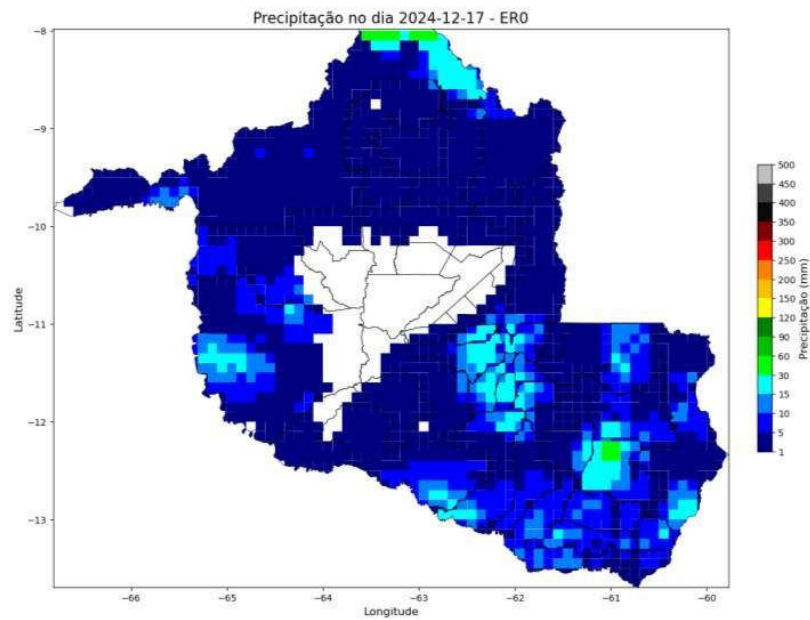
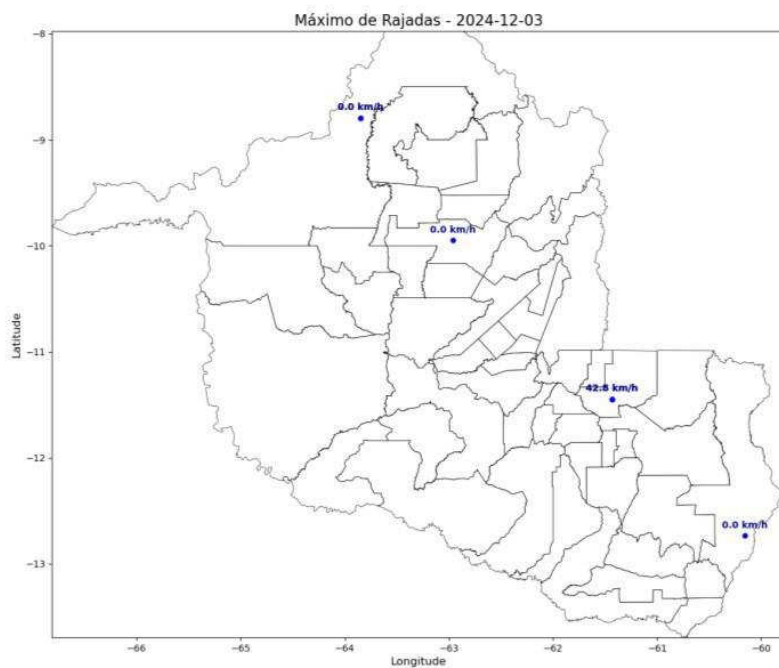
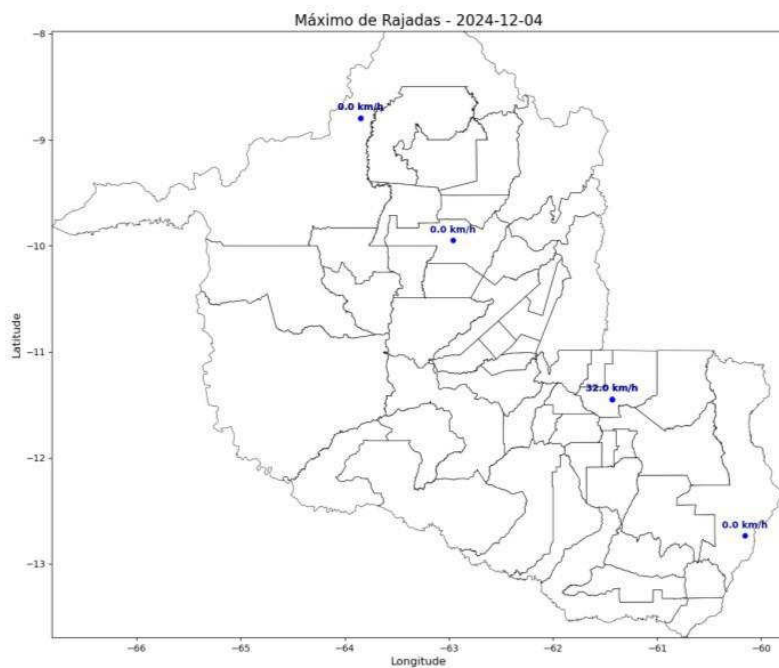
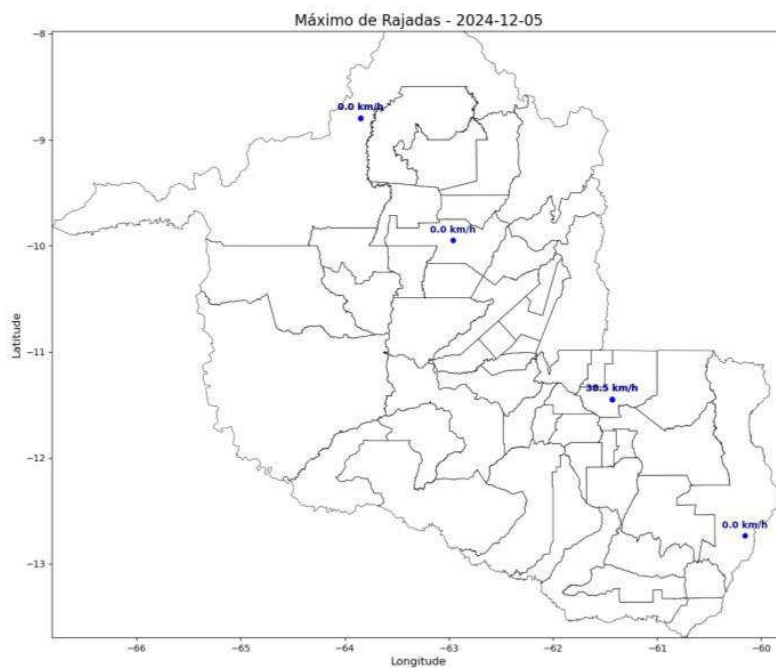


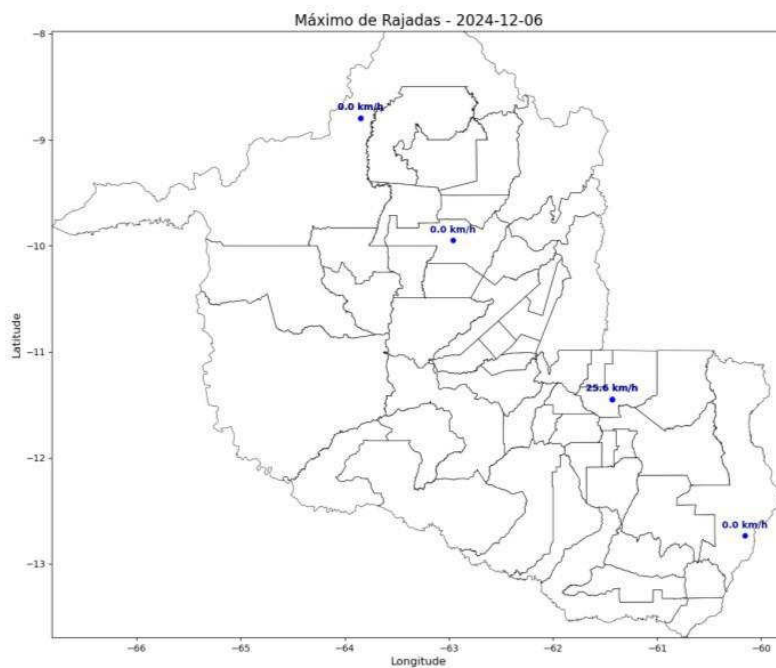
Figura 3 – Mapas de precipitação para os dias entre 03 e 17/12.

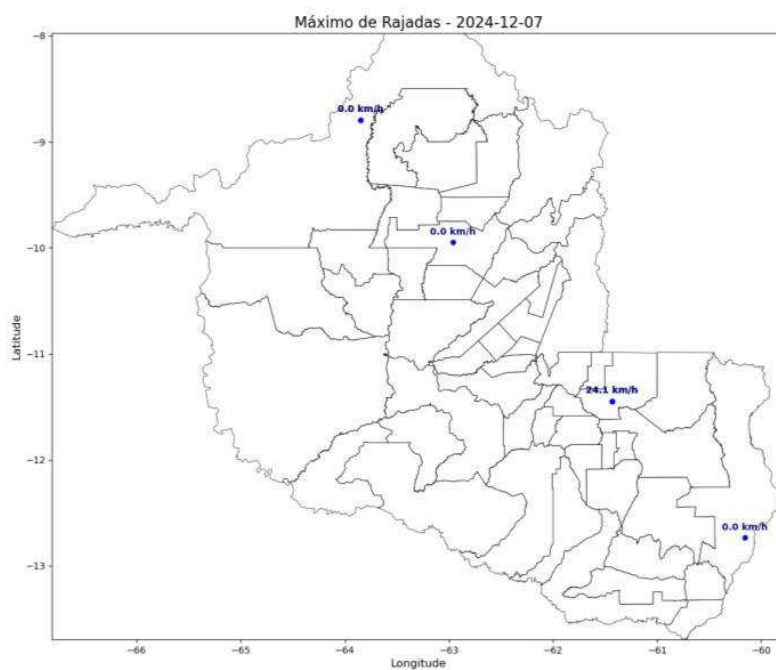




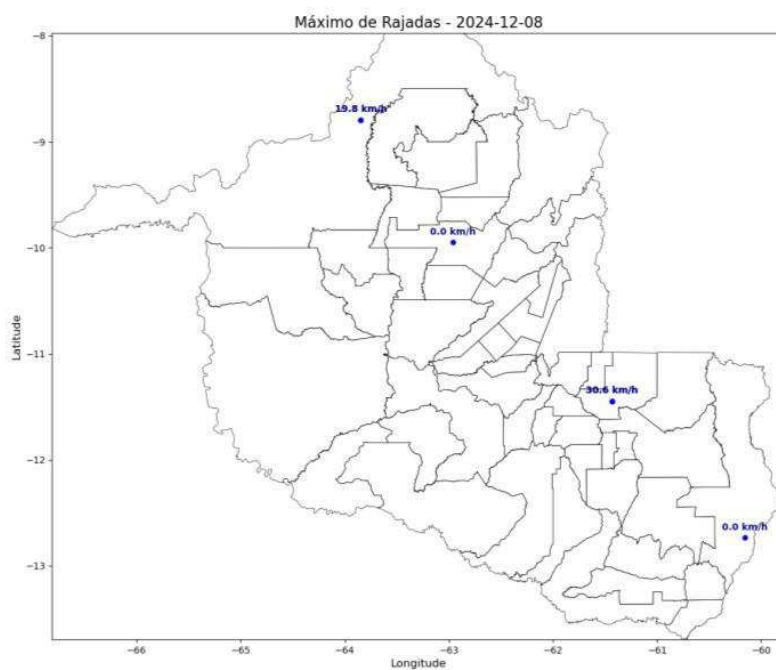


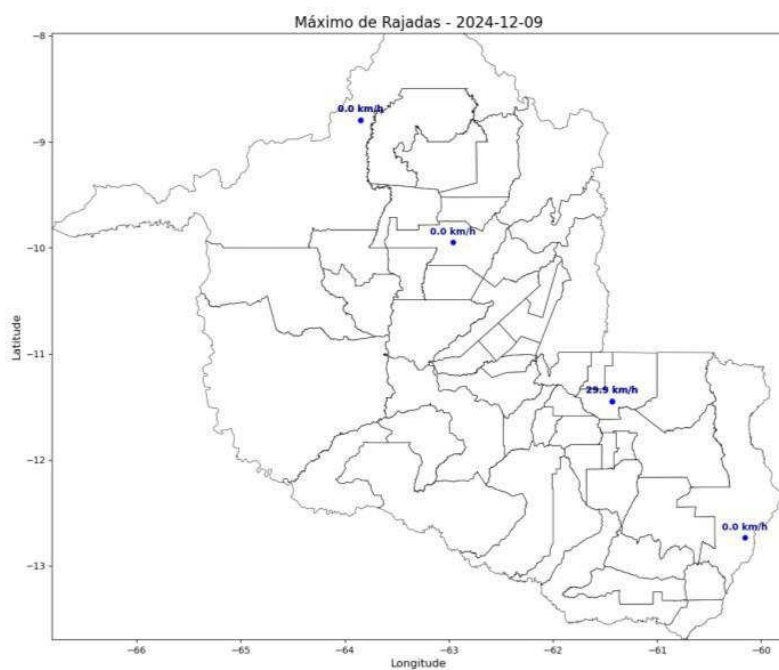


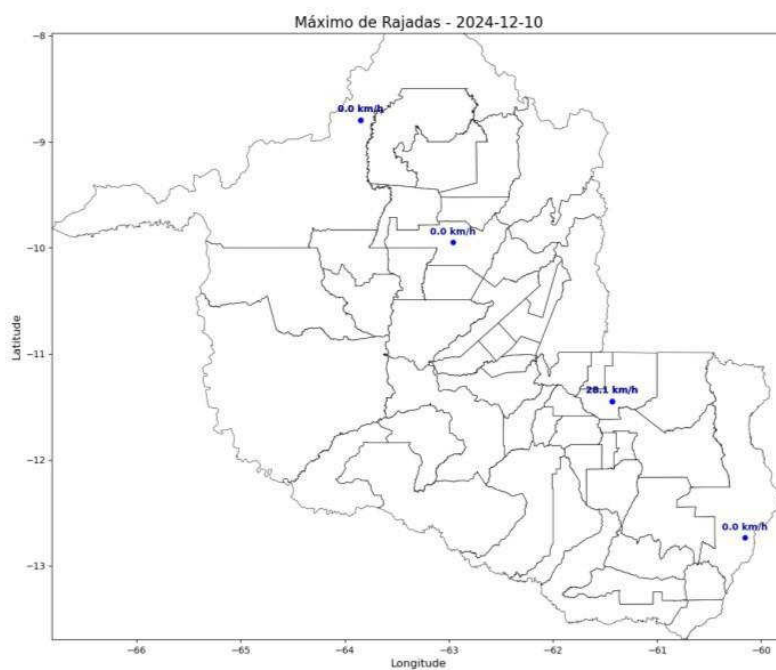


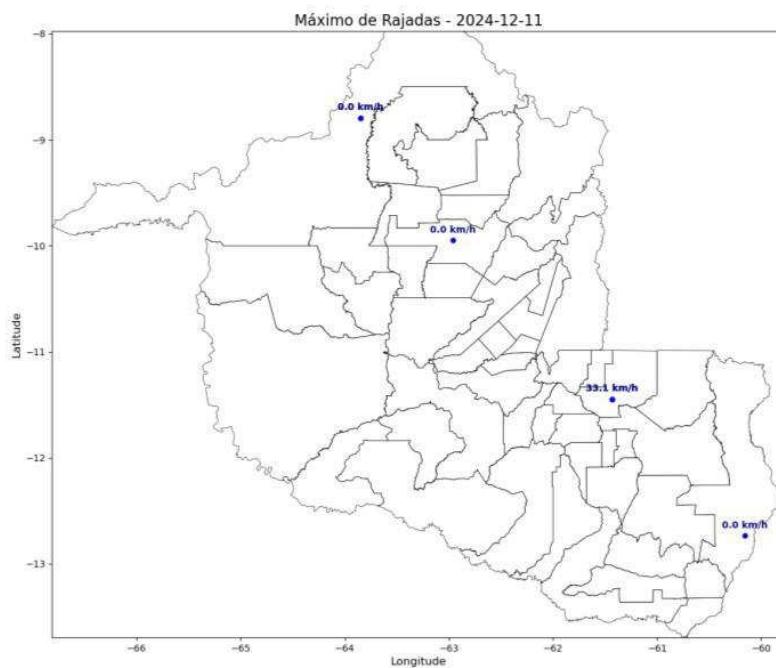


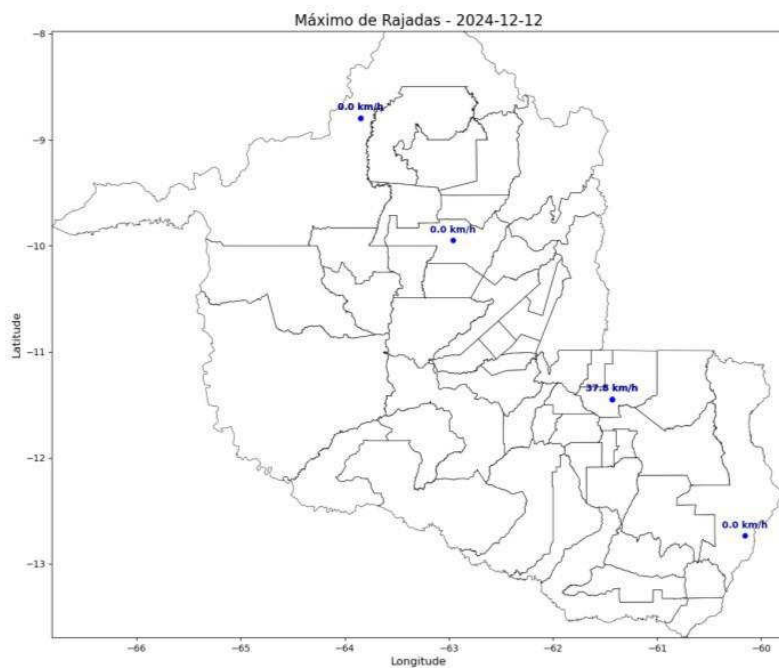




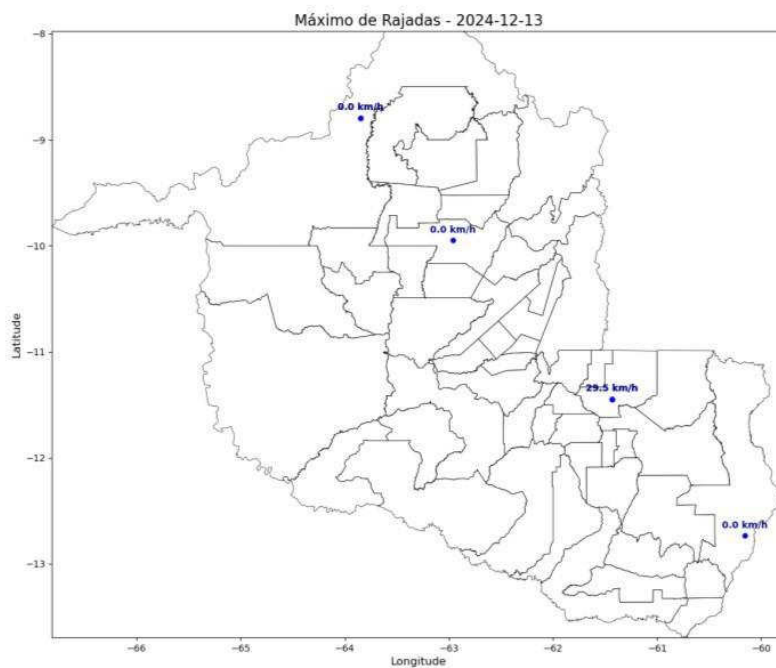


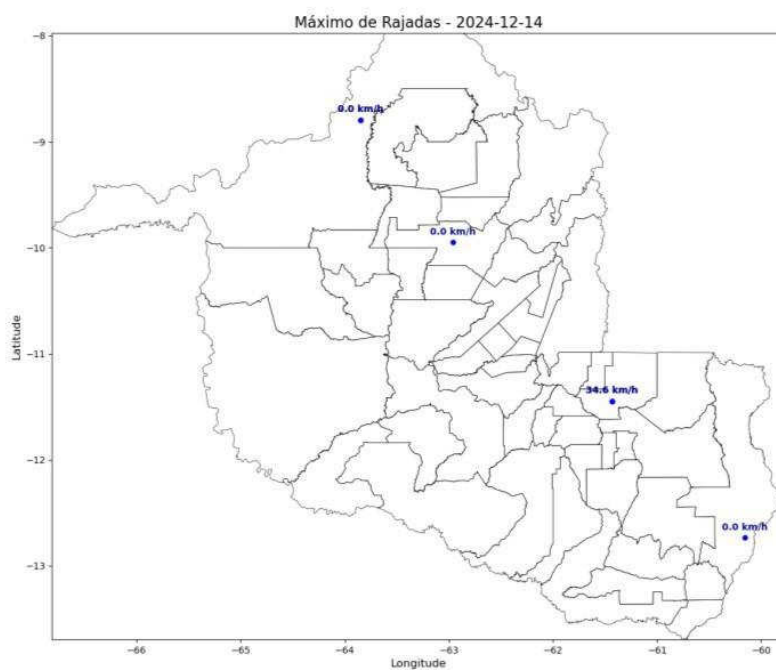


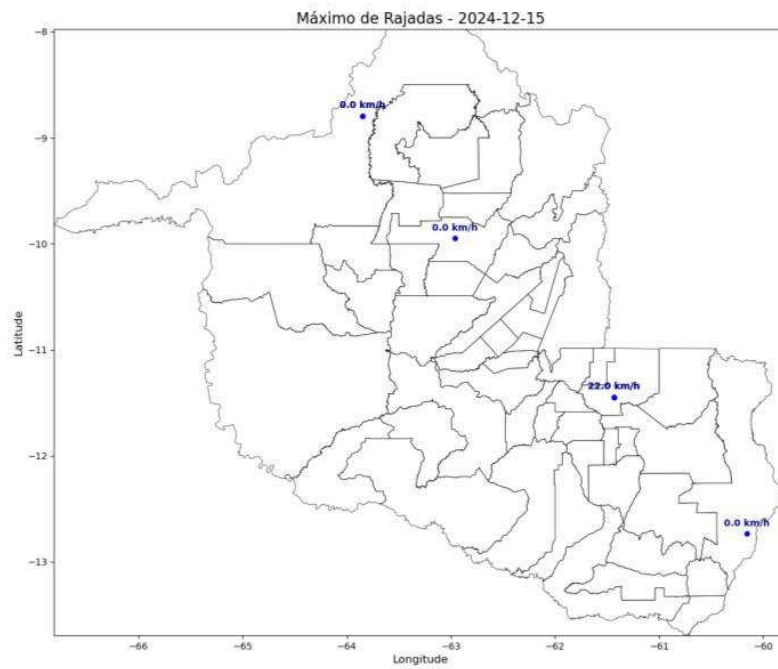


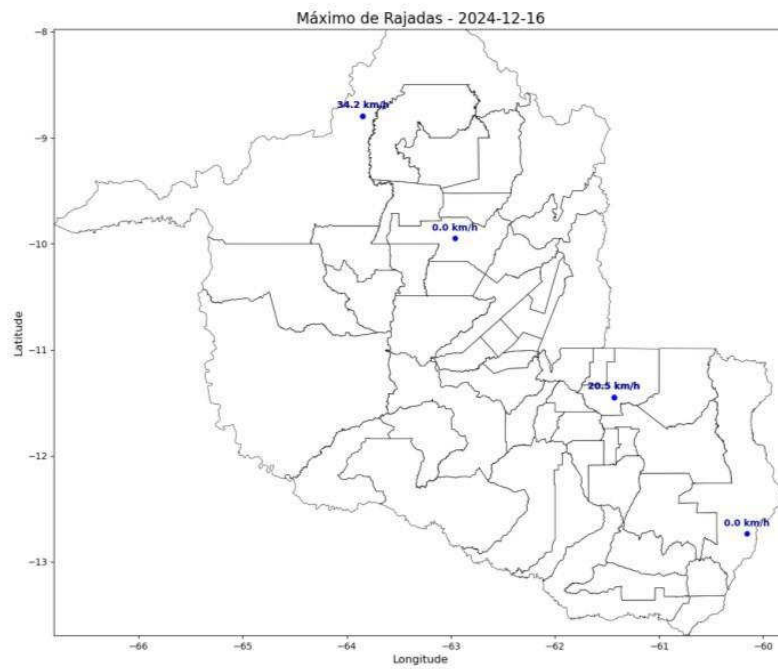












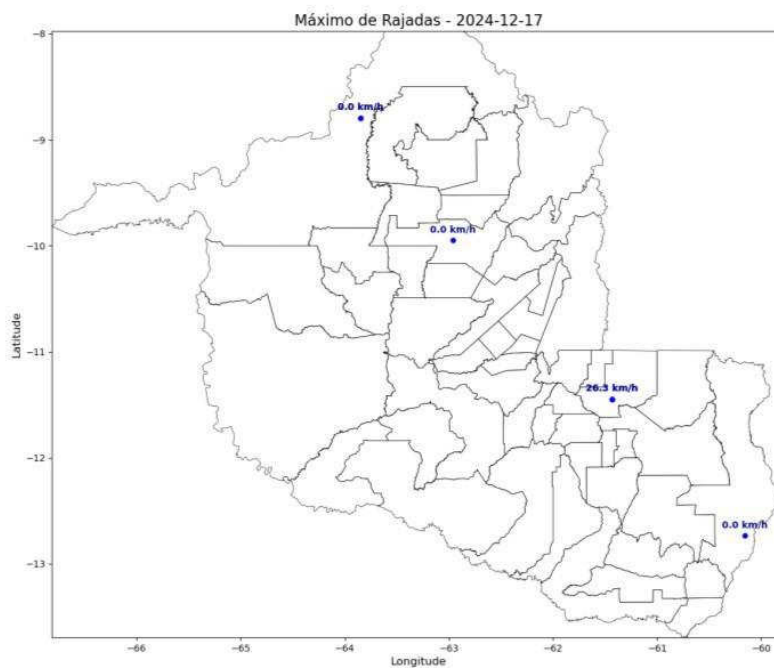


Figura 4 – Mapas de rajadas para os dias entre 03 e 17/12.

### 3. CLASSIFICAÇÃO COBRADE

De modo a verificar as condições atmosféricas associadas ao evento se enquadram em uma situação de emergência em conformidade com disposto no Anexo I da Instrução Normativa nº 01, de 24 de agosto de 2012 do Ministério da Integração Nacional referente à **Codificação Brasileira de Desastres – COBRADE**, deve-se procurar descrever o evento como fazendo parte de um ou mais Subtipos preconizados como uma Interrupção em Situação de Emergência pela COBRADE e demonstrar sua intensidade condizente com uma situação de emergência conforme descrito na Instrução Normativa. A COBRADE divide os desastres naturais em cinco Grupos, treze Subgrupos, vinte e quatro Tipos e vinte e três Subtipos. Dentro desta classificação e no contexto deste relatório, encontra-se o Grupo Desastres Meteorológicos que em seu item 1.3.1.2 contempla o



Subgrupo Sistemas de Grande Escala/Escala Regional acompanhado de grande ocorrência de descargas e fortes ventos.

O enquadramento leva em conta as pesquisas realizadas pelo Grupo de Eletricidade Atmosférica (ELAT) do Instituto Nacional de Pesquisas Espaciais (INPE), pela National Weather Service (National Weather Service, 2015), bem como escalas de precipitação e de ventos (Byers, 1944).

A partir dos dados de satélite, rede de detecção de descargas atmosféricas BrasilDAT Dataset (Pinto and Pinto, 2018) e dados de estações meteorológicas, as seguintes observações foram obtidas:

1. As imagens de satélite mostram nuvens altas com topo atingindo 15-16 km cobrindo todo o estado no período.
2. As máximas rajadas observadas foram fortes de até 42 km/h.
3. As chuvas acumuladas durante o período foram fortes e atingiram 90 mm.
4. Foram registradas 170.647 descargas atmosféricas na área de atuação da Energisa/Rondônia no período, valor considerado muito alto.
5. As tempestades atingiram um índice de severidade com base na ocorrência de descargas igual 5, numa escala de 01 a 05, correspondentes a tempestades fortes.

#### 4. EVIDÊNCIAS ENCONTRADAS NA MÍDIA

A Figura 4 mostra evidências do evento na mídia.



Figura 4 – Evidências de chuvas fortes no período [4].

## 5. CONCLUSÃO

Os dados e informações constantes neste relatório demonstram claramente a ocorrência de um evento de tempestade com muitas descargas, chuvas e ventos fortes no período. Os detalhes do evento são mostrados na Tabela 1 a seguir.

Tabela 1 – Detalhes do Evento de 03/12/2024 a 17/12/2024.

Descrição	Banda de nebulosidade convectiva associada provocando descargas, chuvas e ventos fortes.
Código COBRADE	1.3.1.2.0 (Sistemas de Grande Escala/Escala Regional)
Hora do Início do Evento	00:10 UT do dia 03/12/24
Hora do Fim do Evento	23:50 UT do dia 17/12/24
Abrangência	Todo o estado.

## 6. REFERÊNCIAS

- [1] Byers, H. R., General Meteorology, 83–85, 1944.
- [2] National Weather Service, Governo dos Estados Unidos. Disponível em: <<http://www.weather.gov>>. Acesso em: 08/05/2016.
- [3] Pinto Jr., O., Pinto, I.R.C.A., BrasilDAT Dataset: combining data from different lightning locating systems to obtain more precise lightning information, 25th Proceedings of the International Lightning Detection Conference (ILDC), Florida, US, March 2018.
- [4] News Rondônia em: <https://newsrondonia.com.br/noticias/2024/12/04/prognostico-aponta-chuva-acima-da-media-em-rondonia-e-no-amazonas/>

## 7. RESPONSABILIDADES

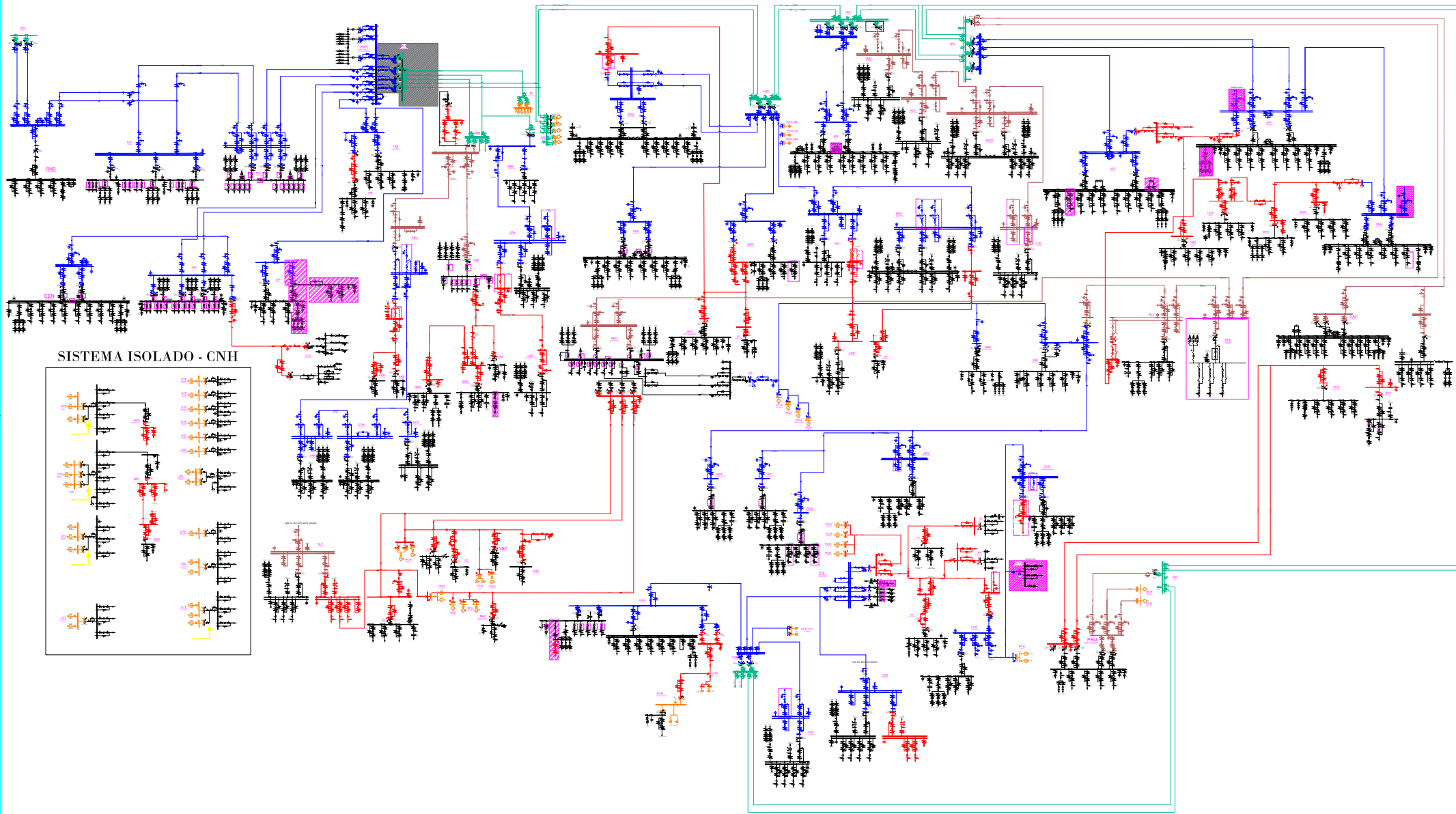
Este relatório foi elaborado sobre a responsabilidade técnica do Dr. Osmar Pinto Junior, pesquisador sênior e coordenador do Grupo de Eletricidade Atmosférica (ELAT) do Instituto Nacional de Pesquisas Espaciais (INPE).



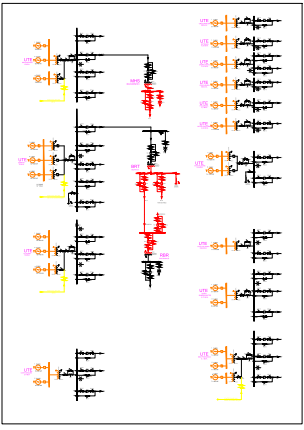
---

Dr. Osmar Pinto Junior  
Consultor Técnico

## ANEXO IV - DIAGRAMA UNIFILAR



SISTEMA ISOLADO - CNH



Legenda:

- 69kV
- 13,8kV
- 34,5kV
- 138kV
- 230kV
- ▨ Desativar

		RONDÔNIA	REVISÃO 015	DATA REVISÃO 29/11/2022	FOLHA ÚNICA
ASSUNTO DIAGRAMA UNIFILAR SE RONDÔNIA					
MOTIVO DA REVISÃO ATUALIZAÇÃO				DATA JUN/2021	ESCALA S/ ESCALA
AUTOR PROJETO ENG° WELLISSON GOMES		CONFERIDO ENG° ADJAN CASTRO		DESENHO AMANDA	01/01