

**RELATÓRIO DE INTERRUÇÃO EM SITUAÇÃO DE EMERGÊNCIA 14/2024 (RISE 014-2024): INTERRUÇÃO NA ÁREA DE CONCESSÃO DA ENERGISA DE 14 à 24/11/2024**

**ELABORAÇÃO**

***Agnes Felipe Lima de Moura***  
*Supervisor Qualidade do Produto e Serviço III*

**REVISÃO**

***Ramon Leal Pessoa***  
*Gerente de Operação*

## SUMÁRIO

1. INTRODUÇÃO .....	4
1.1. OBJETIVO .....	4
2. FUNDAMENTAÇÃO REGULATÓRIA .....	5
3. DESCRIÇÃO DO EVENTO .....	7
3.1. CAUSA ORIGEM DO EVENTO .....	9
3.2. DETALHAMENTO DO EVENTO .....	10
3.2.1. Código do evento, definido pela distribuidora. ....	10
3.2.2. Quantidades de UCs .....	10
3.2.3. Danos no Sistema Elétrico .....	10
3.2.4. Ações da Distribuidora para Recomposição .....	11
3.2.5. Subestações e Municípios Atingidos .....	12
3.2.6. Quantidades de Interrupções .....	14
3.2.7. Data e hora de início das interrupções .....	14
3.2.8. Data e hora do término das interrupções .....	14
3.2.9. Média da duração das interrupções .....	14
3.2.10. Duração da interrupção mais longa .....	17
3.2.11. Soma do CHI das Interrupções associadas ao evento .....	17
3.2.12. Abrangência .....	18
3.3. CRONOLOGIA .....	25
3.4. IMPACTOS DO EVENTO .....	55
3.4.1. DEC .....	56
4. ENQUADRAMENTO DO EVENTO - SITUAÇÃO DE EMERGÊNCIA .....	56
4.1. REQUISITO PRIMÁRIO .....	57
4.2. REQUISITO COMPLEMENTAR .....	58
5. CONSIDERAÇÕES FINAIS .....	59
ANEXO I - DESCRIÇÃO E RELAÇÃO DOS EQUIPAMENTOS AFETADOS .....	60
ANEXO II - MATÉRIAS VEICULADAS NA MÍDIA .....	62
ANEXO III - RELATÓRIO TÉCNICO .....	64
ANEXO IV - DIAGRAMA UNIFILAR .....	98

## 1. INTRODUÇÃO

Em linha com os requisitos regulatórios vigentes, o Relatório de Interrupção em Situação de Emergência 014-2024 apresenta detalhes do evento significativo registrado no estado de Rondônia, na área de concessão da **Energisa Rondônia (ERO)**, o evento climático atingiu todo o Estado, evidenciando os registros comprobatórios da **situação de emergência** constatada.

Como premissa para detalhamento dos fatos, foi tomado como referência o horário oficial local em Porto Velho - RO, sede da concessionária, correspondente ao Fuso GMT-4h (*Greenwich Mean Time -4 horas*).

### 1.1. OBJETIVO

De modo geral, o presente documento tem como objetivo geral descrever detalhadamente os eventos de interrupção registrados na área de concessão da ENERGISA, observadas pela empresa por volta das 20h10min (horário local) do dia 14/11/2024, oriundo de condições climáticas adversas que culminaram na interrupção do fornecimento de energia elétrica para unidades consumidoras localizadas no Estado de Rondônia.

De modo específico, este relatório materializa evidências que caracterizam o enquadramento do evento de descontinuidade no fornecimento de energia elétrica como uma **“Interrupção em Situação de Emergência”**.



## 2. FUNDAMENTAÇÃO REGULATÓRIA

Conforme previsto no Módulo 8 dos Procedimentos de Distribuição de Energia Elétrica no Sistema Elétrico Nacional (PRODIST), “Item 187”, na alínea “c” transcrito adiante, a Agência Nacional de Energia Elétrica (ANEEL) estabelece exceções (expurgos) aplicadas na apuração dos indicadores Coletivos de Continuidade (DEC/FEC):

“187. Na apuração dos indicadores DEC e FEC não devem ser consideradas as seguintes situações:

- a) falha nas instalações da unidade consumidora que não provoque interrupção em instalações de terceiros;*
- b) interrupção decorrente de obras de interesse exclusivo do usuário e que afete somente sua unidade consumidora;*
- c) Interrupção em Situação de Emergência - ISE;*
- d) suspensão por inadimplemento do consumidor;*
- e) suspensão por deficiência técnica ou de segurança das instalações da unidade consumidora que não provoque interrupção em instalações de terceiros, previstas em regulamentação;*
- f) interrupção vinculada à programa de racionamento instituído pela União;*
- g) interrupção ocorrida em Dia Crítico;*
- h) interrupção oriunda de atuação de Esquema Regional de Alívio de Carga - ERAC estabelecido pelo ONS;*
- i) interrupção de origem externa ao sistema de distribuição”.*

De modo complementar, tais exceções também são aplicadas nos Indicadores Individuais de Continuidade (DIC/FIC/DMIC/DICRI), conforme exposto nos itens 178, 179 e 180 do Módulo 8 do PRODIST:

*“178. Na apuração dos indicadores DIC e FIC não serão consideradas as interrupções previstas no item 187”.*

*“179. Na apuração do indicador DMIC, além das interrupções referidas no item 178. também não deverão ser consideradas aquelas oriundas de desligamentos programados [...]”.*

*“180. Na apuração do indicador DICRI não serão consideradas as interrupções previstas no item 178, com exceção da alínea “g””.*

Sobre este contexto, destaca-se que a definição do conceito “Interrupção em Situação de Emergência” - tipificação de expurgo exposto na alínea “c”. do item 187 - é apresentada no Módulo 1 do PRODIST como:

**“208. Interrupção em Situação de Emergência - ISE:**

*Interrupção originada no sistema de distribuição, resultante de Evento que comprovadamente impossibilite a atuação imediata da distribuidora e que não tenha sido provocada ou agravada por esta e que seja:*

- i. Decorrentes de Evento associado a Decreto de Declaração de Situação de Emergência ou Estado de Calamidade Pública emitido por órgão competente; ou*
- ii. Decorrentes de Evento cuja soma do CHI das interrupções ocorridas no sistema de distribuição seja superior ao calculado conforme a equação a seguir:*

$$2.612 \times N^{0,35}$$

Equação 1 - Cálculo do CHI limite para avaliação de ISE

**Onde: N - número de unidades consumidoras faturadas e atendidas em BT ou MT do mês de outubro do ano anterior ao período de apuração.”.**

Desse modo, depreende-se que o conceito de **Interrupção em Situação de Emergência** foi concebido pelo órgão regulador para tipificar eventos excepcionais e de alta severidade. Assim, a caracterização do expurgo de um determinado evento gerador de interrupção neste escopo, estará condicionada, **primariamente**, ao cumprimento do especificado no trecho: “[...] *Interrupção originada no sistema de distribuição, resultante de Evento que comprovadamente impossibilite a atuação imediata da distribuidora e que não tenha sido provocada ou agravada por esta[...]*”

De modo **complementar**, deve-se ainda atender a alínea “i” - relacionada a emissão de Decreto de Situação de Emergência / Estado de Calamidade - ou a alínea “ii” - relacionada a cálculo objetivo do CHI (Cliente x Horas Interrompidas), representativo direto da magnitude do evento.

### 3. DESCRIÇÃO DO EVENTO

O evento que ocorreu na área de atuação da Energisa/Rondônia no período de 15/11/2024 a 24/11/2024 foi causado por tempestades associadas a uma banda de nebulosidade convectiva associada a um sistema frontal atuando no estado de Rondônia e que gerou descargas e ventos fortes no estado. O sistema pode ser visto na imagem no infravermelho com realce do satélite GOES-16 na Figura 1.

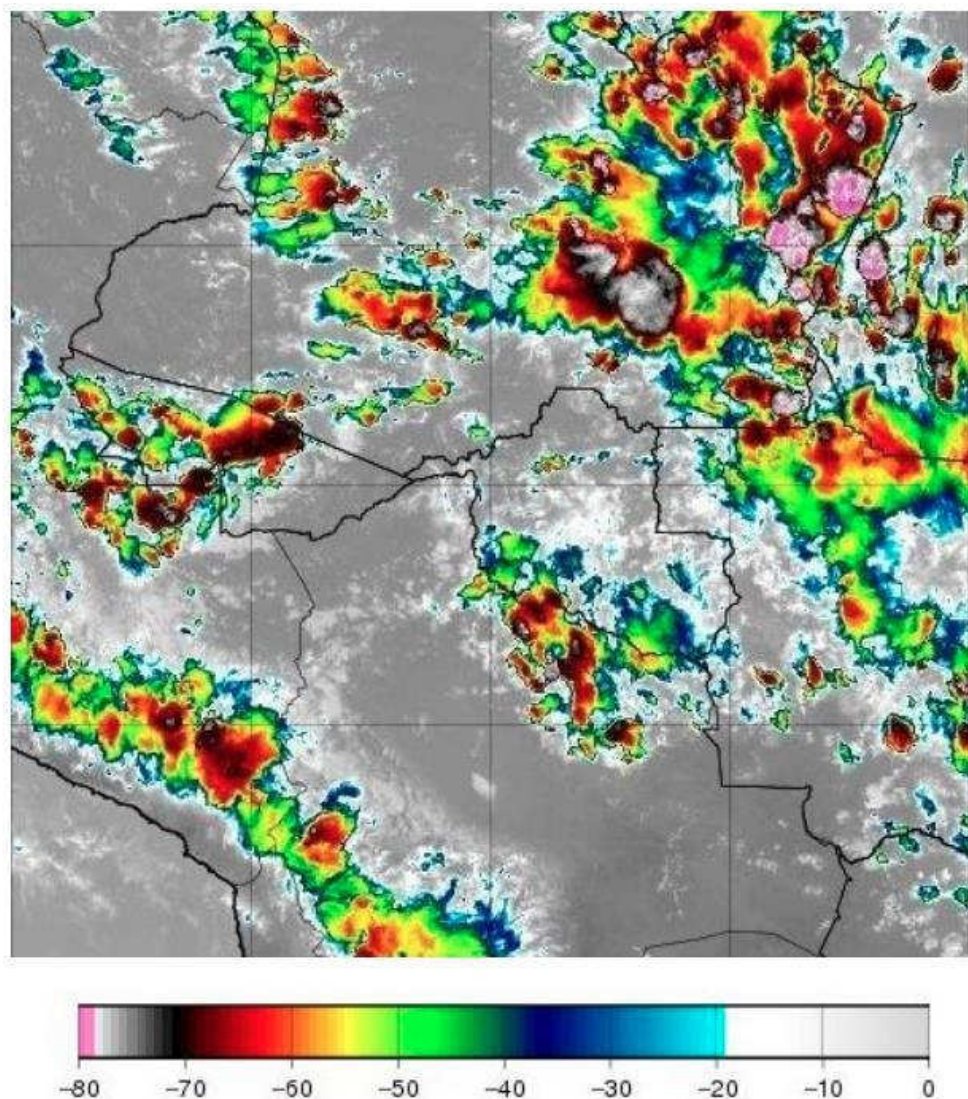


Figura 1 - Imagens de satélite no infravermelho com realce do satélite GOES-16 às 21:00 UT do dia 15/11. As cores indicam diferentes temperaturas dos topos das nuvens.

Na noite do dia 14/11/2024 às 20h10 (horário local de Porto Velho), a concessão da Energisa Rondônia, já estava sendo afetada, por variações climáticas, com fortes chuvas acompanhadas de ventos fortes e descargas atmosféricas sendo essa combinação fundamental para ocasionar transtornos ao sistema elétrico.

Dadas as características do evento climático, a Energisa Rondônia atuou de modo prioritário com operadores e equipes em campo para viabilizar a recomposição do sistema. Contudo, as condições climáticas impactaram significativamente na atuação das equipes em campo, causando fechamento de vias de acesso, reduzindo a capacidade de locomoção, agravando riscos de acidentes e comprometendo a segurança das equipes.

### 3.1. CAUSA ORIGEM DO EVENTO

Os eventos de interrupção objeto deste relatório tiveram origem devido condições climáticas muito intensas (Descargas atmosféricas e ventos fortes) em todo estado de Rondônia, de modo a verificar que os eventos se enquadram em uma situação de emergência em conformidade com disposto no Anexo I da Instrução Normativa nº 01, de 24 de agosto de 2012 do Ministério da Integração Nacional referente à Codificação Brasileira de Desastres - COBRADE, deve-se procurar descrever o evento como fazendo parte de um ou mais Subtipos preconizados como uma Interrupção em Situação de Emergência pela COBRADE e demonstrar sua intensidade condizente com uma situação de emergência conforme descrito na Instrução Normativa. A COBRADE divide os desastres naturais em cinco Grupos, treze Subgrupos, vinte e quatro Tipos e vinte e três Subtipos. Dentro desta classificação e no contexto deste relatório, encontra-se o Grupo Desastres Meteorológicos que em seu item 1.3.1.2 contempla o Subgrupo Sistemas de Grande Escala/Escala Regional acompanhado de grande ocorrência de descargas e fortes ventos.

O enquadramento leva em conta as pesquisas realizadas pelo Grupo de Eletricidade Atmosférica (ELAT) do Instituto Nacional de Pesquisas Espaciais (INPE), pela National Weather Service (National Weather Service, 2015), bem como escalas de precipitação e de ventos (Byers, 1944).



## 3.2. DETALHAMENTO DO EVENTO

### 3.2.1. Código do evento, definido pela distribuidora.

Código Evento: 014-2024

As **1033** ocorrências objetos deste relatório foram registrados em formulários próprios no Sistema de Gestão da Distribuição (SGD) da ENERGISA com identificador de número de interrupção, contidos na **Quadro 2**.

### 3.2.2. Quantidades de UCs

Os eventos registrados provocaram interrupções no fornecimento de energia elétrica de **71.914** unidades consumidoras (10%) do total de consumidores desta concessionária.

### 3.2.3. Danos no Sistema Elétrico

Foi identificada dificuldade no atendimento as ocorrências devidas as condições adversas do clima. Ventos e chuvas fortes. As principais atividade exercidas pelas equipes nestes dois dias foram:

- Reparo de cabos partidos;
- Reparo ou substituição de conexões;
- Retirada de árvore da rede;
- Retirada e substituição de postes quebrados;
- Reparo e substituição de cruzetas;
- Reparo e substituição de isoladores;
- Reparo em religador;

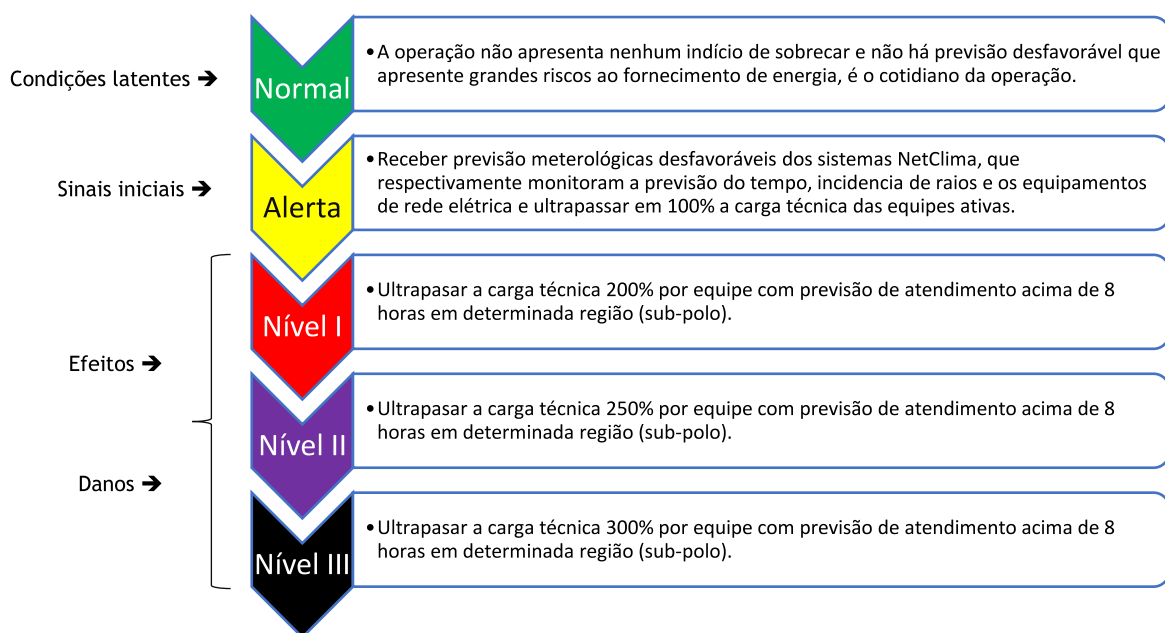
- Reparo em chaves fusíveis.

A descrição detalhada desses equipamentos e sua importância para o sistema de distribuição podem ser encontrados no Anexo I.

### 3.2.4. Ações da Distribuidora para Recomposição

Com a identificação do aumento expressivo na quantidade de ocorrências, o Plano de Contingência da empresa foi acionado visando agilizar o atendimento e minimizar os impactos.

As equipes foram acionadas conforme os níveis estabelecidos no plano de contingência da concessionária, que estabelece os seguintes critérios:



Abaixo segue a relação do quadro de equipes escaladas para o mês de agosto, com destaque das equipes acionadas na semana do evento.

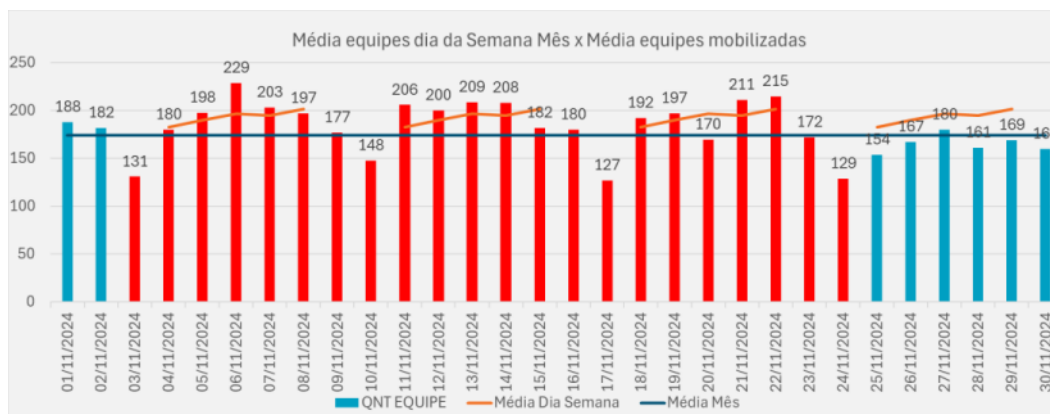


Gráfico 1: Média de quantidade de equipes X equipe durante o evento.

### 3.2.5. Subestações e Municípios Atingidos

Devido ao período de climatização adversa no Estado foram registradas **1033** ocorrências, sendo um número bastante expressivo se tratando de atendimento. Tais clientes encontram-se em diversas localidades, são elas: SE SERINGUEIRAS, SE MIRANTE DA SERRA, SE PIMENTA BUENO, SE COSTA MARQUES, SED BOA VISTA DO PARACANÃ, SE MACHADINHO, SE SÃO MIGUEL, SE NOVA BRASILANDIA, SE ARIQUEMES I, SE MONTE NEGRO, SE ARIQUEMES 2, SE CACOAL, SE JARÚ, SE ARARAS, SE OURO PRETO, SE NOVA DIMENSÃO, SE PORTO VELHO, SE NOVA MAMORÉ, SE SÃO FRANCISCO DO GUAPORÉ, SE ITAPUÃ, SE AREAL, SE ALTA FLORESTA, SE TIRADENTES, SE CABIXI, S.E SANTO ANTONIO 34,5/13,8 KVA, SE VILA DOM BOSCO, SE COLORADO, SE ALFAVILE, SE ALTO PARAISO, SE VILA BOSCO 2, SE CEREJEIRAS, SE CENTRO, SE NOVA UNIÃO, SE URUPÁ, SED VALE DO ANARI, SE SÃO DOMINGOS, SE VILHENA I, SE UTE SÃO CARLOS, SE CHUPINGUAIA, SE RIO MADEIRA, SUBESTAÇÃO CUJUBIM, SE TRIUNFO ENTRONCAMENTO, SE EXTREMA, SE NOVO HORIZONTE, COB, SE SANTA LUZIA, SE JACI-PARANÁ, SE BOM FUTURO, SE PCH RIO VERMELHO, SE ALVORADA DO OESTE, SE VISTA ALEGRE, SE TRIUNFO, SE ABUNÃ, SE UNIÃO BANDEIRANTES, SE JI-PARANÁ I, SE NOVA CALIFORNIA, SE CAMPO NOVO, SE THEOBROMA, SE JI-PARANA III (JPT), SE UTE IZIDOLÂNDIA, SE NOVA MUTUM PARANA, SE IATA, SE PRESIDENTE MÉDICI, SE MACHADINHO 2, SED VILHENA II, SE UTE CONCEIÇÃO DA GALERA, SE



URUCUMACUÃ, SE UTE NAZARÉ, SE GUAJARÁ, SE PLANALTO SÃO LUIZ, SE ALTO ALEGRE, SE UTE CALAMA, SE ESPIGÃO DOESTE, SE PIMENTEIRAS, SE BURITIS, SE PARECIS, SE ROLIM DE MOURA.

O quadro 1 exibe a lista de subestações atingidas:

SUBESTAÇÕES ATINGIDAS 14 A 24/11	
SE SERINGUEIRAS	SE MIRANTE DA SERRA
SE PIMENTA BUENO	SE COSTA MARQUES
SED BOA VISTA DO PARACANÃ	SE MACHADINHO
SE SÃO MIGUEL	SE NOVA BRASILANDIA
SE ARIQUEMES I	SE MONTE NEGRO
SE ARIQUEMES 2	SE CACOAL
SE JARÚ	SE ARARAS
SE OURO PRETO	SE NOVA DIMENSÃO
SE PORTO VELHO	SE NOVA MAMORÉ
SE SÃO FRANCISCO DO GUAPORÉ	SE ITAPUÃ
SE AREAL	SE ALTA FLORESTA
SE TIRADENTES	SE CABIXI
S.E SANTO ANTONIO 34,5/13,8 KVA	SE VILA DOM BOSCO
SE COLORADO	SE ALFAVILE
SE ALTO PARAISO	SE VILA BOSCO 2
SE CEREJEIRAS	SE CENTRO
SE NOVA UNIÃO	SE URUPÁ
SED VALE DO ANARI	SE SÃO DOMINGOS
SE VILHENA I	SE UTE SÃO CARLOS
SE CHUPINGUAIA	SE RIO MADEIRA
SUBESTAÇÃO CUJUBIM	SE TRIUNFO ENTRONCAMENTO
SE EXTREMA	SE NOVO HORIZONTE
COB	SE SANTA LUZIA
SE JACI-PARANÁ	SE BOM FUTURO
SE PCH RIO VERMELHO	SE ALVORADA DO OESTE
SE VISTA ALEGRE	SE TRIUNFO
SE ABUNÃ	SE UNIÃO BANDEIRANTES
SE JI-PARANÁ I	SE NOVA CALIFORNIA
SE CAMPO NOVO	SE THEOBROMA
SE JI-PARANA III (JPT)	SE UTE IZIDOLÂNDIA
SE NOVA MUTUM PARANA	SE IATA
SE PRESIDENTE MÉDICI	SE MACHADINHO 2
SED VILHENA II	SE UTE CONCEIÇÃO DA GALERA
SE URUCUMACUÃ	SE UTE NAZARÉ

SE GUAJARÁ	SE PLANALTO SÃO LUIZ
SE ALTO ALEGRE	SE UTE CALAMA
SE ESPIGÃO DOESTE	SE PIMENTEIRAS
SE BURITIS	SE PARECIS
SE ROLIM DE MOURA	

Quadro 1 - Subestações atingidas

### 3.2.6. Quantidades de Interrupções

Considerando todo o universo do evento, foram verificadas **71.914** interrupções individuais.

### 3.2.7. Data e hora de início das interrupções

O início da primeira interrupção observada nos eventos foi registrado às 20h37min do dia 14/11/2024.

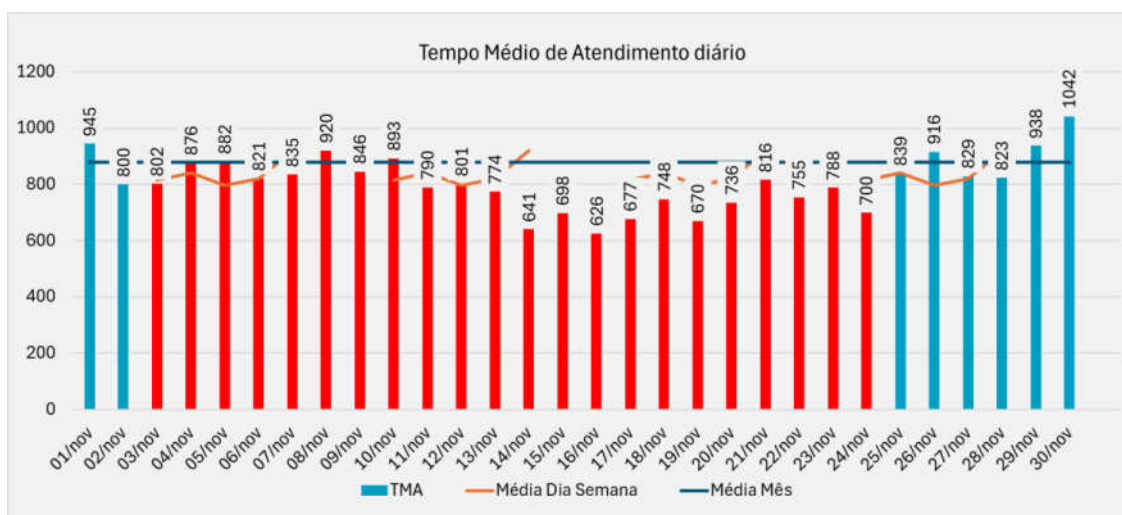
### 3.2.8. Data e hora do término das interrupções

O final da última interrupção observada nos eventos foi registrado às 19h14min do dia 24/11/2024.

### 3.2.9. Média da duração das interrupções

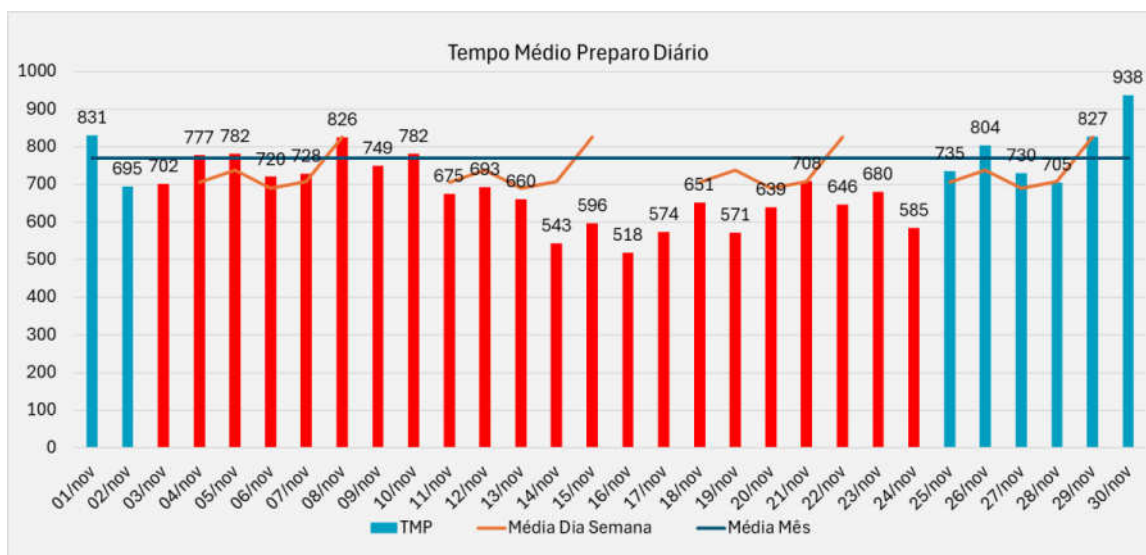
Considerando o universo de **1033** ocorrências oriundas do evento de clima adverso, dentro da área de concessão da Energisa Rondônia afetando cerca de **71.914** unidades consumidoras, observou-se uma duração média dos atendimentos igual a **814 minutos** (performance da empresa durante os dias de evento), sendo que a empresa possuía uma performance anterior aos eventos de **878 minutos** de atendimento às ocorrências incremento de **10%** de variação quando comparado os períodos anterior e durante o evento.

O gráfico a seguir compara a média do tempo de atendimento executado em dias normais com os dias de situação de emergência:

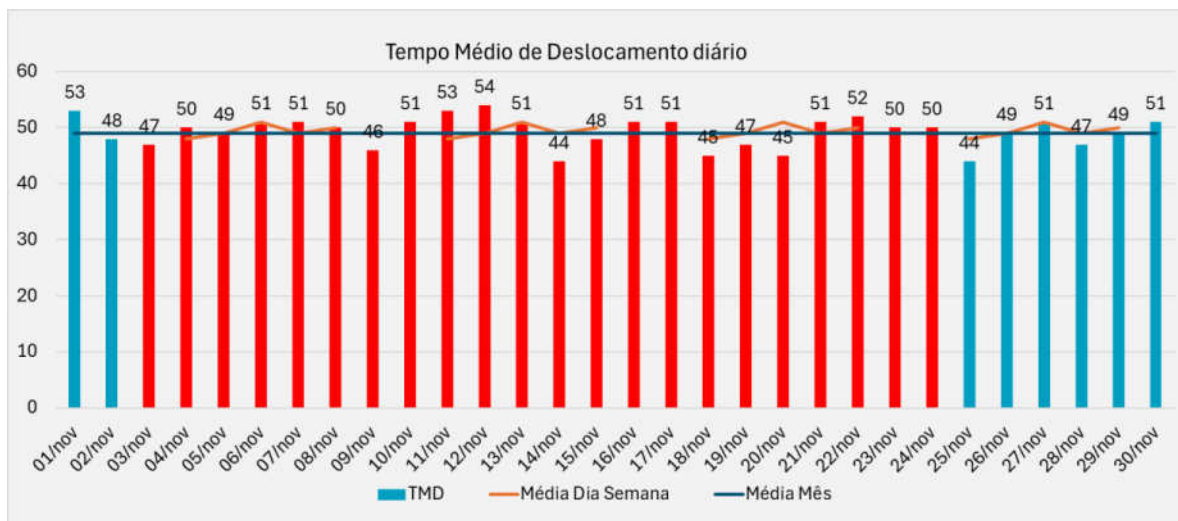


**Gráfico 2** - Média dos tempos de atendimento (Minutos), em azul o observado fora do período de adversidade e em vermelho a performance diária durante o período.

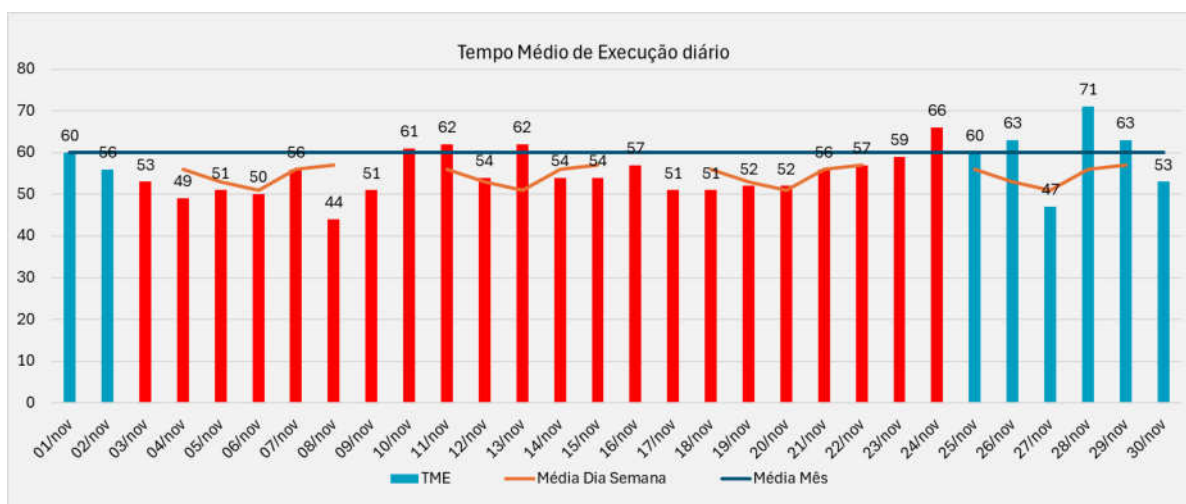
Logo abaixo, seguem os gráficos com informações dos tempos de atendimento segregados em tempos de preparo, deslocamento e execução.



**Gráfico 3** - Média dos tempos de Preparo (Minutos), em azul o observado fora do período de adversidade e em vermelho a performance diária durante o período.



**Gráfico 4 - Média dos tempos de Descolamento (Minutos), em azul o observado fora do período de adversidade e em vermelho a performance diária durante o período.**



**Gráfico 5 - Média dos tempos de execução (Minutos), em azul o observado fora do período de adversidade e em vermelho a performance diária durante o período.**

O gráfico abaixo apresenta a evolução das quantidades de ocorrências em contraste com a performance média diária verificada no período de apuração.

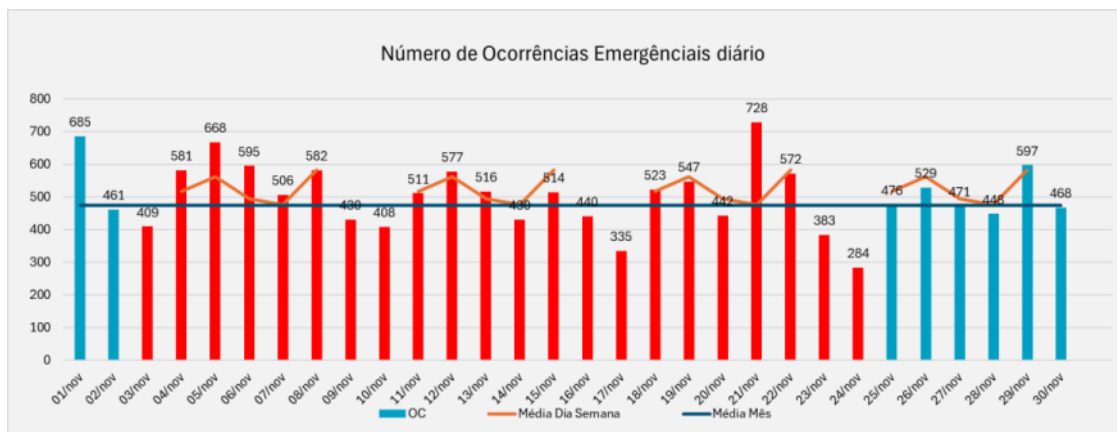


Gráfico 6 - Ocorrências em Situação de Emergência

É notável a disparidade do número de ocorrências em relação ao período de adversidade climática, há uma diferença relativa de 8 % maior que o período sem adversidade

### 3.2.10. Duração da interrupção mais longa

Detalhando-se o conjunto de interrupções individuais registradas, verifica-se que a interrupção contínua mais longa no evento ocorreu para 1 consumidor, registrando aproximadamente 117 horas de duração. Trata-se de um evento em um atendimento na localidade São Carlos, neste evento houve a falta de energia devido abertura da chave do transformador por descarga atmosférica.

### 3.2.11. Soma do CHI das Interrupções associadas ao evento

O valor do CHI (**Consumidor x Hora Interrompido**), correspondente ao somatório dos DIC's associados ao evento, foi de 296.455,40 horas.

### 3.2.12. Abrangência

As imagens adiante apresentam a área de concessão da Energisa e o mapa geoeletrico da região afetada além de alguns exemplos das áreas afetadas no mapa pelos eventos de descargas atmosféricas, chuvas e ventos.

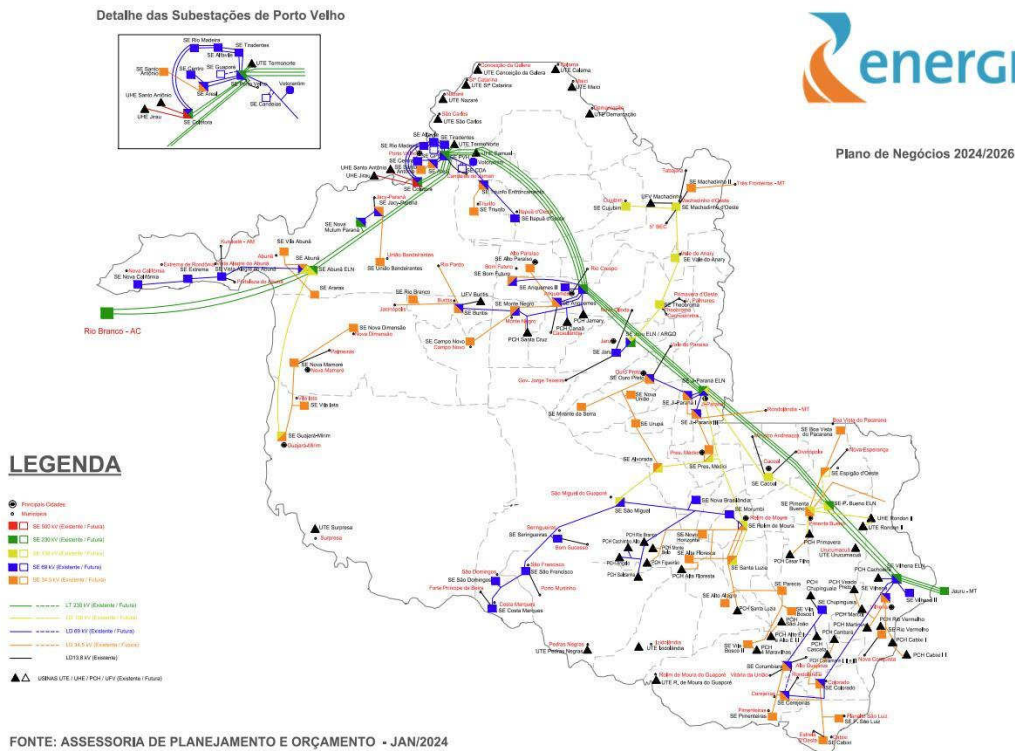


Figura 2 - Área de Concessão Energisa



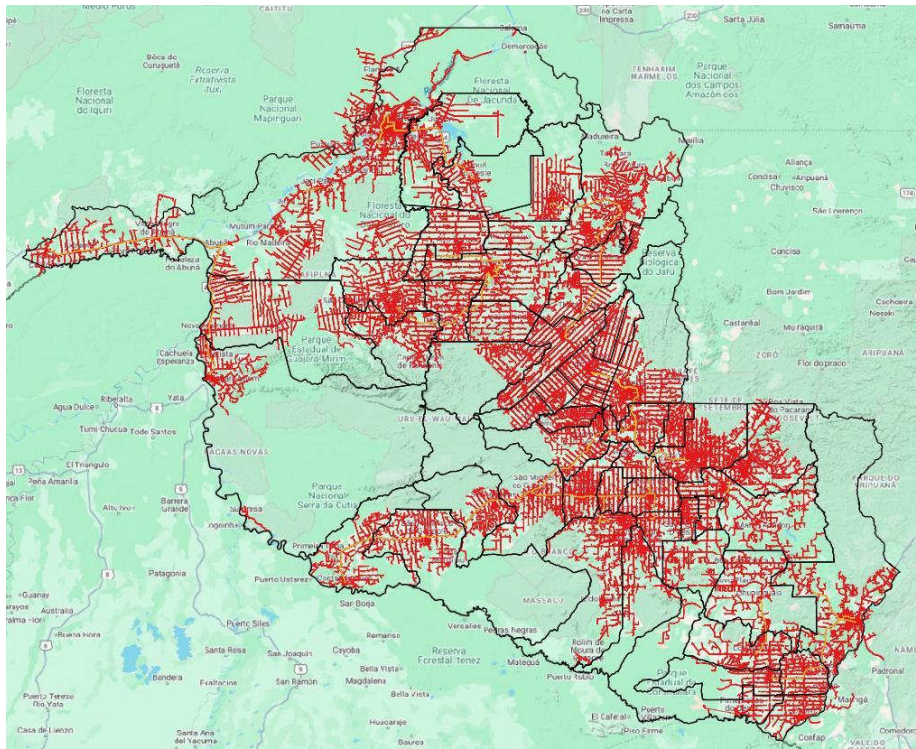


Figura 3 - Área afetada no evento, Fonte: BDGD

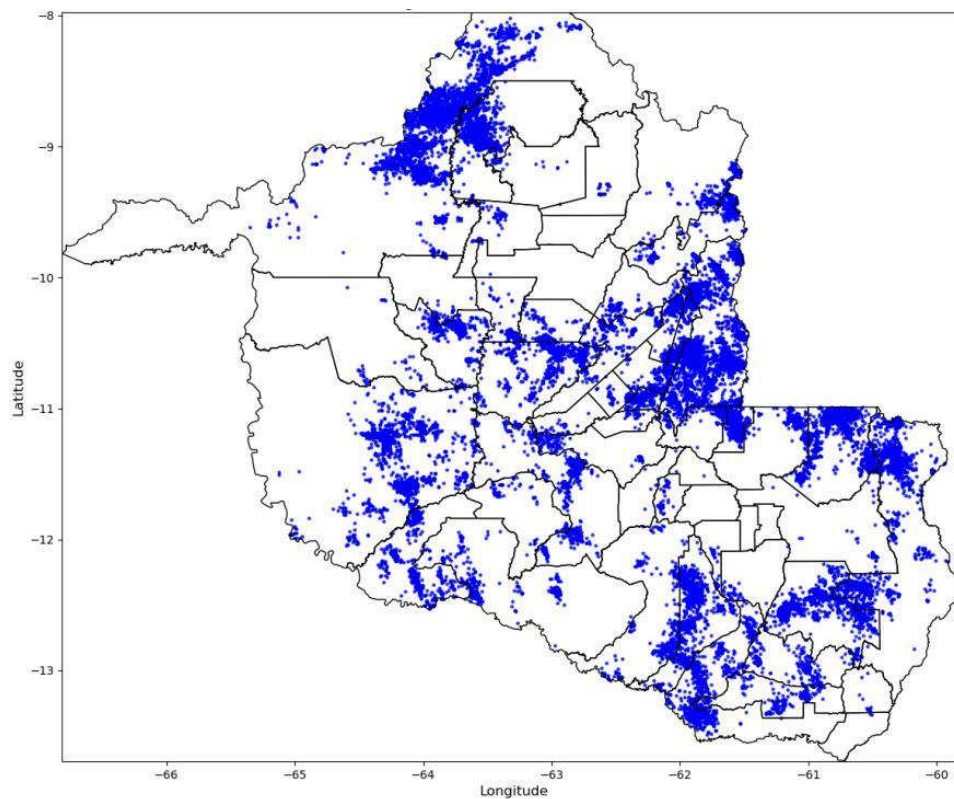
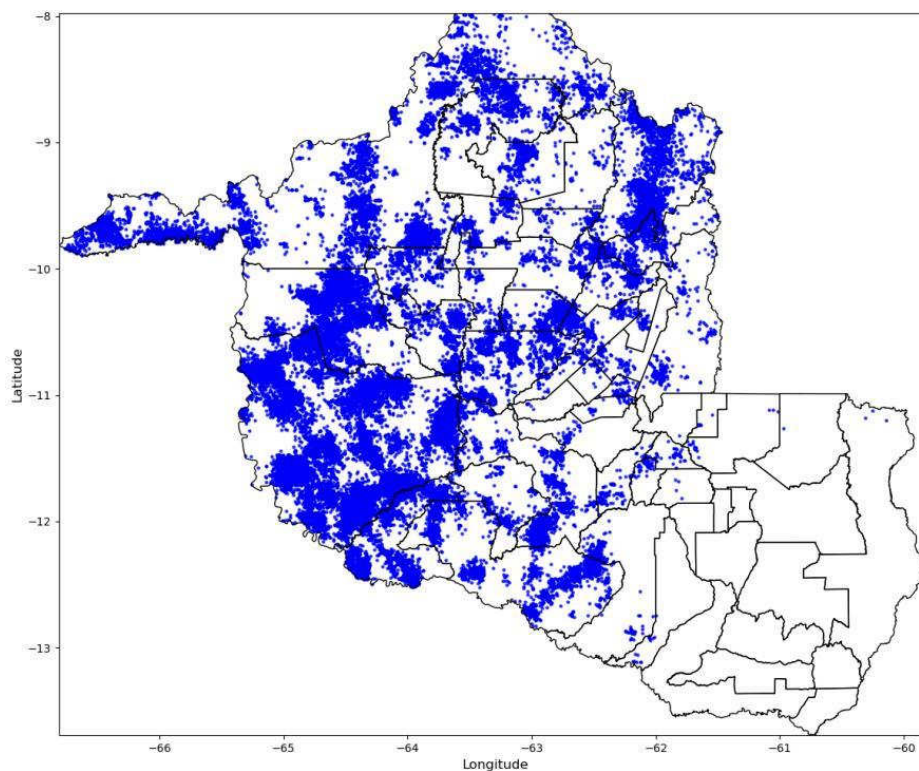
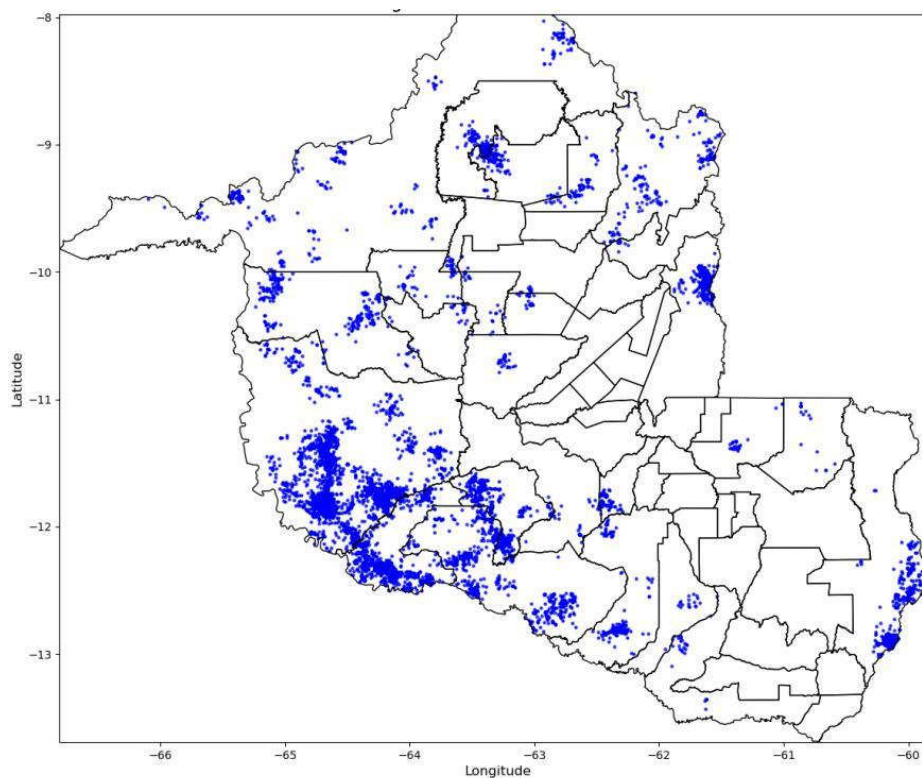


Figura 4 - Descargas Atmosféricas Observadas - 15/11/2024. Fonte: Grupo STORM

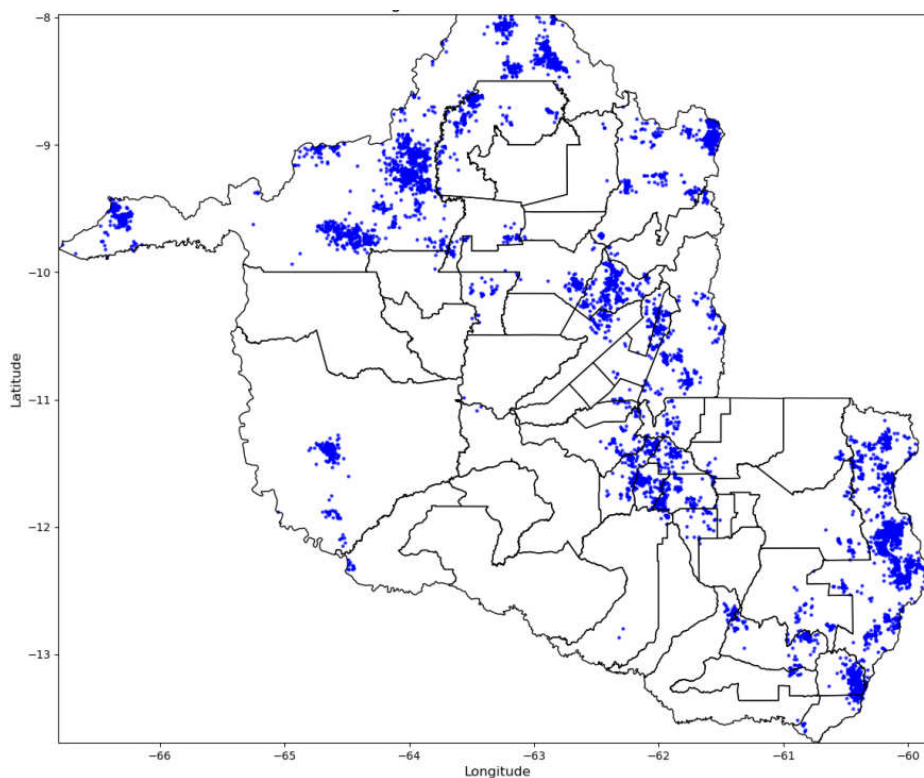


**Figura 5 - Descargas Atmosféricas Observadas - 16/11/2024. Fonte: Grupo STORM**

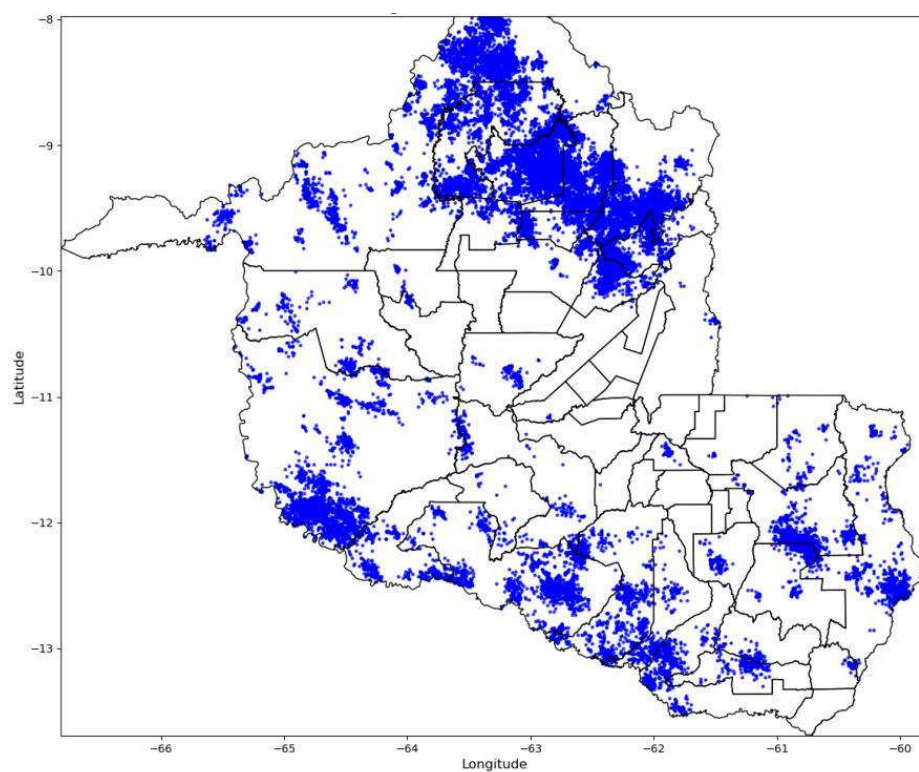


**Figura 6 - Descargas Atmosféricas Observadas - 17/11/2024. Fonte: Grupo STORM**

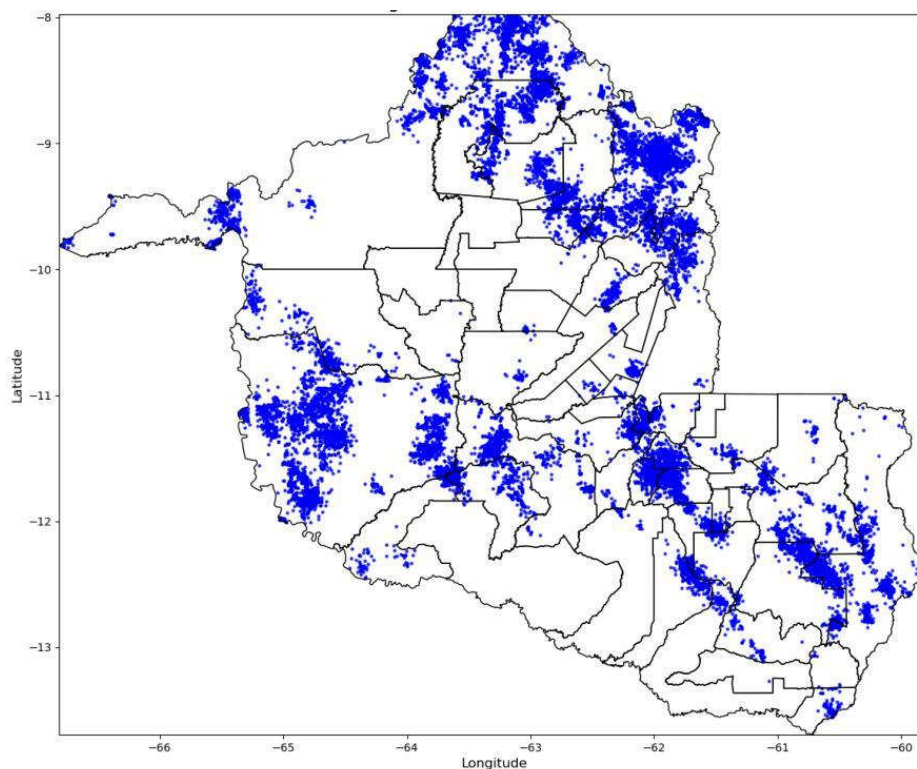




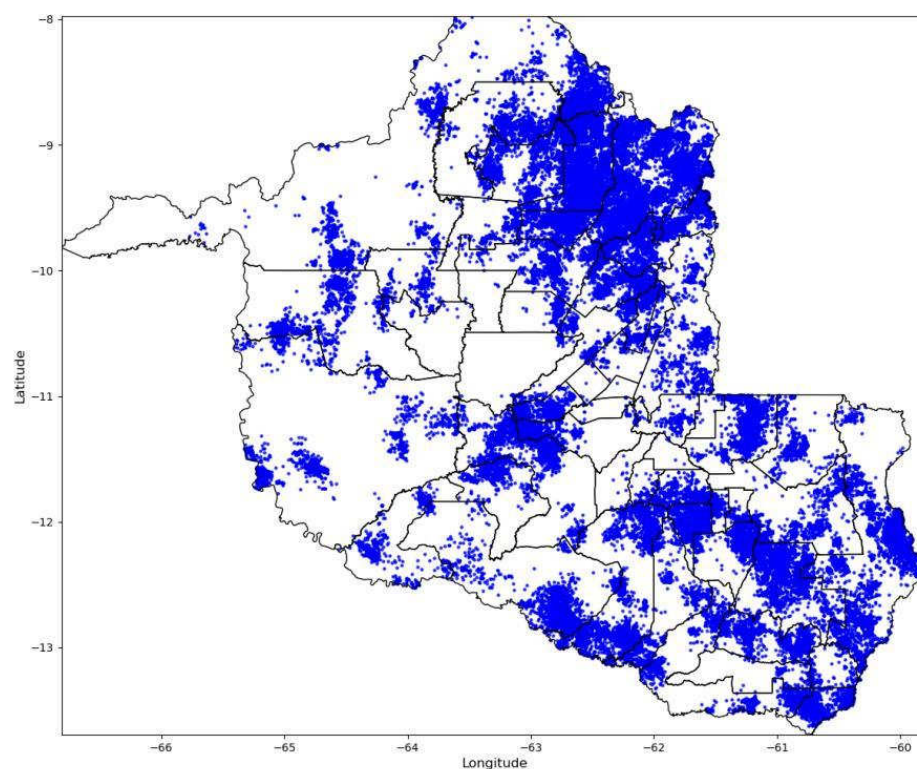
**Figura 7 - Descargas Atmosféricas Observadas - 18/11/2024. Fonte: Grupo STORM**



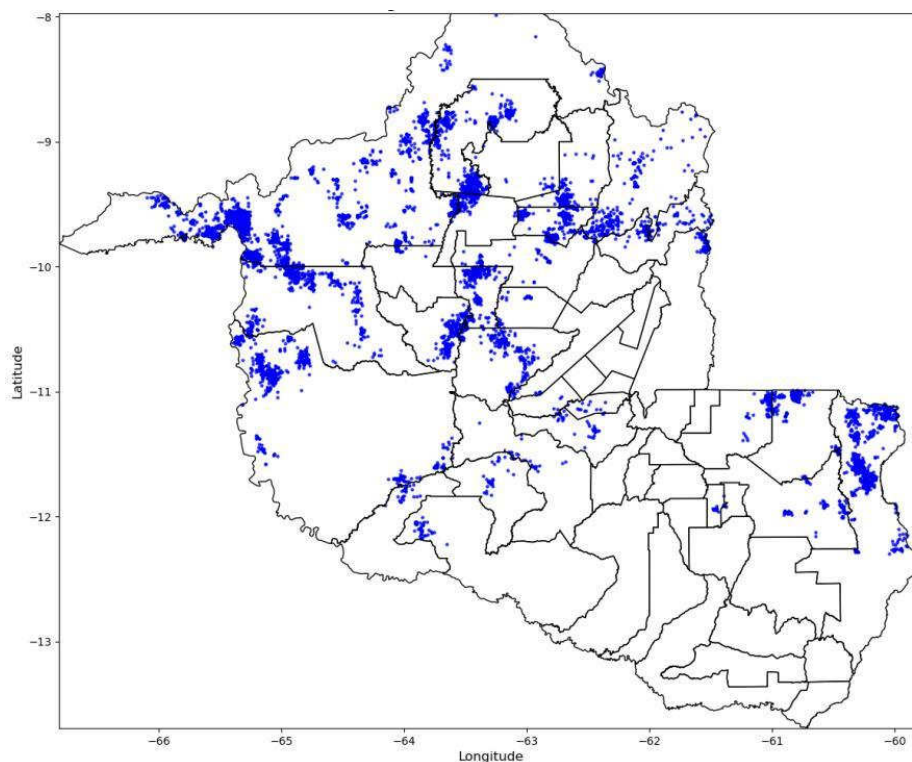
**Figura 8 - Descargas Atmosféricas Observadas - 19/11/2024. Fonte: Grupo STORM**



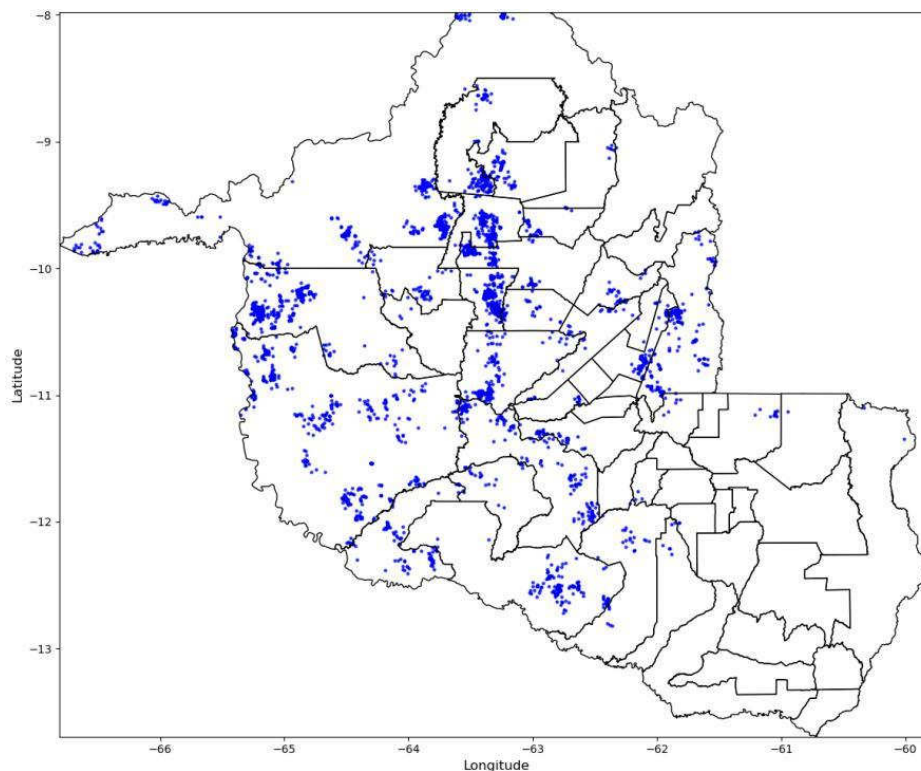
**Figura 9 - Descargas Atmosféricas Observadas - 20/11/2024. Fonte: Grupo STORM**



**Figura 10 - Descargas Atmosféricas Observadas - 21/11/2024. Fonte: Grupo STORM**

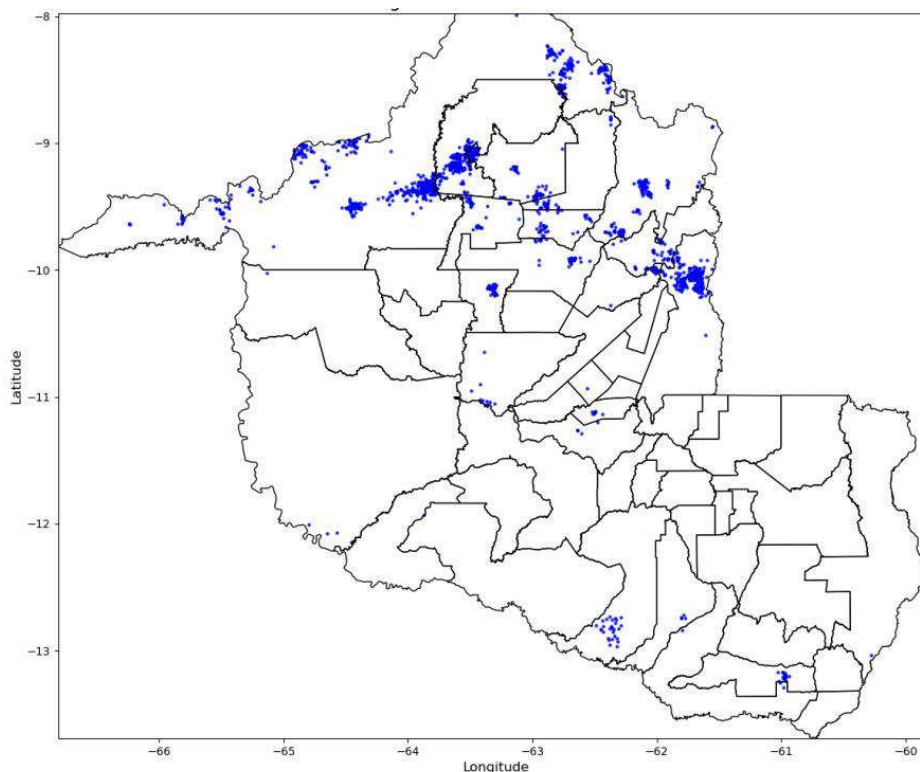


**Figura 11 - Descargas Atmosféricas Observadas - 22/11/2024. Fonte: Grupo STORM**



**Figura 12 - Descargas Atmosféricas Observadas - 23/11/2024. Fonte: Grupo STORM**





**Figura 13** - Descargas Atmosféricas Observadas - 24/11/2024. **Fonte:** Grupo STORM

Em termos temporais, as descargas, os ventos e chuvas foram das 20h10min (horário local) do dia 14/11 até as 19:50 (horário local) do dia 24/11 conforme relatório técnico em anexo. O sistema foi acompanhado de ventos fortes com intensidades de até 34 km/h na região. Conforme a Escala de Beaufort, que classifica a intensidade dos ventos tendo em conta a sua velocidade, ventos desta magnitude são capazes de derrubar árvores e jogá-los sobre a rede elétrica.

Foram registradas 173.577 descargas atmosféricas na área de atuação da Energisa/Rondônia no período, valor considerado alto. Além disso as tempestades atingiram um índice de severidade com base na ocorrência de descargas igual 5, numa escala de 01 a 05, correspondentes a tempestades fortes.

### 3.3. CRONOLOGIA

As Ocorrências afetadas no evento encontram-se apresentadas em ordem cronológica na Quadro 2 adiante.

OCORRENCIA	INICIO	FINAL	MUNICÍPIO	IBGE
2024-357911	14/11/2024 20:37	15/11/2024 18:11	SERINGUEIRAS	1101500
2024-357945	14/11/2024 21:30	15/11/2024 11:05	ESPIGAO DOESTE	1100098
2024-357945	14/11/2024 21:30	15/11/2024 11:05	ESPIGAO DOESTE	1100098
2024-357994	14/11/2024 23:06	15/11/2024 10:43	SAO MIGUEL	1100320
2024-357999	14/11/2024 23:24	15/11/2024 17:37	ARIQUEMES	1100023
2024-358003	14/11/2024 23:36	15/11/2024 01:09	ARIQUEMES	1100023
2024-358003	14/11/2024 23:36	15/11/2024 01:09	ARIQUEMES	1100023
2024-358007	14/11/2024 23:43	15/11/2024 01:07	JARU	1100114
2024-358018	15/11/2024 00:55	15/11/2024 15:17	PORTO VELHO	1100205
2024-358018	15/11/2024 00:55	15/11/2024 15:17	PORTO VELHO	1100205
2024-358018	15/11/2024 00:55	15/11/2024 15:17	PORTO VELHO	1100205
2024-358018	15/11/2024 00:55	15/11/2024 15:17	PORTO VELHO	1100205
2024-358018	15/11/2024 00:55	15/11/2024 15:17	PORTO VELHO	1100205
2024-358046	15/11/2024 02:55	15/11/2024 21:49	PORTO VELHO	1100205
2024-359079	15/11/2024 03:19	16/11/2024 07:42	PORTO VELHO	1100205
2024-358074	15/11/2024 04:33	15/11/2024 15:36	PORTO VELHO	1100205
2024-358206	15/11/2024 05:03	15/11/2024 10:23	PORTO VELHO	1100205
2024-357961	15/11/2024 05:23	15/11/2024 09:41	COLORADO DOESTE	1100064
2024-357962	15/11/2024 05:34	15/11/2024 09:20	COLORADO DOESTE	1100064
2024-358092	15/11/2024 06:01	15/11/2024 08:21	ALTO PARAISO	1100403
2024-358093	15/11/2024 06:07	15/11/2024 14:47	CORUMBIARA	1100072
2024-358208	15/11/2024 06:20	15/11/2024 10:40	NOVA UNIAO	1101435
2024-358100	15/11/2024 06:20	15/11/2024 15:20	ANARI	1101757
2024-358105	15/11/2024 06:24	15/11/2024 17:45	CHUPINGUAIA	1100924
2024-358105	15/11/2024 06:24	15/11/2024 17:45	CHUPINGUAIA	1100924
2024-358167	15/11/2024 06:30	15/11/2024 08:18	CUJUBIM	1100940
2024-358167	15/11/2024 06:30	15/11/2024 08:18	CUJUBIM	1100940
2024-358109	15/11/2024 06:36	15/11/2024 22:01	PORTO VELHO	1100205
2024-358110	15/11/2024 06:37	15/11/2024 11:52	PORTO VELHO	1100205
2024-358111	15/11/2024 06:37	16/11/2024 19:44	PORTO VELHO	1100205
2024-358114	15/11/2024 06:42	16/11/2024 00:20	CACAULANDIA	1100601
2024-358118	15/11/2024 06:48	15/11/2024 14:30	OURO PRETO DOESTE	1100155
2024-357958	15/11/2024 06:51	15/11/2024 11:24	OURO PRETO DOESTE	1100155

2024-357958	15/11/2024 06:51	15/11/2024 11:24	OURO PRETO DOESTE	1100155
2024-358136	15/11/2024 07:06	15/11/2024 16:12	PORTO VELHO	1100205
2024-358159	15/11/2024 07:28	16/11/2024 18:46	CANDEIAS DO JAMARI	1100809
2024-358165	15/11/2024 07:33	16/11/2024 14:20	CANDEIAS DO JAMARI	1100809
2024-357965	15/11/2024 07:38	15/11/2024 09:49	COLORADO DOESTE	1100064
2024-358191	15/11/2024 07:39	15/11/2024 11:59	CORUMBIARA	1100072
2024-358207	15/11/2024 07:49	16/11/2024 13:48	PORTO VELHO	1100205
2024-358619	15/11/2024 07:58	16/11/2024 16:10	CANDEIAS DO JAMARI	1100809
2024-358237	15/11/2024 08:11	16/11/2024 01:40	PORTO VELHO	1100205
2024-358243	15/11/2024 08:17	15/11/2024 17:57	VILHENA	1100304
2024-358279	15/11/2024 08:30	16/11/2024 04:16	PORTO VELHO	1100205
2024-358284	15/11/2024 08:33	15/11/2024 16:28	PORTO VELHO	1100205
2024-358300	15/11/2024 08:43	16/11/2024 14:37	PORTO VELHO	1100205
2024-358308	15/11/2024 08:48	15/11/2024 20:52	VALE DO PARAISO	1101807
2024-358392	15/11/2024 08:50	15/11/2024 13:28	ESPIGAO DOESTE	1100098
2024-358313	15/11/2024 08:52	15/11/2024 18:41	VILHENA	1100304
2024-358333	15/11/2024 09:08	15/11/2024 15:00	PORTO VELHO	1100205
2024-358350	15/11/2024 09:22	16/11/2024 10:37	PORTO VELHO	1100205
2024-358649	15/11/2024 09:38	15/11/2024 15:26	PORTO VELHO	1100205
2024-358680	15/11/2024 09:40	15/11/2024 19:45	JI PARANA	1100122
2024-358680	15/11/2024 09:40	15/11/2024 19:45	JI PARANA	1100122
2024-358411	15/11/2024 10:01	16/11/2024 00:02	JI PARANA	1100122
2024-358424	15/11/2024 10:14	16/11/2024 10:00	PORTO VELHO	1100205
2024-358424	15/11/2024 10:14	16/11/2024 10:00	PORTO VELHO	1100205
2024-358449	15/11/2024 10:16	15/11/2024 14:31	COLORADO DOESTE	1100064
2024-380305	15/11/2024 10:21	15/11/2024 16:54	PRESIDENTE MEDICI	1100254
2024-358461	15/11/2024 10:29	15/11/2024 19:30	JARU	1100114
2024-358550	15/11/2024 10:35	16/11/2024 12:40	PORTO VELHO	1100205
2024-358646	15/11/2024 10:54	15/11/2024 17:00	PRESIDENTE MEDICI	1100254
2024-358508	15/11/2024 11:03	15/11/2024 19:52	CAMPO NOVO	1100700
2024-358508	15/11/2024 11:03	15/11/2024 19:52	CAMPO NOVO	1100700
2024-358260	15/11/2024 11:18	15/11/2024 17:15	CHUPINGUAIA	1100924
2024-358260	15/11/2024 11:18	15/11/2024 17:15	CHUPINGUAIA	1100924
2024-358260	15/11/2024 11:18	15/11/2024 17:15	CHUPINGUAIA	1100924
2024-358260	15/11/2024 11:18	15/11/2024 17:15	CHUPINGUAIA	1100924
2024-358260	15/11/2024 11:18	15/11/2024 17:15	CHUPINGUAIA	1100924
2024-358534	15/11/2024 11:27	15/11/2024 18:45	CHUPINGUAIA	1100924
2024-358534	15/11/2024 11:27	15/11/2024 18:45	CHUPINGUAIA	1100924
2024-358534	15/11/2024 11:27	15/11/2024 18:45	CHUPINGUAIA	1100924
2024-358445	15/11/2024 11:39	16/11/2024 11:18	PORTO VELHO	1100205
2024-358544	15/11/2024 11:42	15/11/2024 13:12	CUJUBIM	1100940

ENERGISA RONDÔNIA - DISTRIBUIDORA DE ENERGIA S.A.

Av. dos Imigrantes, nº 4.137 - bairro Industrial

Porto Velho (RO) CEP: 76821-063

05.914.650/0001-66 2556637

(69) 3216 4000 | Fax. (69) 3222-8720 | www.energisa.com.br

2024-358544	15/11/2024 11:42	15/11/2024 13:12	CUJUBIM	1100940
2024-358551	15/11/2024 11:51	15/11/2024 20:14	JI PARANA	1100122
2024-358556	15/11/2024 11:55	15/11/2024 18:02	JI PARANA	1100122
2024-358562	15/11/2024 12:03	15/11/2024 15:46	GUAJARA MIRIM	1100106
2024-358576	15/11/2024 12:09	15/11/2024 22:48	VILHENA	1100304
2024-358591	15/11/2024 12:13	16/11/2024 08:10	PORTO VELHO	1100205
2024-358585	15/11/2024 12:16	16/11/2024 15:49	JI PARANA	1100122
2024-358598	15/11/2024 12:21	15/11/2024 15:47	OURO PRETO DOESTE	1100155
2024-358602	15/11/2024 12:26	16/11/2024 19:06	PORTO VELHO	1100205
2024-358605	15/11/2024 12:29	17/11/2024 13:01	PORTO VELHO	1100205
2024-358609	15/11/2024 12:33	16/11/2024 11:26	ALTO ALEGRE	1100379
2024-358621	15/11/2024 12:42	15/11/2024 16:11	ESPIGAO DOESTE	1100098
2024-358688	15/11/2024 13:12	16/11/2024 16:36	CUJUBIM	1100940
2024-358712	15/11/2024 13:52	15/11/2024 15:55	BURITIS	1100452
2024-358972	15/11/2024 13:56	17/11/2024 10:33	ROLIM DE MOURA	1100288
2024-358738	15/11/2024 14:12	16/11/2024 17:54	CHUPINGUAIA	1100924
2024-358746	15/11/2024 14:36	15/11/2024 17:10	MIRANTE DA SERRA	1101302
2024-358663	15/11/2024 14:45	15/11/2024 16:10	JARU	1100114
2024-358755	15/11/2024 14:48	16/11/2024 15:49	CORUMBIARA	1100072
2024-358766	15/11/2024 15:08	15/11/2024 18:25	ROLIM DE MOURA	1100288
2024-358841	15/11/2024 15:08	16/11/2024 11:05	COSTA MARQUES	1100080
2024-358876	15/11/2024 15:50	15/11/2024 21:08	MACHADINHO	1100130
2024-358792	15/11/2024 15:50	16/11/2024 00:13	NOVO HORIZONTE	1100502
2024-358794	15/11/2024 15:56	15/11/2024 20:00	OURO PRETO DOESTE	1100155
2024-358799	15/11/2024 16:04	15/11/2024 18:32	ARIQUEMES	1100023
2024-358801	15/11/2024 16:06	15/11/2024 17:48	PORTO VELHO	1100205
2024-358801	15/11/2024 16:06	15/11/2024 17:48	PORTO VELHO	1100205
2024-358801	15/11/2024 16:06	15/11/2024 17:48	PORTO VELHO	1100205
2024-358801	15/11/2024 16:06	15/11/2024 17:48	PORTO VELHO	1100205
2024-358801	15/11/2024 16:06	15/11/2024 17:48	PORTO VELHO	1100205
2024-359122	15/11/2024 16:12	16/11/2024 11:55	MONTE NEGRO	1101401
2024-358834	15/11/2024 16:15	16/11/2024 11:40	PORTO VELHO	1100205
2024-358839	15/11/2024 16:19	16/11/2024 01:11	CAMPO NOVO	1100700
2024-358847	15/11/2024 16:31	15/11/2024 19:56	JARU	1100114
2024-358855	15/11/2024 16:36	16/11/2024 09:29	VALE DO PARAISO	1101807
2024-380460	15/11/2024 16:42	15/11/2024 18:14	ESPIGAO DOESTE	1100098
2024-360875	15/11/2024 16:51	19/11/2024 17:15	VILHENA	1100304
2024-358884	15/11/2024 17:00	16/11/2024 15:58	COSTA MARQUES	1100080
2024-358892	15/11/2024 17:09	17/11/2024 14:18	VILHENA	1100304
2024-358901	15/11/2024 17:17	16/11/2024 08:59	OURO PRETO DOESTE	1100155
2024-358906	15/11/2024 17:25	16/11/2024 01:55	GOVERNADOR JORGE TEIXEIRA	1101005

ENERGISA RONDÔNIA - DISTRIBUIDORA DE ENERGIA S.A.

Av. dos Imigrantes, nº 4.137 - bairro Industrial

Porto Velho (RO) CEP: 76821-063

05.914.650/0001-66 2556637

(69) 3216 4000 | Fax. (69) 3222-8720 | [www.energisa.com.br](http://www.energisa.com.br)

2024-358815	15/11/2024 17:26	16/11/2024 09:16	CACOAL	1100049
2024-358913	15/11/2024 17:37	16/11/2024 12:53	CACOAL	1100049
2024-358818	15/11/2024 17:47	16/11/2024 14:20	VILHENA	1100304
2024-360111	15/11/2024 17:50	17/11/2024 08:47	PORTO VELHO	1100205
2024-358941	15/11/2024 18:00	16/11/2024 14:58	JI PARANA	1100122
2024-358948	15/11/2024 18:04	15/11/2024 22:43	CACOAL	1100049
2024-358968	15/11/2024 18:04	16/11/2024 10:40	PRESIDENTE MEDICI	1100254
2024-358969	15/11/2024 18:05	16/11/2024 12:46	PIMENTA BUENO	1100189
2024-358980	15/11/2024 18:24	15/11/2024 23:31	NOVA MAMORE	1100338
2024-358988	15/11/2024 18:36	16/11/2024 01:19	OURO PRETO DOESTE	1100155
2024-358991	15/11/2024 18:38	17/11/2024 23:48	GOVERNADOR JORGE TEIXEIRA	1101005
2024-358994	15/11/2024 18:41	16/11/2024 00:14	GOVERNADOR JORGE TEIXEIRA	1101005
2024-359000	15/11/2024 18:47	16/11/2024 09:21	CAMPO NOVO	1100700
2024-359003	15/11/2024 18:48	16/11/2024 11:05	PORTO VELHO	1100205
2024-359021	15/11/2024 19:02	16/11/2024 15:56	PRESIDENTE MEDICI	1100254
2024-359026	15/11/2024 19:08	16/11/2024 18:33	CHUPINGUAIA	1100924
2024-359034	15/11/2024 19:17	16/11/2024 08:28	MINISTRO ANDREAZZA	1101203
2024-359045	15/11/2024 19:33	16/11/2024 09:13	CACOAL	1100049
2024-359093	15/11/2024 20:22	16/11/2024 16:30	PORTO VELHO	1100205
2024-359109	15/11/2024 21:02	16/11/2024 15:27	PORTO VELHO	1100205
2024-359110	15/11/2024 21:04	16/11/2024 01:03	GUAJARA MIRIM	1100106
2024-360113	15/11/2024 21:25	17/11/2024 07:46	CACOAL	1100049
2024-359134	15/11/2024 21:50	16/11/2024 19:11	PIMENTEIRAS	1101468
2024-359160	15/11/2024 23:48	16/11/2024 11:17	CEREJEIRAS	1100056
2024-359075	16/11/2024 01:27	17/11/2024 11:03	PORTO VELHO	1100205
2024-359193	16/11/2024 02:45	16/11/2024 07:18	MACHADINHO	1100130
2024-359195	16/11/2024 02:57	16/11/2024 21:09	CACOAL	1100049
2024-359203	16/11/2024 05:30	16/11/2024 08:59	GUAJARA MIRIM	1100106
2024-359207	16/11/2024 05:56	16/11/2024 08:34	THEOBROMA	1101609
2024-359211	16/11/2024 06:05	16/11/2024 09:40	ESPIGAO DOESTE	1100098
2024-359216	16/11/2024 06:27	16/11/2024 11:23	CORUMBIARA	1100072
2024-359223	16/11/2024 06:45	16/11/2024 11:15	VILHENA	1100304
2024-359231	16/11/2024 07:09	16/11/2024 10:12	ALTO ALEGRE	1100379
2024-359233	16/11/2024 07:12	16/11/2024 10:07	PORTO VELHO	1100205
2024-359236	16/11/2024 07:18	16/11/2024 11:14	NOVA MAMORE	1100338
2024-359236	16/11/2024 07:18	16/11/2024 11:14	NOVA MAMORE	1100338
2024-359246	16/11/2024 07:24	17/11/2024 15:59	ITAPUA DO OESTE	1101104
2024-359254	16/11/2024 07:36	16/11/2024 13:56	MONTE NEGRO	1101401
2024-359255	16/11/2024 07:37	16/11/2024 09:20	NOVA UNIAO	1101435
2024-359258	16/11/2024 07:38	16/11/2024 08:57	ANARI	1101757
2024-359174	16/11/2024 07:40	16/11/2024 17:15	JARU	1100114

ENERGISA RONDÔNIA - DISTRIBUIDORA DE ENERGIA S.A.

Av. dos Imigrantes, nº 4.137 - bairro Industrial

Porto Velho (RO) CEP: 76821-063

05.914.650/0001-66 2556637

(69) 3216 4000 | Fax. (69) 3222-8720 | [www.energisa.com.br](http://www.energisa.com.br)



2024-359289	16/11/2024 07:52	16/11/2024 09:47	URUPA	1101708
2024-359184	16/11/2024 08:21	17/11/2024 07:41	PORTO VELHO	1100205
2024-359311	16/11/2024 08:29	16/11/2024 11:45	ALTA FLORESTA	1100015
2024-359328	16/11/2024 08:51	16/11/2024 11:31	MACHADINHO	1100130
2024-359336	16/11/2024 08:57	16/11/2024 16:35	ALTA FLORESTA	1100015
2024-359346	16/11/2024 09:13	16/11/2024 11:36	CABIXI	1100031
2024-359359	16/11/2024 09:28	16/11/2024 20:02	ALTO ALEGRE	1100379
2024-359374	16/11/2024 09:52	17/11/2024 17:28	VALE DO PARAISO	1101807
2024-359422	16/11/2024 10:20	16/11/2024 14:07	ANARI	1101757
2024-359429	16/11/2024 10:36	16/11/2024 12:05	OURO PRETO DOESTE	1100155
2024-359396	16/11/2024 10:39	18/11/2024 12:35	PORTO VELHO	1100205
2024-359441	16/11/2024 10:50	17/11/2024 04:50	THEOBROMA	1101609
2024-359447	16/11/2024 10:53	16/11/2024 14:11	OURO PRETO DOESTE	1100155
2024-359483	16/11/2024 11:44	17/11/2024 09:17	OURO PRETO DOESTE	1100155
2024-359489	16/11/2024 11:54	16/11/2024 17:51	PIMENTA BUENO	1100189
2024-359711	16/11/2024 12:02	16/11/2024 17:22	PORTO VELHO	1100205
2024-359517	16/11/2024 12:04	16/11/2024 14:46	CACOAL	1100049
2024-359517	16/11/2024 12:04	16/11/2024 14:46	CACOAL	1100049
2024-359518	16/11/2024 12:04	16/11/2024 21:30	COLORADO DOESTE	1100064
2024-359528	16/11/2024 12:19	20/11/2024 11:29	VILHENA	1100304
2024-359533	16/11/2024 12:28	17/11/2024 10:44	VILHENA	1100304
2024-359492	16/11/2024 12:33	16/11/2024 12:45	ITAPUA DO OESTE	1101104
2024-359492	16/11/2024 12:33	16/11/2024 12:45	ITAPUA DO OESTE	1101104
2024-359492	16/11/2024 12:33	16/11/2024 12:45	ITAPUA DO OESTE	1101104
2024-359492	16/11/2024 12:33	16/11/2024 12:45	ITAPUA DO OESTE	1101104
2024-359492	16/11/2024 12:33	16/11/2024 12:45	ITAPUA DO OESTE	1101104
2024-359492	16/11/2024 12:33	16/11/2024 12:45	ITAPUA DO OESTE	1101104
2024-359492	16/11/2024 12:33	16/11/2024 12:45	ITAPUA DO OESTE	1101104
2024-359492	16/11/2024 12:33	16/11/2024 12:45	ITAPUA DO OESTE	1101104
2024-359492	16/11/2024 12:33	16/11/2024 12:45	ITAPUA DO OESTE	1101104
2024-359492	16/11/2024 12:33	16/11/2024 12:45	ITAPUA DO OESTE	1101104
2024-359492	16/11/2024 12:33	16/11/2024 12:45	ITAPUA DO OESTE	1101104
2024-359492	16/11/2024 12:33	16/11/2024 12:45	ITAPUA DO OESTE	1101104
2024-359492	16/11/2024 12:33	16/11/2024 12:45	ITAPUA DO OESTE	1101104
2024-359492	16/11/2024 12:33	16/11/2024 12:45	ITAPUA DO OESTE	1101104
2024-359492	16/11/2024 12:33	16/11/2024 12:45	ITAPUA DO OESTE	1101104
2024-359492	16/11/2024 12:33	16/11/2024 12:45	ITAPUA DO OESTE	1101104
2024-359492	16/11/2024 12:33	16/11/2024 12:45	ITAPUA DO OESTE	1101104
2024-359492	16/11/2024 12:33	16/11/2024 12:45	ITAPUA DO OESTE	1101104
2024-359402	16/11/2024 12:34	16/11/2024 21:42	PORTO VELHO	1100205
2024-359541	16/11/2024 12:37	16/11/2024 17:57	PIMENTA BUENO	1100189
2024-359545	16/11/2024 12:46	16/11/2024 22:13	PORTO VELHO	1100205
2024-359549	16/11/2024 12:51	16/11/2024 17:20	PORTO VELHO	1100205
2024-359559	16/11/2024 13:04	16/11/2024 18:10	BURITIS	1100452
2024-359563	16/11/2024 13:08	16/11/2024 16:40	PORTO VELHO	1100205
2024-359494	16/11/2024 13:12	16/11/2024 17:29	OURO PRETO DOESTE	1100155

2024-359494	16/11/2024 13:12	16/11/2024 17:29	OURO PRETO DOESTE	1100155
2024-360854	16/11/2024 13:15	18/11/2024 14:50	PIMENTEIRAS	1101468
2024-359577	16/11/2024 13:22	16/11/2024 20:42	OURO PRETO DOESTE	1100155
2024-359283	16/11/2024 13:23	16/11/2024 18:00	SAO FRANCISCO	1101492
2024-359587	16/11/2024 13:30	16/11/2024 16:35	OURO PRETO DOESTE	1100155
2024-359591	16/11/2024 13:32	16/11/2024 15:11	TEIXEIROPOLIS	1101559
2024-359594	16/11/2024 13:33	16/11/2024 15:03	SERINGUEIRAS	1101500
2024-359497	16/11/2024 13:34	16/11/2024 15:36	OURO PRETO DOESTE	1100155
2024-359497	16/11/2024 13:34	16/11/2024 15:36	OURO PRETO DOESTE	1100155
2024-359497	16/11/2024 13:34	16/11/2024 15:36	OURO PRETO DOESTE	1100155
2024-359600	16/11/2024 13:37	16/11/2024 18:30	ESPIGAO DOESTE	1100098
2024-359600	16/11/2024 13:37	16/11/2024 18:30	ESPIGAO DOESTE	1100098
2024-359758	16/11/2024 13:47	17/11/2024 22:09	GOVERNADOR JORGE TEIXEIRA	1101005
2024-359498	16/11/2024 13:52	16/11/2024 14:59	OURO PRETO DOESTE	1100155
2024-359281	16/11/2024 13:52	16/11/2024 17:47	MONTE NEGRO	1101401
2024-359281	16/11/2024 13:52	16/11/2024 17:47	MONTE NEGRO	1101401
2024-359617	16/11/2024 13:55	16/11/2024 19:52	OURO PRETO DOESTE	1100155
2024-359745	16/11/2024 14:01	16/11/2024 21:20	ARIQUEMES	1100023
2024-359284	16/11/2024 14:04	16/11/2024 18:20	SAO FRANCISCO	1101492
2024-359641	16/11/2024 14:18	16/11/2024 17:03	SAO FRANCISCO	1101492
2024-359285	16/11/2024 14:19	16/11/2024 18:39	SAO FRANCISCO	1101492
2024-359710	16/11/2024 15:09	16/11/2024 18:16	URUPA	1101708
2024-359710	16/11/2024 15:09	16/11/2024 18:16	URUPA	1101708
2024-359772	16/11/2024 15:15	16/11/2024 18:00	GUAJARA MIRIM	1100106
2024-359720	16/11/2024 15:15	19/11/2024 17:31	PORTO VELHO	1100205
2024-359727	16/11/2024 15:23	16/11/2024 18:37	NOVA UNIAO	1101435
2024-359729	16/11/2024 15:24	17/11/2024 00:56	OURO PRETO DOESTE	1100155
2024-359738	16/11/2024 15:32	16/11/2024 21:30	ITAPUA DO OESTE	1101104
2024-359767	16/11/2024 15:41	16/11/2024 19:45	NOVA BRASILANDIA	1100148
2024-359782	16/11/2024 15:54	16/11/2024 18:24	ROLIM DE MOURA	1100288
2024-359782	16/11/2024 15:54	16/11/2024 18:24	ROLIM DE MOURA	1100288
2024-359787	16/11/2024 16:01	16/11/2024 21:28	VALE DO PARAISO	1101807
2024-359797	16/11/2024 16:10	17/11/2024 15:40	COSTA MARQUES	1100080
2024-359800	16/11/2024 16:13	16/11/2024 17:45	OURO PRETO DOESTE	1100155
2024-359800	16/11/2024 16:13	16/11/2024 17:45	OURO PRETO DOESTE	1100155
2024-359800	16/11/2024 16:13	16/11/2024 17:45	OURO PRETO DOESTE	1100155
2024-359801	16/11/2024 16:13	16/11/2024 19:45	PRESIDENTE MEDICI	1100254
2024-359803	16/11/2024 16:14	17/11/2024 11:20	MONTE NEGRO	1101401
2024-359806	16/11/2024 16:14	16/11/2024 18:45	SAO MIGUEL	1100320
2024-359811	16/11/2024 16:19	16/11/2024 18:55	OURO PRETO DOESTE	1100155
2024-359857	16/11/2024 16:23	17/11/2024 13:53	OURO PRETO DOESTE	1100155

2024-359830	16/11/2024 16:37	17/11/2024 17:51	PORTO VELHO	1100205
2024-359836	16/11/2024 16:43	17/11/2024 10:32	MACHADINHO	1100130
2024-359836	16/11/2024 16:43	17/11/2024 10:32	MACHADINHO	1100130
2024-359837	16/11/2024 16:43	17/11/2024 13:40	BURITIS	1100452
2024-359841	16/11/2024 16:47	18/11/2024 18:02	OURO PRETO DOESTE	1100155
2024-359874	16/11/2024 16:47	16/11/2024 19:40	MACHADINHO	1100130
2024-359843	16/11/2024 16:49	16/11/2024 18:48	ARIQUEMES	1100023
2024-359753	16/11/2024 16:49	16/11/2024 18:32	MACHADINHO	1100130
2024-359847	16/11/2024 16:51	18/11/2024 08:24	OURO PRETO DOESTE	1100155
2024-359862	16/11/2024 17:01	17/11/2024 00:07	MACHADINHO	1100130
2024-359865	16/11/2024 17:06	16/11/2024 18:40	JL PARANA	1100122
2024-359866	16/11/2024 17:09	17/11/2024 15:48	MACHADINHO	1100130
2024-359869	16/11/2024 17:14	16/11/2024 18:40	MACHADINHO	1100130
2024-359876	16/11/2024 17:19	17/11/2024 00:05	BURITIS	1100452
2024-359876	16/11/2024 17:19	17/11/2024 00:05	BURITIS	1100452
2024-359880	16/11/2024 17:22	16/11/2024 18:24	OURO PRETO DOESTE	1100155
2024-361629	16/11/2024 17:37	18/11/2024 20:00	GOVERNADOR JORGE TEIXEIRA	1101005
2024-359759	16/11/2024 17:38	17/11/2024 02:35	JARU	1100114
2024-359895	16/11/2024 17:48	17/11/2024 10:52	JARU	1100114
2024-359899	16/11/2024 17:49	18/11/2024 00:13	MACHADINHO	1100130
2024-359902	16/11/2024 17:52	17/11/2024 11:01	JARU	1100114
2024-359909	16/11/2024 17:55	17/11/2024 01:53	MACHADINHO	1100130
2024-359912	16/11/2024 17:57	17/11/2024 11:00	ANARI	1101757
2024-359914	16/11/2024 17:59	17/11/2024 09:01	VILHENA	1100304
2024-359919	16/11/2024 18:05	16/11/2024 22:16	CUJUBIM	1100940
2024-381779	16/11/2024 18:10	17/11/2024 15:20	JARU	1100114
2024-359926	16/11/2024 18:11	17/11/2024 17:00	MACHADINHO	1100130
2024-359930	16/11/2024 18:13	19/11/2024 00:01	NOVO HORIZONTE	1100502
2024-359934	16/11/2024 18:19	16/11/2024 23:01	MACHADINHO	1100130
2024-359942	16/11/2024 18:26	16/11/2024 23:02	NOVA MAMORE	1100338
2024-359966	16/11/2024 18:40	17/11/2024 00:18	MACHADINHO	1100130
2024-381810	16/11/2024 18:42	16/11/2024 20:13	NOVA UNIAO	1101435
2024-359978	16/11/2024 18:57	17/11/2024 15:10	ANARI	1101757
2024-359983	16/11/2024 19:01	17/11/2024 12:39	JARU	1100114
2024-360008	16/11/2024 19:06	17/11/2024 01:29	ITAPUA DO OESTE	1101104
2024-360026	16/11/2024 19:42	17/11/2024 06:45	OURO PRETO DOESTE	1100155
2024-359999	16/11/2024 19:42	17/11/2024 11:18	MACHADINHO	1100130
2024-360031	16/11/2024 19:46	17/11/2024 01:54	NOVA MAMORE	1100338
2024-360043	16/11/2024 20:05	17/11/2024 00:24	OURO PRETO DOESTE	1100155
2024-360049	16/11/2024 20:12	17/11/2024 11:27	MACHADINHO	1100130
2024-359998	16/11/2024 20:15	17/11/2024 10:56	MACHADINHO	1100130

ENERGISA RONDÔNIA - DISTRIBUIDORA DE ENERGIA S.A.

Av. dos Imigrantes, nº 4.137 - bairro Industrial

Porto Velho (RO) CEP: 76821-063

05.914.650/0001-66 2556637

(69) 3216 4000 | Fax. (69) 3222-8720 | [www.energisa.com.br](http://www.energisa.com.br)

2024-360090	16/11/2024 21:35	17/11/2024 18:51	MACHADINHO	1100130
2024-360105	16/11/2024 22:33	17/11/2024 08:27	CACOAL	1100049
2024-360116	16/11/2024 23:35	17/11/2024 11:35	CHUPINGUAIA	1100924
2024-360126	17/11/2024 04:59	18/11/2024 20:13	MACHADINHO	1100130
2024-360131	17/11/2024 05:42	17/11/2024 12:23	OURO PRETO DOESTE	1100155
2024-360138	17/11/2024 06:12	17/11/2024 20:38	MACHADINHO	1100130
2024-360141	17/11/2024 06:29	17/11/2024 17:11	PORTO VELHO	1100205
2024-360148	17/11/2024 06:49	17/11/2024 07:14	MACHADINHO	1100130
2024-360151	17/11/2024 06:59	17/11/2024 11:25	MACHADINHO	1100130
2024-360155	17/11/2024 07:26	17/11/2024 11:15	CASTANHEIRAS	1100908
2024-360159	17/11/2024 07:37	17/11/2024 11:57	MACHADINHO	1100130
2024-360161	17/11/2024 07:45	17/11/2024 10:05	OURO PRETO DOESTE	1100155
2024-360172	17/11/2024 08:07	17/11/2024 10:43	ESPIGAO DOESTE	1100098
2024-360179	17/11/2024 08:21	17/11/2024 12:14	MACHADINHO	1100130
2024-360184	17/11/2024 08:29	17/11/2024 10:33	ARIQUEMES	1100023
2024-360188	17/11/2024 08:35	17/11/2024 09:20	ALTO PARAISO	1100403
2024-360191	17/11/2024 08:37	17/11/2024 12:05	ARIQUEMES	1100023
2024-360192	17/11/2024 08:39	17/11/2024 12:51	ARIQUEMES	1100023
2024-360228	17/11/2024 09:08	17/11/2024 12:52	MACHADINHO	1100130
2024-360235	17/11/2024 09:17	17/11/2024 11:14	JI PARANA	1100122
2024-360253	17/11/2024 09:46	17/11/2024 21:15	VALE DO PARAISO	1101807
2024-360255	17/11/2024 09:50	18/11/2024 10:55	PORTO VELHO	1100205
2024-360277	17/11/2024 10:13	17/11/2024 21:49	MACHADINHO	1100130
2024-360284	17/11/2024 10:19	17/11/2024 16:37	ANARI	1101757
2024-360296	17/11/2024 10:39	18/11/2024 07:50	PORTO VELHO	1100205
2024-360518	17/11/2024 11:00	18/11/2024 21:17	MACHADINHO	1100130
2024-360305	17/11/2024 11:01	18/11/2024 09:08	CAMPO NOVO	1100700
2024-360651	17/11/2024 11:11	18/11/2024 16:00	PORTO VELHO	1100205
2024-360321	17/11/2024 11:32	18/11/2024 01:59	CACOAL	1100049
2024-360214	17/11/2024 11:34	18/11/2024 02:03	PORTO VELHO	1100205
2024-360076	17/11/2024 12:48	17/11/2024 15:21	PORTO VELHO	1100205
2024-360368	17/11/2024 12:48	17/11/2024 20:11	PORTO VELHO	1100205
2024-360077	17/11/2024 13:23	18/11/2024 13:30	MACHADINHO	1100130
2024-360366	17/11/2024 13:34	18/11/2024 10:35	VALE DO PARAISO	1101807
2024-360367	17/11/2024 13:36	17/11/2024 15:57	JI PARANA	1100122
2024-360376	17/11/2024 13:48	18/11/2024 08:08	MACHADINHO	1100130
2024-360378	17/11/2024 13:54	17/11/2024 17:01	CORUMBIARA	1100072
2024-360698	17/11/2024 14:03	18/11/2024 12:09	COSTA MARQUES	1100080
2024-360782	17/11/2024 14:04	18/11/2024 14:42	GOVERNADOR JORGE TEIXEIRA	1101005
2024-360392	17/11/2024 14:08	17/11/2024 22:03	ESPIGAO DOESTE	1100098
2024-360085	17/11/2024 14:16	18/11/2024 13:54	JARU	1100114

ENERGISA RONDÔNIA - DISTRIBUIDORA DE ENERGIA S.A.

Av. dos Imigrantes, nº 4.137 - bairro Industrial

Porto Velho (RO) CEP: 76821-063

05.914.650/0001-66 2556637

(69) 3216 4000 | Fax. (69) 3222-8720 | [www.energisa.com.br](http://www.energisa.com.br)



2024-360218	17/11/2024 14:27	17/11/2024 21:47	NOVA BRASILANDIA	1100148
2024-360426	17/11/2024 15:05	18/11/2024 15:01	CACOAL	1100049
2024-360447	17/11/2024 15:06	17/11/2024 18:33	ITAPUA DO OESTE	1101104
2024-360453	17/11/2024 15:27	17/11/2024 19:20	VILHENA	1100304
2024-360453	17/11/2024 15:27	17/11/2024 19:20	VILHENA	1100304
2024-360472	17/11/2024 15:53	18/11/2024 17:24	PORTO VELHO	1100205
2024-360472	17/11/2024 15:53	18/11/2024 17:24	PORTO VELHO	1100205
2024-360472	17/11/2024 15:53	18/11/2024 17:24	PORTO VELHO	1100205
2024-360484	17/11/2024 16:12	18/11/2024 07:55	ANARI	1101757
2024-360487	17/11/2024 16:24	17/11/2024 21:58	PORTO VELHO	1100205
2024-360492	17/11/2024 16:35	18/11/2024 14:50	PORTO VELHO	1100205
2024-360524	17/11/2024 16:38	18/11/2024 02:01	JARU	1100114
2024-360500	17/11/2024 16:42	18/11/2024 00:46	ARIQUEMES	1100023
2024-360501	17/11/2024 16:46	17/11/2024 20:04	COLORADO DOESTE	1100064
2024-360506	17/11/2024 16:49	22/11/2024 14:40	PORTO VELHO	1100205
2024-360532	17/11/2024 17:03	17/11/2024 21:18	MACHADINHO	1100130
2024-360537	17/11/2024 17:16	17/11/2024 22:35	CANDEIAS DO JAMARI	1100809
2024-360553	17/11/2024 17:39	18/11/2024 01:08	ITAPUA DO OESTE	1101104
2024-360557	17/11/2024 17:50	18/11/2024 09:37	BURITIS	1100452
2024-360563	17/11/2024 17:58	18/11/2024 10:30	PORTO VELHO	1100205
2024-360566	17/11/2024 17:59	18/11/2024 09:58	MACHADINHO	1100130
2024-360565	17/11/2024 18:01	18/11/2024 15:29	GUAJARA MIRIM	1100106
2024-360696	17/11/2024 18:11	18/11/2024 11:00	COSTA MARQUES	1100080
2024-361450	17/11/2024 18:53	18/11/2024 17:34	SAO FRANCISCO	1101492
2024-360515	17/11/2024 19:12	18/11/2024 09:17	MACHADINHO	1100130
2024-360615	17/11/2024 19:17	17/11/2024 22:03	ITAPUA DO OESTE	1101104
2024-360779	17/11/2024 19:43	18/11/2024 20:04	ITAPUA DO OESTE	1101104
2024-360629	17/11/2024 19:50	18/11/2024 16:18	ITAPUA DO OESTE	1101104
2024-360629	17/11/2024 19:50	18/11/2024 16:18	ITAPUA DO OESTE	1101104
2024-360638	17/11/2024 20:00	18/11/2024 11:01	PRIMAVERA	1101476
2024-360523	17/11/2024 20:07	17/11/2024 23:58	JARU	1100114
2024-360642	17/11/2024 20:07	19/11/2024 11:25	VILHENA	1100304
2024-360517	17/11/2024 20:07	18/11/2024 08:11	GOVERNADOR JORGE TEIXEIRA	1101005
2024-360655	17/11/2024 20:27	19/11/2024 12:16	NOVO HORIZONTE	1100502
2024-360660	17/11/2024 20:42	18/11/2024 10:49	CHUPINGUAIA	1100924
2024-360687	17/11/2024 20:52	17/11/2024 22:34	ITAPUA DO OESTE	1101104
2024-360676	17/11/2024 21:30	18/11/2024 16:50	PORTO VELHO	1100205
2024-360682	17/11/2024 21:47	18/11/2024 12:19	CHUPINGUAIA	1100924
2024-360686	17/11/2024 21:58	18/11/2024 19:05	PORTO VELHO	1100205
2024-360775	18/11/2024 00:27	18/11/2024 01:13	VILHENA	1100304
2024-360792	18/11/2024 02:18	18/11/2024 07:38	ARIQUEMES	1100023

ENERGISA RONDÔNIA - DISTRIBUIDORA DE ENERGIA S.A.

Av. dos Imigrantes, nº 4.137 - bairro Industrial

Porto Velho (RO) CEP: 76821-063

05.914.650/0001-66 2556637

(69) 3216 4000 | Fax. (69) 3222-8720 | www.energisa.com.br



2024-361370	18/11/2024 08:37	18/11/2024 14:09	PORTO VELHO	1100205
2024-360974	18/11/2024 08:41	18/11/2024 11:53	VALE DO PARAISO	1101807
2024-360978	18/11/2024 08:43	19/11/2024 10:28	GUAJARA MIRIM	1100106
2024-360984	18/11/2024 08:47	18/11/2024 15:30	OURO PRETO DOESTE	1100155
2024-360702	18/11/2024 08:48	18/11/2024 12:09	JARU	1100114
2024-361586	18/11/2024 08:55	19/11/2024 17:27	VILHENA	1100304
2024-360704	18/11/2024 09:00	19/11/2024 12:15	VILHENA	1100304
2024-361000	18/11/2024 09:00	18/11/2024 14:29	NOVA UNIAO	1101435
2024-361142	18/11/2024 09:07	18/11/2024 21:14	ALTA FLORESTA	1100015
2024-361010	18/11/2024 09:12	18/11/2024 15:21	PORTO VELHO	1100205
2024-361018	18/11/2024 09:16	18/11/2024 12:01	PORTO VELHO	1100205
2024-361049	18/11/2024 09:24	18/11/2024 13:37	GUAJARA MIRIM	1100106
2024-361054	18/11/2024 09:26	18/11/2024 10:32	MACHADINHO	1100130
2024-361892	18/11/2024 09:40	21/11/2024 14:59	PORTO VELHO	1100205
2024-361114	18/11/2024 09:46	18/11/2024 15:20	PIMENTA BUENO	1100189
2024-361104	18/11/2024 09:47	18/11/2024 16:11	CACOAL	1100049
2024-361106	18/11/2024 09:49	18/11/2024 12:21	CHUPINGUAIA	1100924
2024-361110	18/11/2024 09:56	18/11/2024 19:00	PORTO VELHO	1100205
2024-382141	18/11/2024 10:13	18/11/2024 14:09	ALTO ALEGRE	1100379
2024-361150	18/11/2024 10:33	18/11/2024 12:38	PORTO VELHO	1100205
2024-361046	18/11/2024 10:51	19/11/2024 12:51	ITAPUA DO OESTE	1101104
2024-361191	18/11/2024 11:12	18/11/2024 16:40	ARIQUEMES	1100023
2024-361236	18/11/2024 11:16	18/11/2024 15:02	ITAPUA DO OESTE	1101104
2024-361238	18/11/2024 11:17	18/11/2024 14:34	ANARI	1101757
2024-361218	18/11/2024 11:19	19/11/2024 10:02	SERINGUEIRAS	1101500
2024-361193	18/11/2024 11:20	18/11/2024 15:37	COLORADO DOESTE	1100064
2024-361220	18/11/2024 11:52	18/11/2024 19:48	PORTO VELHO	1100205
2024-361451	18/11/2024 11:56	18/11/2024 21:28	ARIQUEMES	1100023
2024-361267	18/11/2024 11:56	18/11/2024 13:20	J1 PARANA	1100122
2024-361278	18/11/2024 12:10	18/11/2024 15:10	MINISTRO ANDREAZZA	1101203
2024-361307	18/11/2024 12:27	19/11/2024 12:12	GOVERNADOR JORGE TEIXEIRA	1101005
2024-361408	18/11/2024 12:36	18/11/2024 16:00	PORTO VELHO	1100205
2024-361345	18/11/2024 12:54	18/11/2024 16:18	PORTO VELHO	1100205
2024-361309	18/11/2024 12:58	18/11/2024 16:14	PORTO VELHO	1100205
2024-361389	18/11/2024 13:26	19/11/2024 11:03	PORTO VELHO	1100205
2024-361388	18/11/2024 13:29	21/11/2024 10:15	VILHENA	1100304
2024-361313	18/11/2024 13:37	18/11/2024 21:20	ESPIGAO DOESTE	1100098
2024-361399	18/11/2024 13:38	18/11/2024 15:01	CACOAL	1100049
2024-361410	18/11/2024 13:48	21/11/2024 10:54	VILHENA	1100304
2024-361452	18/11/2024 14:21	19/11/2024 02:02	ARIQUEMES	1100023
2024-361480	18/11/2024 14:24	20/11/2024 10:40	VILHENA	1100304

ENERGISA RONDÔNIA - DISTRIBUIDORA DE ENERGIA S.A.

Av. dos Imigrantes, nº 4.137 - bairro Industrial

Porto Velho (RO) CEP: 76821-063

05.914.650/0001-66 2556637

(69) 3216 4000 | Fax. (69) 3222-8720 | www.energisa.com.br

2024-361508	18/11/2024 14:42	18/11/2024 19:30	PORTO VELHO	1100205
2024-361453	18/11/2024 14:49	18/11/2024 23:51	Jl PARANA	1100122
2024-361510	18/11/2024 14:52	18/11/2024 21:25	PORTO VELHO	1100205
2024-361517	18/11/2024 14:58	18/11/2024 21:42	MACHADINHO	1100130
2024-361537	18/11/2024 15:20	19/11/2024 16:06	VALE DO PARAISO	1101807
2024-361555	18/11/2024 15:41	18/11/2024 23:48	OURO PRETO DOESTE	1100155
2024-361557	18/11/2024 15:45	18/11/2024 18:38	PIMENTA BUENO	1100189
2024-361587	18/11/2024 15:53	18/11/2024 19:20	ALTO ALEGRE	1100379
2024-361590	18/11/2024 15:54	19/11/2024 10:39	MACHADINHO	1100130
2024-361599	18/11/2024 16:02	18/11/2024 20:01	PORTO VELHO	1100205
2024-361575	18/11/2024 16:16	18/11/2024 19:46	CANDEIAS DO JAMARI	1100809
2024-361575	18/11/2024 16:16	18/11/2024 19:46	CANDEIAS DO JAMARI	1100809
2024-361575	18/11/2024 16:16	18/11/2024 19:46	CANDEIAS DO JAMARI	1100809
2024-361649	18/11/2024 16:32	19/11/2024 08:24	CAMPO NOVO	1100700
2024-361228	18/11/2024 17:01	19/11/2024 00:33	PORTO VELHO	1100205
2024-361680	18/11/2024 17:05	19/11/2024 09:29	CHUPINGUAIA	1100924
2024-361707	18/11/2024 17:11	19/11/2024 16:57	VILHENA	1100304
2024-361727	18/11/2024 17:37	19/11/2024 11:00	PORTO VELHO	1100205
2024-361728	18/11/2024 17:40	18/11/2024 22:22	JARU	1100114
2024-362010	18/11/2024 18:14	19/11/2024 16:40	CUJUBIM	1100940
2024-362010	18/11/2024 18:14	19/11/2024 16:40	CUJUBIM	1100940
2024-362010	18/11/2024 18:14	19/11/2024 16:40	CUJUBIM	1100940
2024-361771	18/11/2024 18:19	19/11/2024 13:35	VILHENA	1100304
2024-361748	18/11/2024 18:23	18/11/2024 22:09	PORTO VELHO	1100205
2024-361780	18/11/2024 18:33	19/11/2024 08:47	MIRANTE DA SERRA	1101302
2024-361793	18/11/2024 18:47	18/11/2024 22:20	VILHENA	1100304
2024-361803	18/11/2024 19:04	19/11/2024 00:36	TEIXEIROPOLIS	1101559
2024-362229	18/11/2024 19:22	19/11/2024 19:49	CASTANHEIRAS	1100908
2024-361872	18/11/2024 21:17	18/11/2024 22:20	ROLIM DE MOURA	1100288
2024-361763	18/11/2024 21:28	18/11/2024 23:10	COLORADO DOESTE	1100064
2024-361879	18/11/2024 21:29	19/11/2024 17:42	PORTO VELHO	1100205
2024-361917	18/11/2024 22:42	19/11/2024 00:40	Jl PARANA	1100122
2024-361922	18/11/2024 23:01	19/11/2024 09:31	NOVA BRASILANDIA	1100148
2024-361923	18/11/2024 23:10	19/11/2024 07:39	NOVA MAMORE	1100338
2024-362578	18/11/2024 23:12	19/11/2024 18:30	ARIQUEMES	1100023
2024-361925	18/11/2024 23:28	19/11/2024 11:07	PORTO VELHO	1100205
2024-361955	19/11/2024 01:09	19/11/2024 08:36	COLORADO DOESTE	1100064
2024-361961	19/11/2024 03:02	19/11/2024 09:26	OURO PRETO DOESTE	1100155
2024-361964	19/11/2024 03:44	19/11/2024 11:03	COLORADO DOESTE	1100064
2024-362422	19/11/2024 03:59	19/11/2024 15:35	PORTO VELHO	1100205
2024-361970	19/11/2024 04:18	19/11/2024 08:13	PORTO VELHO	1100205

ENERGISA RONDÔNIA - DISTRIBUIDORA DE ENERGIA S.A.

Av. dos Imigrantes, nº 4.137 - bairro Industrial

Porto Velho (RO) CEP: 76821-063

05.914.650/0001-66 2556637

(69) 3216 4000 | Fax. (69) 3222-8720 | [www.energisa.com.br](http://www.energisa.com.br)



2024-361970	19/11/2024 04:18	19/11/2024 08:13	PORTO VELHO	1100205
2024-361974	19/11/2024 04:37	19/11/2024 07:33	OURO PRETO DOESTE	1100155
2024-361974	19/11/2024 04:37	19/11/2024 07:33	OURO PRETO DOESTE	1100155
2024-361975	19/11/2024 05:04	19/11/2024 08:58	ITAPUA DO OESTE	1101104
2024-361986	19/11/2024 05:55	19/11/2024 11:34	COLORADO DOESTE	1100064
2024-362766	19/11/2024 06:02	19/11/2024 23:40	CEREJEIRAS	1100056
2024-361995	19/11/2024 06:26	19/11/2024 11:00	NOVA MAMORE	1100338
2024-361997	19/11/2024 06:30	19/11/2024 10:40	SERINGUEIRAS	1101500
2024-362007	19/11/2024 06:47	19/11/2024 16:55	CORUMBIARA	1100072
2024-362014	19/11/2024 06:56	19/11/2024 11:28	BURITIS	1100452
2024-362021	19/11/2024 07:07	20/11/2024 10:05	VALE DO PARAISO	1101807
2024-362088	19/11/2024 07:09	19/11/2024 15:41	PORTO VELHO	1100205
2024-362088	19/11/2024 07:09	19/11/2024 15:41	PORTO VELHO	1100205
2024-362048	19/11/2024 07:39	19/11/2024 11:22	PORTO VELHO	1100205
2024-362048	19/11/2024 07:39	19/11/2024 11:22	PORTO VELHO	1100205
2024-361933	19/11/2024 07:43	19/11/2024 12:47	JI PARANA	1100122
2024-362057	19/11/2024 07:51	19/11/2024 13:45	CORUMBIARA	1100072
2024-362057	19/11/2024 07:51	19/11/2024 13:45	CORUMBIARA	1100072
2024-362076	19/11/2024 08:06	19/11/2024 16:52	MINISTRO ANDREAZZA	1101203
2024-362793	19/11/2024 08:06	19/11/2024 23:51	PORTO VELHO	1100205
2024-362092	19/11/2024 08:19	19/11/2024 11:09	OURO PRETO DOESTE	1100155
2024-362115	19/11/2024 08:42	20/11/2024 10:25	ALTO PARAISO	1100403
2024-362147	19/11/2024 08:53	19/11/2024 18:54	JI PARANA	1100122
2024-362154	19/11/2024 08:57	19/11/2024 21:12	CANDEIAS DO JAMARI	1100809
2024-362138	19/11/2024 09:00	19/11/2024 15:15	PORTO VELHO	1100205
2024-362163	19/11/2024 09:07	19/11/2024 17:16	JARU	1100114
2024-362191	19/11/2024 09:15	19/11/2024 17:17	VILHENA	1100304
2024-362665	19/11/2024 09:20	19/11/2024 23:15	JARU	1100114
2024-362212	19/11/2024 09:30	19/11/2024 18:19	ALTA FLORESTA	1100015
2024-362211	19/11/2024 09:31	19/11/2024 12:22	PORTO VELHO	1100205
2024-362265	19/11/2024 10:05	19/11/2024 16:04	PORTO VELHO	1100205
2024-362273	19/11/2024 10:15	20/11/2024 13:21	PORTO VELHO	1100205
2024-362306	19/11/2024 10:34	20/11/2024 14:04	JI PARANA	1100122
2024-362335	19/11/2024 10:39	20/11/2024 08:27	COSTA MARQUES	1100080
2024-362338	19/11/2024 10:42	19/11/2024 12:12	PORTO VELHO	1100205
2024-362368	19/11/2024 10:53	19/11/2024 17:15	CANDEIAS DO JAMARI	1100809
2024-362367	19/11/2024 10:54	19/11/2024 18:42	SAO MIGUEL	1100320
2024-362370	19/11/2024 10:58	19/11/2024 16:43	SAO FRANCISCO	1101492
2024-362006	19/11/2024 11:20	19/11/2024 21:26	CACAULANDIA	1100601
2024-362315	19/11/2024 11:28	20/11/2024 02:07	COLORADO DOESTE	1100064
2024-362360	19/11/2024 11:45	19/11/2024 16:53	ALVORADA DOESTE	1100346

ENERGISA RONDÔNIA - DISTRIBUIDORA DE ENERGIA S.A.

Av. dos Imigrantes, nº 4.137 - bairro Industrial

Porto Velho (RO) CEP: 76821-063

05.914.650/0001-66 2556637

(69) 3216 4000 | Fax. (69) 3222-8720 | www.energisa.com.br

2024-362428	19/11/2024 12:13	20/11/2024 10:15	PORTO VELHO	1100205
2024-362437	19/11/2024 12:23	19/11/2024 17:56	OURO PRETO DOESTE	1100155
2024-362451	19/11/2024 12:38	20/11/2024 09:14	COSTA MARQUES	1100080
2024-362465	19/11/2024 12:54	19/11/2024 23:47	PORTO VELHO	1100205
2024-362475	19/11/2024 13:06	19/11/2024 17:05	ALVORADA DOESTE	1100346
2024-362483	19/11/2024 13:17	20/11/2024 09:10	ALTO PARAISO	1100403
2024-362485	19/11/2024 13:18	19/11/2024 18:06	SAO MIGUEL	1100320
2024-362541	19/11/2024 14:03	19/11/2024 22:02	THEOBROMA	1101609
2024-362561	19/11/2024 14:23	20/11/2024 00:05	PIMENTA BUENO	1100189
2024-362606	19/11/2024 14:51	20/11/2024 11:18	PORTO VELHO	1100205
2024-362618	19/11/2024 15:00	19/11/2024 20:06	CUJUBIM	1100940
2024-362633	19/11/2024 15:28	19/11/2024 21:47	NOVO HORIZONTE	1100502
2024-362643	19/11/2024 15:32	20/11/2024 11:30	ARIQUEMES	1100023
2024-362524	19/11/2024 15:33	20/11/2024 10:03	PRESIDENTE MEDICI	1100254
2024-362646	19/11/2024 15:34	19/11/2024 20:41	SAO FRANCISCO	1101492
2024-362681	19/11/2024 15:38	19/11/2024 16:48	SANTA LUZIA	1100296
2024-362681	19/11/2024 15:38	19/11/2024 16:48	SANTA LUZIA	1100296
2024-362681	19/11/2024 15:38	19/11/2024 16:48	SANTA LUZIA	1100296
2024-362711	19/11/2024 16:08	20/11/2024 15:26	ARIQUEMES	1100023
2024-362994	19/11/2024 16:34	19/11/2024 21:55	SAO FRANCISCO	1101492
2024-394333	19/11/2024 16:42	22/11/2024 13:10	CHUPINGUAIA	1100924
2024-362751	19/11/2024 16:47	20/11/2024 00:30	ALTA FLORESTA	1100015
2024-362751	19/11/2024 16:47	20/11/2024 00:30	ALTA FLORESTA	1100015
2024-362804	19/11/2024 16:59	20/11/2024 09:12	CHUPINGUAIA	1100924
2024-362816	19/11/2024 17:02	20/11/2024 10:20	MACHADINHO	1100130
2024-362993	19/11/2024 17:32	19/11/2024 23:00	SAO FRANCISCO	1101492
2024-362992	19/11/2024 17:42	19/11/2024 21:16	SAO FRANCISCO	1101492
2024-362830	19/11/2024 17:43	24/11/2024 11:05	CHUPINGUAIA	1100924
2024-362783	19/11/2024 18:20	19/11/2024 20:30	VILHENA	1100304
2024-362879	19/11/2024 18:37	19/11/2024 20:10	ESPIGAO DOESTE	1100098
2024-362879	19/11/2024 18:37	19/11/2024 20:10	ESPIGAO DOESTE	1100098
2024-362906	19/11/2024 19:03	20/11/2024 00:36	NOVO HORIZONTE	1100502
2024-362919	19/11/2024 19:15	20/11/2024 22:03	VILHENA	1100304
2024-362953	19/11/2024 19:26	20/11/2024 07:09	OURO PRETO DOESTE	1100155
2024-362957	19/11/2024 19:31	20/11/2024 19:27	VILHENA	1100304
2024-362928	19/11/2024 19:42	20/11/2024 10:37	PORTO VELHO	1100205
2024-362977	19/11/2024 19:50	19/11/2024 23:01	CACAULANDIA	1100601
2024-362825	19/11/2024 19:54	20/11/2024 01:45	CEREJEIRAS	1100056
2024-363002	19/11/2024 20:11	20/11/2024 10:00	COSTA MARQUES	1100080
2024-363033	19/11/2024 20:58	20/11/2024 04:35	PORTO VELHO	1100205
2024-363068	19/11/2024 21:23	20/11/2024 10:37	THEOBROMA	1101609

ENERGISA RONDÔNIA - DISTRIBUIDORA DE ENERGIA S.A.

Av. dos Imigrantes, nº 4.137 - bairro Industrial

Porto Velho (RO) CEP: 76821-063

05.914.650/0001-66 2556637

(69) 3216 4000 | Fax. (69) 3222-8720 | www.energisa.com.br

2024-363246	20/11/2024 00:22	20/11/2024 13:25	JARU	1100114
2024-363137	20/11/2024 01:04	20/11/2024 02:40	PORTO VELHO	1100205
2024-363142	20/11/2024 01:09	20/11/2024 14:55	PORTO VELHO	1100205
2024-363151	20/11/2024 02:27	20/11/2024 08:46	ROLIM DE MOURA	1100288
2024-363294	20/11/2024 04:32	20/11/2024 16:40	PIMENTA BUENO	1100189
2024-363294	20/11/2024 04:32	20/11/2024 16:40	PIMENTA BUENO	1100189
2024-363294	20/11/2024 04:32	20/11/2024 16:40	PIMENTA BUENO	1100189
2024-363164	20/11/2024 04:45	20/11/2024 07:33	SAO MIGUEL	1100320
2024-363165	20/11/2024 04:47	20/11/2024 09:38	OURO PRETO DOESTE	1100155
2024-363170	20/11/2024 05:07	20/11/2024 15:10	PORTO VELHO	1100205
2024-363175	20/11/2024 05:33	20/11/2024 10:10	ANARI	1101757
2024-363180	20/11/2024 05:45	20/11/2024 11:18	SANTA LUZIA	1100296
2024-363180	20/11/2024 05:45	20/11/2024 11:18	SANTA LUZIA	1100296
2024-363185	20/11/2024 06:00	20/11/2024 09:33	PORTO VELHO	1100205
2024-363187	20/11/2024 06:05	20/11/2024 15:11	ITAPUA DO OESTE	1101104
2024-363195	20/11/2024 06:17	20/11/2024 12:06	JI PARANA	1100122
2024-363199	20/11/2024 06:27	20/11/2024 22:54	MINISTRO ANDREAZZA	1101203
2024-363211	20/11/2024 06:29	20/11/2024 19:28	PORTO VELHO	1100205
2024-363206	20/11/2024 06:39	20/11/2024 07:39	ITAPUA DO OESTE	1101104
2024-363206	20/11/2024 06:39	20/11/2024 07:39	ITAPUA DO OESTE	1101104
2024-363232	20/11/2024 06:44	21/11/2024 19:41	CHUPINGUAIA	1100924
2024-363234	20/11/2024 06:46	20/11/2024 13:45	GUAJARA MIRIM	1100106
2024-363237	20/11/2024 06:49	20/11/2024 12:22	ESPIGAO DOESTE	1100098
2024-362942	20/11/2024 06:51	21/11/2024 14:05	MACHADINHO	1100130
2024-363238	20/11/2024 06:52	20/11/2024 11:30	GUAJARA MIRIM	1100106
2024-363241	20/11/2024 07:00	20/11/2024 10:05	CACOAL	1100049
2024-363244	20/11/2024 07:04	20/11/2024 08:28	CACOAL	1100049
2024-363261	20/11/2024 07:06	20/11/2024 19:10	VILHENA	1100304
2024-363303	20/11/2024 07:11	20/11/2024 13:31	CUJUBIM	1100940
2024-363269	20/11/2024 07:26	20/11/2024 09:03	ROLIM DE MOURA	1100288
2024-383459	20/11/2024 07:38	21/11/2024 11:49	MONTE NEGRO	1101401
2024-363291	20/11/2024 07:41	20/11/2024 11:34	NOVO HORIZONTE	1100502
2024-363292	20/11/2024 07:41	20/11/2024 14:56	ALTO PARAISO	1100403
2024-363354	20/11/2024 08:06	21/11/2024 15:34	MACHADINHO	1100130
2024-363344	20/11/2024 08:23	20/11/2024 14:53	ALTO ALEGRE	1100379
2024-363356	20/11/2024 08:30	20/11/2024 15:35	PRESIDENTE MEDICI	1100254
2024-363370	20/11/2024 08:34	20/11/2024 20:50	NOVO HORIZONTE	1100502
2024-363419	20/11/2024 08:34	21/11/2024 14:35	ANARI	1101757
2024-363368	20/11/2024 08:39	20/11/2024 14:28	PORTO VELHO	1100205
2024-363226	20/11/2024 08:40	20/11/2024 09:32	VILHENA	1100304
2024-363375	20/11/2024 08:45	20/11/2024 13:57	ROLIM DE MOURA	1100288

ENERGISA RONDÔNIA - DISTRIBUIDORA DE ENERGIA S.A.

Av. dos Imigrantes, nº 4.137 - bairro Industrial

Porto Velho (RO) CEP: 76821-063

05.914.650/0001-66 2556637

(69) 3216 4000 | Fax. (69) 3222-8720 | [www.energisa.com.br](http://www.energisa.com.br)

2024-363379	20/11/2024 08:49	20/11/2024 11:28	NOVA UNIAO	1101435
2024-363381	20/11/2024 08:51	20/11/2024 11:48	PORTO VELHO	1100205
2024-365002	20/11/2024 08:52	21/11/2024 22:45	THEOBROMA	1101609
2024-363384	20/11/2024 08:55	20/11/2024 11:18	OURO PRETO DOESTE	1100155
2024-363386	20/11/2024 08:55	20/11/2024 16:43	PORTO VELHO	1100205
2024-363421	20/11/2024 09:05	21/11/2024 14:13	ANARI	1101757
2024-363410	20/11/2024 09:07	20/11/2024 23:49	ALTA FLORESTA	1100015
2024-363415	20/11/2024 09:08	21/11/2024 19:20	MACHADINHO	1100130
2024-363393	20/11/2024 09:10	20/11/2024 11:29	COSTA MARQUES	1100080
2024-363423	20/11/2024 09:12	20/11/2024 15:13	CUJUBIM	1100940
2024-363428	20/11/2024 09:19	20/11/2024 11:28	NOVA BRASILANDIA	1100148
2024-363432	20/11/2024 09:21	20/11/2024 11:52	ESPIGAO DOESTE	1100098
2024-363435	20/11/2024 09:23	20/11/2024 11:13	CORUMBIARA	1100072
2024-363442	20/11/2024 09:27	20/11/2024 18:04	NOVO HORIZONTE	1100502
2024-363700	20/11/2024 09:31	22/11/2024 23:29	MACHADINHO	1100130
2024-363707	20/11/2024 10:03	20/11/2024 18:00	SAO MIGUEL	1100320
2024-363472	20/11/2024 10:06	20/11/2024 20:50	NOVO HORIZONTE	1100502
2024-363485	20/11/2024 10:18	20/11/2024 17:01	ALTO PARAISO	1100403
2024-363843	20/11/2024 10:20	21/11/2024 14:47	ITAPUA DO OESTE	1101104
2024-363488	20/11/2024 10:21	20/11/2024 14:00	SAO MIGUEL	1100320
2024-363398	20/11/2024 10:29	20/11/2024 16:11	JI PARANA	1100122
2024-363320	20/11/2024 11:01	21/11/2024 18:40	PORTO VELHO	1100205
2024-363320	20/11/2024 11:01	21/11/2024 18:40	PORTO VELHO	1100205
2024-364480	20/11/2024 11:06	21/11/2024 14:44	MACHADINHO	1100130
2024-363532	20/11/2024 11:08	20/11/2024 19:12	ALVORADA DOESTE	1100346
2024-363569	20/11/2024 11:16	20/11/2024 20:56	VILHENA	1100304
2024-363538	20/11/2024 11:23	21/11/2024 15:58	VILHENA	1100304
2024-363539	20/11/2024 11:25	20/11/2024 20:51	MINISTRO ANDREAZZA	1101203
2024-363548	20/11/2024 11:32	21/11/2024 00:01	NOVA BRASILANDIA	1100148
2024-363557	20/11/2024 11:43	20/11/2024 19:35	ESPIGAO DOESTE	1100098
2024-363568	20/11/2024 11:48	20/11/2024 20:14	PIMENTEIRAS	1101468
2024-363593	20/11/2024 12:28	20/11/2024 17:00	PORTO VELHO	1100205
2024-363603	20/11/2024 12:39	20/11/2024 16:15	BURITIS	1100452
2024-363642	20/11/2024 13:26	21/11/2024 14:40	THEOBROMA	1101609
2024-363644	20/11/2024 13:29	21/11/2024 17:24	MACHADINHO	1100130
2024-365255	20/11/2024 14:22	23/11/2024 12:38	CHUPINGUAIA	1100924
2024-363704	20/11/2024 14:32	21/11/2024 02:19	ARIQUEMES	1100023
2024-363730	20/11/2024 14:36	20/11/2024 21:35	NOVA BRASILANDIA	1100148
2024-363753	20/11/2024 15:12	21/11/2024 10:51	ITAPUA DO OESTE	1101104
2024-363755	20/11/2024 15:23	20/11/2024 21:05	CUJUBIM	1100940
2024-363657	20/11/2024 15:54	20/11/2024 19:38	NOVO HORIZONTE	1100502

ENERGISA RONDÔNIA - DISTRIBUIDORA DE ENERGIA S.A.

Av. dos Imigrantes, nº 4.137 - bairro Industrial

Porto Velho (RO) CEP: 76821-063

05.914.650/0001-66 2556637

(69) 3216 4000 | Fax. (69) 3222-8720 | www.energisa.com.br



2024-363775	20/11/2024 16:09	21/11/2024 09:41	NOVA MAMORE	1100338
2024-363721	20/11/2024 16:36	20/11/2024 19:20	ARIQUEMES	1100023
2024-363806	20/11/2024 17:13	20/11/2024 21:22	PIMENTA BUENO	1100189
2024-363806	20/11/2024 17:13	20/11/2024 21:22	PIMENTA BUENO	1100189
2024-363806	20/11/2024 17:13	20/11/2024 21:22	PIMENTA BUENO	1100189
2024-363852	20/11/2024 18:04	20/11/2024 22:25	PORTO VELHO	1100205
2024-363863	20/11/2024 18:13	21/11/2024 09:21	CACOAL	1100049
2024-363919	20/11/2024 18:40	21/11/2024 12:26	ALVORADA DOESTE	1100346
2024-363937	20/11/2024 18:55	21/11/2024 11:32	ALVORADA DOESTE	1100346
2024-363942	20/11/2024 19:01	20/11/2024 21:02	NOVA UNIAO	1101435
2024-363944	20/11/2024 19:03	21/11/2024 12:08	MACHADINHO	1100130
2024-394338	20/11/2024 19:07	21/11/2024 14:00	PIMENTA BUENO	1100189
2024-363948	20/11/2024 19:08	20/11/2024 20:38	JI PARANA	1100122
2024-363948	20/11/2024 19:08	20/11/2024 20:38	JI PARANA	1100122
2024-363952	20/11/2024 19:14	21/11/2024 16:00	ESPIGAO DOESTE	1100098
2024-363956	20/11/2024 19:18	21/11/2024 11:06	VILHENA	1100304
2024-364557	20/11/2024 19:20	21/11/2024 15:50	CANDEIAS DO JAMARI	1100809
2024-363966	20/11/2024 19:24	21/11/2024 15:26	PORTO VELHO	1100205
2024-363837	20/11/2024 19:41	21/11/2024 00:23	ROLIM DE MOURA	1100288
2024-363837	20/11/2024 19:41	21/11/2024 00:23	ROLIM DE MOURA	1100288
2024-363837	20/11/2024 19:41	21/11/2024 00:23	ROLIM DE MOURA	1100288
2024-363837	20/11/2024 19:41	21/11/2024 00:23	ROLIM DE MOURA	1100288
2024-363837	20/11/2024 19:41	21/11/2024 00:23	ROLIM DE MOURA	1100288
2024-363837	20/11/2024 19:41	21/11/2024 00:23	ROLIM DE MOURA	1100288
2024-363837	20/11/2024 19:41	21/11/2024 00:23	ROLIM DE MOURA	1100288
2024-363837	20/11/2024 19:41	21/11/2024 00:23	ROLIM DE MOURA	1100288
2024-363837	20/11/2024 19:41	21/11/2024 00:23	ROLIM DE MOURA	1100288
2024-363837	20/11/2024 19:41	21/11/2024 00:23	ROLIM DE MOURA	1100288
2024-363837	20/11/2024 19:41	21/11/2024 00:23	ROLIM DE MOURA	1100288
2024-363837	20/11/2024 19:41	21/11/2024 00:23	ROLIM DE MOURA	1100288
2024-363837	20/11/2024 19:41	21/11/2024 00:23	ROLIM DE MOURA	1100288
2024-363837	20/11/2024 19:41	21/11/2024 00:23	ROLIM DE MOURA	1100288
2024-363837	20/11/2024 19:41	21/11/2024 00:23	ROLIM DE MOURA	1100288
2024-363837	20/11/2024 19:41	21/11/2024 00:23	ROLIM DE MOURA	1100288
2024-363837	20/11/2024 19:41	21/11/2024 00:23	ROLIM DE MOURA	1100288
2024-363837	20/11/2024 19:41	21/11/2024 00:23	ROLIM DE MOURA	1100288
2024-363837	20/11/2024 19:41	21/11/2024 00:23	ROLIM DE MOURA	1100288
2024-363837	20/11/2024 19:41	21/11/2024 00:23	ROLIM DE MOURA	1100288
2024-364004	20/11/2024 20:02	22/11/2024 12:49	MINISTRO ANDREAZZA	1101203
2024-364018	20/11/2024 20:17	21/11/2024 11:08	CACOAL	1100049
2024-364029	20/11/2024 20:38	21/11/2024 07:21	ALTA FLORESTA	1100015
2024-364030	20/11/2024 20:40	21/11/2024 00:37	JI PARANA	1100122



2024-364044	20/11/2024 21:14	21/11/2024 09:40	NOVA BRASILANDIA	1100148
2024-364056	20/11/2024 21:35	21/11/2024 08:20	ALTA FLORESTA	1100015
2024-364116	20/11/2024 22:27	21/11/2024 09:03	ROLIM DE MOURA	1100288
2024-364090	20/11/2024 22:48	21/11/2024 16:08	CHUPINGUAIA	1100924
2024-364090	20/11/2024 22:48	21/11/2024 16:08	CHUPINGUAIA	1100924
2024-364090	20/11/2024 22:48	21/11/2024 16:08	CHUPINGUAIA	1100924
2024-364090	20/11/2024 22:48	21/11/2024 16:08	CHUPINGUAIA	1100924
2024-364090	20/11/2024 22:48	21/11/2024 16:08	CHUPINGUAIA	1100924
2024-364126	20/11/2024 23:11	22/11/2024 11:44	JI PARANA	1100122
2024-364145	21/11/2024 02:21	21/11/2024 06:46	OURO PRETO DOESTE	1100155
2024-364150	21/11/2024 03:14	21/11/2024 10:11	ARIQUEMES	1100023
2024-364150	21/11/2024 03:14	21/11/2024 10:11	ARIQUEMES	1100023
2024-382353	21/11/2024 05:50	22/11/2024 10:28	CHUPINGUAIA	1100924
2024-364170	21/11/2024 06:03	21/11/2024 10:55	ALVORADA DOESTE	1100346
2024-364215	21/11/2024 06:37	22/11/2024 09:59	MACHADINHO	1100130
2024-366082	21/11/2024 06:41	22/11/2024 16:55	MACHADINHO	1100130
2024-366082	21/11/2024 06:41	22/11/2024 16:55	MACHADINHO	1100130
2024-364243	21/11/2024 06:58	21/11/2024 16:37	PORTO VELHO	1100205
2024-364248	21/11/2024 07:00	21/11/2024 18:51	NOVA BRASILANDIA	1100148
2024-364258	21/11/2024 07:05	21/11/2024 10:45	COSTA MARQUES	1100080
2024-364300	21/11/2024 07:17	21/11/2024 14:18	COSTA MARQUES	1100080
2024-364312	21/11/2024 07:25	21/11/2024 10:34	JI PARANA	1100122
2024-364324	21/11/2024 07:32	23/11/2024 20:37	CUJUBIM	1100940
2024-364336	21/11/2024 07:36	21/11/2024 12:34	NOVO HORIZONTE	1100502
2024-364394	21/11/2024 07:44	21/11/2024 11:30	RIO CRESPO	1100262
2024-364273	21/11/2024 07:56	21/11/2024 11:36	JI PARANA	1100122
2024-364381	21/11/2024 08:01	21/11/2024 15:07	CEREJEIRAS	1100056
2024-364479	21/11/2024 08:07	21/11/2024 12:08	NOVO HORIZONTE	1100502
2024-364423	21/11/2024 08:17	21/11/2024 10:46	ESPIGAO DOESTE	1100098
2024-364282	21/11/2024 08:20	22/11/2024 20:40	ALTA FLORESTA	1100015
2024-364450	21/11/2024 08:34	21/11/2024 11:30	ROLIM DE MOURA	1100288
2024-364450	21/11/2024 08:34	21/11/2024 11:30	ROLIM DE MOURA	1100288
2024-364456	21/11/2024 08:36	21/11/2024 13:15	PORTO VELHO	1100205
2024-366462	21/11/2024 08:43	23/11/2024 09:19	MACHADINHO	1100130
2024-364490	21/11/2024 08:44	21/11/2024 14:11	PORTO VELHO	1100205
2024-364508	21/11/2024 08:59	21/11/2024 11:51	CACOAL	1100049
2024-364798	21/11/2024 09:26	25/11/2024 13:35	VILHENA	1100304
2024-364612	21/11/2024 09:35	21/11/2024 17:47	OURO PRETO DOESTE	1100155
2024-364616	21/11/2024 09:38	21/11/2024 17:06	ALVORADA DOESTE	1100346
2024-364660	21/11/2024 09:57	21/11/2024 14:18	CORUMBIARA	1100072

ENERGISA RONDÔNIA - DISTRIBUIDORA DE ENERGIA S.A.

Av. dos Imigrantes, nº 4.137 - bairro Industrial

Porto Velho (RO) CEP: 76821-063

05.914.650/0001-66 2556637

(69) 3216 4000 | Fax. (69) 3222-8720 | www.energisa.com.br

2024-364661	21/11/2024 09:58	21/11/2024 16:28	PORTO VELHO	1100205
2024-364664	21/11/2024 10:00	22/11/2024 15:41	THEOBROMA	1101609
2024-364102	21/11/2024 10:22	21/11/2024 13:36	NOVO HORIZONTE	1100502
2024-364709	21/11/2024 10:28	21/11/2024 17:00	ARIQUEMES	1100023
2024-364709	21/11/2024 10:28	21/11/2024 17:00	ARIQUEMES	1100023
2024-364716	21/11/2024 10:31	21/11/2024 14:38	CHUPINGUAIA	1100924
2024-364724	21/11/2024 10:33	22/11/2024 12:12	PIMENTA BUENO	1100189
2024-364730	21/11/2024 10:37	21/11/2024 14:47	MINISTRO ANDREAZZA	1101203
2024-364783	21/11/2024 10:57	21/11/2024 18:17	PORTO VELHO	1100205
2024-364854	21/11/2024 11:21	22/11/2024 14:26	MINISTRO ANDREAZZA	1101203
2024-365388	21/11/2024 11:25	23/11/2024 19:10	PIMENTA BUENO	1100189
2024-364861	21/11/2024 11:27	21/11/2024 16:36	JI PARANA	1100122
2024-365029	21/11/2024 11:30	21/11/2024 19:09	VILHENA	1100304
2024-364974	21/11/2024 12:06	21/11/2024 15:35	PRESIDENTE MEDICI	1100254
2024-364903	21/11/2024 12:12	21/11/2024 15:18	CORUMBIARA	1100072
2024-365975	21/11/2024 12:25	22/11/2024 08:51	MACHADINHO	1100130
2024-364947	21/11/2024 12:33	21/11/2024 23:09	CANDEIAS DO JAMARI	1100809
2024-364960	21/11/2024 12:38	23/11/2024 08:52	VILHENA	1100304
2024-364985	21/11/2024 12:56	21/11/2024 16:58	BURITIS	1100452
2024-364985	21/11/2024 12:56	21/11/2024 16:58	BURITIS	1100452
2024-364993	21/11/2024 13:02	23/11/2024 13:58	MACHADINHO	1100130
2024-364805	21/11/2024 13:11	21/11/2024 16:55	CANDEIAS DO JAMARI	1100809
2024-365031	21/11/2024 13:17	21/11/2024 20:21	VILHENA	1100304
2024-365012	21/11/2024 13:22	21/11/2024 20:01	BURITIS	1100452
2024-365271	21/11/2024 13:22	21/11/2024 20:48	VILHENA	1100304
2024-365016	21/11/2024 13:24	21/11/2024 18:57	VILHENA	1100304
2024-365017	21/11/2024 13:24	21/11/2024 16:16	SERINGUEIRAS	1101500
2024-365017	21/11/2024 13:24	21/11/2024 16:16	SERINGUEIRAS	1101500
2024-365017	21/11/2024 13:24	21/11/2024 16:16	SERINGUEIRAS	1101500
2024-365023	21/11/2024 13:31	21/11/2024 15:44	OURO PRETO DOESTE	1100155
2024-365047	21/11/2024 13:35	21/11/2024 14:36	ESPIGAO DOESTE	1100098
2024-365030	21/11/2024 13:41	21/11/2024 22:10	VILHENA	1100304
2024-365063	21/11/2024 13:46	23/11/2024 14:01	RIO CRESPO	1100262
2024-364905	21/11/2024 13:48	21/11/2024 15:00	PORTO VELHO	1100205
2024-365065	21/11/2024 13:48	22/11/2024 13:09	NOVO HORIZONTE	1100502
2024-365066	21/11/2024 13:48	21/11/2024 17:04	SAO FRANCISCO	1101492
2024-365068	21/11/2024 13:49	22/11/2024 09:28	VILHENA	1100304
2024-365070	21/11/2024 13:51	21/11/2024 16:54	OURO PRETO DOESTE	1100155
2024-365076	21/11/2024 14:00	23/11/2024 11:45	JI PARANA	1100122
2024-364945	21/11/2024 14:06	21/11/2024 20:00	ARIQUEMES	1100023
2024-364945	21/11/2024 14:06	21/11/2024 20:00	ARIQUEMES	1100023

2024-365107	21/11/2024 14:07	22/11/2024 11:44	CORUMBIARA	1100072
2024-365118	21/11/2024 14:15	22/11/2024 20:29	VILHENA	1100304
2024-365121	21/11/2024 14:19	23/11/2024 12:13	MACHADINHO	1100130
2024-365122	21/11/2024 14:21	21/11/2024 16:55	ALVORADA DOESTE	1100346
2024-365131	21/11/2024 14:30	23/11/2024 10:59	MINISTRO ANDREAZZA	1101203
2024-365097	21/11/2024 14:32	22/11/2024 13:10	NOVO HORIZONTE	1100502
2024-365137	21/11/2024 14:35	21/11/2024 17:12	ALVORADA DOESTE	1100346
2024-365156	21/11/2024 14:51	22/11/2024 08:59	ESPIGAO DOESTE	1100098
2024-365189	21/11/2024 14:53	21/11/2024 23:53	JI PARANA	1100122
2024-365189	21/11/2024 14:53	21/11/2024 23:53	JI PARANA	1100122
2024-365195	21/11/2024 15:00	21/11/2024 19:23	URUPA	1101708
2024-365719	21/11/2024 15:03	22/11/2024 11:42	COSTA MARQUES	1100080
2024-365787	21/11/2024 15:04	22/11/2024 19:52	JI PARANA	1100122
2024-365173	21/11/2024 15:06	21/11/2024 21:36	PORTO VELHO	1100205
2024-365229	21/11/2024 15:13	21/11/2024 18:02	VALE DO PARAISO	1101807
2024-365194	21/11/2024 15:15	21/11/2024 16:48	URUPA	1101708
2024-365234	21/11/2024 15:19	21/11/2024 17:53	PRESIDENTE MEDICI	1100254
2024-365210	21/11/2024 15:21	22/11/2024 18:35	VILHENA	1100304
2024-365250	21/11/2024 15:26	22/11/2024 01:17	SAO FRANCISCO	1101492
2024-365199	21/11/2024 15:27	22/11/2024 01:52	PORTO VELHO	1100205
2024-365199	21/11/2024 15:27	22/11/2024 01:52	PORTO VELHO	1100205
2024-365257	21/11/2024 15:32	21/11/2024 18:26	PIMENTEIRAS	1101468
2024-365440	21/11/2024 15:33	23/11/2024 15:46	VILHENA	1100304
2024-365262	21/11/2024 15:34	21/11/2024 18:05	COSTA MARQUES	1100080
2024-365263	21/11/2024 15:35	22/11/2024 08:30	VILHENA	1100304
2024-365930	21/11/2024 15:36	22/11/2024 16:31	ARIQUEMES	1100023
2024-365277	21/11/2024 15:42	21/11/2024 17:07	COSTA MARQUES	1100080
2024-365278	21/11/2024 15:42	22/11/2024 00:37	OURO PRETO DOESTE	1100155
2024-365283	21/11/2024 15:46	22/11/2024 09:24	CORUMBIARA	1100072
2024-365297	21/11/2024 15:50	21/11/2024 18:48	ESPIGAO DOESTE	1100098
2024-365290	21/11/2024 15:51	21/11/2024 22:05	NOVA BRASILANDIA	1100148
2024-365726	21/11/2024 15:56	21/11/2024 22:27	JI PARANA	1100122
2024-365300	21/11/2024 15:57	21/11/2024 20:11	SAO FRANCISCO	1101492
2024-365303	21/11/2024 16:01	21/11/2024 23:43	JI PARANA	1100122
2024-365219	21/11/2024 16:07	21/11/2024 23:40	ESPIGAO DOESTE	1100098
2024-365336	21/11/2024 16:09	22/11/2024 00:30	PRESIDENTE MEDICI	1100254
2024-365340	21/11/2024 16:10	21/11/2024 18:32	JI PARANA	1100122
2024-365343	21/11/2024 16:11	21/11/2024 20:15	VILHENA	1100304
2024-365347	21/11/2024 16:14	22/11/2024 14:20	COLORADO DOESTE	1100064
2024-365221	21/11/2024 16:20	21/11/2024 17:31	GUAJARA MIRIM	1100106
2024-365546	21/11/2024 16:25	22/11/2024 02:17	CABIXI	1100031

ENERGISA RONDÔNIA - DISTRIBUIDORA DE ENERGIA S.A.

Av. dos Imigrantes, nº 4.137 - bairro Industrial

Porto Velho (RO) CEP: 76821-063

05.914.650/0001-66 2556637

(69) 3216 4000 | Fax. (69) 3222-8720 | [www.energisa.com.br](http://www.energisa.com.br)

2024-365394	21/11/2024 16:27	21/11/2024 22:42	SAO FRANCISCO	1101492
2024-365395	21/11/2024 16:29	21/11/2024 19:06	SAO FRANCISCO	1101492
2024-366036	21/11/2024 16:31	22/11/2024 09:51	CHUPINGUAIA	1100924
2024-365532	21/11/2024 16:33	21/11/2024 19:40	SERINGUEIRAS	1101500
2024-365671	21/11/2024 16:38	22/11/2024 11:00	ARIQUEMES	1100023
2024-365722	21/11/2024 16:42	23/11/2024 10:21	JI PARANA	1100122
2024-365382	21/11/2024 16:43	21/11/2024 20:27	NOVA MAMORE	1100338
2024-365711	21/11/2024 16:52	23/11/2024 11:45	CORUMBIARA	1100072
2024-365422	21/11/2024 16:57	22/11/2024 02:25	ITAPUA DO OESTE	1101104
2024-365545	21/11/2024 17:02	23/11/2024 11:13	CABIXI	1100031
2024-365325	21/11/2024 17:05	21/11/2024 23:00	PORTO VELHO	1100205
2024-365441	21/11/2024 17:08	22/11/2024 10:18	JARU	1100114
2024-365531	21/11/2024 17:10	21/11/2024 20:22	SERINGUEIRAS	1101500
2024-365445	21/11/2024 17:11	22/11/2024 00:16	PIMENTA BUENO	1100189
2024-365448	21/11/2024 17:12	21/11/2024 21:40	VALE DO PARAISO	1101807
2024-365461	21/11/2024 17:22	21/11/2024 21:12	SAO FRANCISCO	1101492
2024-365517	21/11/2024 17:33	22/11/2024 00:46	THEOBROMA	1101609
2024-365492	21/11/2024 17:34	21/11/2024 22:36	PORTO VELHO	1100205
2024-365499	21/11/2024 17:39	21/11/2024 21:09	NOVA UNIAO	1101435
2024-365508	21/11/2024 17:49	22/11/2024 02:01	JI PARANA	1100122
2024-365518	21/11/2024 17:53	22/11/2024 09:38	GUAJARA MIRIM	1100106
2024-365522	21/11/2024 17:57	21/11/2024 21:10	ARIQUEMES	1100023
2024-365522	21/11/2024 17:57	21/11/2024 21:10	ARIQUEMES	1100023
2024-365522	21/11/2024 17:57	21/11/2024 21:10	ARIQUEMES	1100023
2024-365522	21/11/2024 17:57	21/11/2024 21:10	ARIQUEMES	1100023
2024-365522	21/11/2024 17:57	21/11/2024 21:10	ARIQUEMES	1100023
2024-365522	21/11/2024 17:57	21/11/2024 21:10	ARIQUEMES	1100023
2024-365522	21/11/2024 17:57	21/11/2024 21:10	ARIQUEMES	1100023
2024-365555	21/11/2024 18:02	23/11/2024 17:40	CABIXI	1100031
2024-365576	21/11/2024 18:20	22/11/2024 01:58	VILHENA	1100304
2024-365577	21/11/2024 18:21	22/11/2024 07:49	PRESIDENTE MEDICI	1100254
2024-365584	21/11/2024 18:27	21/11/2024 23:35	BURITIS	1100452
2024-365852	21/11/2024 18:27	22/11/2024 12:50	CACOAL	1100049
2024-365642	21/11/2024 18:28	22/11/2024 17:23	ARIQUEMES	1100023
2024-365589	21/11/2024 18:29	22/11/2024 16:20	SAO MIGUEL	1100320
2024-365672	21/11/2024 18:32	22/11/2024 16:10	MACHADINHO	1100130
2024-367006	21/11/2024 18:35	24/11/2024 18:07	VILHENA	1100304
2024-365605	21/11/2024 18:40	22/11/2024 00:15	PIMENTA BUENO	1100189
2024-365605	21/11/2024 18:40	22/11/2024 00:15	PIMENTA BUENO	1100189
2024-365605	21/11/2024 18:40	22/11/2024 00:15	PIMENTA BUENO	1100189
2024-365605	21/11/2024 18:40	22/11/2024 00:15	PIMENTA BUENO	1100189

ENERGISA RONDÔNIA - DISTRIBUIDORA DE ENERGIA S.A.

Av. dos Imigrantes, nº 4.137 - bairro Industrial

Porto Velho (RO) CEP: 76821-063

05.914.650/0001-66 2556637

(69) 3216 4000 | Fax. (69) 3222-8720 | www.energisa.com.br



2024-365613	21/11/2024 18:46	22/11/2024 00:32	NOVO HORIZONTE	1100502
2024-365613	21/11/2024 18:46	22/11/2024 00:32	NOVO HORIZONTE	1100502
2024-365613	21/11/2024 18:46	22/11/2024 00:32	NOVO HORIZONTE	1100502
2024-365624	21/11/2024 18:56	23/11/2024 11:49	PORTO VELHO	1100205
2024-365628	21/11/2024 19:03	21/11/2024 22:29	GUAJARA MIRIM	1100106
2024-365632	21/11/2024 19:05	22/11/2024 20:19	OURO PRETO DOESTE	1100155
2024-365715	21/11/2024 19:12	22/11/2024 08:32	PRESIDENTE MEDICI	1100254
2024-365659	21/11/2024 19:21	22/11/2024 09:05	ALTO PARAISO	1100403
2024-365692	21/11/2024 19:32	21/11/2024 22:37	GUAJARA MIRIM	1100106
2024-365709	21/11/2024 19:34	22/11/2024 13:15	CEREJEIRAS	1100056
2024-365717	21/11/2024 19:47	22/11/2024 10:38	COSTA MARQUES	1100080
2024-365765	21/11/2024 20:01	22/11/2024 07:52	SAO MIGUEL	1100320
2024-365743	21/11/2024 20:08	22/11/2024 13:44	CORUMBIARA	1100072
2024-365676	21/11/2024 20:16	22/11/2024 02:30	JARU	1100114
2024-365881	21/11/2024 20:35	22/11/2024 11:06	COLORADO DOESTE	1100064
2024-365762	21/11/2024 20:40	22/11/2024 07:40	ANARI	1101757
2024-367290	21/11/2024 20:43	23/11/2024 08:12	ARIQUEMES	1100023
2024-365770	21/11/2024 20:50	22/11/2024 11:49	GUAJARA MIRIM	1100106
2024-365772	21/11/2024 20:53	22/11/2024 10:48	CACOAL	1100049
2024-365788	21/11/2024 21:01	22/11/2024 01:46	CABIXI	1100031
2024-365788	21/11/2024 21:01	22/11/2024 01:46	CABIXI	1100031
2024-365783	21/11/2024 21:27	22/11/2024 11:32	PORTO VELHO	1100205
2024-365808	21/11/2024 21:31	22/11/2024 12:40	ANARI	1101757
2024-365810	21/11/2024 21:36	22/11/2024 13:50	MINISTRO ANDREAZZA	1101203
2024-365818	21/11/2024 21:40	22/11/2024 02:09	SAO FRANCISCO	1101492
2024-365838	21/11/2024 22:06	22/11/2024 06:51	ARIQUEMES	1100023
2024-365840	21/11/2024 22:15	22/11/2024 09:24	SERINGUEIRAS	1101500
2024-365847	21/11/2024 22:28	22/11/2024 09:55	MONTE NEGRO	1101401
2024-365897	21/11/2024 22:40	22/11/2024 12:00	ARIQUEMES	1100023
2024-365897	21/11/2024 22:40	22/11/2024 12:00	ARIQUEMES	1100023
2024-365887	21/11/2024 23:11	22/11/2024 09:17	COSTA MARQUES	1100080
2024-365912	22/11/2024 00:49	22/11/2024 09:57	SAO MIGUEL	1100320
2024-365913	22/11/2024 01:27	23/11/2024 07:58	JI PARANA	1100122
2024-366140	22/11/2024 01:58	22/11/2024 21:11	CEREJEIRAS	1100056
2024-383173	22/11/2024 05:20	22/11/2024 15:08	JARU	1100114
2024-365968	22/11/2024 05:31	22/11/2024 09:06	MACHADINHO	1100130
2024-365946	22/11/2024 05:43	22/11/2024 21:53	PIMENTEIRAS	1101468
2024-365948	22/11/2024 05:44	22/11/2024 13:40	ESPIGAO DOESTE	1100098
2024-365949	22/11/2024 05:46	22/11/2024 15:53	VILHENA	1100304
2024-366138	22/11/2024 06:01	22/11/2024 22:43	CEREJEIRAS	1100056
2024-365959	22/11/2024 06:07	22/11/2024 14:27	ITAPUA DO OESTE	1101104



2024-366502	22/11/2024 06:40	22/11/2024 19:22	CEREJEIRAS	1100056
2024-365990	22/11/2024 06:44	22/11/2024 18:30	VILHENA	1100304
2024-367668	22/11/2024 06:47	23/11/2024 14:08	CABIXI	1100031
2024-365996	22/11/2024 06:49	22/11/2024 15:21	COLORADO DOESTE	1100064
2024-365998	22/11/2024 06:52	22/11/2024 14:08	COSTA MARQUES	1100080
2024-366217	22/11/2024 07:01	22/11/2024 11:25	CACOAL	1100049
2024-366217	22/11/2024 07:01	22/11/2024 11:25	CACOAL	1100049
2024-366064	22/11/2024 07:05	22/11/2024 16:59	CACOAL	1100049
2024-366028	22/11/2024 07:07	22/11/2024 14:47	ALTO ALEGRE	1100379
2024-366028	22/11/2024 07:07	22/11/2024 14:47	ALTO ALEGRE	1100379
2024-366028	22/11/2024 07:07	22/11/2024 14:47	ALTO ALEGRE	1100379
2024-366028	22/11/2024 07:07	22/11/2024 14:47	ALTO ALEGRE	1100379
2024-366028	22/11/2024 07:07	22/11/2024 14:47	ALTO ALEGRE	1100379
2024-366013	22/11/2024 07:12	22/11/2024 09:12	PIMENTA BUENO	1100189
2024-366018	22/11/2024 07:13	22/11/2024 10:52	NOVA BRASILANDIA	1100148
2024-366052	22/11/2024 07:24	22/11/2024 16:36	PORTO VELHO	1100205
2024-366054	22/11/2024 07:24	22/11/2024 13:54	CAMPO NOVO	1100700
2024-366056	22/11/2024 07:26	22/11/2024 10:25	CABIXI	1100031
2024-367305	22/11/2024 07:36	23/11/2024 14:35	CUJUBIM	1100940
2024-366071	22/11/2024 07:39	24/11/2024 13:09	PIMENTA BUENO	1100189
2024-366072	22/11/2024 07:40	22/11/2024 12:16	ESPIGAO DOESTE	1100098
2024-367202	22/11/2024 07:40	23/11/2024 10:40	CEREJEIRAS	1100056
2024-365800	22/11/2024 07:42	22/11/2024 11:00	VILHENA	1100304
2024-366076	22/11/2024 07:43	22/11/2024 16:02	CACOAL	1100049
2024-366080	22/11/2024 07:46	22/11/2024 18:00	PORTO VELHO	1100205
2024-366092	22/11/2024 07:57	22/11/2024 09:42	ESPIGAO DOESTE	1100098
2024-366096	22/11/2024 08:06	22/11/2024 14:27	ALTA FLORESTA	1100015
2024-366096	22/11/2024 08:06	22/11/2024 14:27	ALTA FLORESTA	1100015
2024-366105	22/11/2024 08:09	22/11/2024 21:57	CUJUBIM	1100940
2024-366119	22/11/2024 08:19	22/11/2024 09:52	GUAJARA MIRIM	1100106
2024-366127	22/11/2024 08:20	22/11/2024 16:14	NOVA UNIAO	1101435
2024-366154	22/11/2024 08:31	22/11/2024 10:08	VILHENA	1100304
2024-366129	22/11/2024 08:33	22/11/2024 18:02	CHUPINGUAIA	1100924
2024-366159	22/11/2024 08:34	22/11/2024 21:30	SERINGUEIRAS	1101500
2024-366196	22/11/2024 08:44	22/11/2024 11:03	PORTO VELHO	1100205
2024-366205	22/11/2024 08:51	22/11/2024 17:27	CHUPINGUAIA	1100924
2024-366209	22/11/2024 08:52	22/11/2024 09:57	ARIQUEMES	1100023
2024-366139	22/11/2024 09:00	22/11/2024 23:12	CEREJEIRAS	1100056
2024-366867	22/11/2024 09:02	23/11/2024 10:06	CUJUBIM	1100940
2024-366234	22/11/2024 09:04	22/11/2024 17:14	ROLIM DE MOURA	1100288
2024-367274	22/11/2024 09:04	23/11/2024 10:25	MACHADINHO	1100130

ENERGISA RONDÔNIA - DISTRIBUIDORA DE ENERGIA S.A.

Av. dos Imigrantes, nº 4.137 - bairro Industrial

Porto Velho (RO) CEP: 76821-063

05.914.650/0001-66 2556637

(69) 3216 4000 | Fax. (69) 3222-8720 | www.energisa.com.br

2024-366681	22/11/2024 09:19	22/11/2024 14:16	PORTO VELHO	1100205
2024-366306	22/11/2024 09:32	22/11/2024 15:00	SANTA LUZIA	1100296
2024-366390	22/11/2024 10:02	22/11/2024 12:44	PORTO VELHO	1100205
2024-366401	22/11/2024 10:11	22/11/2024 23:16	NOVA BRASILANDIA	1100148
2024-366687	22/11/2024 10:11	22/11/2024 22:20	PIMENTEIRAS	1101468
2024-366682	22/11/2024 10:22	22/11/2024 13:54	PORTO VELHO	1100205
2024-366412	22/11/2024 10:26	22/11/2024 14:42	SAO FRANCISCO	1101492
2024-366431	22/11/2024 10:39	22/11/2024 15:49	URUPA	1101708
2024-367109	22/11/2024 10:41	23/11/2024 18:00	JI PARANA	1100122
2024-366444	22/11/2024 10:46	23/11/2024 02:53	ARIQUEMES	1100023
2024-366477	22/11/2024 10:52	22/11/2024 17:22	CACOAL	1100049
2024-366512	22/11/2024 11:15	23/11/2024 09:26	CHUPINGUAIA	1100924
2024-366928	22/11/2024 11:17	24/11/2024 17:20	JARU	1100114
2024-366526	22/11/2024 11:25	22/11/2024 19:25	CACOAL	1100049
2024-367803	22/11/2024 11:40	24/11/2024 15:47	PARECIS	1101450
2024-367103	22/11/2024 11:55	23/11/2024 21:20	MACHADINHO	1100130
2024-366754	22/11/2024 11:58	22/11/2024 20:21	CACOAL	1100049
2024-367025	22/11/2024 11:59	22/11/2024 16:00	ALTA FLORESTA	1100015
2024-366606	22/11/2024 12:14	23/11/2024 18:58	ESPIGAO DOESTE	1100098
2024-366680	22/11/2024 12:14	22/11/2024 21:45	ARIQUEMES	1100023
2024-366680	22/11/2024 12:14	22/11/2024 21:45	ARIQUEMES	1100023
2024-366632	22/11/2024 12:16	22/11/2024 22:27	CUJUBIM	1100940
2024-367065	22/11/2024 12:19	22/11/2024 22:54	CACOAL	1100049
2024-366656	22/11/2024 12:21	22/11/2024 18:05	JI PARANA	1100122
2024-366543	22/11/2024 12:28	22/11/2024 13:57	JI PARANA	1100122
2024-366595	22/11/2024 12:33	22/11/2024 20:30	GUAJARA MIRIM	1100106
2024-366674	22/11/2024 12:40	23/11/2024 10:30	VALE DO PARAISO	1101807
2024-366678	22/11/2024 12:46	22/11/2024 18:28	GUAJARA MIRIM	1100106
2024-366679	22/11/2024 12:46	23/11/2024 14:12	PARECIS	1101450
2024-366685	22/11/2024 12:53	22/11/2024 15:44	MACHADINHO	1100130
2024-367289	22/11/2024 12:56	23/11/2024 08:45	ARIQUEMES	1100023
2024-366708	22/11/2024 13:00	23/11/2024 16:39	CHUPINGUAIA	1100924
2024-366722	22/11/2024 13:10	23/11/2024 12:19	CABIXI	1100031
2024-366727	22/11/2024 13:13	22/11/2024 19:55	PIMENTA BUENO	1100189
2024-366727	22/11/2024 13:13	22/11/2024 19:55	PIMENTA BUENO	1100189
2024-366728	22/11/2024 13:15	22/11/2024 20:41	OURO PRETO DOESTE	1100155
2024-366732	22/11/2024 13:18	22/11/2024 18:05	VILHENA	1100304
2024-367276	22/11/2024 13:46	23/11/2024 08:31	MACHADINHO	1100130
2024-366765	22/11/2024 13:49	22/11/2024 20:48	ROLIM DE MOURA	1100288
2024-366767	22/11/2024 13:52	23/11/2024 08:51	VALE DO PARAISO	1101807
2024-366700	22/11/2024 14:00	23/11/2024 14:25	JI PARANA	1100122

ENERGISA RONDÔNIA - DISTRIBUIDORA DE ENERGIA S.A.

Av. dos Imigrantes, nº 4.137 - bairro Industrial

Porto Velho (RO) CEP: 76821-063

05.914.650/0001-66 2556637

(69) 3216 4000 | Fax. (69) 3222-8720 | www.energisa.com.br

2024-366785	22/11/2024 14:09	22/11/2024 16:35	PORTO VELHO	1100205
2024-366788	22/11/2024 14:11	22/11/2024 18:01	PORTO VELHO	1100205
2024-366777	22/11/2024 14:18	22/11/2024 21:12	PIMENTA BUENO	1100189
2024-366777	22/11/2024 14:18	22/11/2024 21:12	PIMENTA BUENO	1100189
2024-366777	22/11/2024 14:18	22/11/2024 21:12	PIMENTA BUENO	1100189
2024-367273	22/11/2024 14:27	23/11/2024 09:36	MACHADINHO	1100130
2024-366626	22/11/2024 14:33	23/11/2024 12:03	ALVORADA DOESTE	1100346
2024-366815	22/11/2024 14:33	22/11/2024 18:55	CUJUBIM	1100940
2024-367126	22/11/2024 14:59	23/11/2024 10:05	JI PARANA	1100122
2024-366896	22/11/2024 15:00	22/11/2024 19:43	PORTO VELHO	1100205
2024-366913	22/11/2024 15:07	24/11/2024 16:10	VILHENA	1100304
2024-366912	22/11/2024 15:10	22/11/2024 16:24	ESPIGAO DOESTE	1100098
2024-366948	22/11/2024 15:20	23/11/2024 13:34	JI PARANA	1100122
2024-367056	22/11/2024 15:23	24/11/2024 13:45	ROLIM DE MOURA	1100288
2024-366932	22/11/2024 15:25	22/11/2024 17:34	PORTO VELHO	1100205
2024-366932	22/11/2024 15:25	22/11/2024 17:34	PORTO VELHO	1100205
2024-366932	22/11/2024 15:25	22/11/2024 17:34	PORTO VELHO	1100205
2024-367104	22/11/2024 15:27	23/11/2024 08:27	MACHADINHO	1100130
2024-366976	22/11/2024 15:53	23/11/2024 14:29	CUJUBIM	1100940
2024-366936	22/11/2024 16:04	22/11/2024 20:03	SAO MIGUEL	1100320
2024-366985	22/11/2024 16:07	22/11/2024 17:52	MACHADINHO	1100130
2024-366987	22/11/2024 16:12	22/11/2024 19:01	ALTA FLORESTA	1100015
2024-366995	22/11/2024 16:22	22/11/2024 18:49	CACOAL	1100049
2024-367001	22/11/2024 16:30	22/11/2024 23:23	COLORADO DOESTE	1100064
2024-366998	22/11/2024 16:32	23/11/2024 14:33	MACHADINHO	1100130
2024-367030	22/11/2024 16:42	22/11/2024 19:09	NOVA BRASILANDIA	1100148
2024-367031	22/11/2024 16:43	23/11/2024 14:38	MACHADINHO	1100130
2024-367034	22/11/2024 16:52	22/11/2024 18:29	PIMENTA BUENO	1100189
2024-367035	22/11/2024 16:53	22/11/2024 20:28	PORTO VELHO	1100205
2024-367035	22/11/2024 16:53	22/11/2024 20:28	PORTO VELHO	1100205
2024-367035	22/11/2024 16:53	22/11/2024 20:28	PORTO VELHO	1100205
2024-367035	22/11/2024 16:53	22/11/2024 20:28	PORTO VELHO	1100205
2024-367053	22/11/2024 17:11	22/11/2024 23:11	NOVO HORIZONTE	1100502
2024-367022	22/11/2024 17:14	23/11/2024 12:58	COSTA MARQUES	1100080
2024-367105	22/11/2024 17:22	22/11/2024 23:43	GOVERNADOR JORGE TEIXEIRA	1101005
2024-367083	22/11/2024 17:36	22/11/2024 19:15	PORTO VELHO	1100205
2024-367092	22/11/2024 17:49	23/11/2024 01:58	COLORADO DOESTE	1100064
2024-367681	22/11/2024 18:01	24/11/2024 07:01	JI PARANA	1100122
2024-367132	22/11/2024 18:13	24/11/2024 15:32	PORTO VELHO	1100205
2024-367136	22/11/2024 18:17	23/11/2024 11:57	VILHENA	1100304
2024-367096	22/11/2024 18:21	23/11/2024 00:41	PORTO VELHO	1100205

ENERGISA RONDÔNIA - DISTRIBUIDORA DE ENERGIA S.A.

Av. dos Imigrantes, nº 4.137 - bairro Industrial

Porto Velho (RO) CEP: 76821-063

05.914.650/0001-66 2556637

(69) 3216 4000 | Fax. (69) 3222-8720 | www.energisa.com.br

2024-367137	22/11/2024 18:21	23/11/2024 11:07	JI PARANA	1100122
2024-367138	22/11/2024 18:21	23/11/2024 11:49	CAMPO NOVO	1100700
2024-367145	22/11/2024 18:25	23/11/2024 13:43	ROLIM DE MOURA	1100288
2024-367169	22/11/2024 18:33	22/11/2024 23:01	PORTO VELHO	1100205
2024-367179	22/11/2024 18:43	23/11/2024 01:09	ESPIGAO DOESTE	1100098
2024-367186	22/11/2024 18:49	23/11/2024 15:10	PORTO VELHO	1100205
2024-367102	22/11/2024 19:19	23/11/2024 08:46	MACHADINHO	1100130
2024-367251	22/11/2024 20:02	23/11/2024 16:51	JI PARANA	1100122
2024-367252	22/11/2024 20:06	23/11/2024 10:57	JI PARANA	1100122
2024-367269	22/11/2024 20:33	23/11/2024 00:37	ALTA FLORESTA	1100015
2024-367307	22/11/2024 20:57	23/11/2024 16:38	SERINGUEIRAS	1101500
2024-367297	22/11/2024 21:10	22/11/2024 22:40	ALTO PARAISO	1100403
2024-367297	22/11/2024 21:10	22/11/2024 22:40	ALTO PARAISO	1100403
2024-367297	22/11/2024 21:10	22/11/2024 22:40	ALTO PARAISO	1100403
2024-367297	22/11/2024 21:10	22/11/2024 22:40	ALTO PARAISO	1100403
2024-367297	22/11/2024 21:10	22/11/2024 22:40	ALTO PARAISO	1100403
2024-367297	22/11/2024 21:10	22/11/2024 22:40	ALTO PARAISO	1100403
2024-367297	22/11/2024 21:10	22/11/2024 22:40	ALTO PARAISO	1100403
2024-367297	22/11/2024 21:10	22/11/2024 22:40	ALTO PARAISO	1100403
2024-367297	22/11/2024 21:10	22/11/2024 22:40	ALTO PARAISO	1100403
2024-367297	22/11/2024 21:10	22/11/2024 22:40	ALTO PARAISO	1100403
2024-367296	22/11/2024 21:10	23/11/2024 01:02	MIRANTE DA SERRA	1101302
2024-367332	22/11/2024 21:47	23/11/2024 15:59	JI PARANA	1100122
2024-367324	23/11/2024 02:05	23/11/2024 20:41	PIMENTA BUENO	1100189
2024-367324	23/11/2024 02:05	23/11/2024 20:41	PIMENTA BUENO	1100189
2024-367324	23/11/2024 02:05	23/11/2024 20:41	PIMENTA BUENO	1100189
2024-367372	23/11/2024 04:33	23/11/2024 18:21	JI PARANA	1100122
2024-367381	23/11/2024 05:37	23/11/2024 08:14	ALTO PARAISO	1100403
2024-367381	23/11/2024 05:37	23/11/2024 08:14	ALTO PARAISO	1100403
2024-367381	23/11/2024 05:37	23/11/2024 08:14	ALTO PARAISO	1100403
2024-367381	23/11/2024 05:37	23/11/2024 08:14	ALTO PARAISO	1100403
2024-367381	23/11/2024 05:37	23/11/2024 08:14	ALTO PARAISO	1100403
2024-367381	23/11/2024 05:37	23/11/2024 08:14	ALTO PARAISO	1100403
2024-367381	23/11/2024 05:37	23/11/2024 08:14	ALTO PARAISO	1100403
2024-367381	23/11/2024 05:37	23/11/2024 08:14	ALTO PARAISO	1100403
2024-367381	23/11/2024 05:37	23/11/2024 08:14	ALTO PARAISO	1100403
2024-367382	23/11/2024 05:39	23/11/2024 12:25	PIMENTEIRAS	1101468
2024-367408	23/11/2024 06:12	23/11/2024 10:12	PORTO VELHO	1100205
2024-367408	23/11/2024 06:12	23/11/2024 10:12	PORTO VELHO	1100205
2024-367285	23/11/2024 06:34	23/11/2024 11:14	ALTO ALEGRE	1100379
2024-367285	23/11/2024 06:34	23/11/2024 11:14	ALTO ALEGRE	1100379
2024-367285	23/11/2024 06:34	23/11/2024 11:14	ALTO ALEGRE	1100379
2024-367285	23/11/2024 06:34	23/11/2024 11:14	ALTO ALEGRE	1100379



2024-367419	23/11/2024 06:43	23/11/2024 19:09	COLORADO DOESTE	1100064
2024-367425	23/11/2024 06:51	23/11/2024 13:20	ROLIM DE MOURA	1100288
2024-367428	23/11/2024 06:55	23/11/2024 08:58	ANARI	1101757
2024-367468	23/11/2024 07:27	23/11/2024 23:07	VILHENA	1100304
2024-367468	23/11/2024 07:27	23/11/2024 23:07	VILHENA	1100304
2024-367472	23/11/2024 07:31	23/11/2024 19:30	CUJUBIM	1100940
2024-367936	23/11/2024 07:54	24/11/2024 15:44	CHUPINGUAIA	1100924
2024-367498	23/11/2024 08:08	23/11/2024 15:41	GUAJARA MIRIM	1100106
2024-367509	23/11/2024 08:19	23/11/2024 11:17	ITAPUA DO OESTE	1101104
2024-367513	23/11/2024 08:21	23/11/2024 12:37	JI PARANA	1100122
2024-367458	23/11/2024 08:21	24/11/2024 01:35	PIMENTA BUENO	1100189
2024-367798	23/11/2024 08:40	23/11/2024 18:00	GUAJARA MIRIM	1100106
2024-367536	23/11/2024 08:51	23/11/2024 13:47	CACOAL	1100049
2024-367537	23/11/2024 08:54	23/11/2024 18:21	CUJUBIM	1100940
2024-367546	23/11/2024 09:01	24/11/2024 00:03	ARIQUEMES	1100023
2024-367788	23/11/2024 09:09	24/11/2024 08:46	MACHADINHO	1100130
2024-367563	23/11/2024 09:15	24/11/2024 23:12	ALTA FLORESTA	1100015
2024-367802	23/11/2024 09:15	23/11/2024 19:54	GUAJARA MIRIM	1100106
2024-367573	23/11/2024 09:25	23/11/2024 17:52	ANARI	1101757
2024-368128	23/11/2024 09:35	24/11/2024 12:51	JI PARANA	1100122
2024-367610	23/11/2024 09:40	24/11/2024 18:34	CEREJEIRAS	1100056
2024-367613	23/11/2024 09:41	24/11/2024 17:44	CEREJEIRAS	1100056
2024-367620	23/11/2024 09:46	23/11/2024 15:40	CHUPINGUAIA	1100924
2024-367396	23/11/2024 10:02	23/11/2024 15:09	SERINGUEIRAS	1101500
2024-367638	23/11/2024 10:06	23/11/2024 15:10	PORTO VELHO	1100205
2024-367642	23/11/2024 10:10	23/11/2024 13:00	CHUPINGUAIA	1100924
2024-367657	23/11/2024 10:30	23/11/2024 11:08	ALTO PARAISO	1100403
2024-367398	23/11/2024 10:33	23/11/2024 16:35	PORTO VELHO	1100205
2024-367717	23/11/2024 11:16	24/11/2024 12:30	BURITIS	1100452
2024-367727	23/11/2024 11:30	23/11/2024 16:10	JI PARANA	1100122
2024-368356	23/11/2024 11:32	24/11/2024 20:50	ARIQUEMES	1100023
2024-367743	23/11/2024 11:54	24/11/2024 09:49	NOVA MAMORE	1100338
2024-367746	23/11/2024 12:00	24/11/2024 12:40	PIMENTA BUENO	1100189
2024-368477	23/11/2024 12:41	25/11/2024 11:53	VILHENA	1100304
2024-367761	23/11/2024 12:42	23/11/2024 16:30	ANARI	1101757
2024-367812	23/11/2024 13:41	23/11/2024 17:49	CACOAL	1100049
2024-367812	23/11/2024 13:41	23/11/2024 17:49	CACOAL	1100049
2024-367872	23/11/2024 14:54	23/11/2024 18:16	PRESIDENTE MEDICI	1100254
2024-367874	23/11/2024 14:57	23/11/2024 22:38	CACOAL	1100049
2024-367883	23/11/2024 15:20	23/11/2024 22:21	ALVORADA DOESTE	1100346
2024-367856	23/11/2024 15:22	23/11/2024 18:35	URUPA	1101708



2024-367896	23/11/2024 15:48	23/11/2024 22:45	JARU	1100114
2024-367909	23/11/2024 16:08	23/11/2024 17:06	OURO PRETO DOESTE	1100155
2024-367909	23/11/2024 16:08	23/11/2024 17:06	OURO PRETO DOESTE	1100155
2024-367909	23/11/2024 16:08	23/11/2024 17:06	OURO PRETO DOESTE	1100155
2024-367909	23/11/2024 16:08	23/11/2024 17:06	OURO PRETO DOESTE	1100155
2024-367909	23/11/2024 16:08	23/11/2024 17:06	OURO PRETO DOESTE	1100155
2024-367909	23/11/2024 16:08	23/11/2024 17:06	OURO PRETO DOESTE	1100155
2024-367909	23/11/2024 16:08	23/11/2024 17:06	OURO PRETO DOESTE	1100155
2024-367906	23/11/2024 16:08	24/11/2024 00:27	NOVA MAMORE	1100338
2024-368014	23/11/2024 16:13	23/11/2024 23:04	OURO PRETO DOESTE	1100155
2024-366347	23/11/2024 16:33	23/11/2024 17:53	ALTO PARAISO	1100403
2024-366347	23/11/2024 16:33	23/11/2024 17:53	ALTO PARAISO	1100403
2024-367862	23/11/2024 16:36	23/11/2024 18:55	ROLIM DE MOURA	1100288
2024-367926	23/11/2024 16:37	23/11/2024 18:11	JARU	1100114
2024-367930	23/11/2024 16:41	24/11/2024 00:33	NOVA MAMORE	1100338
2024-367863	23/11/2024 16:48	23/11/2024 19:16	JI PARANA	1100122
2024-367954	23/11/2024 16:53	23/11/2024 20:53	COLORADO DOESTE	1100064
2024-367956	23/11/2024 16:53	23/11/2024 20:04	OURO PRETO DOESTE	1100155
2024-367964	23/11/2024 17:01	24/11/2024 07:09	OURO PRETO DOESTE	1100155
2024-367969	23/11/2024 17:03	23/11/2024 20:39	CORUMBIARA	1100072
2024-367967	23/11/2024 17:13	25/11/2024 11:12	CUJUBIM	1100940
2024-367982	23/11/2024 17:13	24/11/2024 07:57	OURO PRETO DOESTE	1100155
2024-367988	23/11/2024 17:24	23/11/2024 20:32	CACAULANDIA	1100601
2024-367988	23/11/2024 17:24	23/11/2024 20:32	CACAULANDIA	1100601
2024-367988	23/11/2024 17:24	23/11/2024 20:32	CACAULANDIA	1100601
2024-367988	23/11/2024 17:24	23/11/2024 20:32	CACAULANDIA	1100601
2024-367988	23/11/2024 17:24	23/11/2024 20:32	CACAULANDIA	1100601
2024-367989	23/11/2024 17:24	24/11/2024 06:49	PRESIDENTE MEDICI	1100254
2024-367932	23/11/2024 17:35	23/11/2024 23:04	JI PARANA	1100122
2024-367993	23/11/2024 17:35	24/11/2024 16:04	PORTO VELHO	1100205
2024-368008	23/11/2024 17:49	24/11/2024 18:07	OURO PRETO DOESTE	1100155
2024-368009	23/11/2024 17:53	23/11/2024 21:15	OURO PRETO DOESTE	1100155
2024-368009	23/11/2024 17:53	23/11/2024 21:15	OURO PRETO DOESTE	1100155
2024-368016	23/11/2024 18:00	24/11/2024 02:35	JI PARANA	1100122
2024-368027	23/11/2024 18:13	23/11/2024 20:20	BURITIS	1100452
2024-368035	23/11/2024 18:27	23/11/2024 22:21	PORTO VELHO	1100205
2024-368057	23/11/2024 18:47	24/11/2024 22:48	ESPIGAO DOESTE	1100098
2024-368067	23/11/2024 18:47	23/11/2024 22:45	CORUMBIARA	1100072
2024-368067	23/11/2024 18:47	23/11/2024 22:45	CORUMBIARA	1100072
2024-368062	23/11/2024 18:51	25/11/2024 08:49	JI PARANA	1100122
2024-368116	23/11/2024 19:24	23/11/2024 22:59	COLORADO DOESTE	1100064

ENERGISA RONDÔNIA - DISTRIBUIDORA DE ENERGIA S.A.

Av. dos Imigrantes, nº 4.137 - bairro Industrial

Porto Velho (RO) CEP: 76821-063

05.914.650/0001-66 2556637

(69) 3216 4000 | Fax. (69) 3222-8720 | www.energisa.com.br

2024-368129	23/11/2024 19:35	25/11/2024 09:55	MACHADINHO	1100130
2024-368203	23/11/2024 19:47	24/11/2024 11:31	JI PARANA	1100122
2024-368141	23/11/2024 19:49	24/11/2024 16:18	CHUPINGUAIA	1100924
2024-368288	23/11/2024 20:01	24/11/2024 10:21	PORTO VELHO	1100205
2024-368292	23/11/2024 20:06	24/11/2024 14:44	PRESIDENTE MEDICI	1100254
2024-368155	23/11/2024 20:12	24/11/2024 10:30	CEREJEIRAS	1100056
2024-368164	23/11/2024 20:25	24/11/2024 01:17	VILHENA	1100304
2024-368191	23/11/2024 20:34	23/11/2024 21:53	VILHENA	1100304
2024-368198	23/11/2024 20:44	24/11/2024 07:09	JI PARANA	1100122
2024-368289	23/11/2024 21:10	24/11/2024 11:05	PORTO VELHO	1100205
2024-368213	23/11/2024 21:22	23/11/2024 23:46	PIMENTA BUENO	1100189
2024-368224	23/11/2024 21:43	24/11/2024 00:30	MACHADINHO	1100130
2024-368229	23/11/2024 21:51	24/11/2024 12:00	PIMENTA BUENO	1100189
2024-368240	23/11/2024 21:56	24/11/2024 01:05	JI PARANA	1100122
2024-368328	23/11/2024 22:03	24/11/2024 11:55	PIMENTA BUENO	1100189
2024-368242	23/11/2024 22:14	24/11/2024 01:31	CANDEIAS DO JAMARI	1100809
2024-368254	23/11/2024 22:56	24/11/2024 01:22	ARIQUEMES	1100023
2024-368254	23/11/2024 22:56	24/11/2024 01:22	ARIQUEMES	1100023
2024-368256	23/11/2024 22:58	24/11/2024 18:44	VILHENA	1100304
2024-368264	23/11/2024 23:38	24/11/2024 18:40	OURO PRETO DOESTE	1100155
2024-368266	23/11/2024 23:52	24/11/2024 08:41	PORTO VELHO	1100205
2024-368279	24/11/2024 02:53	24/11/2024 12:00	ROLIM DE MOURA	1100288
2024-368311	24/11/2024 05:32	24/11/2024 21:13	JI PARANA	1100122
2024-368324	24/11/2024 06:53	26/11/2024 01:55	ALTA FLORESTA	1100015
2024-393747	24/11/2024 06:54	24/11/2024 09:33	COLORADO DOESTE	1100064
2024-368351	24/11/2024 07:09	24/11/2024 21:36	VILHENA	1100304
2024-368352	24/11/2024 07:10	24/11/2024 23:30	PARECIS	1101450
2024-368360	24/11/2024 07:36	25/11/2024 15:51	VILHENA	1100304
2024-368331	24/11/2024 07:39	24/11/2024 09:25	GOVERNADOR JORGE TEIXEIRA	1101005
2024-368366	24/11/2024 07:47	25/11/2024 09:47	CHUPINGUAIA	1100924
2024-368336	24/11/2024 08:05	24/11/2024 12:30	MACHADINHO	1100130
2024-368320	24/11/2024 08:06	24/11/2024 11:03	PIMENTA BUENO	1100189
2024-368320	24/11/2024 08:06	24/11/2024 11:03	PIMENTA BUENO	1100189
2024-368320	24/11/2024 08:06	24/11/2024 11:03	PIMENTA BUENO	1100189
2024-368374	24/11/2024 08:06	24/11/2024 11:38	CACOAL	1100049
2024-368374	24/11/2024 08:06	24/11/2024 11:38	CACOAL	1100049
2024-368376	24/11/2024 08:13	24/11/2024 12:04	COLORADO DOESTE	1100064
2024-368389	24/11/2024 08:36	24/11/2024 13:51	SERINGUEIRAS	1101500
2024-368392	24/11/2024 08:40	24/11/2024 16:10	JARU	1100114
2024-368397	24/11/2024 08:51	24/11/2024 20:43	PIMENTEIRAS	1101468
2024-368406	24/11/2024 09:08	24/11/2024 15:19	PRESIDENTE MEDICI	1100254



2024-390921	24/11/2024 12:30	25/11/2024 00:48	CACOAL	1100049
2024-390921	24/11/2024 12:30	25/11/2024 00:48	CACOAL	1100049
2024-368524	24/11/2024 12:30	24/11/2024 16:39	VILHENA	1100304
2024-368610	24/11/2024 12:52	26/11/2024 12:32	CEREJEIRAS	1100056
2024-368542	24/11/2024 13:13	24/11/2024 19:45	VILHENA	1100304
2024-368546	24/11/2024 13:23	24/11/2024 20:36	SANTA LUZIA	1100296
2024-368548	24/11/2024 13:31	25/11/2024 15:01	PIMENTA BUENO	1100189
2024-368561	24/11/2024 13:50	25/11/2024 09:32	ANARI	1101757
2024-368570	24/11/2024 14:11	24/11/2024 19:46	OURO PRETO DOESTE	1100155
2024-368572	24/11/2024 14:15	24/11/2024 16:35	URUPA	1101708
2024-368474	24/11/2024 14:20	24/11/2024 15:56	JARU	1100114
2024-370384	24/11/2024 14:20	27/11/2024 15:55	VILHENA	1100304
2024-368593	24/11/2024 15:04	24/11/2024 20:49	PRESIDENTE MEDICI	1100254
2024-368597	24/11/2024 15:06	24/11/2024 19:28	CACOAL	1100049
2024-368302	24/11/2024 15:17	24/11/2024 18:14	VILHENA	1100304
2024-368605	24/11/2024 15:20	25/11/2024 11:39	COSTA MARQUES	1100080
2024-368509	24/11/2024 16:15	24/11/2024 21:35	NOVO HORIZONTE	1100502
2024-368639	24/11/2024 17:02	25/11/2024 11:30	GOVERNADOR JORGE TEIXEIRA	1101005
2024-368669	24/11/2024 17:46	25/11/2024 10:49	VILHENA	1100304
2024-368668	24/11/2024 17:52	24/11/2024 22:12	ARIQUEMES	1100023
2024-368687	24/11/2024 18:11	25/11/2024 16:47	VILHENA	1100304
2024-369717	24/11/2024 18:40	25/11/2024 20:19	JARU	1100114
2024-368708	24/11/2024 18:42	24/11/2024 22:17	PRESIDENTE MEDICI	1100254
2024-368721	24/11/2024 19:01	25/11/2024 14:45	JARU	1100114
2024-368485	24/11/2024 19:34	25/11/2024 17:34	OURO PRETO DOESTE	1100155

## Quadro 2 - Interrupções em Situação de Emergência

### 3.4. IMPACTOS DO EVENTO

Tendo em vista as características do evento detalhadas nos itens anteriores, apresenta-se adiante uma visão geral dos reflexos da ocorrência nos indicadores de continuidade da ENERGISA.

### 3.4.1. DEC

Conforme observado na tabela adiante, percebe-se que em novembro de 2024 o evento objeto deste relatório impactou de maneira extraordinária o DEC realizado da concessionária. Essa constatação se torna mais clara através da comparação do impacto do evento no DEC Global.

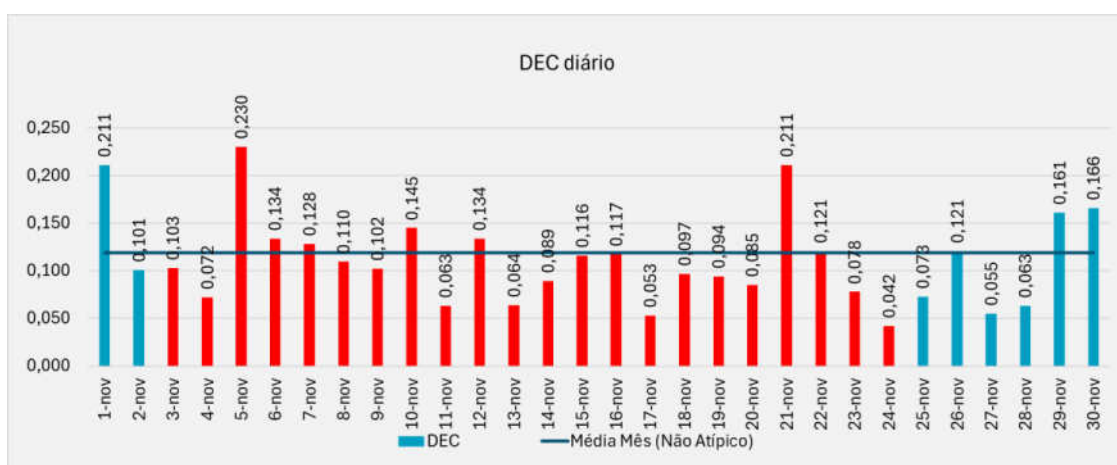


Gráfico 8 - DEC Dia

Para análises de período adverso climático consideramos dois tipos de DEC, DEC Comum e DEC Climático. Temos como DEC comum todas as causas relativas à distribuição em condições normais que são causas próprias do sistema, intervenções de terceiros, atuação de equipamentos de proteção da rede e desligamentos programados para manutenção. O DEC Climático é considerado pelas causas de influência do clima adverso, seriam causas como ventos, descargas e vegetação na rede, que causa um maior dano, aumentando assim o tempo de reestabelecimento de fornecimento de energia para a região.

## 4. ENQUADRAMENTO DO EVENTO - SITUAÇÃO DE EMERGÊNCIA

Conforme verificado nas informações apresentadas no item anterior acerca dos eventos, observam-se evidências ocorrências com:

- Caráter plenamente excepcional;



- Ampla abrangência;
- Impactos significativos.

Neste contexto, conforme detalhes apresentados adiante observa-se total aderência, do evento, ao conceito regulatório vigente para tratar ocorrências excepcionais: “**Interrupção em Situação de Emergência**”.

#### 4.1. REQUISITO PRIMÁRIO

A aderência ao conceito de “Interrupção em Situação de Emergência” é ratificada observando-se que o evento teve origem no sistema de distribuição, devido às severas condições climáticas no Estado de Rondônia.

Adicionalmente, havia impossibilidade de qualquer ação imediata da distribuidora, dada as circunstâncias climáticas. Vale ressaltar que as equipes de campo não são autorizadas pela Empresa, por motivos de segurança, a executar qualquer serviço técnico ou comercial na rede elétrica enquanto for verificado **chuva intensa**.

Ainda, pode-se perceber claramente que a distribuidora não provocou/agravou a interrupção, tendo em vista a impossibilidade de atuação da concessionária de distribuição nas regiões afetadas pelos eventos climáticos.

Desse modo, observa-se o cumprimento pleno do requisito primário previsto no Módulo 1 ao tratar-se de uma “[...] *Interrupção originada no sistema de distribuição, resultante de Evento que comprovadamente impossibilite a atuação imediata da distribuidora e que não tenha sido provocada ou agravada por esta[...]*”

## 4.2. REQUISITO COMPLEMENTAR

Conforme exposto no detalhamento das informações do evento, as proporções de impacto do evento demonstram a excepcionalidade do mesmo. Neste escopo, o quadro resumo adiante apresenta:

- O valor de referência da equação prevista na alínea “b” do conceito de “Interrupção em Situação de Emergência” (Item 208 - Módulo 1 do PRODIST); e
- O valor de CHI resultante das interrupções observadas no evento.

	N (Número de UC's)	CHI (Consumidor x Hora Interrompido)
REF ANEEL (OUT/23)	686.312	286.327,69
RESULTADO DO EVENTO	71.914	296.455,40
% COMPARATIVO	10%	104%

Com a compreensão de que objetivo da ANEEL neste contexto foi estabelecer valores de referência para delimitar a identificação de eventos totalmente atípicos e de alta severidade/impacto, observa-se no quadro comparativo a excepcionalidade do evento objeto deste relatório.

Em síntese, o valor de referência de CHI foi avaliado em 104%, ratificando a intensidade de impacto do evento, o que reflete a severidade do mesmo, e evidencia o cumprimento em plenitude do requisito complementar para enquadramento da “Interrupção em Situação de Emergência”.

Portanto, entendendo-se que:

- Há o cumprimento do requisito primário, ao evidenciar que houve uma “[...] *Interrupção originada no sistema de distribuição, resultante de Evento que comprovadamente impossibilite a atuação imediata da distribuidora e que não tenha sido provocada ou agravada por esta[...]*”; e

- Há o cumprimento do requisito complementar, ao observar que as interrupções foram decorrentes de evento com “[...]soma do CHI das interrupções ocorridas no sistema de distribuição [...] superior ao calculado conforme a equação a seguir:  
 $2.612 \times N^{0,35}$ ”.

Tem-se caracterizado o evento como uma “**Interrupção em Situação de Emergência**”.

## 5. CONSIDERAÇÕES FINAIS

Em linhas gerais, no presente relatório foram expostas, de forma detalhada, as informações relacionadas as ocorrências de interrupção na área de concessão da Energisa Rondônia (ERO), registrada no dia 14/11/2024 às 20h10min até 24/11/2024 às 19:50, horário local, que culminou na interrupção do fornecimento de energia elétrica de aproximadamente 71.914 unidades consumidoras no do estado de Rondônia.

Conforme evidenciado na tabela dos indicadores, tal evento apresenta características de excepcionalidade, configurando-se como uma interrupção de alta severidade e abrangência.

Desse modo, correlacionando a ocorrência com requisitos previstos nos instrumentos regulatórios vigentes, fundamentou-se o enquadramento do evento como “**Interrupção em Situação de Emergência**”, em linha com o conceito apresentado no Módulo 1 do PRODIST.

Entende-se que o enquadramento mencionado encontra amparo na ótica do regulador, materializada no conceito de situação de emergência que busca tipificar eventos excepcionais, para os quais não se tem como possível a análise de desempenho com base no histórico, semelhante ao realizado com interrupções ordinárias.

## ANEXO I - DESCRIÇÃO E RELAÇÃO DOS EQUIPAMENTOS AFETADOS

**Alimentador** – linha elétrica destinada a transportar energia elétrica em média tensão.

**Condutor de energia** - é o meio pelo qual se transporta potência desde um determinado ponto, denominada fonte ou alimentação, até um terminal consumidor.

**Transformador** - é um equipamento de operação estática que por meio de indução eletromagnética transfere energia de um circuito, chamado primário, para um ou mais circuitos denominados, respectivamente, secundário e terciário, sendo, no entanto, mantida a mesma frequência, porém com tensões e correntes diferentes.

**Chave fusível** - é um equipamento destinado a proteção de sobrecorrentes de circuitos primários utilizados em redes aéreas de distribuição urbana e rural e em pequenas subestações de consumidor e de concessionária. É dotada de um elemento fusível que responde pelas características básicas de sua operação.

**Chave faca** - é um dispositivo de manobras de abertura e fechamento de circuitos, assegurando uma desconexão visível dos condutores, além de ser utilizada em manobras entre circuitos, de forma a possibilitar transferência de cargas e isolamento de equipamentos e circuitos.

**Disjuntor** - é um dispositivo que protege determinada instalação elétrica contra possíveis danos relacionados a sobrecargas elétricas e curtos-circuitos.



**Religadores automáticos** - são equipamentos de interrupção de corrente elétrica dotados de uma determinada capacidade de repetição em operação de abertura e fechamento de um circuito, durante a ocorrência de um defeito.

**Isoladores** - são elementos sólidos dotados de propriedades mecânicas, capazes de suportar os esforços produzidos pelos condutores. Eletricamente, exercem a função de isolar os condutores, submetidos a uma diferença de potencial em relação terra (estrutura suporte) ou em relação a um outro condutor de fase.

**Ramal de ligação** - conjunto de condutores e acessórios instalados entre o ponto de derivação do sistema de distribuição da distribuidora e o ponto de conexão das instalações de utilização do acessante.

## **ANEXO II - MATÉRIAS VEICULADAS NA MÍDIA**

[Raio atinge ex-candidata a vereadora em Ouro Preto do Oeste, RO - ROLNEWS](#)

GERAL

## Raio atinge ex-candidata a vereadora em Ouro Preto do Oeste, RO

Fonte: PORTAL P1  
17/11/2024 12h 00min

[Tempestade na capital destrói equipamento da Rádio Caiari FM | Rondonoticias.com.br](#)

# Tempestade na capital destrói equipamento da Rádio Caiari FM

Uma forte descarga elétrica tirou a tradicional Rádio do ar

Redação

Publicada em: 15/11/2024 12:57:51 - Atualizado há 2 meses



O forte temporal que caiu sob o perímetro urbano de Porto Velho (RO), desde a madrugada até a manhã desta sexta (15), destruiu parte do patrimônio da tradicional Rádio Caiari FM.

## **ANEXO III - RELATÓRIO TÉCNICO**



**Laudo das Condições Atmosféricas para o Evento  
de 15/11/2024 a 24/11/2024 na Área de Atuação  
da ENERGISA - Rondônia**



## SUMÁRIO

1. DESCRIÇÃO
2. ABRANGÊNCIA E DURAÇÃO
3. CLASSIFICAÇÃO COBRADE
4. EVIDÊNCIAS ENCONTRADAS NA MÍDIA
5. CONCLUSÃO
6. REFERÊNCIAS
7. RESPONSABILIDADES

## 1. DESCRIÇÃO

O evento que ocorreu na área de atuação da Energisa/Rondônia no período de 15 a 24/11/2024 foi causado por tempestades associadas a uma banda de nebulosidade convectiva associada a um sistema frontal atuando no estado de Rondônia e que gerou descargas e ventos fortes no estado. O sistema pode ser visto na imagem no infravermelho com realce do satélite GOES-16 na Figura 1.

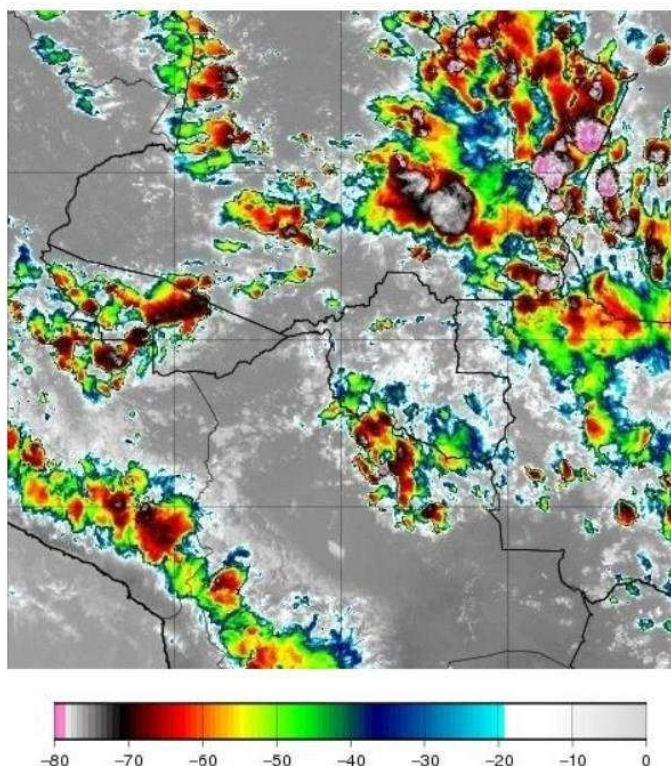


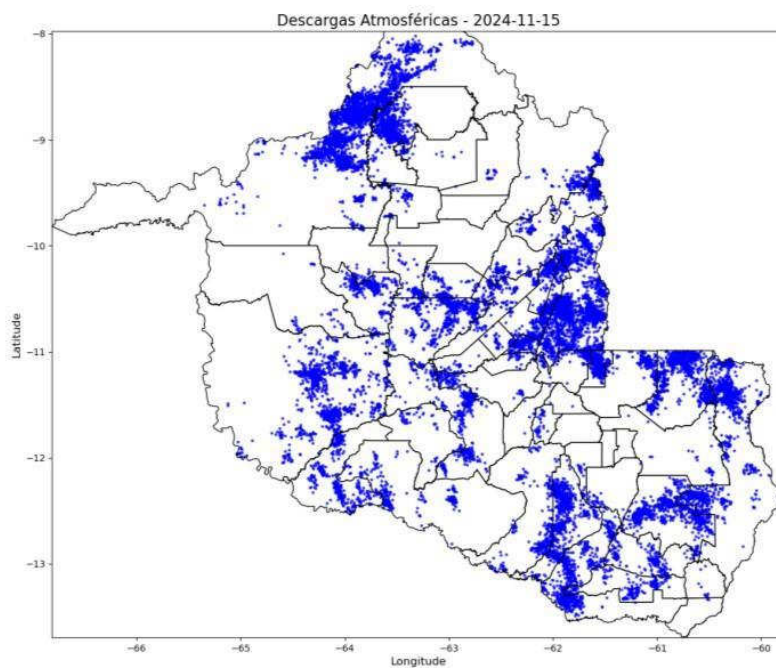
Figura 1 - Imagens de satélite no infravermelho com realce do satélite GOES-16 às 21:00 UT do dia 15/11. As cores indicam diferentes temperaturas dos topos das nuvens.

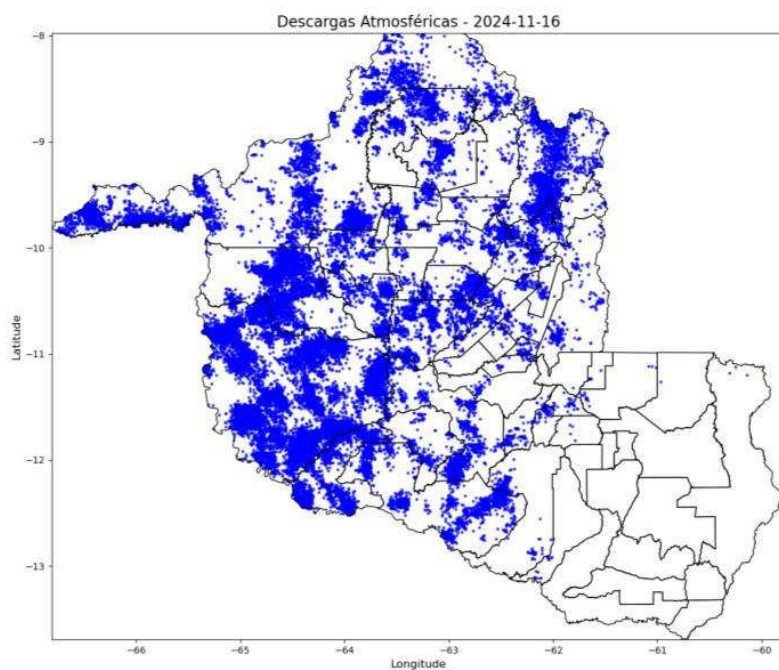
Diferentes cores na imagem na Figura 1 referem-se a diferentes temperaturas de topo das nuvens, conforme indicado na figura, e equivalem a diferentes altitudes. Quanto menor a temperatura de topo, isto é, mais negativa, mais alta é o topo da nuvem. Na região, durante o período deste relatório, ocorreram tempestades com topos na tropopausa (15-16 km).

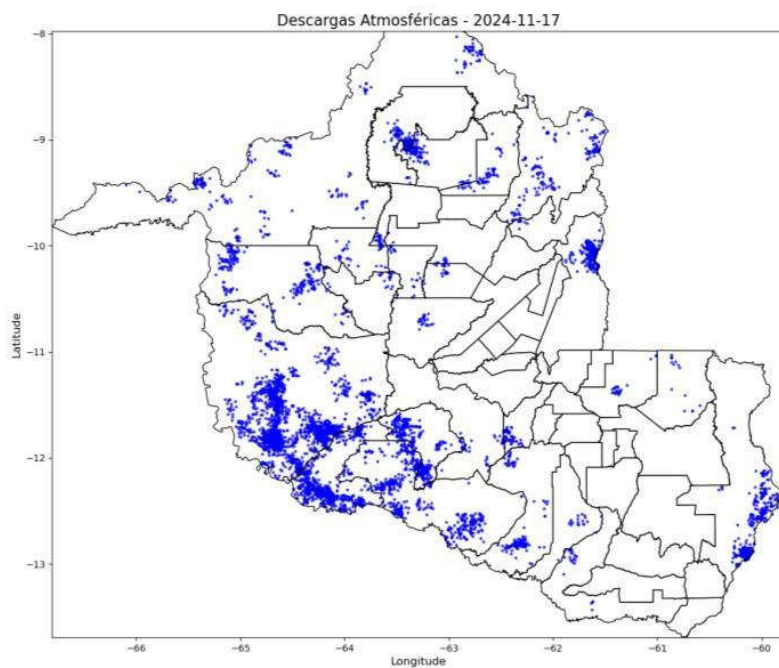
## 2. ABRANGÊNCIA

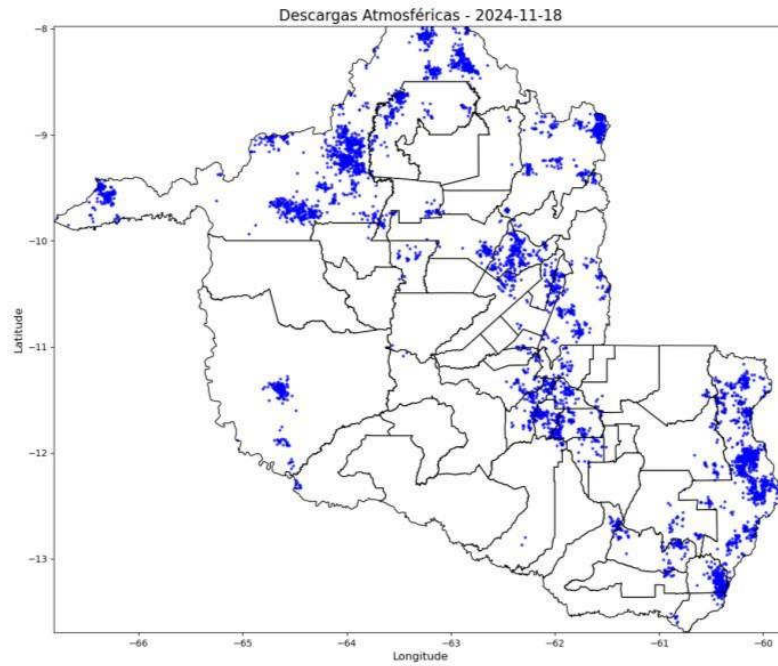
A abrangência do sistema no estado de Rondônia pode ser avaliada pela ocorrência de descargas atmosféricas e chuvas. A Figura 2 mostra os mapas de descargas, a Figura 3 os mapas de precipitação e a Figura 4 os mapas de rajadas registrados para o período.



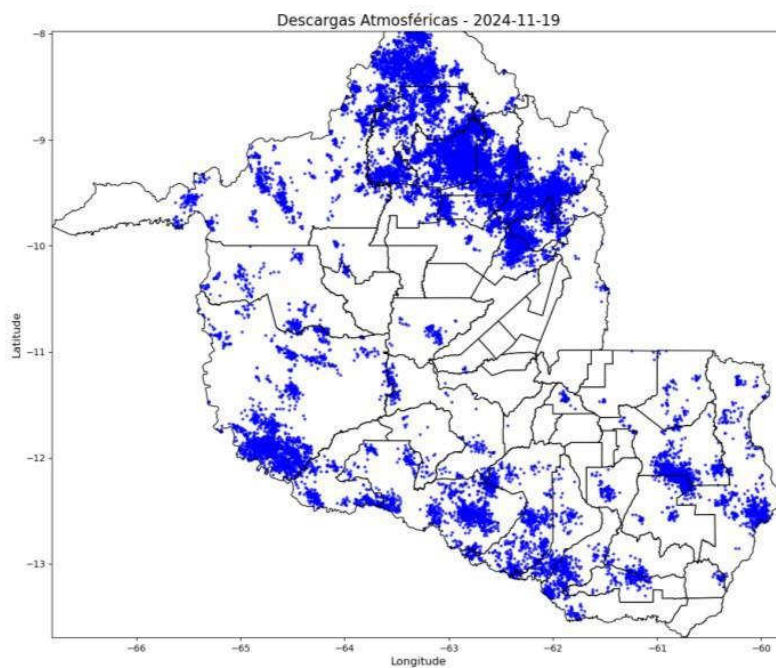


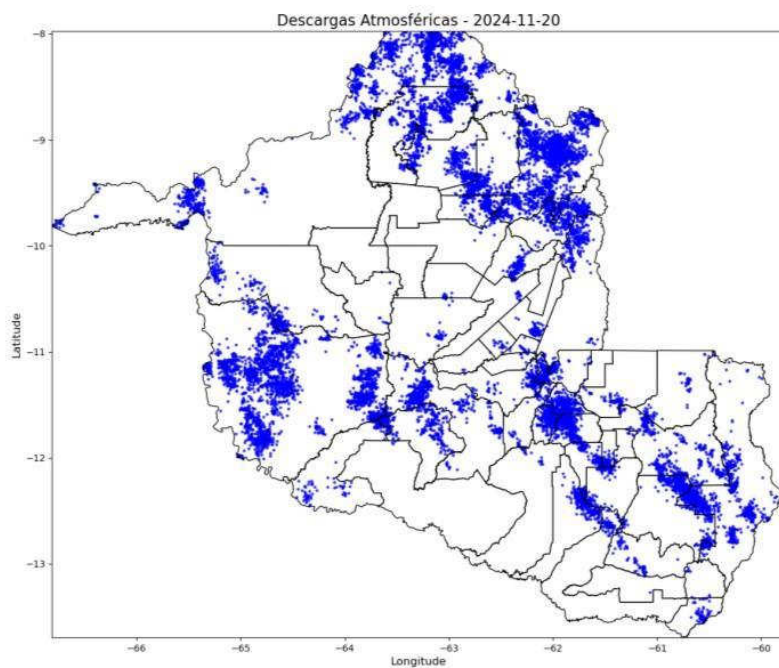


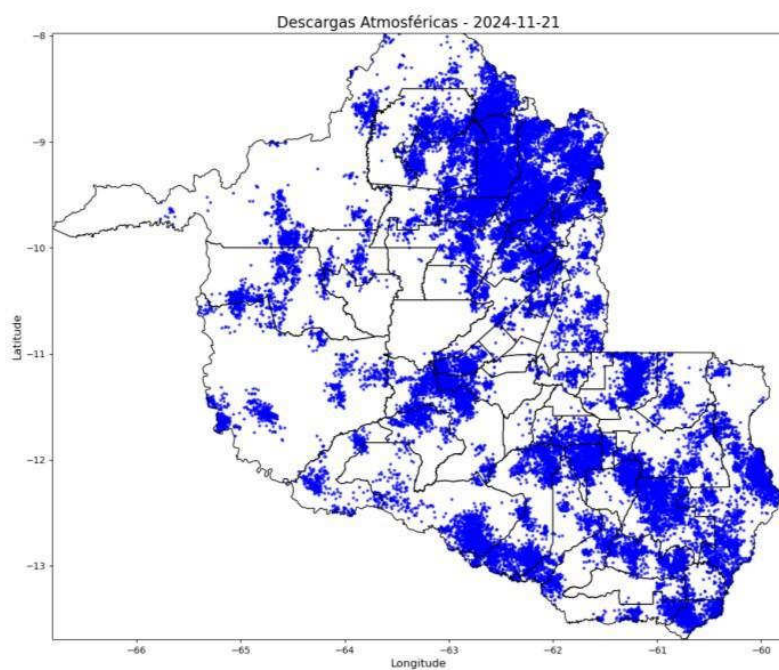


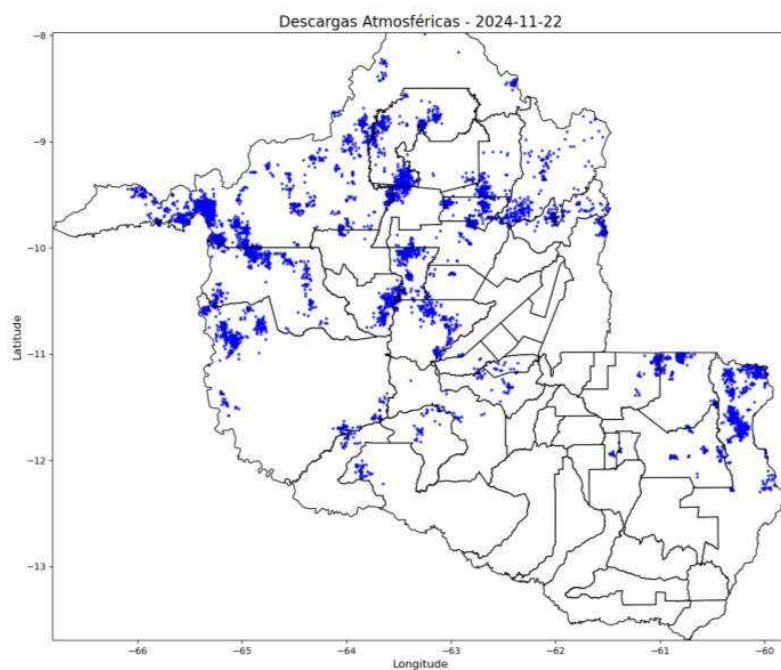


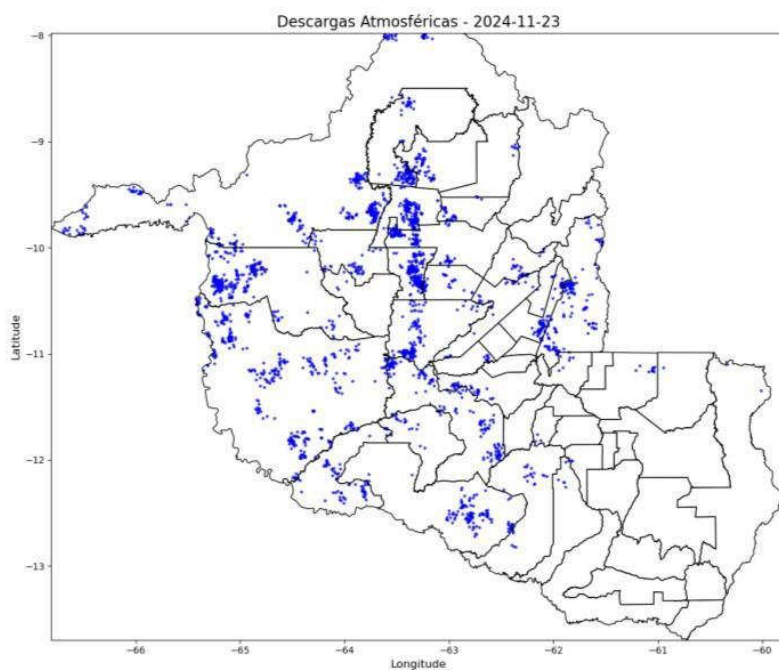














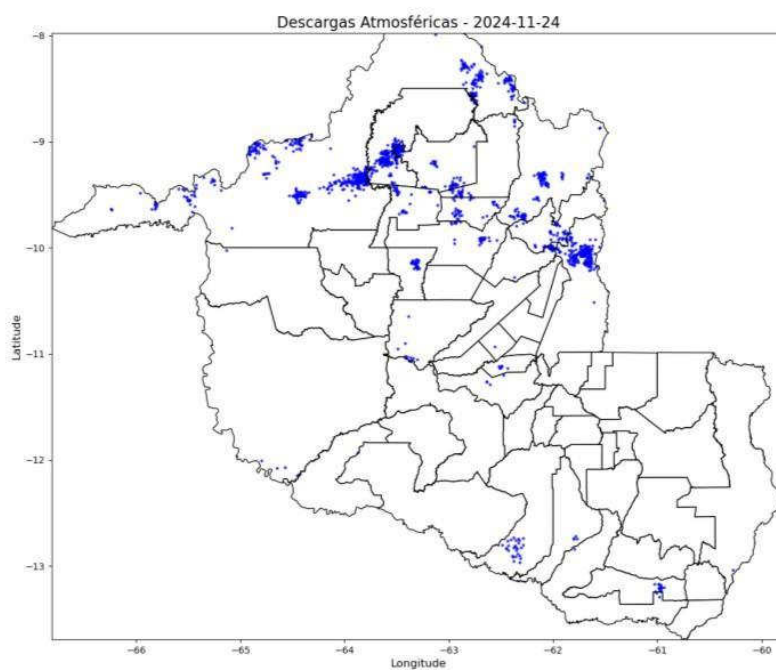
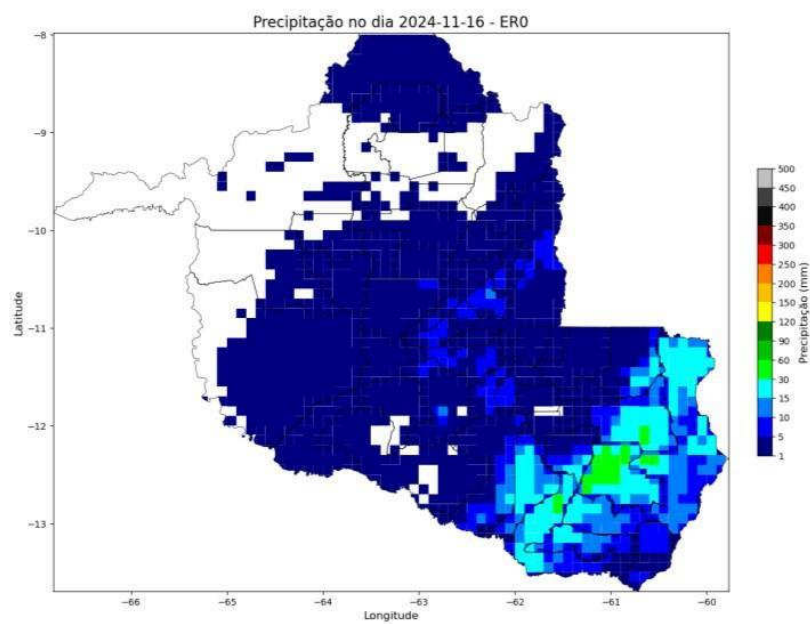
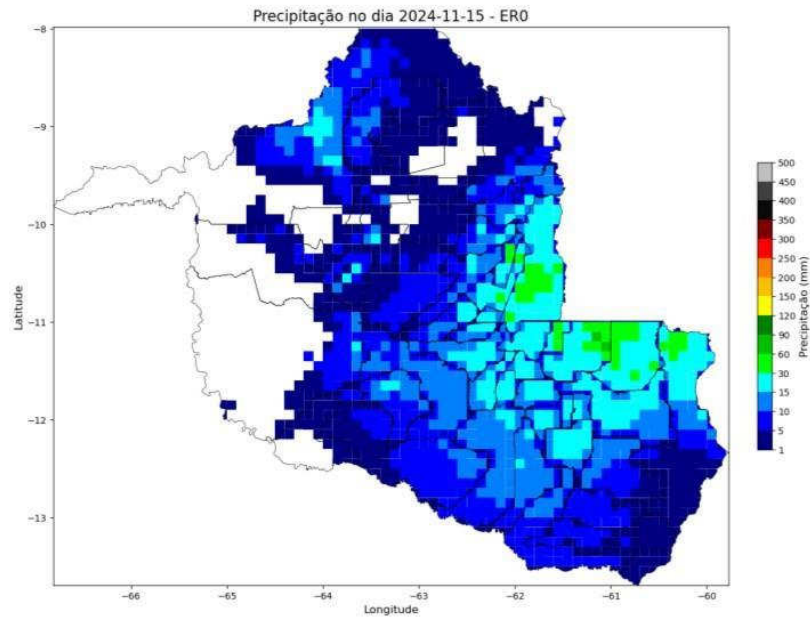
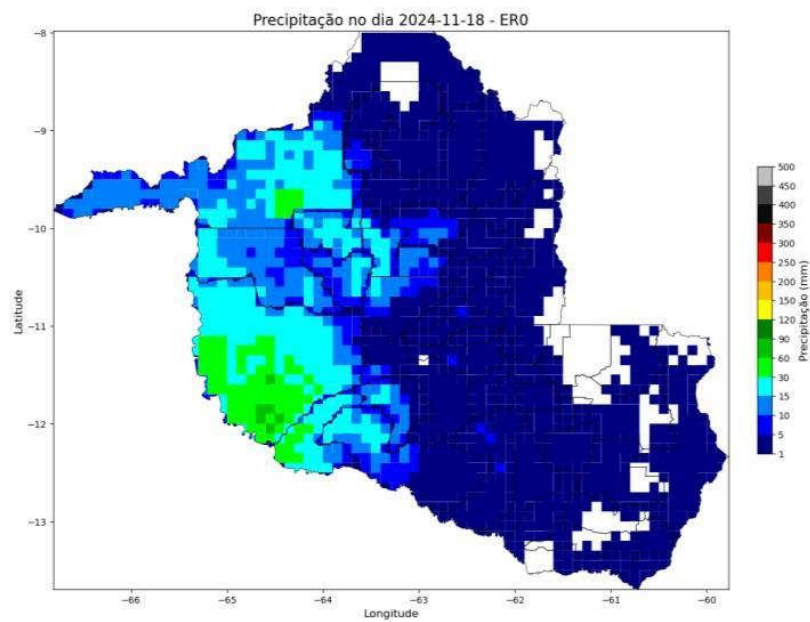
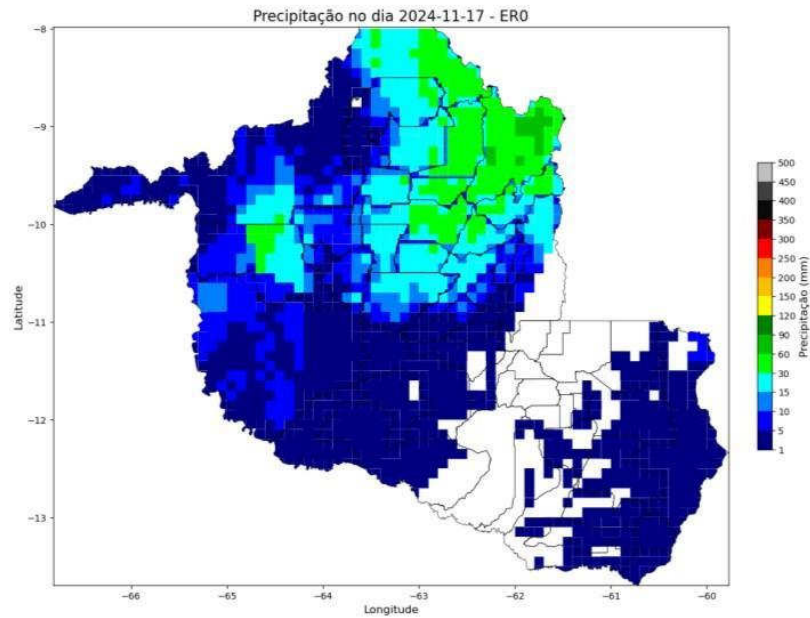
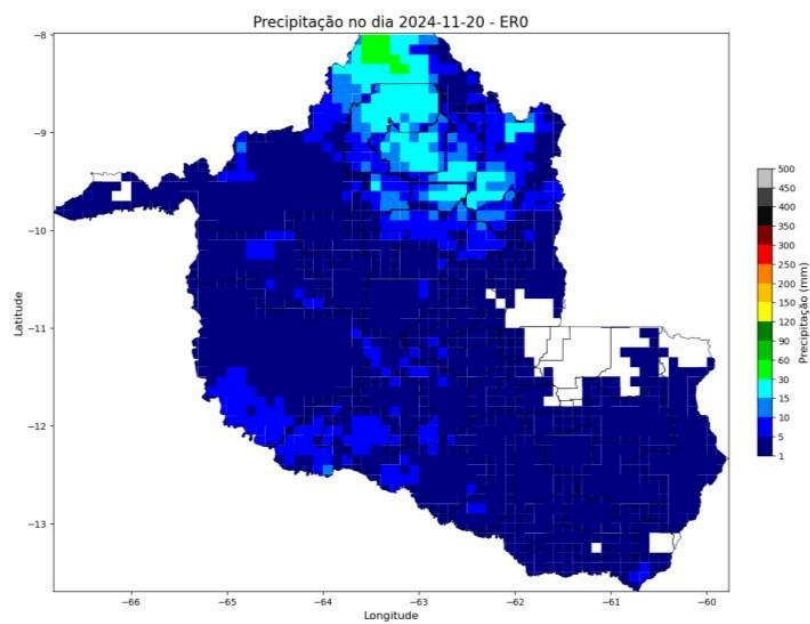
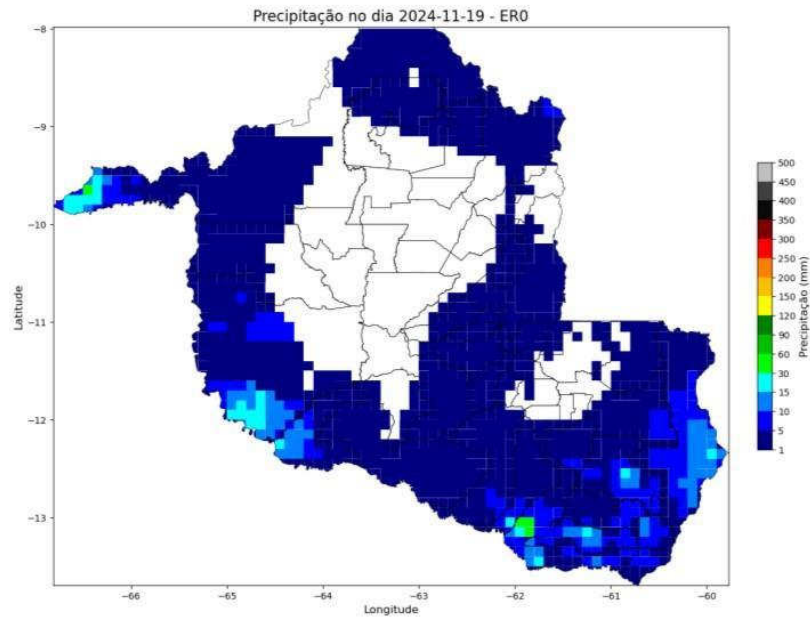
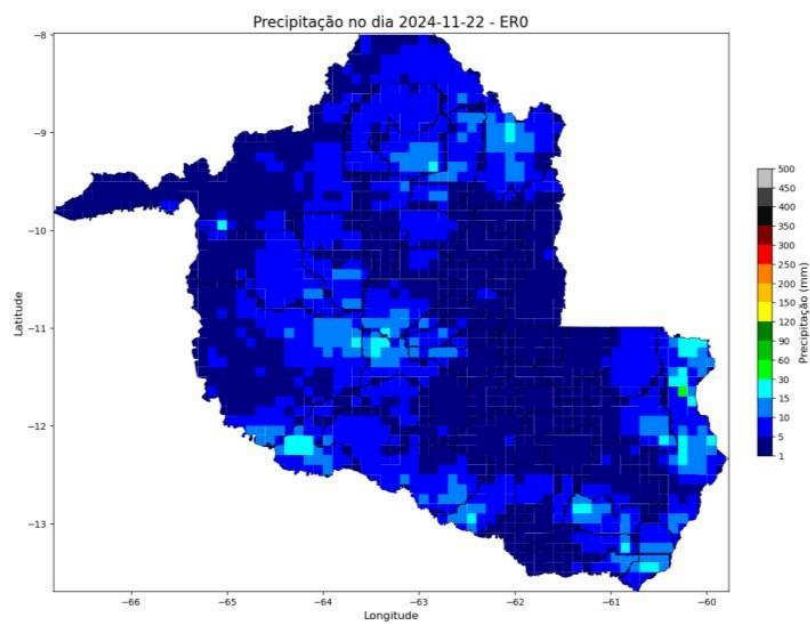
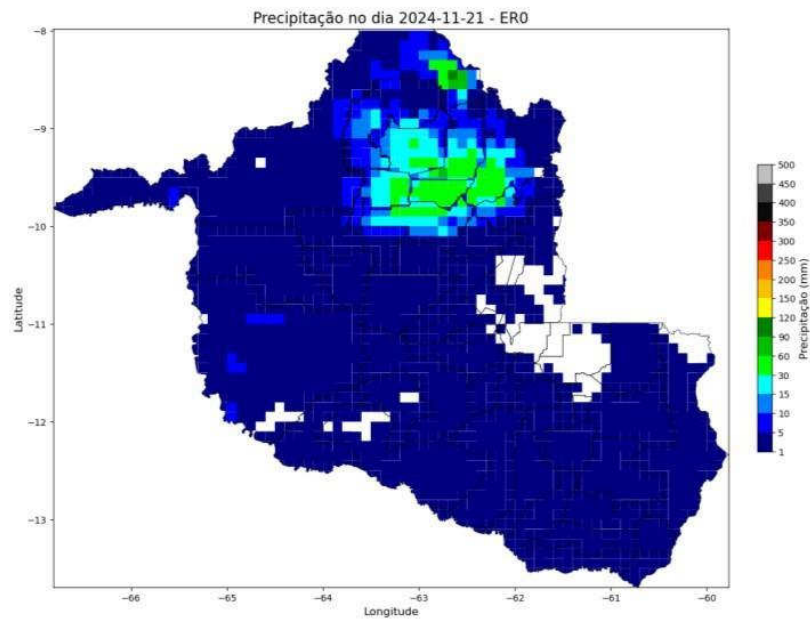


Figura 2 – Mapas de descargas atmosféricas para os dias entre 15 e 24/11.











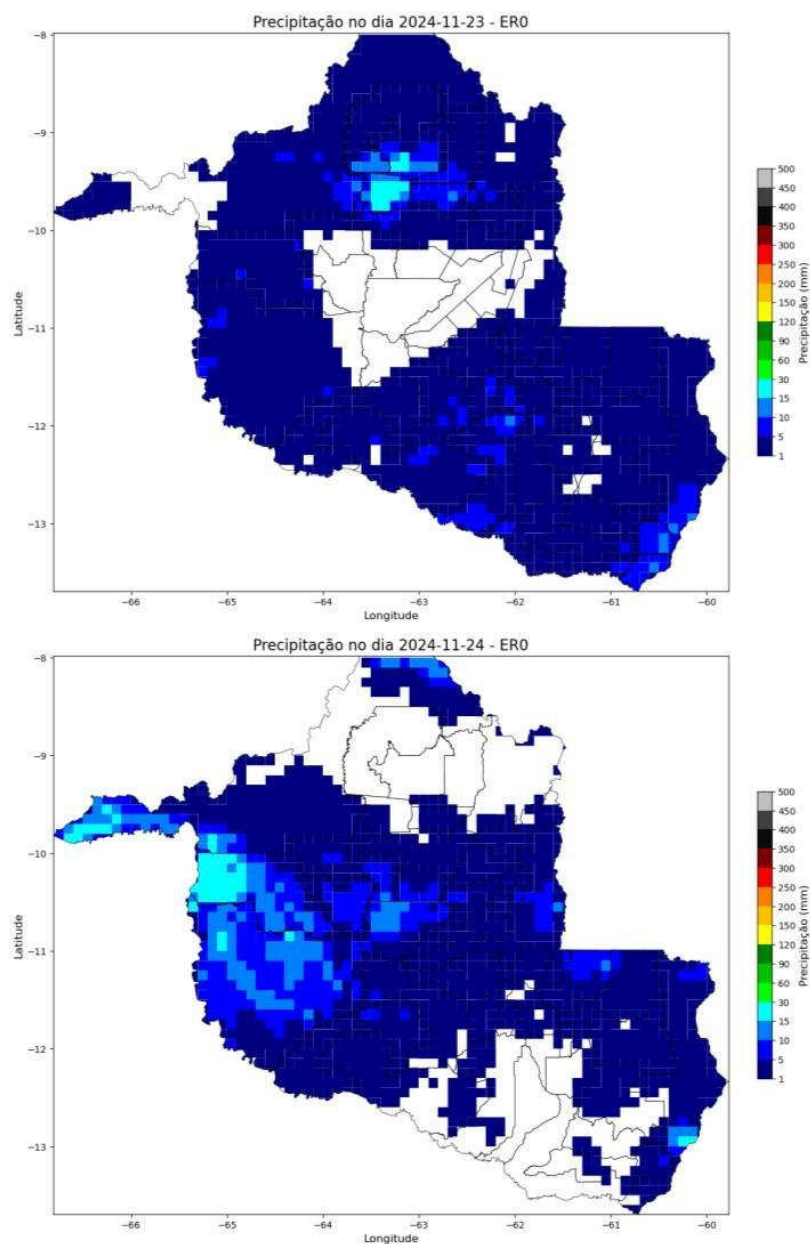
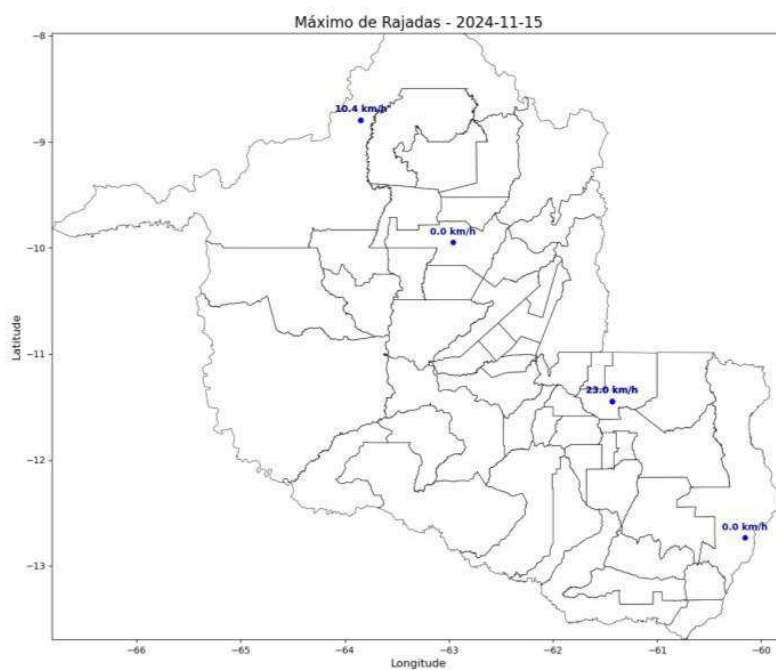
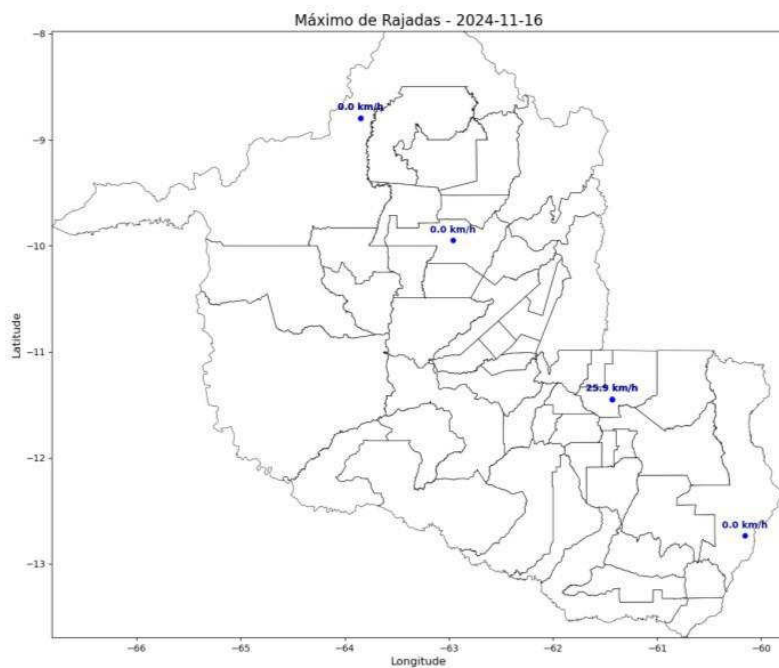
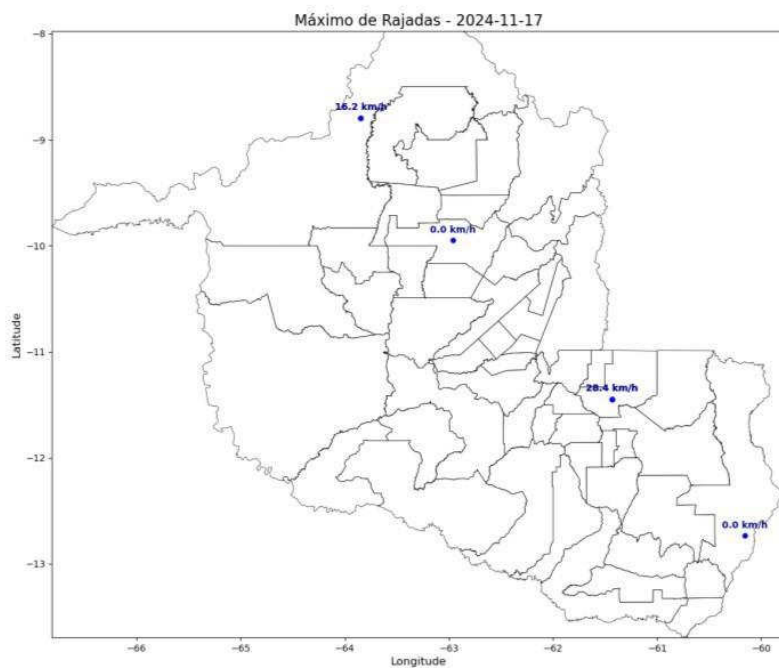


Figura 3 – Mapas de precipitação para os dias entre 15 e 24/11.

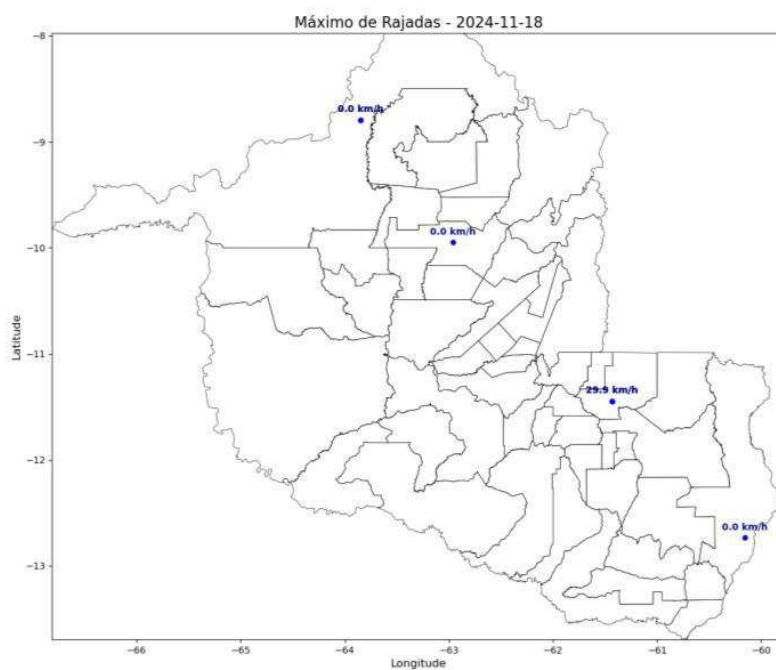


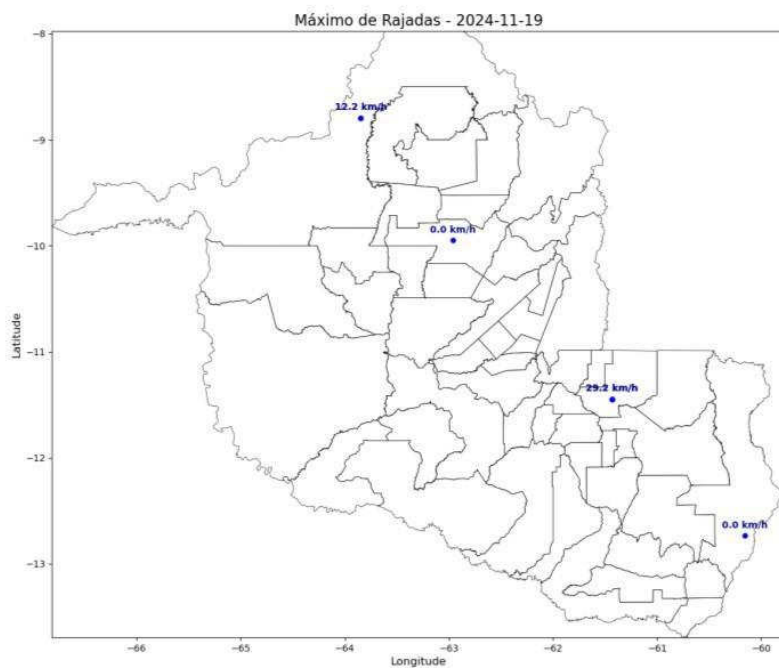


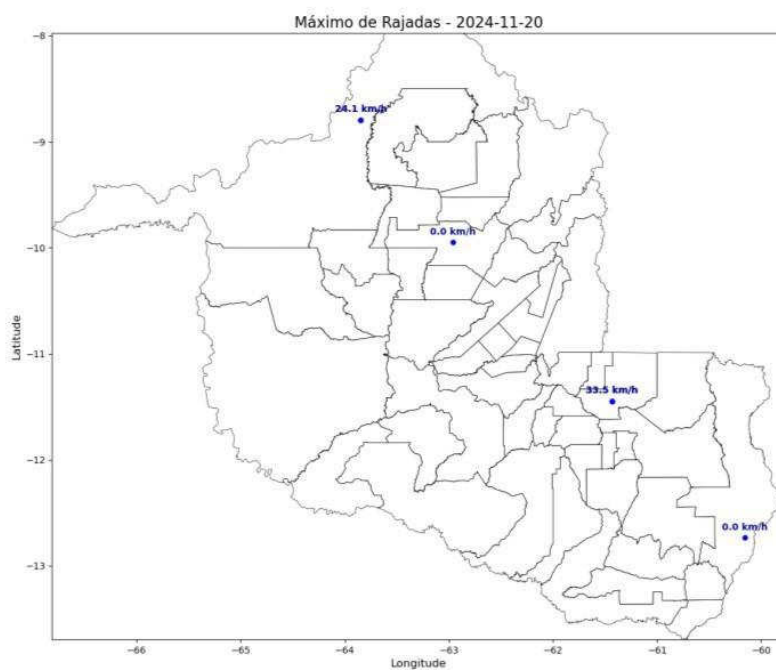


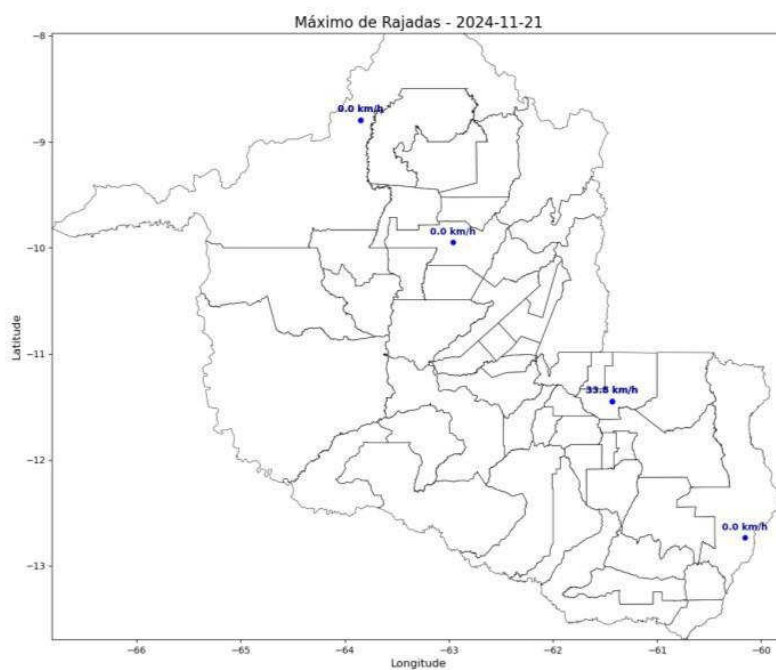


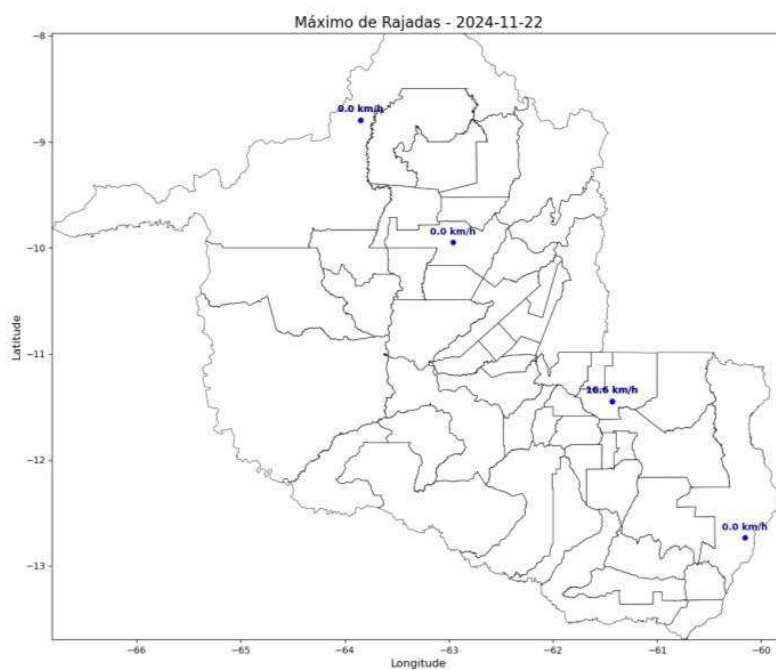




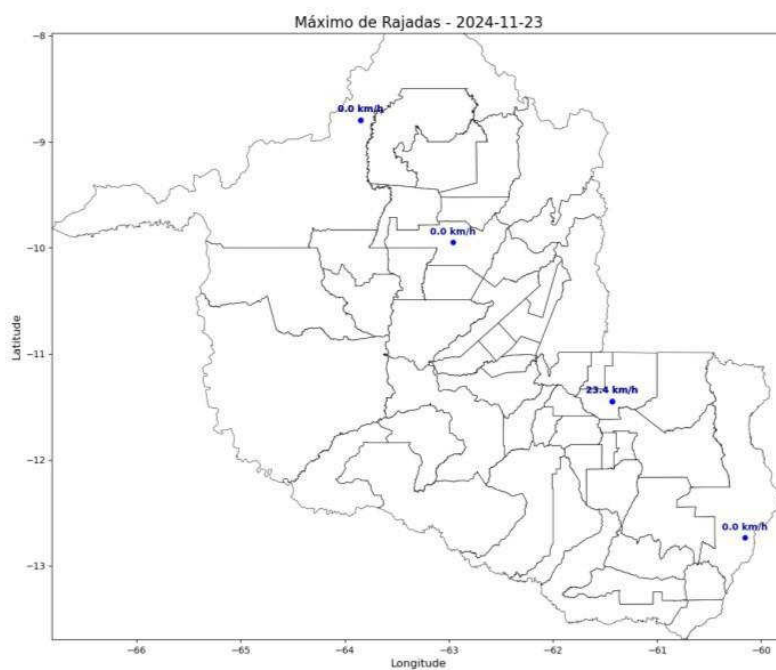












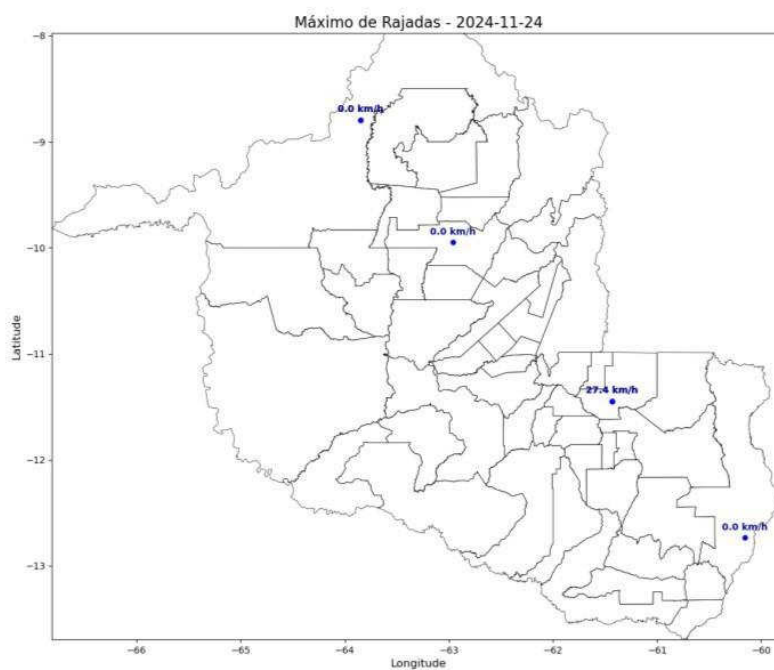


Figura 4 – Mapas de rajadas para os dias entre 15 e 24/11.

### 3. CLASSIFICAÇÃO COBRADE

De modo a verificar as condições atmosféricas associadas ao evento se enquadram em uma situação de emergência em conformidade com disposto no Anexo I da Instrução Normativa nº 01, de 24 de agosto de 2012 do Ministério da Integração Nacional referente à **Codificação Brasileira de Desastres – COBRADE**, deve-se procurar descrever o evento como fazendo parte de um ou mais Subtipos preconizados como uma Interrupção em Situação de Emergência pela COBRADE e demonstrar sua intensidade condizente com uma situação de emergência conforme descrito na Instrução Normativa. A COBRADE divide os desastres naturais em cinco Grupos, treze Subgrupos, vinte e quatro Tipos e vinte e três Subtipos. Dentro desta classificação e no contexto deste relatório, encontra-se o Grupo Desastres Meteorológicos que em seu item 1.3.1.2 contempla o

Subgrupo Sistemas de Grande Escala/Escala Regional acompanhado de grande ocorrência de descargas e fortes ventos.

O enquadramento leva em conta as pesquisas realizadas pelo Grupo de Eletricidade Atmosférica (ELAT) do Instituto Nacional de Pesquisas Espaciais (INPE), pela National Weather Service (National Weather Service, 2015), bem como escalas de precipitação e de ventos (Byers, 1944).

A partir dos dados de satélite, rede de detecção de descargas atmosféricas BrasilDAT Dataset (Pinto and Pinto, 2018) e dados de estações meteorológicas, as seguintes observações foram obtidas:

1. As imagens de satélite mostram nuvens altas com topo atingindo 15-16 km cobrindo todo o estado no período.
2. As máximas rajadas observadas foram moderadas de até 34 km/h.
3. As chuvas acumuladas durante o período foram fortes e atingiram 90 mm.
4. Foram registradas 173.577 descargas atmosféricas na área de atuação da Energisa/Rondônia no período, valor considerado muito alto.
5. As tempestades atingiram um índice de severidade com base na ocorrência de descargas igual 5, numa escala de 01 a 05, correspondentes a tempestades fortes.

#### 4. EVIDÊNCIAS ENCONTRADAS NA MÍDIA

A Figura 4 mostra evidências do evento na mídia.



Figura 4 – Evidências de chuvas fortes no período [4].

## 5. CONCLUSÃO

Os dados e informações constantes neste relatório demonstram claramente a ocorrência de um evento de tempestade com muitas descargas, chuvas e ventos fortes no período. Os detalhes do evento são mostrados na Tabela 1 a seguir.

Tabela 1 – Detalhes do Evento de 15/11/2024 a 24/11/2024.

Descrição	Banda de nebulosidade convectiva associada provocando descargas, chuvas e ventos fortes.
Código COBRADE	1.3.1.2.0 (Sistemas de Grande Escala/Escala Regional)
Hora do Início do Evento	00:10 UT do dia 15/11/24
Hora do Fim do Evento	23:50 UT do dia 24/11/24
Abrangência	Todo o estado.

## 6. REFERÊNCIAS

- [1] Byers, H. R., General Meteorology, 83–85, 1944.
- [2] National Weather Service, Governo dos Estados Unidos. Disponível em: <<http://www.weather.gov>>. Acesso em: 08/05/2016.
- [3] Pinto Jr., O., Pinto, I.R.C.A., BrasilDAT Dataset: combining data from different lightning locating systems to obtain more precise lightning information, 25th Proceedings of the International Lightning Detection Conference (ILDC), Florida, US, March 2018.
- [4] Rondo Noticias em: [https://rondonoticias.com.br/noticia/capital/131570/tempestade-na-capital-destroi-equipamento-da-radio-caiari-fm#google\\_vignette](https://rondonoticias.com.br/noticia/capital/131570/tempestade-na-capital-destroi-equipamento-da-radio-caiari-fm#google_vignette)

## 7. RESPONSABILIDADES

Este relatório foi elaborado sobre a responsabilidade técnica do Dr. Osmar Pinto Junior, pesquisador sênior e coordenador do Grupo de Eletricidade Atmosférica (ELAT) do Instituto Nacional de Pesquisas Espaciais (INPE).

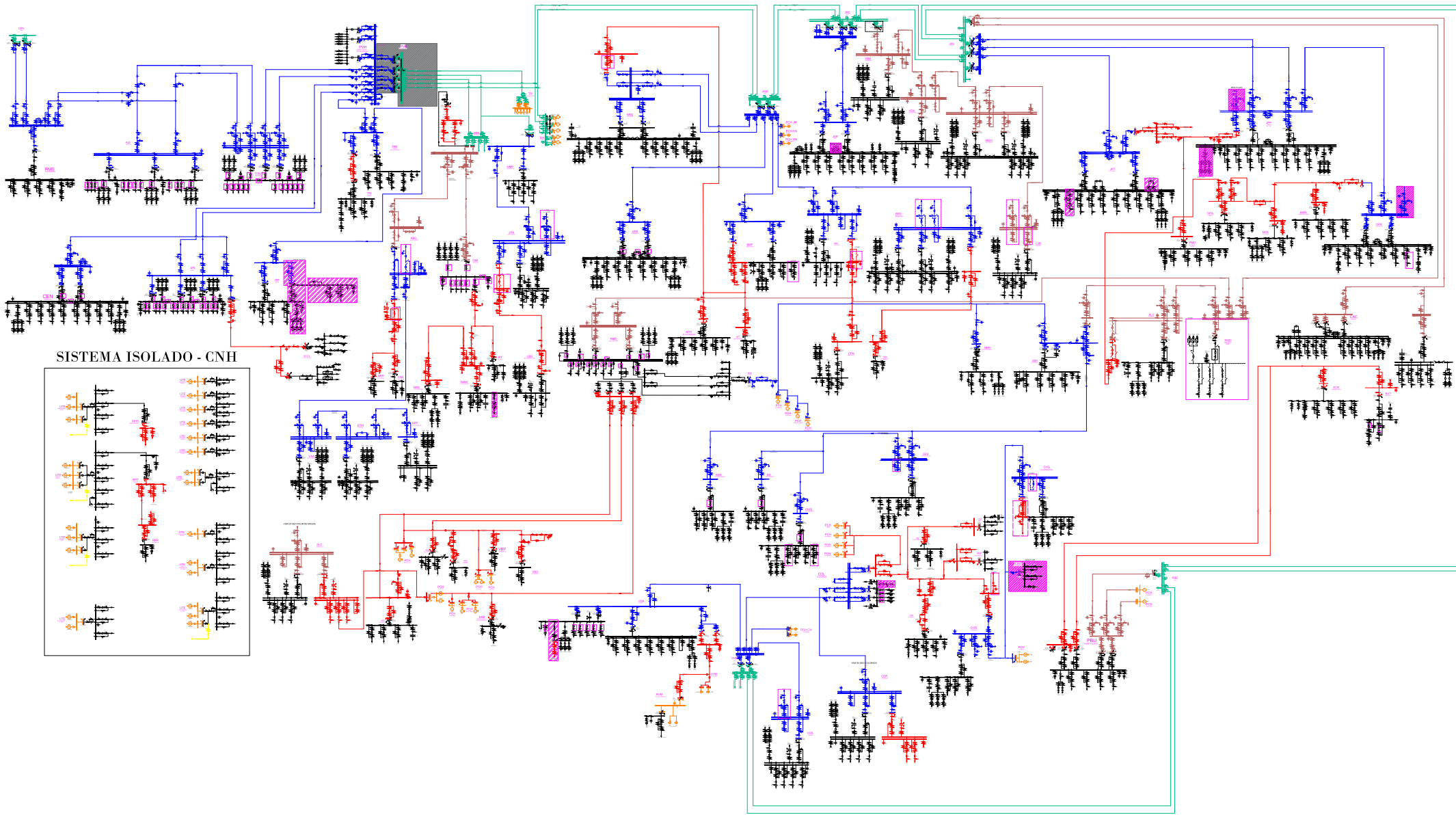


---

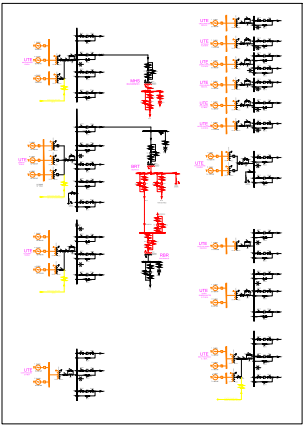
Dr. Osmar Pinto Junior  
Consultor Técnico



## **ANEXO IV - DIAGRAMA UNIFILAR**



SISTEMA ISOLADO - CNH



- Legenda:
- 69kV
  - 13,8kV
  - 34,5kV
  - 138kV
  - 230kV
  - ▨ Desativar

		RONDÔNIA	REVISÃO 015	DATA REVISÃO 29/11/2022	FOLHA ÚNICA
ASSUNTO DIAGRAMA UNIFILAR SE RONDÔNIA					
PASTA					
MOTIVO DA REVISÃO ATUALIZAÇÃO		DATA JUN/2021		ESCALA S/ ESCALA	
AUTOR PROJETO ENG° WELLISSON GOMES		CONFERIDO ENG° ADJAN CASTRO		DESENHO AMANDA	
				01/01	