

RELATÓRIO DE INTERRUÇÃO EM SITUAÇÃO DE EMERGÊNCIA 13/2024 (RISE 013-2024): INTERRUÇÃO NA ÁREA DE CONCESSÃO DA ENERGISA DE 03 à 13/11/2024

ELABORAÇÃO

Agnes Felipe Lima de Moura
Supervisor Qualidade do Produto e Serviço III

REVISÃO

Ramon Leal Pessoa
Gerente de Operação

SUMÁRIO

1. INTRODUÇÃO	4
1.1. OBJETIVO	4
2. FUNDAMENTAÇÃO REGULATÓRIA	5
3. DESCRIÇÃO DO EVENTO	7
3.1. CAUSA ORIGEM DO EVENTO	9
3.2. DETALHAMENTO DO EVENTO	9
3.2.1. Código do evento, definido pela distribuidora.	9
3.2.2. Quantidades de UCs	10
3.2.3. Danos no Sistema Elétrico	10
3.2.4. Ações da Distribuidora para Recomposição	11
3.2.5. Subestações e Municípios Atingidos	12
3.2.6. Quantidades de Interrupções	14
3.2.7. Data e hora de início das interrupções	14
3.2.8. Data e hora do término das interrupções	14
3.2.9. Média da duração das interrupções	14
3.2.10. Duração da interrupção mais longa	17
3.2.11. Soma do CHI das Interrupções associadas ao evento	17
3.2.12. Abrangência	17
3.3. CRONOLOGIA	25
3.4. IMPACTOS DO EVENTO	63
3.4.1. DEC	63
4. ENQUADRAMENTO DO EVENTO - SITUAÇÃO DE EMERGÊNCIA	64
4.1. REQUISITO PRIMÁRIO	64
4.2. REQUISITO COMPLEMENTAR	65
5. CONSIDERAÇÕES FINAIS	66
ANEXO I - DESCRIÇÃO E RELAÇÃO DOS EQUIPAMENTOS AFETADOS	67
ANEXO II - MATÉRIAS VEICULADAS NA MÍDIA	69
ANEXO III - RELATÓRIO TÉCNICO	71
ANEXO IV - DIAGRAMA UNIFILAR	107

1. INTRODUÇÃO

Em linha com os requisitos regulatórios vigentes, o Relatório de Interrupção em Situação de Emergência 013-2024 apresenta detalhes do evento significativo registrado no estado de Rondônia, na área de concessão da **Energisa Rondônia (ERO)**, o evento climático atingiu todo o Estado, evidenciando os registros comprobatórios da **situação de emergência** constatada.

Como premissa para detalhamento dos fatos, foi tomado como referência o horário oficial local em Porto Velho - RO, sede da concessionária, correspondente ao Fuso GMT-4h (*Greenwich Mean Time -4 horas*).

1.1. OBJETIVO

De modo geral, o presente documento tem como objetivo geral descrever detalhadamente os eventos de interrupção registrados na área de concessão da ENERGISA, observadas pela empresa por volta das 20h10min (horário local) do dia 02/11/2024, oriundo de condições climáticas adversas que culminaram na interrupção do fornecimento de energia elétrica para unidades consumidoras localizadas no Estado de Rondônia.

De modo específico, este relatório materializa evidências que caracterizam o enquadramento do evento de descontinuidade no fornecimento de energia elétrica como uma **“Interrupção em Situação de Emergência”**.

2. FUNDAMENTAÇÃO REGULATÓRIA

Conforme previsto no Módulo 8 dos Procedimentos de Distribuição de Energia Elétrica no Sistema Elétrico Nacional (PRODIST), “Item 187”, na alínea “c” transcrito adiante, a Agência Nacional de Energia Elétrica (ANEEL) estabelece exceções (expurgos) aplicadas na apuração dos indicadores Coletivos de Continuidade (DEC/FEC):

“187. Na apuração dos indicadores DEC e FEC não devem ser consideradas as seguintes situações:

- a) falha nas instalações da unidade consumidora que não provoque interrupção em instalações de terceiros;*
- b) interrupção decorrente de obras de interesse exclusivo do usuário e que afete somente sua unidade consumidora;*
- c) Interrupção em Situação de Emergência - ISE;*
- d) suspensão por inadimplemento do consumidor;*
- e) suspensão por deficiência técnica ou de segurança das instalações da unidade consumidora que não provoque interrupção em instalações de terceiros, previstas em regulamentação;*
- f) interrupção vinculada à programa de racionamento instituído pela União;*
- g) interrupção ocorrida em Dia Crítico;*
- h) interrupção oriunda de atuação de Esquema Regional de Alívio de Carga - ERAC estabelecido pelo ONS;*
- i) interrupção de origem externa ao sistema de distribuição”.*

De modo complementar, tais exceções também são aplicadas nos Indicadores Individuais de Continuidade (DIC/FIC/DMIC/DICRI), conforme exposto nos itens 178, 179 e 180 do Módulo 8 do PRODIST:

“178. Na apuração dos indicadores DIC e FIC não serão consideradas as interrupções previstas no item 187”.

“179. Na apuração do indicador DMIC, além das interrupções referidas no item 178. também não deverão ser consideradas aquelas oriundas de desligamentos programados [...]”.

“180. Na apuração do indicador DICRI não serão consideradas as interrupções previstas no item 178, com exceção da alínea “g””.

Sobre este contexto, destaca-se que a definição do conceito “Interrupção em Situação de Emergência” - tipificação de expurgo exposto na alínea “c”. do item 187 - é apresentada no Módulo 1 do PRODIST como:

“208. Interrupção em Situação de Emergência - ISE:

Interrupção originada no sistema de distribuição, resultante de Evento que comprovadamente impossibilite a atuação imediata da distribuidora e que não tenha sido provocada ou agravada por esta e que seja:

- i. Decorrentes de Evento associado a Decreto de Declaração de Situação de Emergência ou Estado de Calamidade Pública emitido por órgão competente; ou*
- ii. Decorrentes de Evento cuja soma do CHI das interrupções ocorridas no sistema de distribuição seja superior ao calculado conforme a equação a seguir:*

$$2.612 \times N^{0,35}$$

Equação 1 - Cálculo do CHI limite para avaliação de ISE

Onde: N - número de unidades consumidoras faturadas e atendidas em BT ou MT do mês de outubro do ano anterior ao período de apuração.”.

Desse modo, depreende-se que o conceito de **Interrupção em Situação de Emergência** foi concebido pelo órgão regulador para tipificar eventos excepcionais e de alta severidade. Assim, a caracterização do expurgo de um determinado evento gerador de interrupção neste escopo, estará condicionada, **primariamente**, ao cumprimento do especificado no trecho: “[...] *Interrupção originada no sistema de distribuição, resultante de Evento que comprovadamente impossibilite a atuação imediata da distribuidora e que não tenha sido provocada ou agravada por esta[...]*”

De modo **complementar**, deve-se ainda atender a alínea “i” - relacionada a emissão de Decreto de Situação de Emergência / Estado de Calamidade - ou a alínea “ii” - relacionada a cálculo objetivo do CHI (Cliente x Horas Interrompidas), representativo direto da magnitude do evento.

3. DESCRIÇÃO DO EVENTO

O evento que ocorreu na área de atuação da Energisa/Rondônia no período de 03/11/2024 a 13/11/2024 foi causado por tempestades associadas a uma banda de nebulosidade convectiva associada a um sistema frontal atuando no estado de Rondônia e que gerou descargas e ventos fortes no estado. O sistema pode ser visto na imagem no infravermelho com realce do satélite GOES-16 na Figura 1.

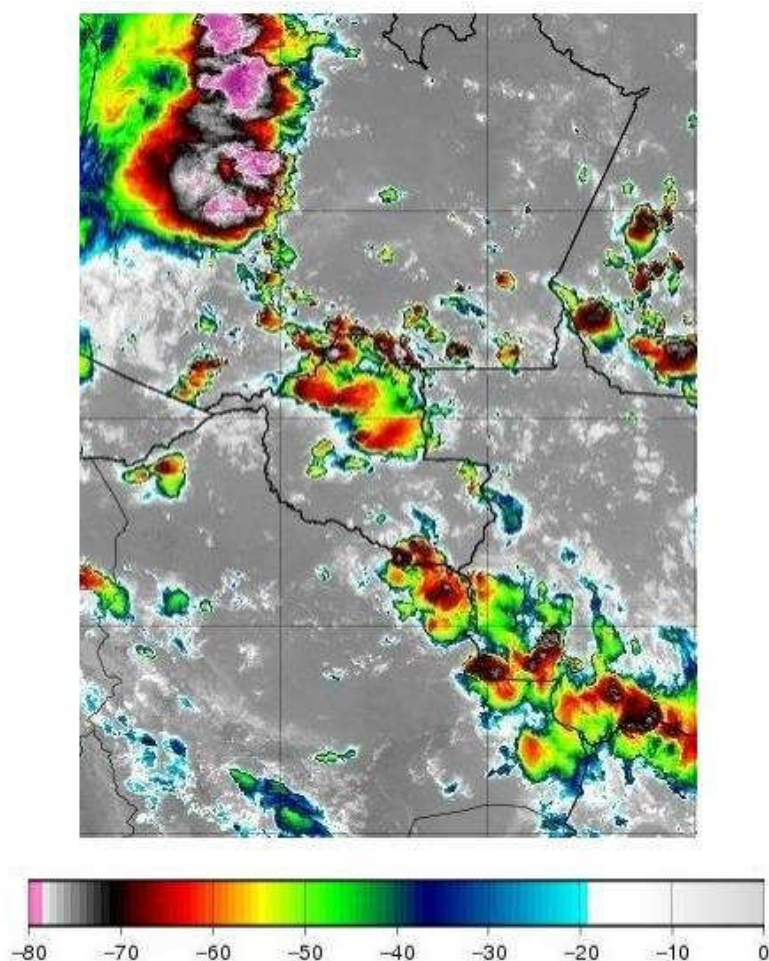


Figura 1 - Imagens de satélite no infravermelho com realce do satélite GOES-16 às 21:00 UT do dia 03/11. As cores indicam diferentes temperaturas dos topos das nuvens.

Na noite do dia 02/11/2024 às 20h10 (horário local de Porto Velho), a concessão da Energisa Rondônia, já estava sendo afetada, por variações climáticas, com fortes chuvas acompanhadas de ventos fortes e descargas atmosféricas sendo essa combinação fundamental para ocasionar transtornos ao sistema elétrico.

Dadas as características do evento climático, a Energisa Rondônia atuou de modo prioritário com operadores e equipes em campo para viabilizar a recomposição do sistema. Contudo, as condições climáticas impactaram significativamente na atuação das equipes em campo, causando fechamento

de vias de acesso, reduzindo a capacidade de locomoção, agravando riscos de acidentes e comprometendo a segurança das equipes.

3.1. CAUSA ORIGEM DO EVENTO

Os eventos de interrupção objeto deste relatório tiveram origem devido condições climáticas muito intensas (Descargas atmosféricas e ventos fortes) em todo estado de Rondônia, de modo a verificar que os eventos se enquadram em uma situação de emergência em conformidade com disposto no Anexo I da Instrução Normativa nº 01, de 24 de agosto de 2012 do Ministério da Integração Nacional referente à Codificação Brasileira de Desastres - COBRADE, deve-se procurar descrever o evento como fazendo parte de um ou mais Subtipos preconizados como uma Interrupção em Situação de Emergência pela COBRADE e demonstrar sua intensidade condizente com uma situação de emergência conforme descrito na Instrução Normativa. A COBRADE divide os desastres naturais em cinco Grupos, treze Subgrupos, vinte e quatro Tipos e vinte e três Subtipos. Dentro desta classificação e no contexto deste relatório, encontra-se o Grupo Desastres Meteorológicos que em seu item 1.3.1.2 contempla o Subgrupo Sistemas de Grande Escala/Escala Regional acompanhado de grande ocorrência de descargas e fortes ventos.

O enquadramento leva em conta as pesquisas realizadas pelo Grupo de Eletricidade Atmosférica (ELAT) do Instituto Nacional de Pesquisas Espaciais (INPE), pela National Weather Service (National Weather Service, 2015), bem como escalas de precipitação e de ventos (Byers, 1944).

3.2. DETALHAMENTO DO EVENTO

3.2.1. Código do evento, definido pela distribuidora.

Código Evento: 013-2024

As **1277** ocorrências objetos deste relatório foram registrados em formulários próprios no Sistema de Gestão da Distribuição (SGD) da ENERGISA com identificador de número de interrupção, contidos na **Quadro 2**.

3.2.2. Quantidades de UCs

Os eventos registrados provocaram interrupções no fornecimento de energia elétrica de **104.386** unidades consumidoras (15%) do total de consumidores desta concessionária.

3.2.3. Danos no Sistema Elétrico

Foi identificada dificuldade no atendimento as ocorrências devidas as condições adversas do clima. Ventos e chuvas fortes. As principais atividades exercidas pelas equipes nestes dois dias foram:

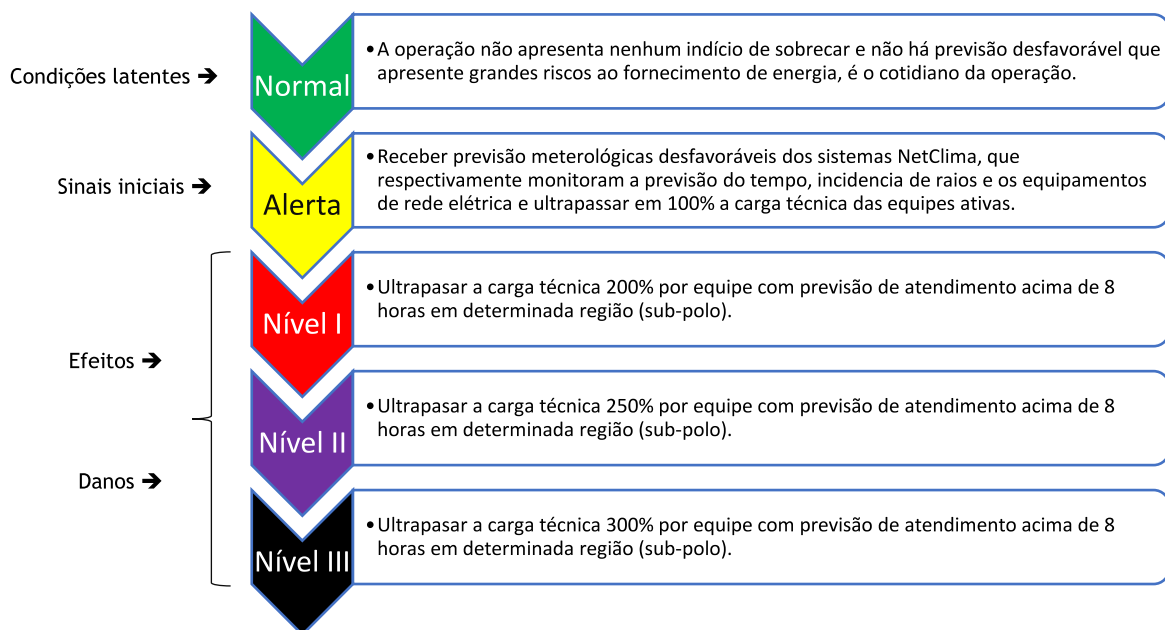
- Reparo de cabos partidos;
- Reparo ou substituição de conexões;
- Retirada de árvore da rede;
- Retirada e substituição de postes quebrados;
- Reparo e substituição de cruzetas;
- Reparo e substituição de isoladores;
- Reparo em religador;
- Reparo em chaves fusíveis.

A descrição detalhada desses equipamentos e sua importância para o sistema de distribuição podem ser encontrados no [Anexo I](#).

3.2.4. Ações da Distribuidora para Recomposição

Com a identificação do aumento expressivo na quantidade de ocorrências, o Plano de Contingência da empresa foi acionado visando agilizar o atendimento e minimizar os impactos.

As equipes foram acionadas conforme os níveis estabelecidos no plano de contingência da concessionária, que estabelece os seguintes critérios:



Abaixo segue a relação do quadro de equipes escaladas para o mês de agosto, com destaque das equipes acionadas na semana do evento.

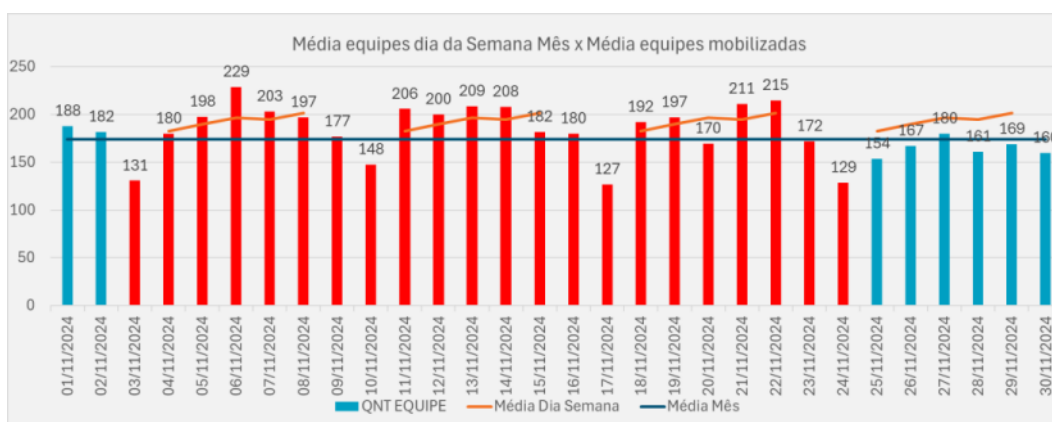


Gráfico 1: Média de quantidade de equipes X equipe durante o evento.

3.2.5. Subestações e Municípios Atingidos

Devido ao período de climatização adversa no Estado foram registradas **1277** ocorrências, sendo um número bastante expressivo se tratando de atendimento. Tais clientes encontram-se em diversas localidades, são elas: SE NOVA MAMORÉ, SE CEREJEIRAS, SE JI-PARANÁ I, SE MIRANTE DA SERRA, SE UTE SURPRESA, SE PORTO VELHO, SE SÃO FRANCISCO DO GUAPORÉ, SE VALE DO ANARI, SE PIMENTA BUENO, SE GUAJARÁ, SE CACOAL, SE BOM FUTURO, SE SERINGUEIRAS, SE NOVA BRASILANDIA, S.E SANTO ANTONIO 34,5/13,8 KVA, SE VILHENA I, SE JI-PARANA III (JPT), SE VILHENA II, SE ARIQUEMES 2, SE ARIQUEMES I, SE CAMPO NOVO, SE ALVORADA DO OESTE, SE BURITIS, SE URUCUMACUÃ, SE UTE SÃO CARLOS, SE CHUPINGUAIA, SE TIRADENTES, SE AREAL, SE CENTRO, SE ITAPUÃ, SE ROLIM DE MOURA, SUBESTAÇÃO CUJUBIM, SE PRESIDENTE MÉDICI, SE NOVA CALIFORNIA, SE ALTO PARAISO, SE VISTA ALEGRE, SE OURO PRETO, SE ARARAS, SE PLANALTO SÃO LUIZ, SE TRIUNFO ENTRONCAMENTO, SE SÃO MIGUEL, SE JARÚ, SE ESPIGÃO DOESTE, SE SÃO DOMINGOS, SE COLORADO, COB, SE ALFAVILE, SE JACI-PARANÁ, SE RIO MADEIRA, SE MACHADINHO, SE ALTO ALEGRE, SE SANTA LUZIA, SE PIMENTEIRAS, SE THEOBROMA, SE CABIXI, SE VILA DOM BOSCO, SE VILA BOSCO 2, SE PCH RIO VERMELHO, SE MACHADINHO 2, SE NOVO HORIZONTE, SE NOVA DIMENSÃO, SE MONTE NEGRO, SE URUPÁ, SE NOVA UNIÃO, SE COSTA MARQUES, SE ALTA FLORESTA, SE EXTREMA, SE BOA VISTA DO PARACANÃ, SE TRIUNFO, SE RIO BRANCO, SE UTE CALAMA, SE UTE NAZARÉ, SE PARECIS, SE IATA, SE UNIÃO BANDEIRANTES, SE NOVA MUTUM PARANA, SE UTE IZIDOLÂNDIA, SE ABUNÃ.

O quadro 1 exibe a lista de subestações atingidas:

SUBESTAÇÕES ATINGIDAS EVENTO	
SE NOVA MAMORÉ	SE PLANALTO SÃO LUIZ
SE CEREJEIRAS	SE TRIUNFO ENTRONCAMENTO
SE JI-PARANÁ I	SE SÃO MIGUEL
SE MIRANTE DA SERRA	SE JARÚ
SE UTE SURPRESA	SE ESPIGÃO DOESTE
SE PORTO VELHO	SE SÃO DOMINGOS

SE SÃO FRANCISCO DO GUAPORÉ	SE COLORADO
SED VALE DO ANARI	COB
SE PIMENTA BUENO	SE ALFAVILE
SE GUAJARÁ	SE JACI-PARANÁ
SE CACOAL	SE RIO MADEIRA
SE BOM FUTURO	SE MACHADINHO
SE SERINGUEIRAS	SE ALTO ALEGRE
SE NOVA BRASILANDIA	SE SANTA LUZIA
S.E SANTO ANTONIO 34,5/13,8 KVA	SE PIMENTEIRAS
SE VILHENA I	SE THEOBROMA
SE JI-PARANA III (JPT)	SE CABIXI
SED VILHENA II	SE VILA DOM BOSCO
SE ARIQUEMES 2	SE VILA BOSCO 2
SE ARIQUEMES I	SE PCH RIO VERMELHO
SE CAMPO NOVO	SE MACHADINHO 2
SE ALVORADA DO OESTE	SE NOVO HORIZONTE
SE BURITIS	SE NOVA DIMENSÃO
SE URUCUMACUÃ	SE MONTE NEGRO
SE UTE SÃO CARLOS	SE URUPÁ
SE CHUPINGUAIA	SE NOVA UNIÃO
SE TIRADENTES	SE COSTA MARQUES
SE AREAL	SE ALTA FLORESTA
SE CENTRO	SE EXTREMA
SE ITAPUÃ	SED BOA VISTA DO PARACANÃ
SE ROLIM DE MOURA	SE TRIUNFO
SUBESTAÇÃO CUJUBIM	SE RIO BRANCO
SE PRESIDENTE MÉDICI	SE UTE CALAMA
SE NOVA CALIFORNIA	SE UTE NAZARÉ
SE ALTO PARAISO	SE PARECIS
SE VISTA ALEGRE	SE IATA
SE OURO PRETO	SE UNIÃO BANDEIRANTES
SE ARARAS	SE NOVA MUTUM PARANA
SE ABUNÃ	SE UTE IZIDOLÂNDIA

Quadro 1 - Subestações atingidas

3.2.6. Quantidades de Interrupções

Considerando todo o universo do evento, foram verificadas **104.386** interrupções individuais.

3.2.7. Data e hora de início das interrupções

O início da primeira interrupção observada nos eventos foi registrado às 20:18min do dia 02/11/2024.

3.2.8. Data e hora do término das interrupções

O final da última interrupção observada nos eventos foi registrado às 18h39min do dia 13/11/2024.

3.2.9. Média da duração das interrupções

Considerando o universo de **1277** ocorrências oriundas do evento de clima adverso, dentro da área de concessão da Energisa Rondônia afetando cerca de **104.386** unidades consumidoras, observou-se uma duração média dos atendimentos igual a **814 minutos** (performance da empresa durante os dias de evento), sendo que a empresa possuía uma performance anterior aos eventos de **878 minutos** de atendimento às ocorrências incremento de **15%** de variação quando comparado os períodos anterior e durante o evento.

O gráfico a seguir compara a média do tempo de atendimento executado em dias normais com os dias de situação de emergência:

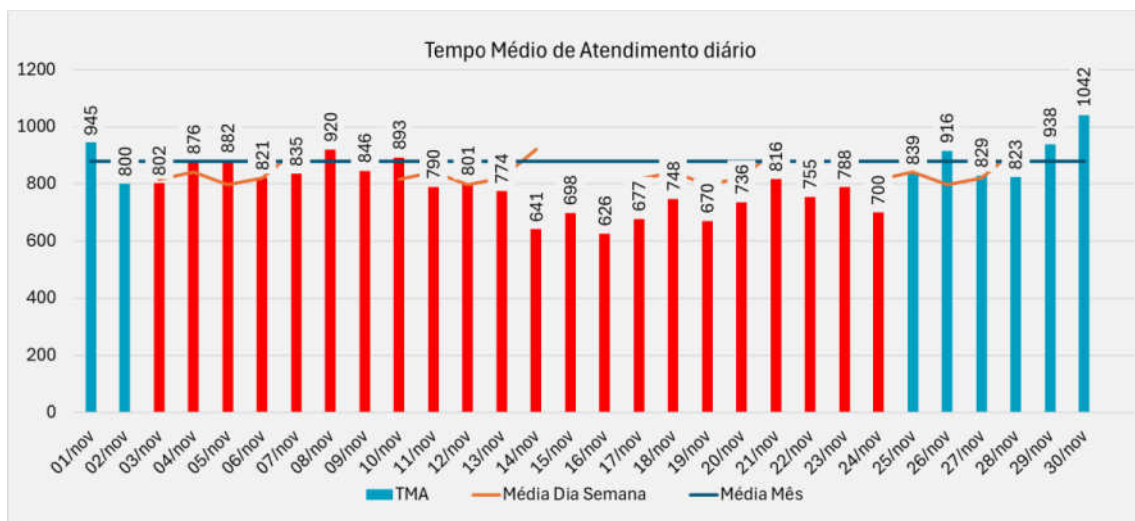


Gráfico 2 - Média dos tempos de atendimento (Minutos), em azul o observado fora do período de adversidade e em vermelho a performance diária durante o período.

Logo abaixo, seguem os gráficos com informações dos tempos de atendimento segregados em tempos de preparo, deslocamento e execução.

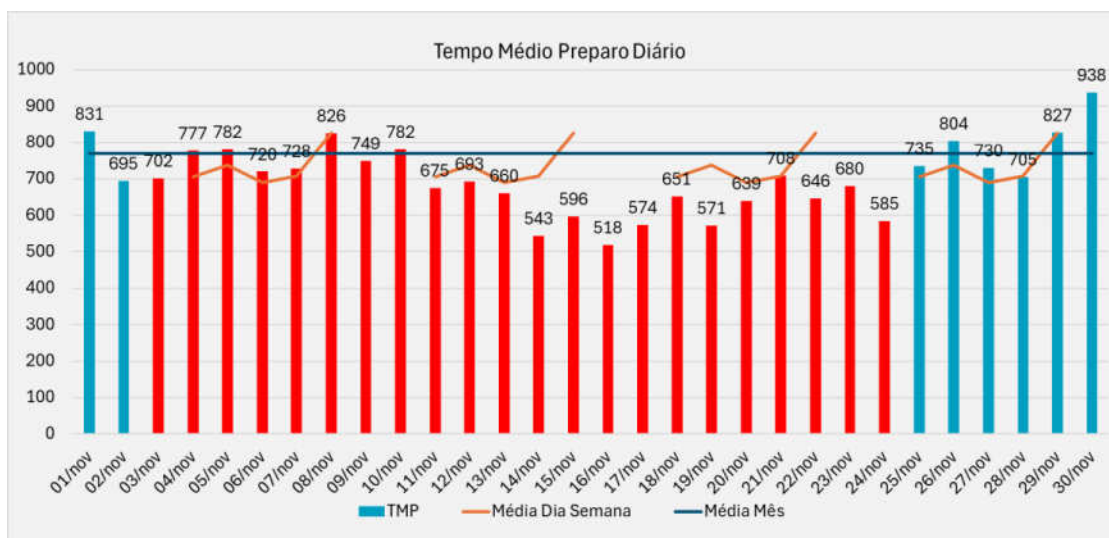


Gráfico 3 - Média dos tempos de Preparo (Minutos), em azul o observado fora do período de adversidade e em vermelho a performance diária durante o período.

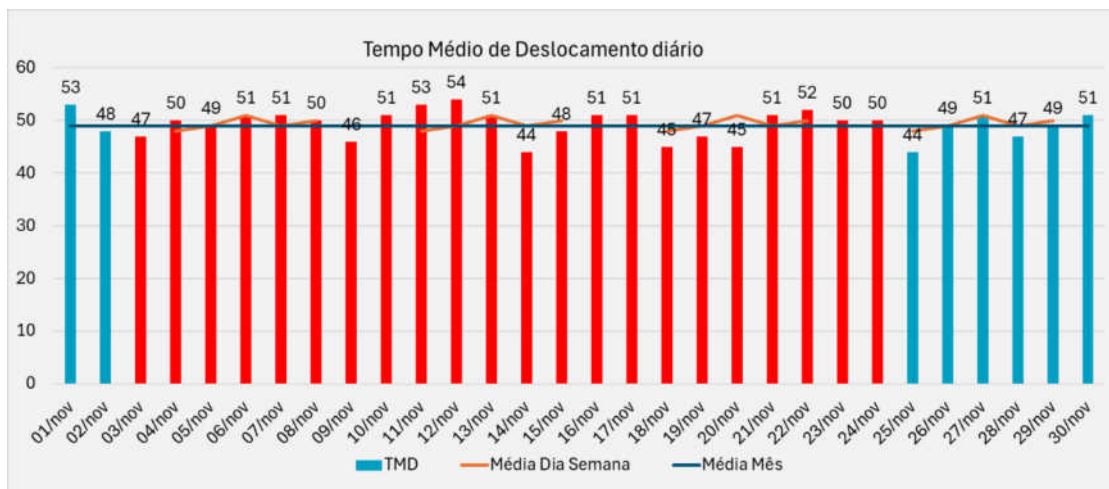


Gráfico 4 - Média dos tempos de Descolamento (Minutos), em azul o observado fora do período de adversidade e em vermelho a performance diária durante o período.

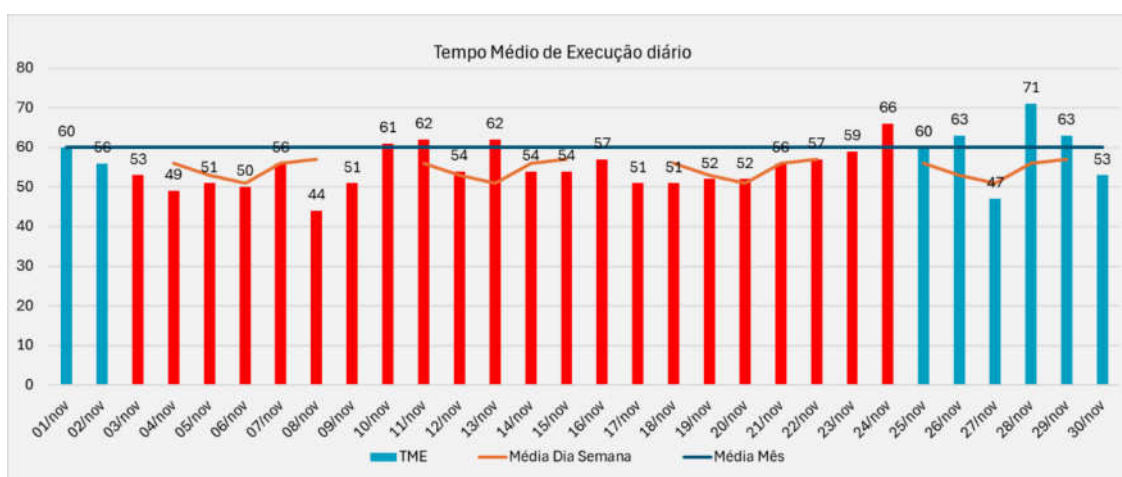


Gráfico 5 - Média dos tempos de execução (Minutos), em azul o observado fora do período de adversidade e em vermelho a performance diária durante o período.

O gráfico abaixo apresenta a evolução das quantidades de ocorrências em contraste com a performance média diária verificada no período de apuração.

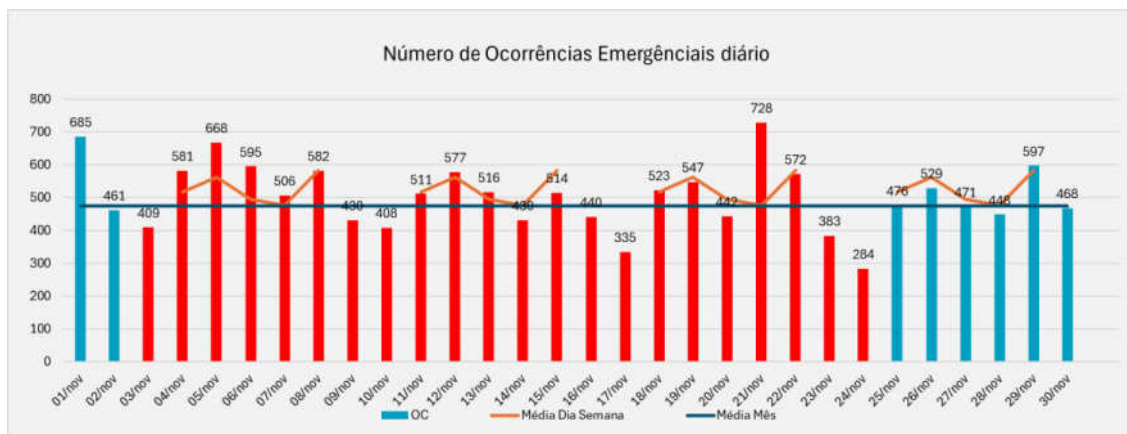


Gráfico 6 - Ocorrências em Situação de Emergência

É notável a disparidade do número de ocorrências em relação ao período de adversidade climática, há uma diferença relativa de 8 % maior que o período sem adversidade

3.2.10. Duração da interrupção mais longa

Detalhando-se o conjunto de interrupções individuais registradas, verifica-se que a interrupção contínua mais longa no evento ocorreu para 1 consumidor, registrando aproximadamente 137 horas de duração. Trata-se de um evento em um atendimento na localidade Pimenta Bueno neste evento houve a falta de energia devido abertura da chave do transformador por descarga atmosférica.

3.2.11. Soma do CHI das Interrupções associadas ao evento

O valor do CHI (**Consumidor x Hora Interrompido**), correspondente ao somatório dos DIC's associados ao evento, foi de 496.433,28 horas.

3.2.12. Abrangência

As imagens adiante apresentam a área de concessão da Energisa e o mapa geoeletrico da região afetada além de alguns exemplos das áreas afetadas no mapa pelos eventos de descargas atmosféricas, chuvas e ventos.

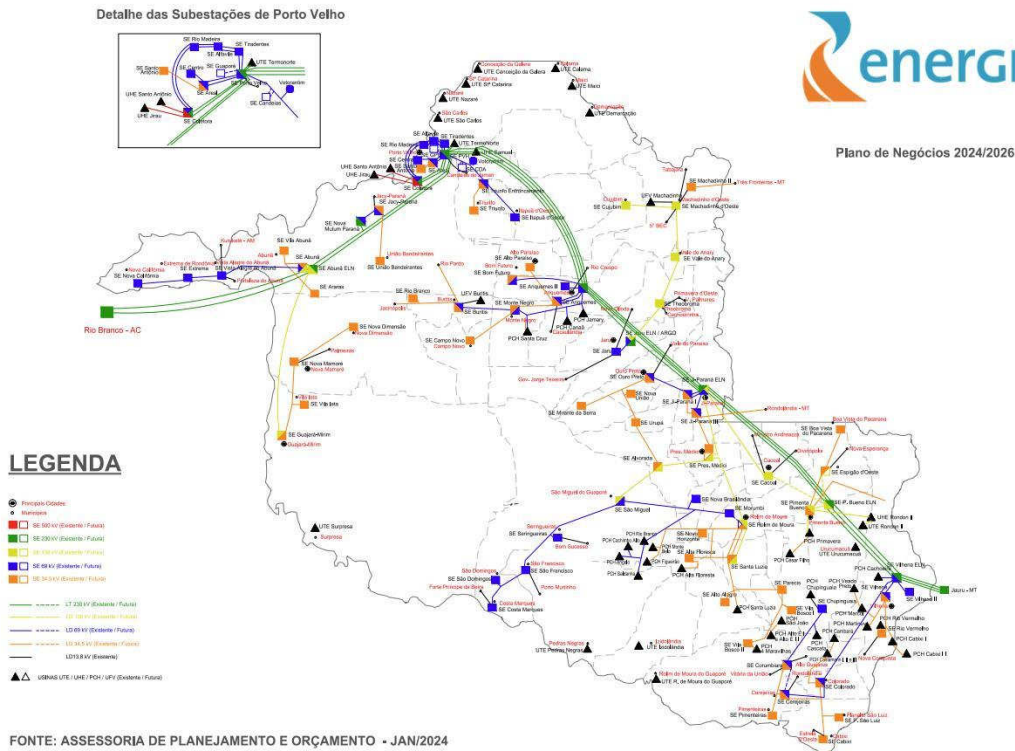


Figura 2 - Área de Concessão Energisa

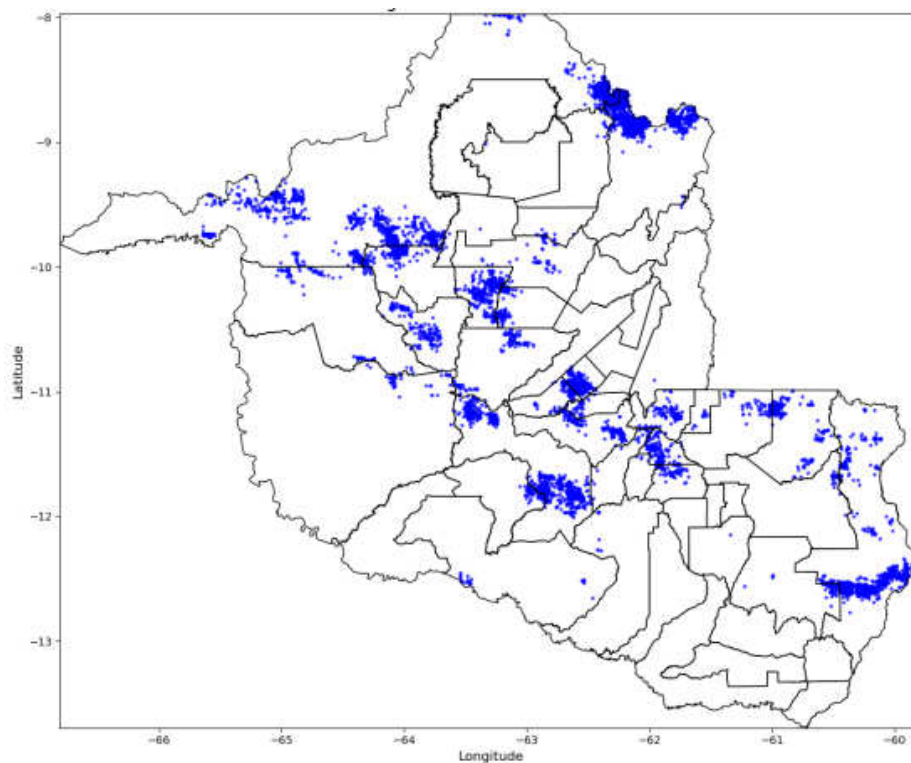


Figura 5 - Descargas Atmosféricas Observadas - 04/11/2024. Fonte: Grupo STORM

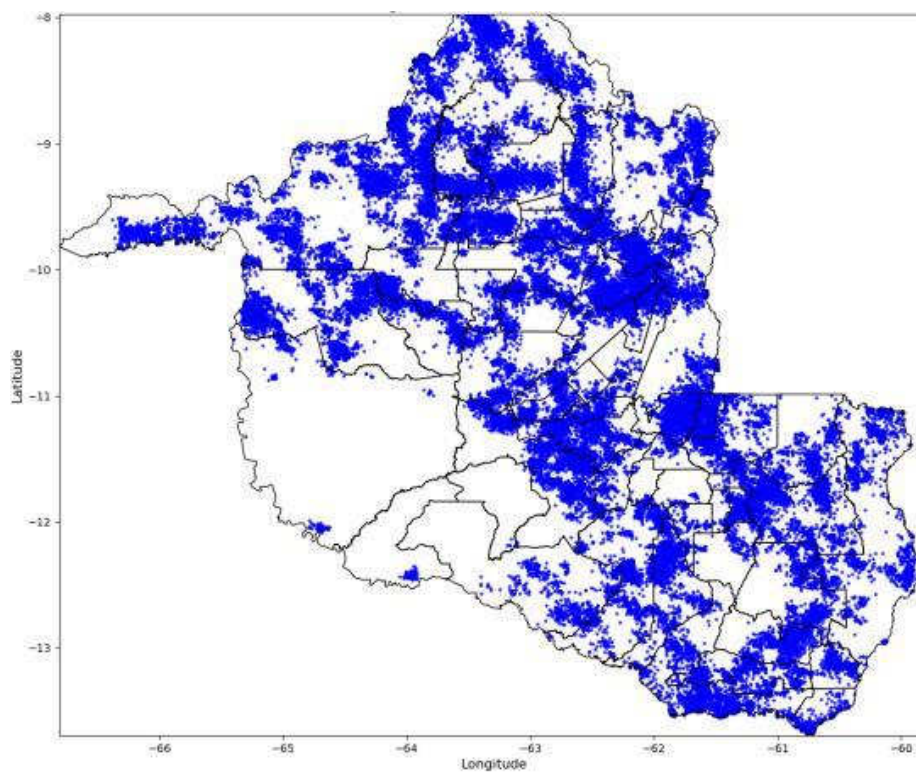


Figura 6 - Descargas Atmosféricas Observadas - 05/11/2024. Fonte: Grupo STORM

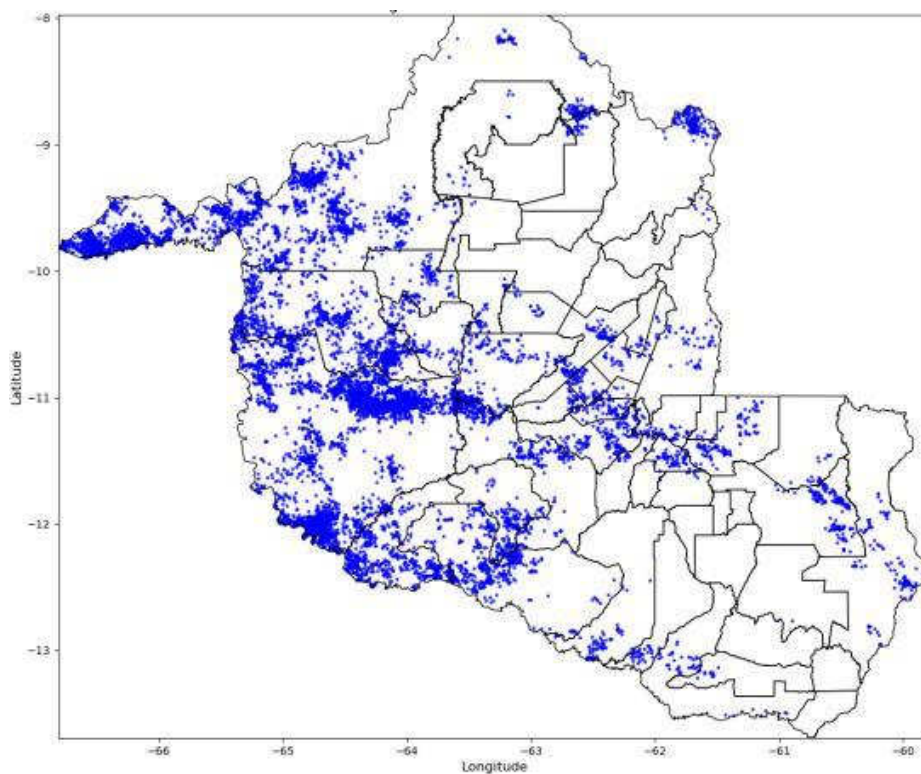


Figura 7 - Descargas Atmosféricas Observadas - 06/11/2024. Fonte: Grupo STORM

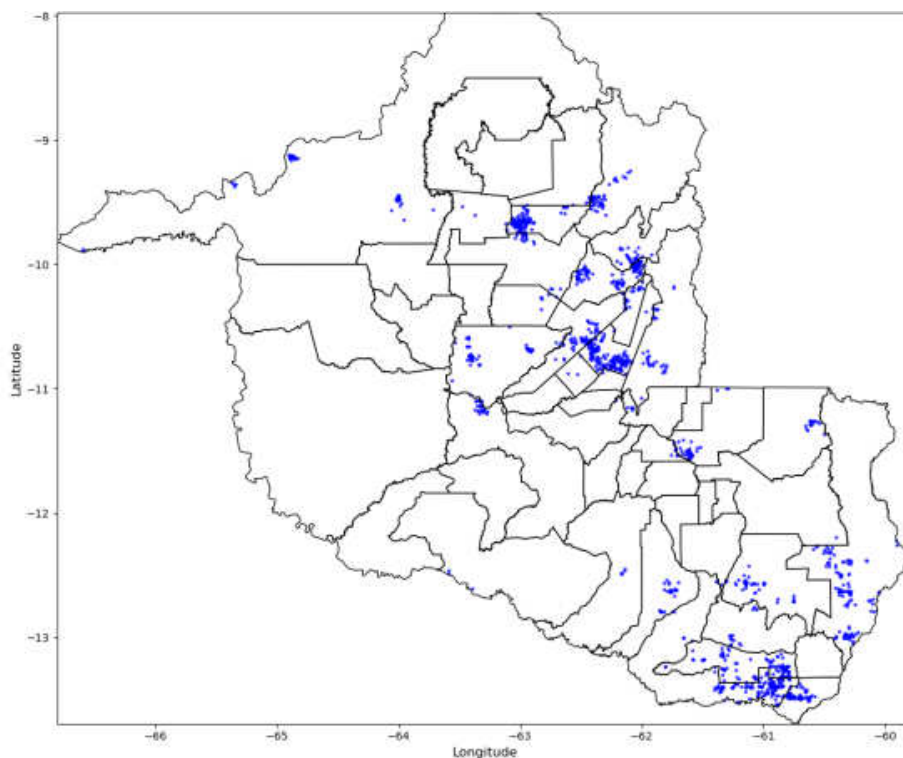


Figura 8 - Descargas Atmosféricas Observadas - 07/11/2024. Fonte: Grupo STORM

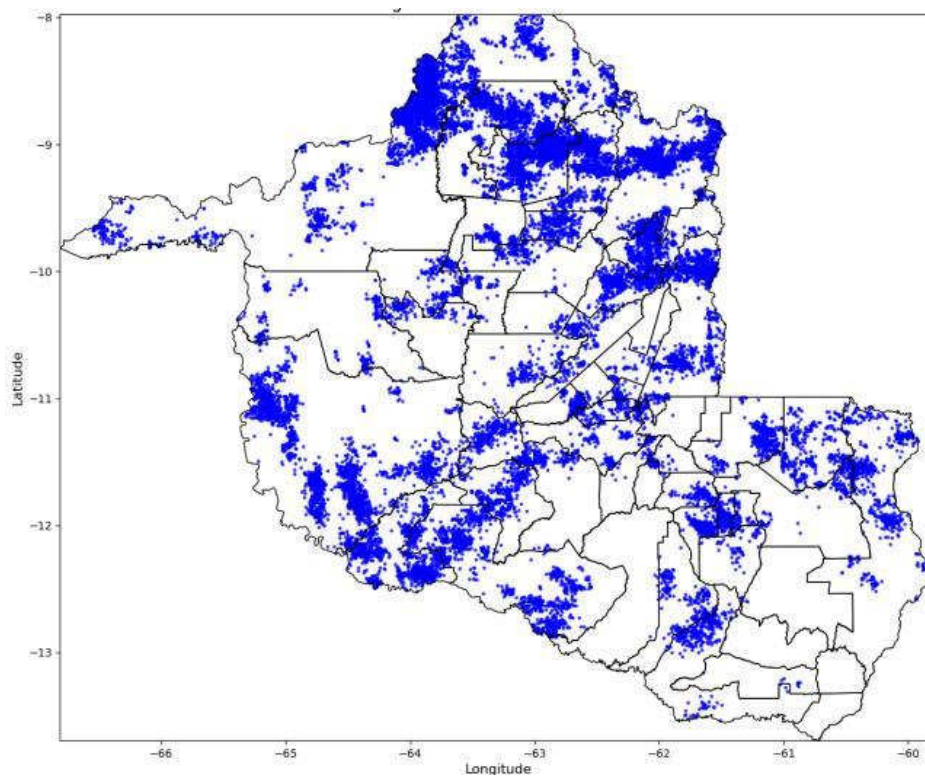


Figura 9 - Descargas Atmosféricas Observadas - 08/11/2024. Fonte: Grupo STORM

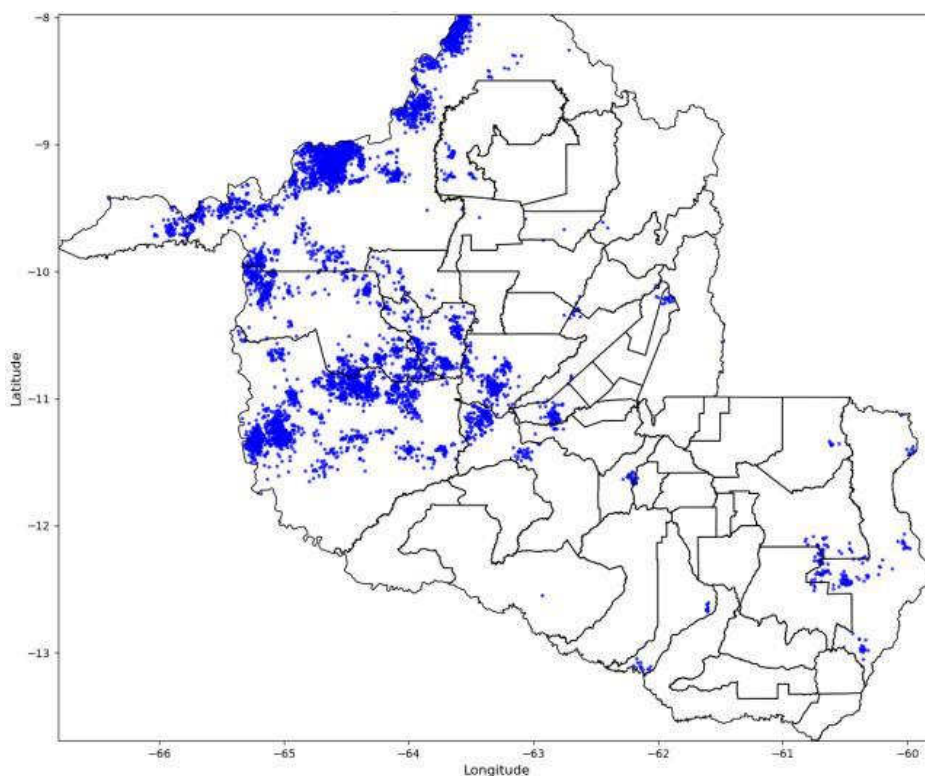


Figura 10 - Descargas Atmosféricas Observadas - 09/11/2024. Fonte: Grupo STORM

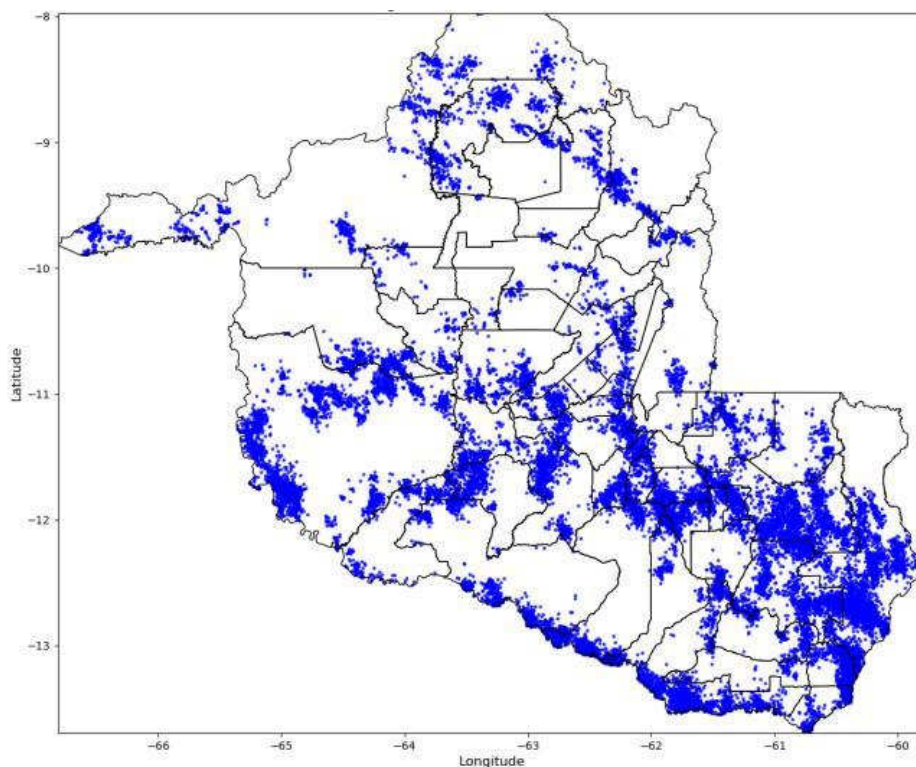


Figura 11 - Descargas Atmosféricas Observadas - 10/11/2024. Fonte: Grupo STORM

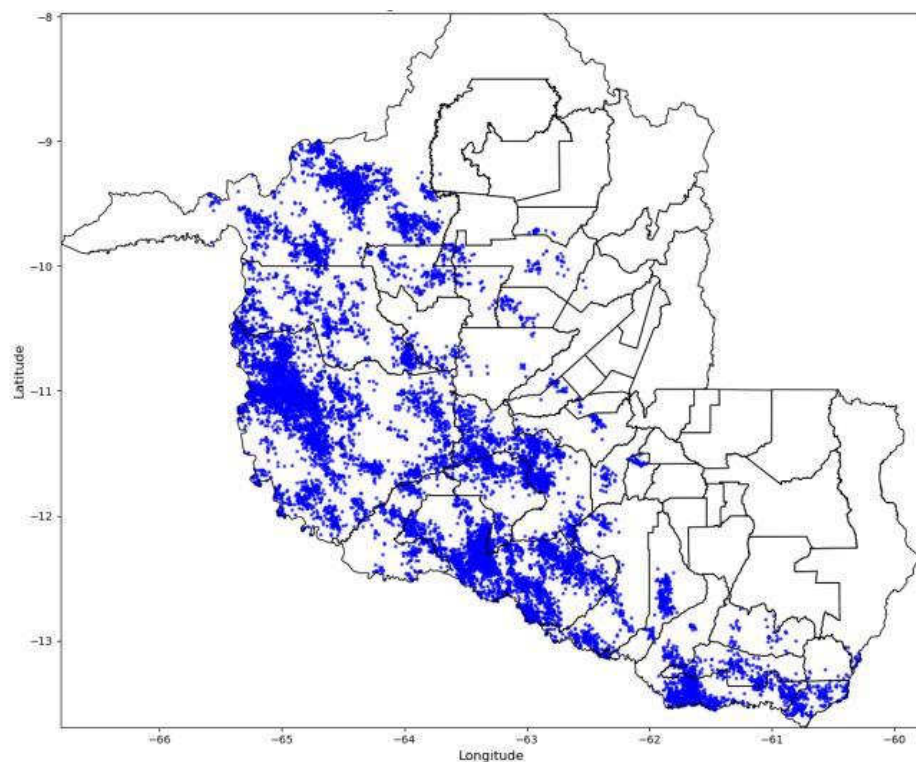


Figura 12 - Descargas Atmosféricas Observadas - 11/11/2024. Fonte: Grupo STORM

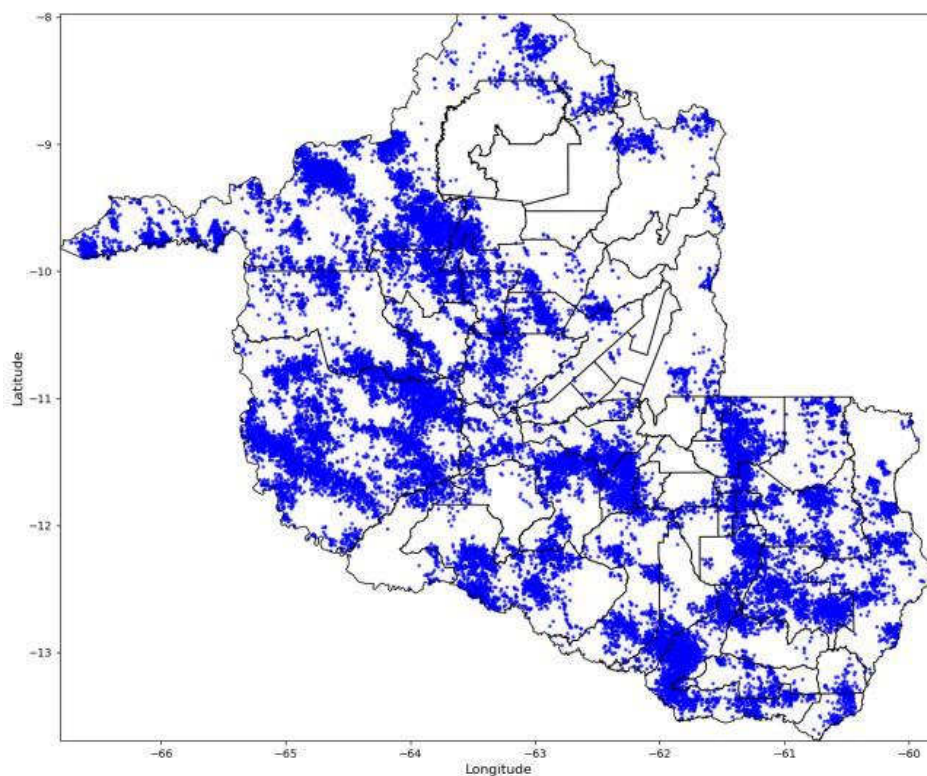


Figura 13 - Descargas Atmosféricas Observadas - 12/11/2024. Fonte: Grupo STORM

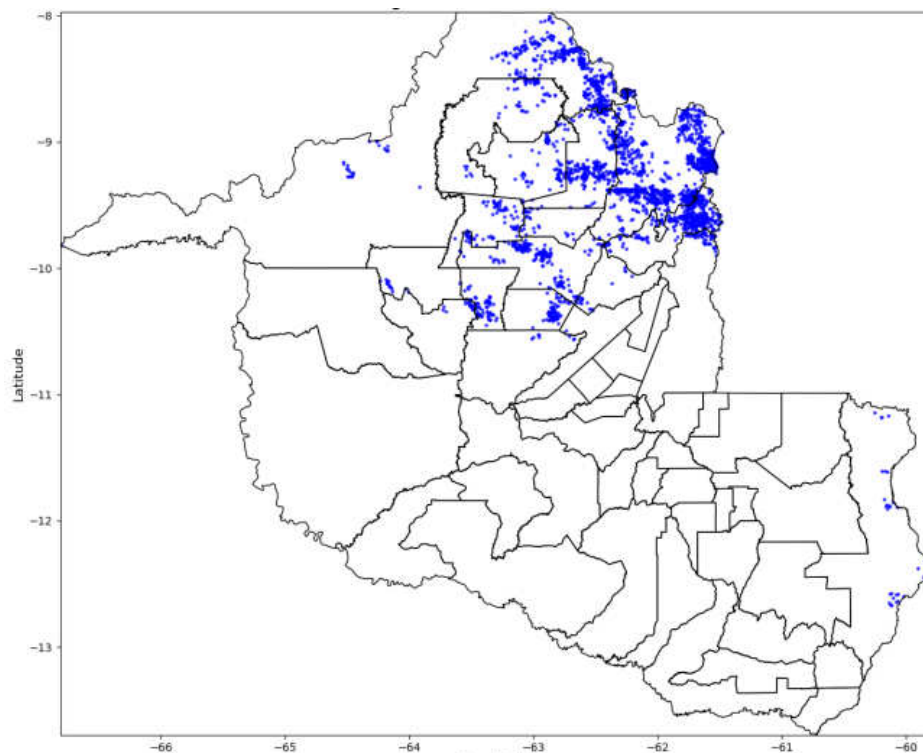


Figura 14 - Descargas Atmosféricas Observadas - 13/11/2024. Fonte: Grupo STORM

Em termos temporais, as descargas, os ventos e chuvas foram das 20h10min (horário local) do dia 02/11 até as 19:50 (horário local) do dia 13/11 conforme relatório técnico em anexo. O sistema foi acompanhado de ventos fortes com intensidades de até 48km/h na região. Conforme a Escala de Beaufort, que classifica a intensidade dos ventos tendo em conta a sua velocidade, ventos desta magnitude são capazes de derrubar árvores e jogá-los sobre a rede elétrica.

Foram registradas 240.552 descargas atmosféricas na área de atuação da Energisa/Rondônia no período, valor considerado alto. Além disso as tempestades atingiram um índice de severidade com base na ocorrência de descargas igual 5, numa escala de 01 a 05, correspondentes a tempestades fortes.

3.3. CRONOLOGIA

As Ocorrências afetadas no evento encontram-se apresentadas em ordem cronológica na Quadro 2 adiante.

OCORRENCIA	INICIO	FINAL	MUNICÍPIO	IBGE
2024-342263	02/11/2024 20:18	03/11/2024 09:50	GUAJARA MIRIM	1100106
2024-342267	02/11/2024 20:30	03/11/2024 09:04	CEREJEIRAS	1100056
2024-342269	02/11/2024 20:36	03/11/2024 01:58	JI PARANA	1100122
2024-342272	02/11/2024 20:42	02/11/2024 22:15	MIRANTE DA SERRA	1101302
2024-342200	02/11/2024 20:44	02/11/2024 21:04	GUAJARA MIRIM	1100106
2024-342282	02/11/2024 21:07	03/11/2024 09:20	CANDEIAS DO JAMARI	1100809
2024-342288	02/11/2024 21:19	03/11/2024 03:10	SAO FRANCISCO	1101492
2024-342294	02/11/2024 21:25	03/11/2024 09:40	MACHADINHO	1100130
2024-343635	02/11/2024 23:41	05/11/2024 19:05	PIMENTA BUENO	1100189
2024-342374	02/11/2024 23:48	03/11/2024 07:25	GUAJARA MIRIM	1100106
2024-342399	03/11/2024 01:39	03/11/2024 10:08	MINISTRO ANDREAZZA	1101203
2024-342318	03/11/2024 01:48	03/11/2024 11:40	ALTO PARAISO	1100403

ENERGISA RONDÔNIA - DISTRIBUIDORA DE ENERGIA S.A.

Av. dos Imigrantes, nº 4.137 - bairro Industrial

Porto Velho (RO) CEP: 76821-063

05.914.650/0001-66 2556637

(69) 3216 4000 | Fax. (69) 3222-8720 | www.energisa.com.br

2024-342560	03/11/2024 02:08	04/11/2024 11:47	PIMENTA BUENO	1100189
2024-373541	03/11/2024 02:34	03/11/2024 10:55	SERINGUEIRAS	1101500
2024-373541	03/11/2024 02:34	03/11/2024 10:55	SERINGUEIRAS	1101500
2024-342319	03/11/2024 04:05	03/11/2024 08:39	ARIQUEMES	1100023
2024-342319	03/11/2024 04:05	03/11/2024 08:39	ARIQUEMES	1100023
2024-342319	03/11/2024 04:05	03/11/2024 08:39	ARIQUEMES	1100023
2024-342319	03/11/2024 04:05	03/11/2024 08:39	ARIQUEMES	1100023
2024-342319	03/11/2024 04:05	03/11/2024 08:39	ARIQUEMES	1100023
2024-342319	03/11/2024 04:05	03/11/2024 08:39	ARIQUEMES	1100023
2024-342319	03/11/2024 04:05	03/11/2024 08:39	ARIQUEMES	1100023
2024-342319	03/11/2024 04:05	03/11/2024 08:39	ARIQUEMES	1100023
2024-342319	03/11/2024 04:05	03/11/2024 08:39	ARIQUEMES	1100023
2024-342319	03/11/2024 04:05	03/11/2024 08:39	ARIQUEMES	1100023
2024-342319	03/11/2024 04:05	03/11/2024 08:39	ARIQUEMES	1100023
2024-342319	03/11/2024 04:05	03/11/2024 08:39	ARIQUEMES	1100023
2024-342319	03/11/2024 04:05	03/11/2024 08:39	ARIQUEMES	1100023
2024-342319	03/11/2024 04:05	03/11/2024 08:39	ARIQUEMES	1100023
2024-342319	03/11/2024 04:05	03/11/2024 08:39	ARIQUEMES	1100023
2024-342381	03/11/2024 05:05	03/11/2024 09:47	BURITIS	1100452
2024-342381	03/11/2024 05:05	03/11/2024 09:47	BURITIS	1100452
2024-342381	03/11/2024 05:05	03/11/2024 09:47	BURITIS	1100452
2024-342383	03/11/2024 05:55	03/11/2024 14:09	ARIQUEMES	1100023
2024-342436	03/11/2024 05:57	03/11/2024 18:31	PORTO VELHO	1100205
2024-342450	03/11/2024 06:21	03/11/2024 16:14	CHUPINGUAIA	1100924
2024-342451	03/11/2024 06:26	03/11/2024 14:22	MINISTRO ANDREAZZA	1101203
2024-342455	03/11/2024 06:38	03/11/2024 09:23	ALTO PARAISO	1100403
2024-342455	03/11/2024 06:38	03/11/2024 09:23	ALTO PARAISO	1100403
2024-342455	03/11/2024 06:38	03/11/2024 09:23	ALTO PARAISO	1100403
2024-342455	03/11/2024 06:38	03/11/2024 09:23	ALTO PARAISO	1100403
2024-342455	03/11/2024 06:38	03/11/2024 09:23	ALTO PARAISO	1100403
2024-342455	03/11/2024 06:38	03/11/2024 09:23	ALTO PARAISO	1100403
2024-342455	03/11/2024 06:38	03/11/2024 09:23	ALTO PARAISO	1100403
2024-342455	03/11/2024 06:38	03/11/2024 09:23	ALTO PARAISO	1100403
2024-342455	03/11/2024 06:38	03/11/2024 09:23	ALTO PARAISO	1100403
2024-342455	03/11/2024 06:38	03/11/2024 09:23	ALTO PARAISO	1100403
2024-342455	03/11/2024 06:38	03/11/2024 09:23	ALTO PARAISO	1100403
2024-342455	03/11/2024 06:38	03/11/2024 09:23	ALTO PARAISO	1100403
2024-342455	03/11/2024 06:38	03/11/2024 09:23	ALTO PARAISO	1100403
2024-342455	03/11/2024 06:38	03/11/2024 09:23	ALTO PARAISO	1100403
2024-342455	03/11/2024 06:38	03/11/2024 09:23	ALTO PARAISO	1100403
2024-342455	03/11/2024 06:38	03/11/2024 09:23	ALTO PARAISO	1100403
2024-342455	03/11/2024 06:38	03/11/2024 09:23	ALTO PARAISO	1100403
2024-342455	03/11/2024 06:38	03/11/2024 09:23	ALTO PARAISO	1100403
2024-342455	03/11/2024 06:38	03/11/2024 09:23	ALTO PARAISO	1100403
2024-342455	03/11/2024 06:38	03/11/2024 09:23	ALTO PARAISO	1100403
2024-342455	03/11/2024 06:38	03/11/2024 09:23	ALTO PARAISO	1100403
2024-342455	03/11/2024 06:38	03/11/2024 09:23	ALTO PARAISO	1100403
2024-342461	03/11/2024 06:43	04/11/2024 00:00	OURO PRETO DOESTE	1100155
2024-341928	03/11/2024 06:44	03/11/2024 10:00	GUAJARA MIRIM	1100106

ENERGISA RONDÔNIA - DISTRIBUIDORA DE ENERGIA S.A.

Av. dos Imigrantes, nº 4.137 - bairro Industrial

Porto Velho (RO) CEP: 76821-063

05.914.650/0001-66 2556637

(69) 3216 4000 | Fax. (69) 3222-8720 | www.energisa.com.br

2024-342457	03/11/2024 06:56	04/11/2024 11:57	PORTO VELHO	1100205
2024-342489	03/11/2024 07:21	03/11/2024 12:39	CEREJEIRAS	1100056
2024-342490	03/11/2024 07:22	03/11/2024 10:56	TEIXEIROPOLIS	1101559
2024-342491	03/11/2024 07:23	03/11/2024 18:50	NOVA MAMORE	1100338
2024-342493	03/11/2024 07:26	03/11/2024 13:27	CABIXI	1100031
2024-342500	03/11/2024 07:36	03/11/2024 09:48	ITAPUA DO OESTE	1101104
2024-342504	03/11/2024 07:37	03/11/2024 12:39	CEREJEIRAS	1100056
2024-342533	03/11/2024 07:48	03/11/2024 17:07	JI PARANA	1100122
2024-342548	03/11/2024 08:09	03/11/2024 16:54	ALTO PARAISO	1100403
2024-342548	03/11/2024 08:09	03/11/2024 16:54	ALTO PARAISO	1100403
2024-342552	03/11/2024 08:13	03/11/2024 11:55	JI PARANA	1100122
2024-342564	03/11/2024 08:26	03/11/2024 14:35	PORTO VELHO	1100205
2024-342570	03/11/2024 08:36	03/11/2024 20:34	SERINGUEIRAS	1101500
2024-343629	03/11/2024 08:40	05/11/2024 13:49	PIMENTA BUENO	1100189
2024-341203	03/11/2024 09:01	03/11/2024 18:05	JI PARANA	1100122
2024-342690	03/11/2024 09:07	03/11/2024 16:07	ARIQUEMES	1100023
2024-342632	03/11/2024 09:13	03/11/2024 17:27	JARU	1100114
2024-342641	03/11/2024 09:20	03/11/2024 19:51	ESPIGAO DOESTE	1100098
2024-342664	03/11/2024 09:44	03/11/2024 11:56	NOVA BRASILANDIA	1100148
2024-341611	03/11/2024 09:47	05/11/2024 09:05	CACOAL	1100049
2024-393765	03/11/2024 10:06	05/11/2024 00:59	PIMENTA BUENO	1100189
2024-342757	03/11/2024 10:06	03/11/2024 16:48	CACAULANDIA	1100601
2024-342757	03/11/2024 10:06	03/11/2024 16:48	CACAULANDIA	1100601
2024-342757	03/11/2024 10:06	03/11/2024 16:48	CACAULANDIA	1100601
2024-342757	03/11/2024 10:06	03/11/2024 16:48	CACAULANDIA	1100601
2024-342757	03/11/2024 10:06	03/11/2024 16:48	CACAULANDIA	1100601
2024-342688	03/11/2024 10:14	03/11/2024 15:17	COLORADO DOESTE	1100064
2024-342696	03/11/2024 10:30	03/11/2024 13:50	PORTO VELHO	1100205
2024-342718	03/11/2024 10:51	03/11/2024 18:05	GUAJARA MIRIM	1100106
2024-344901	03/11/2024 10:53	05/11/2024 15:45	CORUMBIARA	1100072
2024-342800	03/11/2024 11:12	04/11/2024 09:39	CABIXI	1100031
2024-342747	03/11/2024 11:25	04/11/2024 13:36	ROLIM DE MOURA	1100288
2024-343086	03/11/2024 11:32	04/11/2024 00:25	ALTO PARAISO	1100403
2024-343086	03/11/2024 11:32	04/11/2024 00:25	ALTO PARAISO	1100403
2024-394052	03/11/2024 11:35	03/11/2024 16:17	SERINGUEIRAS	1101500
2024-342756	03/11/2024 11:36	03/11/2024 14:45	CEREJEIRAS	1100056
2024-342771	03/11/2024 11:50	04/11/2024 15:52	CORUMBIARA	1100072
2024-342775	03/11/2024 11:54	03/11/2024 23:11	ALVORADA DOESTE	1100346
2024-342783	03/11/2024 12:19	04/11/2024 17:39	PORTO VELHO	1100205
2024-342974	03/11/2024 12:33	03/11/2024 23:43	CACOAL	1100049
2024-342831	03/11/2024 13:00	04/11/2024 10:42	SAO FRANCISCO	1101492

ENERGISA RONDÔNIA - DISTRIBUIDORA DE ENERGIA S.A.

Av. dos Imigrantes, nº 4.137 - bairro Industrial

Porto Velho (RO) CEP: 76821-063

05.914.650/0001-66 2556637

(69) 3216 4000 | Fax. (69) 3222-8720 | www.energisa.com.br

2024-342848	03/11/2024 13:36	04/11/2024 16:52	RIO CRESPO	1100262
2024-342845	03/11/2024 13:38	03/11/2024 17:06	PORTO VELHO	1100205
2024-342845	03/11/2024 13:38	03/11/2024 17:06	PORTO VELHO	1100205
2024-342861	03/11/2024 13:54	04/11/2024 14:58	CORUMBIARA	1100072
2024-342945	03/11/2024 13:56	04/11/2024 02:30	PORTO VELHO	1100205
2024-342888	03/11/2024 14:08	03/11/2024 17:57	JI PARANA	1100122
2024-342899	03/11/2024 14:10	03/11/2024 17:08	PORTO VELHO	1100205
2024-343627	03/11/2024 14:13	05/11/2024 02:07	ESPIGAO DOESTE	1100098
2024-342908	03/11/2024 14:15	04/11/2024 19:16	RIO CRESPO	1100262
2024-342921	03/11/2024 14:18	03/11/2024 18:07	PORTO VELHO	1100205
2024-342918	03/11/2024 14:22	03/11/2024 23:18	PORTO VELHO	1100205
2024-342924	03/11/2024 14:23	03/11/2024 23:47	PORTO VELHO	1100205
2024-342937	03/11/2024 14:29	03/11/2024 15:24	PORTO VELHO	1100205
2024-342937	03/11/2024 14:29	03/11/2024 15:24	PORTO VELHO	1100205
2024-342937	03/11/2024 14:29	03/11/2024 15:24	PORTO VELHO	1100205
2024-342937	03/11/2024 14:29	03/11/2024 15:24	PORTO VELHO	1100205
2024-342937	03/11/2024 14:29	03/11/2024 15:24	PORTO VELHO	1100205
2024-342937	03/11/2024 14:29	03/11/2024 15:24	PORTO VELHO	1100205
2024-342932	03/11/2024 14:30	03/11/2024 21:01	PORTO VELHO	1100205
2024-342930	03/11/2024 14:30	03/11/2024 15:35	PORTO VELHO	1100205
2024-342933	03/11/2024 14:32	04/11/2024 02:04	PORTO VELHO	1100205
2024-342933	03/11/2024 14:32	04/11/2024 02:04	PORTO VELHO	1100205
2024-342933	03/11/2024 14:32	04/11/2024 02:04	PORTO VELHO	1100205
2024-342933	03/11/2024 14:32	04/11/2024 02:04	PORTO VELHO	1100205
2024-342933	03/11/2024 14:32	04/11/2024 02:04	PORTO VELHO	1100205
2024-342933	03/11/2024 14:32	04/11/2024 02:04	PORTO VELHO	1100205
2024-342933	03/11/2024 14:32	04/11/2024 02:04	PORTO VELHO	1100205
2024-342933	03/11/2024 14:32	04/11/2024 02:04	PORTO VELHO	1100205
2024-343001	03/11/2024 14:34	04/11/2024 01:21	PORTO VELHO	1100205
2024-343001	03/11/2024 14:34	04/11/2024 01:21	PORTO VELHO	1100205
2024-343001	03/11/2024 14:34	04/11/2024 01:21	PORTO VELHO	1100205
2024-343001	03/11/2024 14:34	04/11/2024 01:21	PORTO VELHO	1100205
2024-343134	03/11/2024 14:37	03/11/2024 20:15	PORTO VELHO	1100205
2024-343134	03/11/2024 14:37	03/11/2024 20:15	PORTO VELHO	1100205
2024-343134	03/11/2024 14:37	03/11/2024 20:15	PORTO VELHO	1100205
2024-342952	03/11/2024 14:45	03/11/2024 18:40	PORTO VELHO	1100205
2024-342960	03/11/2024 14:47	03/11/2024 22:47	PORTO VELHO	1100205
2024-342962	03/11/2024 14:49	03/11/2024 17:06	PORTO VELHO	1100205
2024-342964	03/11/2024 14:52	03/11/2024 18:35	MACHADINHO	1100130
2024-342886	03/11/2024 14:57	04/11/2024 02:35	PORTO VELHO	1100205
2024-349638	03/11/2024 14:57	09/11/2024 08:50	CUJUBIM	1100940
2024-343000	03/11/2024 14:59	03/11/2024 21:33	PORTO VELHO	1100205
2024-343049	03/11/2024 15:06	03/11/2024 18:24	ITAPUA DO OESTE	1101104

ENERGISA RONDÔNIA - DISTRIBUIDORA DE ENERGIA S.A.

Av. dos Imigrantes, nº 4.137 - bairro Industrial

Porto Velho (RO) CEP: 76821-063

05.914.650/0001-66 2556637

(69) 3216 4000 | Fax. (69) 3222-8720 | www.energisa.com.br

2024-343451	03/11/2024 15:09	03/11/2024 21:46	ANARI	1101757
2024-343027	03/11/2024 15:10	03/11/2024 20:35	CEREJEIRAS	1100056
2024-343126	03/11/2024 15:17	04/11/2024 11:25	ANARI	1101757
2024-343090	03/11/2024 15:21	04/11/2024 23:17	ALTO PARAISO	1100403
2024-343238	03/11/2024 15:22	05/11/2024 00:15	PIMENTA BUENO	1100189
2024-343058	03/11/2024 15:26	03/11/2024 23:03	ALTO ALEGRE	1100379
2024-343080	03/11/2024 15:34	03/11/2024 19:04	PORTO VELHO	1100205
2024-343080	03/11/2024 15:34	03/11/2024 19:04	PORTO VELHO	1100205
2024-343379	03/11/2024 15:35	04/11/2024 09:48	CABIXI	1100031
2024-343103	03/11/2024 15:36	03/11/2024 23:10	PORTO VELHO	1100205
2024-343232	03/11/2024 15:41	04/11/2024 06:46	PORTO VELHO	1100205
2024-343074	03/11/2024 15:42	03/11/2024 21:04	PORTO VELHO	1100205
2024-343075	03/11/2024 15:56	03/11/2024 17:57	SERINGUEIRAS	1101500
2024-343033	03/11/2024 16:06	03/11/2024 18:16	PORTO VELHO	1100205
2024-343106	03/11/2024 16:06	03/11/2024 22:28	PORTO VELHO	1100205
2024-343120	03/11/2024 16:11	03/11/2024 22:24	PORTO VELHO	1100205
2024-343118	03/11/2024 16:12	04/11/2024 01:47	PORTO VELHO	1100205
2024-343760	03/11/2024 16:16	04/11/2024 11:36	ANARI	1101757
2024-343148	03/11/2024 16:33	03/11/2024 22:37	NOVA MAMORE	1100338
2024-343155	03/11/2024 16:36	04/11/2024 07:49	MACHADINHO	1100130
2024-343157	03/11/2024 16:40	03/11/2024 19:04	MACHADINHO	1100130
2024-343685	03/11/2024 16:49	04/11/2024 17:51	CUJUBIM	1100940
2024-343169	03/11/2024 16:54	04/11/2024 13:58	PORTO VELHO	1100205
2024-343038	03/11/2024 16:58	04/11/2024 16:16	CACOAL	1100049
2024-343180	03/11/2024 17:09	04/11/2024 00:58	PORTO VELHO	1100205
2024-343202	03/11/2024 17:24	04/11/2024 12:03	THEOBROMA	1101609
2024-343041	03/11/2024 17:29	04/11/2024 19:54	PORTO VELHO	1100205
2024-343209	03/11/2024 17:30	04/11/2024 01:19	ITAPUA DO OESTE	1101104
2024-343211	03/11/2024 17:33	03/11/2024 20:56	CACOAL	1100049
2024-343213	03/11/2024 17:35	04/11/2024 11:27	CUJUBIM	1100940
2024-343266	03/11/2024 18:06	03/11/2024 20:10	PRESIDENTE MEDICI	1100254
2024-343269	03/11/2024 18:09	04/11/2024 00:15	MACHADINHO	1100130
2024-343273	03/11/2024 18:12	04/11/2024 16:47	PORTO VELHO	1100205
2024-343761	03/11/2024 18:16	04/11/2024 12:01	ANARI	1101757
2024-343278	03/11/2024 18:18	03/11/2024 22:58	COLORADO DOESTE	1100064
2024-343296	03/11/2024 18:37	03/11/2024 19:58	GUAJARA MIRIM	1100106
2024-343045	03/11/2024 18:41	04/11/2024 11:30	PRESIDENTE MEDICI	1100254
2024-343325	03/11/2024 18:56	04/11/2024 00:50	OURO PRETO DOESTE	1100155
2024-343439	03/11/2024 19:39	04/11/2024 07:45	CUJUBIM	1100940
2024-343401	03/11/2024 19:42	03/11/2024 23:43	PRESIDENTE MEDICI	1100254
2024-343330	03/11/2024 20:04	03/11/2024 22:40	VILHENA	1100304

ENERGISA RONDÔNIA - DISTRIBUIDORA DE ENERGIA S.A.

Av. dos Imigrantes, nº 4.137 - bairro Industrial

Porto Velho (RO) CEP: 76821-063

05.914.650/0001-66 2556637

(69) 3216 4000 | Fax. (69) 3222-8720 | www.energisa.com.br

2024-343442	03/11/2024 20:40	03/11/2024 23:52	ALTO ALEGRE	1100379
2024-343455	03/11/2024 21:01	03/11/2024 23:52	CACOAL	1100049
2024-343471	03/11/2024 21:23	05/11/2024 09:24	VILHENA	1100304
2024-343759	03/11/2024 22:19	04/11/2024 12:22	ANARI	1101757
2024-343521	03/11/2024 23:26	04/11/2024 03:40	PORTO VELHO	1100205
2024-343534	04/11/2024 00:57	04/11/2024 02:02	JARU	1100114
2024-343543	04/11/2024 03:14	04/11/2024 08:40	CORUMBIARA	1100072
2024-343383	04/11/2024 05:00	04/11/2024 09:00	PORTO VELHO	1100205
2024-343383	04/11/2024 05:00	04/11/2024 09:00	PORTO VELHO	1100205
2024-343550	04/11/2024 06:14	04/11/2024 14:05	CHUPINGUAIA	1100924
2024-343550	04/11/2024 06:14	04/11/2024 14:05	CHUPINGUAIA	1100924
2024-343551	04/11/2024 06:15	04/11/2024 13:50	PIMENTEIRAS	1101468
2024-343558	04/11/2024 06:28	04/11/2024 10:49	SAO FRANCISCO	1101492
2024-344421	04/11/2024 06:30	04/11/2024 16:35	ALTO PARAISO	1100403
2024-343689	04/11/2024 07:02	04/11/2024 15:10	CACOAL	1100049
2024-343580	04/11/2024 07:04	04/11/2024 13:55	MACHADINHO	1100130
2024-343595	04/11/2024 07:35	04/11/2024 17:39	ANARI	1101757
2024-343596	04/11/2024 07:36	04/11/2024 16:57	BURITIS	1100452
2024-343630	04/11/2024 07:39	04/11/2024 23:55	PIMENTA BUENO	1100189
2024-343630	04/11/2024 07:39	04/11/2024 23:55	PIMENTA BUENO	1100189
2024-343605	04/11/2024 07:44	04/11/2024 15:26	CACOAL	1100049
2024-343615	04/11/2024 07:52	04/11/2024 10:03	ROLIM DE MOURA	1100288
2024-343619	04/11/2024 07:53	04/11/2024 17:14	CHUPINGUAIA	1100924
2024-343648	04/11/2024 08:04	04/11/2024 17:36	THEOBROMA	1101609
2024-343651	04/11/2024 08:05	04/11/2024 22:30	CANDEIAS DO JAMARI	1100809
2024-343652	04/11/2024 08:08	04/11/2024 17:49	CABIXI	1100031
2024-343664	04/11/2024 08:16	06/11/2024 13:20	ARIQUEMES	1100023
2024-343668	04/11/2024 08:22	06/11/2024 17:41	PIMENTA BUENO	1100189
2024-343674	04/11/2024 08:28	05/11/2024 14:30	VILHENA	1100304
2024-343683	04/11/2024 08:36	05/11/2024 08:41	ANARI	1101757
2024-343717	04/11/2024 08:45	05/11/2024 11:43	PIMENTEIRAS	1101468
2024-343717	04/11/2024 08:45	05/11/2024 11:43	PIMENTEIRAS	1101468
2024-343723	04/11/2024 08:49	04/11/2024 12:08	MINISTRO ANDREAZZA	1101203
2024-343644	04/11/2024 08:52	04/11/2024 09:59	PORTO VELHO	1100205
2024-343739	04/11/2024 09:02	04/11/2024 16:28	VILHENA	1100304
2024-343768	04/11/2024 09:08	05/11/2024 20:54	JI PARANA	1100122
2024-343706	04/11/2024 09:33	05/11/2024 07:12	PIMENTA BUENO	1100189
2024-343806	04/11/2024 09:46	04/11/2024 16:43	CHUPINGUAIA	1100924
2024-343833	04/11/2024 09:48	06/11/2024 20:27	MACHADINHO	1100130
2024-343836	04/11/2024 09:51	04/11/2024 16:40	PRIMAVERA	1101476
2024-343838	04/11/2024 09:53	04/11/2024 21:08	PIMENTA BUENO	1100189

ENERGISA RONDÔNIA - DISTRIBUIDORA DE ENERGIA S.A.

Av. dos Imigrantes, nº 4.137 - bairro Industrial

Porto Velho (RO) CEP: 76821-063

05.914.650/0001-66 2556637

(69) 3216 4000 | Fax. (69) 3222-8720 | www.energisa.com.br

2024-343845	04/11/2024 10:03	04/11/2024 17:11	NOVA MAMORE	1100338
2024-343859	04/11/2024 10:14	05/11/2024 14:10	ALTO ALEGRE	1100379
2024-343869	04/11/2024 10:22	04/11/2024 20:50	OURO PRETO DOESTE	1100155
2024-343869	04/11/2024 10:22	04/11/2024 20:50	OURO PRETO DOESTE	1100155
2024-343869	04/11/2024 10:22	04/11/2024 20:50	OURO PRETO DOESTE	1100155
2024-343885	04/11/2024 10:35	05/11/2024 16:35	CACOAL	1100049
2024-343914	04/11/2024 10:46	05/11/2024 14:44	NOVO HORIZONTE	1100502
2024-341697	04/11/2024 10:51	04/11/2024 23:16	SAO FELIPE	1101484
2024-343931	04/11/2024 11:04	05/11/2024 06:41	ESPIGAO DOESTE	1100098
2024-343957	04/11/2024 11:07	04/11/2024 16:38	CUJUBIM	1100940
2024-343966	04/11/2024 11:20	05/11/2024 11:14	CORUMBIARA	1100072
2024-343973	04/11/2024 11:28	04/11/2024 14:25	MACHADINHO	1100130
2024-343974	04/11/2024 11:29	04/11/2024 23:29	COLORADO DOESTE	1100064
2024-344485	04/11/2024 11:30	05/11/2024 09:53	CHUPINGUAIA	1100924
2024-343985	04/11/2024 11:37	04/11/2024 16:20	VILHENA	1100304
2024-344002	04/11/2024 11:52	04/11/2024 15:14	JARU	1100114
2024-344005	04/11/2024 11:54	04/11/2024 18:00	COLORADO DOESTE	1100064
2024-344035	04/11/2024 11:59	04/11/2024 15:13	GUAJARA MIRIM	1100106
2024-344008	04/11/2024 12:00	04/11/2024 15:40	JARU	1100114
2024-344040	04/11/2024 12:04	05/11/2024 19:20	JI PARANA	1100122
2024-344081	04/11/2024 12:50	04/11/2024 14:53	CANDEIAS DO JAMARI	1100809
2024-344081	04/11/2024 12:50	04/11/2024 14:53	CANDEIAS DO JAMARI	1100809
2024-344081	04/11/2024 12:50	04/11/2024 14:53	CANDEIAS DO JAMARI	1100809
2024-344081	04/11/2024 12:50	04/11/2024 14:53	CANDEIAS DO JAMARI	1100809
2024-344081	04/11/2024 12:50	04/11/2024 14:53	CANDEIAS DO JAMARI	1100809
2024-344081	04/11/2024 12:50	04/11/2024 14:53	CANDEIAS DO JAMARI	1100809
2024-344081	04/11/2024 12:50	04/11/2024 14:53	CANDEIAS DO JAMARI	1100809
2024-344081	04/11/2024 12:50	04/11/2024 14:53	CANDEIAS DO JAMARI	1100809
2024-344081	04/11/2024 12:50	04/11/2024 14:53	CANDEIAS DO JAMARI	1100809
2024-344081	04/11/2024 12:50	04/11/2024 14:53	CANDEIAS DO JAMARI	1100809
2024-344081	04/11/2024 12:50	04/11/2024 14:53	CANDEIAS DO JAMARI	1100809
2024-344081	04/11/2024 12:50	04/11/2024 14:53	CANDEIAS DO JAMARI	1100809
2024-344081	04/11/2024 12:50	04/11/2024 14:53	CANDEIAS DO JAMARI	1100809
2024-344103	04/11/2024 13:07	05/11/2024 00:37	CACOAL	1100049
2024-344115	04/11/2024 13:19	05/11/2024 06:19	ESPIGAO DOESTE	1100098
2024-344112	04/11/2024 13:21	04/11/2024 15:20	PORTO VELHO	1100205
2024-344159	04/11/2024 13:49	04/11/2024 19:01	NOVA MAMORE	1100338
2024-344018	04/11/2024 13:52	05/11/2024 00:42	PORTO VELHO	1100205
2024-344163	04/11/2024 13:57	05/11/2024 16:01	PORTO VELHO	1100205
2024-344167	04/11/2024 14:03	05/11/2024 13:12	ESPIGAO DOESTE	1100098
2024-344168	04/11/2024 14:05	04/11/2024 20:55	CASTANHEIRAS	1100908
2024-344191	04/11/2024 14:24	05/11/2024 07:02	JI PARANA	1100122
2024-344201	04/11/2024 14:31	04/11/2024 17:34	BURITIS	1100452

ENERGISA RONDÔNIA - DISTRIBUIDORA DE ENERGIA S.A.

Av. dos Imigrantes, nº 4.137 - bairro Industrial

Porto Velho (RO) CEP: 76821-063

05.914.650/0001-66 2556637

(69) 3216 4000 | Fax. (69) 3222-8720 | www.energisa.com.br

2024-344195	04/11/2024 14:32	04/11/2024 20:51	JI PARANA	1100122
2024-344214	04/11/2024 14:50	06/11/2024 11:09	CACOAL	1100049
2024-344284	04/11/2024 15:26	05/11/2024 12:53	ROLIM DE MOURA	1100288
2024-344287	04/11/2024 15:27	05/11/2024 09:22	MACHADINHO	1100130
2024-344297	04/11/2024 15:40	04/11/2024 21:32	NOVA BRASILANDIA	1100148
2024-344327	04/11/2024 15:50	05/11/2024 18:15	PRESIDENTE MEDICI	1100254
2024-344331	04/11/2024 15:53	05/11/2024 07:40	ROLIM DE MOURA	1100288
2024-344351	04/11/2024 16:12	04/11/2024 18:01	PORTO VELHO	1100205
2024-344352	04/11/2024 16:12	05/11/2024 11:37	CABIXI	1100031
2024-344355	04/11/2024 16:18	05/11/2024 08:35	PIMENTA BUENO	1100189
2024-344361	04/11/2024 16:23	04/11/2024 19:40	VILHENA	1100304
2024-343892	04/11/2024 16:41	05/11/2024 13:20	ITAPUA DO OESTE	1101104
2024-344433	04/11/2024 17:06	05/11/2024 01:48	CUJUBIM	1100940
2024-344469	04/11/2024 17:43	04/11/2024 20:41	SAO MIGUEL	1100320
2024-344487	04/11/2024 18:01	06/11/2024 10:20	ALTO PARAISO	1100403
2024-347047	04/11/2024 18:23	06/11/2024 16:00	VILHENA	1100304
2024-344514	04/11/2024 18:26	05/11/2024 11:08	ROLIM DE MOURA	1100288
2024-344515	04/11/2024 18:26	05/11/2024 07:13	CACOAL	1100049
2024-344518	04/11/2024 18:28	04/11/2024 23:37	SAO MIGUEL	1100320
2024-344524	04/11/2024 18:32	04/11/2024 21:22	PORTO VELHO	1100205
2024-344524	04/11/2024 18:32	04/11/2024 21:22	PORTO VELHO	1100205
2024-344524	04/11/2024 18:32	04/11/2024 21:22	PORTO VELHO	1100205
2024-344425	04/11/2024 18:34	05/11/2024 15:03	CACOAL	1100049
2024-344794	04/11/2024 18:37	05/11/2024 00:01	SERINGUEIRAS	1101500
2024-344559	04/11/2024 18:37	04/11/2024 21:35	VILHENA	1100304
2024-344559	04/11/2024 18:37	04/11/2024 21:35	VILHENA	1100304
2024-344575	04/11/2024 18:44	05/11/2024 16:35	COSTA MARQUES	1100080
2024-345277	04/11/2024 18:46	07/11/2024 19:50	ARIQUEMES	1100023
2024-344578	04/11/2024 18:47	04/11/2024 21:58	MONTE NEGRO	1101401
2024-344578	04/11/2024 18:47	04/11/2024 21:58	MONTE NEGRO	1101401
2024-344578	04/11/2024 18:47	04/11/2024 21:58	MONTE NEGRO	1101401
2024-344718	04/11/2024 18:56	05/11/2024 13:14	THEOBROMA	1101609
2024-344593	04/11/2024 19:03	06/11/2024 14:08	CACAULANDIA	1100601
2024-344606	04/11/2024 19:11	05/11/2024 00:58	PRESIDENTE MEDICI	1100254
2024-344602	04/11/2024 19:12	05/11/2024 18:26	ESPIGAO DOESTE	1100098
2024-344529	04/11/2024 19:13	04/11/2024 20:36	PORTO VELHO	1100205
2024-344614	04/11/2024 19:16	05/11/2024 17:39	COSTA MARQUES	1100080
2024-345594	04/11/2024 19:17	06/11/2024 09:40	CACOAL	1100049
2024-344618	04/11/2024 19:19	05/11/2024 13:37	ALVORADA DOESTE	1100346
2024-344623	04/11/2024 19:23	06/11/2024 12:29	CACAULANDIA	1100601
2024-344628	04/11/2024 19:26	05/11/2024 00:26	SAO MIGUEL	1100320

ENERGISA RONDÔNIA - DISTRIBUIDORA DE ENERGIA S.A.

Av. dos Imigrantes, nº 4.137 - bairro Industrial

Porto Velho (RO) CEP: 76821-063

05.914.650/0001-66 2556637

(69) 3216 4000 | Fax. (69) 3222-8720 | www.energisa.com.br

2024-344631	04/11/2024 19:27	05/11/2024 09:35	ALVORADA DOESTE	1100346
2024-345656	04/11/2024 19:44	06/11/2024 12:40	MONTE NEGRO	1101401
2024-346639	04/11/2024 19:44	07/11/2024 14:24	PORTO VELHO	1100205
2024-344753	04/11/2024 19:46	05/11/2024 00:46	VILHENA	1100304
2024-344656	04/11/2024 20:01	05/11/2024 09:06	BURITIS	1100452
2024-344659	04/11/2024 20:04	05/11/2024 15:55	THEOBROMA	1101609
2024-344666	04/11/2024 20:15	05/11/2024 17:32	ALVORADA DOESTE	1100346
2024-344701	04/11/2024 21:00	05/11/2024 11:33	SAO MIGUEL	1100320
2024-344702	04/11/2024 21:01	05/11/2024 15:45	ALTO PARAISO	1100403
2024-344704	04/11/2024 21:02	05/11/2024 17:24	URUPA	1101708
2024-344705	04/11/2024 21:03	05/11/2024 02:04	PRESIDENTE MEDICI	1100254
2024-393989	04/11/2024 21:08	05/11/2024 17:54	SAO MIGUEL	1100320
2024-346698	04/11/2024 21:09	06/11/2024 18:31	VALE DO PARAISO	1101807
2024-344731	04/11/2024 21:12	05/11/2024 11:32	ALVORADA DOESTE	1100346
2024-344733	04/11/2024 21:13	05/11/2024 11:04	NOVA UNIAO	1101435
2024-344605	04/11/2024 21:48	06/11/2024 16:30	VILHENA	1100304
2024-344763	04/11/2024 22:08	04/11/2024 23:20	CANDEIAS DO JAMARI	1100809
2024-344763	04/11/2024 22:08	04/11/2024 23:20	CANDEIAS DO JAMARI	1100809
2024-344763	04/11/2024 22:08	04/11/2024 23:20	CANDEIAS DO JAMARI	1100809
2024-344763	04/11/2024 22:08	04/11/2024 23:20	CANDEIAS DO JAMARI	1100809
2024-344763	04/11/2024 22:08	04/11/2024 23:20	CANDEIAS DO JAMARI	1100809
2024-344763	04/11/2024 22:08	04/11/2024 23:20	CANDEIAS DO JAMARI	1100809
2024-344763	04/11/2024 22:08	04/11/2024 23:20	CANDEIAS DO JAMARI	1100809
2024-344763	04/11/2024 22:08	04/11/2024 23:20	CANDEIAS DO JAMARI	1100809
2024-344763	04/11/2024 22:08	04/11/2024 23:20	CANDEIAS DO JAMARI	1100809
2024-344763	04/11/2024 22:08	04/11/2024 23:20	CANDEIAS DO JAMARI	1100809
2024-344763	04/11/2024 22:08	04/11/2024 23:20	CANDEIAS DO JAMARI	1100809
2024-344763	04/11/2024 22:08	04/11/2024 23:20	CANDEIAS DO JAMARI	1100809
2024-344763	04/11/2024 22:08	04/11/2024 23:20	CANDEIAS DO JAMARI	1100809
2024-344773	04/11/2024 22:20	05/11/2024 02:32	ARIQUEMES	1100023
2024-344784	04/11/2024 22:42	05/11/2024 01:19	CANDEIAS DO JAMARI	1100809
2024-344792	04/11/2024 22:54	05/11/2024 10:06	ROLIM DE MOURA	1100288
2024-344809	04/11/2024 23:44	05/11/2024 07:10	CEREJEIRAS	1100056
2024-344827	05/11/2024 02:38	05/11/2024 12:40	MINISTRO ANDREAZZA	1101203
2024-344985	05/11/2024 05:40	05/11/2024 15:33	CUJUBIM	1100940
2024-344911	05/11/2024 06:36	05/11/2024 13:00	ALVORADA DOESTE	1100346
2024-344882	05/11/2024 06:37	05/11/2024 18:42	MACHADINHO	1100130
2024-344886	05/11/2024 06:45	05/11/2024 09:43	JI PARANA	1100122
2024-344893	05/11/2024 06:56	05/11/2024 09:43	CANDEIAS DO JAMARI	1100809
2024-344904	05/11/2024 07:09	05/11/2024 21:42	CEREJEIRAS	1100056
2024-344914	05/11/2024 07:24	05/11/2024 15:30	URUPA	1101708
2024-344916	05/11/2024 07:25	05/11/2024 12:28	PORTO VELHO	1100205
2024-344926	05/11/2024 07:42	05/11/2024 18:48	CEREJEIRAS	1100056

ENERGISA RONDÔNIA - DISTRIBUIDORA DE ENERGIA S.A.

Av. dos Imigrantes, nº 4.137 - bairro Industrial

Porto Velho (RO) CEP: 76821-063

05.914.650/0001-66 2556637

(69) 3216 4000 | Fax. (69) 3222-8720 | www.energisa.com.br

2024-344950	05/11/2024 07:46	05/11/2024 11:49	OURO PRETO DOESTE	1100155
2024-344950	05/11/2024 07:46	05/11/2024 11:49	OURO PRETO DOESTE	1100155
2024-344950	05/11/2024 07:46	05/11/2024 11:49	OURO PRETO DOESTE	1100155
2024-344958	05/11/2024 07:51	05/11/2024 12:23	CEREJEIRAS	1100056
2024-344980	05/11/2024 08:04	05/11/2024 09:21	SANTA LUZIA	1100296
2024-344980	05/11/2024 08:04	05/11/2024 09:21	SANTA LUZIA	1100296
2024-344998	05/11/2024 08:12	05/11/2024 10:58	COSTA MARQUES	1100080
2024-344937	05/11/2024 08:17	05/11/2024 10:05	PRESIDENTE MEDICI	1100254
2024-345005	05/11/2024 08:19	05/11/2024 13:39	THEOBROMA	1101609
2024-345008	05/11/2024 08:24	05/11/2024 17:02	ALVORADA DOESTE	1100346
2024-345034	05/11/2024 08:40	05/11/2024 22:36	CUJUBIM	1100940
2024-345655	05/11/2024 08:49	07/11/2024 16:12	ESPIGAO DOESTE	1100098
2024-345069	05/11/2024 08:54	05/11/2024 13:49	NOVA BRASILANDIA	1100148
2024-345078	05/11/2024 09:00	05/11/2024 22:00	CUJUBIM	1100940
2024-345089	05/11/2024 09:05	06/11/2024 10:03	JARU	1100114
2024-346092	05/11/2024 09:37	05/11/2024 21:48	VILHENA	1100304
2024-345112	05/11/2024 09:39	05/11/2024 16:31	PORTO VELHO	1100205
2024-345147	05/11/2024 09:42	06/11/2024 17:40	COLORADO DOESTE	1100064
2024-345151	05/11/2024 09:44	05/11/2024 13:54	OURO PRETO DOESTE	1100155
2024-346630	05/11/2024 09:44	06/11/2024 08:47	COLORADO DOESTE	1100064
2024-346220	05/11/2024 09:46	07/11/2024 17:23	ANARI	1101757
2024-345222	05/11/2024 10:09	06/11/2024 00:45	COLORADO DOESTE	1100064
2024-345229	05/11/2024 10:10	05/11/2024 20:41	CEREJEIRAS	1100056
2024-346641	05/11/2024 10:10	06/11/2024 01:33	ARIQUEMES	1100023
2024-346134	05/11/2024 10:11	06/11/2024 07:00	COLORADO DOESTE	1100064
2024-345289	05/11/2024 10:22	05/11/2024 16:00	PRESIDENTE MEDICI	1100254
2024-345296	05/11/2024 10:27	05/11/2024 20:45	PRIMAVERA	1101476
2024-345296	05/11/2024 10:27	05/11/2024 20:45	PRIMAVERA	1101476
2024-345296	05/11/2024 10:27	05/11/2024 20:45	PRIMAVERA	1101476
2024-345296	05/11/2024 10:27	05/11/2024 20:45	PRIMAVERA	1101476
2024-346095	05/11/2024 10:45	06/11/2024 02:42	CEREJEIRAS	1100056
2024-345340	05/11/2024 10:59	05/11/2024 21:29	ROLIM DE MOURA	1100288
2024-345347	05/11/2024 11:03	05/11/2024 14:08	PRIMAVERA	1101476
2024-345354	05/11/2024 11:07	05/11/2024 14:10	PRESIDENTE MEDICI	1100254
2024-345357	05/11/2024 11:10	05/11/2024 16:45	JÍ PARANA	1100122
2024-345361	05/11/2024 11:13	05/11/2024 14:49	CORUMBIARA	1100072
2024-345387	05/11/2024 11:18	05/11/2024 21:36	CUJUBIM	1100940
2024-345590	05/11/2024 11:20	05/11/2024 21:24	CACOAL	1100049
2024-346239	05/11/2024 11:21	06/11/2024 16:37	CEREJEIRAS	1100056
2024-345286	05/11/2024 11:35	05/11/2024 12:32	PORTO VELHO	1100205
2024-345286	05/11/2024 11:35	05/11/2024 12:32	PORTO VELHO	1100205

ENERGISA RONDÔNIA - DISTRIBUIDORA DE ENERGIA S.A.

Av. dos Imigrantes, nº 4.137 - bairro Industrial

Porto Velho (RO) CEP: 76821-063

05.914.650/0001-66 2556637

(69) 3216 4000 | Fax. (69) 3222-8720 | www.energisa.com.br

2024-346008	05/11/2024 11:38	06/11/2024 19:50	PRESIDENTE MEDICI	1100254
2024-345652	05/11/2024 11:54	05/11/2024 15:28	PRIMAVERA	1101476
2024-346093	05/11/2024 12:02	06/11/2024 21:15	VILHENA	1100304
2024-346245	05/11/2024 12:02	05/11/2024 22:01	ITAPUA DO OESTE	1101104
2024-345441	05/11/2024 12:03	05/11/2024 14:45	PRESIDENTE MEDICI	1100254
2024-345443	05/11/2024 12:08	06/11/2024 13:05	ALVORADA DOESTE	1100346
2024-345444	05/11/2024 12:08	06/11/2024 15:06	COLORADO DOESTE	1100064
2024-345445	05/11/2024 12:09	05/11/2024 21:10	PRESIDENTE MEDICI	1100254
2024-345451	05/11/2024 12:13	05/11/2024 22:32	PORTO VELHO	1100205
2024-345463	05/11/2024 12:33	06/11/2024 15:24	CACAULANDIA	1100601
2024-345463	05/11/2024 12:33	06/11/2024 15:24	CACAULANDIA	1100601
2024-345463	05/11/2024 12:33	06/11/2024 15:24	CACAULANDIA	1100601
2024-345463	05/11/2024 12:33	06/11/2024 15:24	CACAULANDIA	1100601
2024-345463	05/11/2024 12:33	06/11/2024 15:24	CACAULANDIA	1100601
2024-345492	05/11/2024 12:39	06/11/2024 16:00	PRESIDENTE MEDICI	1100254
2024-345512	05/11/2024 12:51	05/11/2024 15:55	PORTO VELHO	1100205
2024-345478	05/11/2024 12:51	05/11/2024 23:11	PORTO VELHO	1100205
2024-345478	05/11/2024 12:51	05/11/2024 23:11	PORTO VELHO	1100205
2024-345478	05/11/2024 12:51	05/11/2024 23:11	PORTO VELHO	1100205
2024-345478	05/11/2024 12:51	05/11/2024 23:11	PORTO VELHO	1100205
2024-345478	05/11/2024 12:51	05/11/2024 23:11	PORTO VELHO	1100205
2024-345478	05/11/2024 12:51	05/11/2024 23:11	PORTO VELHO	1100205
2024-345479	05/11/2024 12:54	05/11/2024 14:33	MONTE NEGRO	1101401
2024-345926	05/11/2024 12:58	06/11/2024 00:18	NOVA BRASILANDIA	1100148
2024-345648	05/11/2024 12:59	05/11/2024 18:29	PRIMAVERA	1101476
2024-345648	05/11/2024 12:59	05/11/2024 18:29	PRIMAVERA	1101476
2024-345481	05/11/2024 13:01	06/11/2024 01:59	ESPIGAO DOESTE	1100098
2024-345481	05/11/2024 13:01	06/11/2024 01:59	ESPIGAO DOESTE	1100098
2024-345538	05/11/2024 13:07	05/11/2024 20:47	CACOAL	1100049
2024-345651	05/11/2024 13:07	05/11/2024 14:40	PRIMAVERA	1101476
2024-345545	05/11/2024 13:11	05/11/2024 14:35	NOVA BRASILANDIA	1100148
2024-345559	05/11/2024 13:22	05/11/2024 16:08	PORTO VELHO	1100205
2024-345559	05/11/2024 13:22	05/11/2024 16:08	PORTO VELHO	1100205
2024-346094	05/11/2024 13:23	05/11/2024 22:54	CEREJEIRAS	1100056
2024-346094	05/11/2024 13:23	05/11/2024 22:54	CEREJEIRAS	1100056
2024-345571	05/11/2024 13:29	06/11/2024 18:20	PORTO VELHO	1100205
2024-346232	05/11/2024 13:37	06/11/2024 15:40	VILHENA	1100304
2024-348150	05/11/2024 14:00	07/11/2024 02:01	COLORADO DOESTE	1100064
2024-345649	05/11/2024 14:01	05/11/2024 16:07	PRIMAVERA	1101476
2024-345671	05/11/2024 14:10	06/11/2024 15:16	JI PARANA	1100122
2024-345673	05/11/2024 14:11	05/11/2024 23:28	PORTO VELHO	1100205

ENERGISA RONDÔNIA - DISTRIBUIDORA DE ENERGIA S.A.

Av. dos Imigrantes, nº 4.137 - bairro Industrial

Porto Velho (RO) CEP: 76821-063

05.914.650/0001-66 2556637

(69) 3216 4000 | Fax. (69) 3222-8720 | www.energisa.com.br

2024-346200	05/11/2024 14:29	06/11/2024 02:19	PORTO VELHO	1100205
2024-345741	05/11/2024 14:39	05/11/2024 19:46	VILHENA	1100304
2024-345767	05/11/2024 14:40	06/11/2024 11:05	PORTO VELHO	1100205
2024-345759	05/11/2024 14:48	06/11/2024 11:43	NOVA UNIAO	1101435
2024-345768	05/11/2024 14:54	05/11/2024 17:22	ITAPUA DO OESTE	1101104
2024-345768	05/11/2024 14:54	05/11/2024 17:22	ITAPUA DO OESTE	1101104
2024-345768	05/11/2024 14:54	05/11/2024 17:22	ITAPUA DO OESTE	1101104
2024-345768	05/11/2024 14:54	05/11/2024 17:22	ITAPUA DO OESTE	1101104
2024-345768	05/11/2024 14:54	05/11/2024 17:22	ITAPUA DO OESTE	1101104
2024-345768	05/11/2024 14:54	05/11/2024 17:22	ITAPUA DO OESTE	1101104
2024-345768	05/11/2024 14:54	05/11/2024 17:22	ITAPUA DO OESTE	1101104
2024-345768	05/11/2024 14:54	05/11/2024 17:22	ITAPUA DO OESTE	1101104
2024-345768	05/11/2024 14:54	05/11/2024 17:22	ITAPUA DO OESTE	1101104
2024-345768	05/11/2024 14:54	05/11/2024 17:22	ITAPUA DO OESTE	1101104
2024-345768	05/11/2024 14:54	05/11/2024 17:22	ITAPUA DO OESTE	1101104
2024-345768	05/11/2024 14:54	05/11/2024 17:22	ITAPUA DO OESTE	1101104
2024-345768	05/11/2024 14:54	05/11/2024 17:22	ITAPUA DO OESTE	1101104
2024-345768	05/11/2024 14:54	05/11/2024 17:22	ITAPUA DO OESTE	1101104
2024-345768	05/11/2024 14:54	05/11/2024 17:22	ITAPUA DO OESTE	1101104
2024-345768	05/11/2024 14:54	05/11/2024 17:22	ITAPUA DO OESTE	1101104
2024-345768	05/11/2024 14:54	05/11/2024 17:22	ITAPUA DO OESTE	1101104
2024-346281	05/11/2024 14:59	05/11/2024 23:24	PORTO VELHO	1100205
2024-346281	05/11/2024 14:59	05/11/2024 23:24	PORTO VELHO	1100205
2024-345813	05/11/2024 15:02	05/11/2024 20:33	CACOAL	1100049
2024-346848	05/11/2024 15:14	06/11/2024 16:59	ALTA FLORESTA	1100015
2024-346848	05/11/2024 15:14	06/11/2024 16:59	ALTA FLORESTA	1100015
2024-346848	05/11/2024 15:14	06/11/2024 16:59	ALTA FLORESTA	1100015
2024-345833	05/11/2024 15:20	06/11/2024 11:25	CANDEIAS DO JAMARI	1100809
2024-345856	05/11/2024 15:24	05/11/2024 19:23	CACOAL	1100049
2024-346676	05/11/2024 15:26	06/11/2024 22:56	PORTO VELHO	1100205
2024-346676	05/11/2024 15:26	06/11/2024 22:56	PORTO VELHO	1100205
2024-345850	05/11/2024 15:28	06/11/2024 09:40	PORTO VELHO	1100205
2024-345778	05/11/2024 15:28	05/11/2024 19:43	PORTO VELHO	1100205
2024-345846	05/11/2024 15:28	06/11/2024 11:10	PORTO VELHO	1100205
2024-346014	05/11/2024 15:30	06/11/2024 14:04	ALVORADA DOESTE	1100346
2024-345872	05/11/2024 15:30	06/11/2024 12:24	CASTANHEIRAS	1100908
2024-345942	05/11/2024 15:57	05/11/2024 17:24	MIRANTE DA SERRA	1101302
2024-345785	05/11/2024 16:05	05/11/2024 18:00	PORTO VELHO	1100205
2024-345950	05/11/2024 16:06	05/11/2024 17:40	JI PARANA	1100122
2024-345950	05/11/2024 16:06	05/11/2024 17:40	JI PARANA	1100122
2024-345950	05/11/2024 16:06	05/11/2024 17:40	JI PARANA	1100122
2024-345885	05/11/2024 16:08	05/11/2024 20:47	SANTA LUZIA	1100296

ENERGISA RONDÔNIA - DISTRIBUIDORA DE ENERGIA S.A.

Av. dos Imigrantes, nº 4.137 - bairro Industrial

Porto Velho (RO) CEP: 76821-063

05.914.650/0001-66 2556637

(69) 3216 4000 | Fax. (69) 3222-8720 | www.energisa.com.br

2024-345960	05/11/2024 16:10	05/11/2024 20:04	JI PARANA	1100122
2024-345968	05/11/2024 16:15	08/11/2024 16:04	PIMENTA BUENO	1100189
2024-345970	05/11/2024 16:15	06/11/2024 10:55	ALTA FLORESTA	1100015
2024-345971	05/11/2024 16:15	05/11/2024 20:18	PRESIDENTE MEDICI	1100254
2024-345978	05/11/2024 16:19	06/11/2024 10:13	CUJUBIM	1100940
2024-345993	05/11/2024 16:20	05/11/2024 20:45	VILHENA	1100304
2024-345991	05/11/2024 16:23	05/11/2024 19:05	OURO PRETO DOESTE	1100155
2024-346184	05/11/2024 16:26	05/11/2024 19:21	PORTO VELHO	1100205
2024-346001	05/11/2024 16:30	05/11/2024 20:58	ITAPUA DO OESTE	1101104
2024-346032	05/11/2024 16:36	06/11/2024 10:47	PRESIDENTE MEDICI	1100254
2024-345921	05/11/2024 16:37	06/11/2024 08:47	ALVORADA DOESTE	1100346
2024-346034	05/11/2024 16:37	05/11/2024 18:16	OURO PRETO DOESTE	1100155
2024-346042	05/11/2024 16:43	06/11/2024 15:29	CEREJEIRAS	1100056
2024-346262	05/11/2024 16:49	06/11/2024 09:21	CUJUBIM	1100940
2024-346050	05/11/2024 16:51	06/11/2024 00:39	ALTO ALEGRE	1100379
2024-346055	05/11/2024 16:55	05/11/2024 19:08	JI PARANA	1100122
2024-346063	05/11/2024 17:00	06/11/2024 12:36	CAMPO NOVO	1100700
2024-346067	05/11/2024 17:02	06/11/2024 01:45	ALTA FLORESTA	1100015
2024-346068	05/11/2024 17:02	06/11/2024 13:45	CAMPO NOVO	1100700
2024-346087	05/11/2024 17:03	05/11/2024 19:13	NOVA BRASILANDIA	1100148
2024-346828	05/11/2024 17:03	06/11/2024 16:23	PIMENTA BUENO	1100189
2024-346073	05/11/2024 17:05	05/11/2024 21:41	PRESIDENTE MEDICI	1100254
2024-346430	05/11/2024 17:09	05/11/2024 19:54	CEREJEIRAS	1100056
2024-346084	05/11/2024 17:10	05/11/2024 21:54	JI PARANA	1100122
2024-346085	05/11/2024 17:10	05/11/2024 19:49	CACOAL	1100049
2024-346016	05/11/2024 17:12	06/11/2024 02:44	COLORADO DOESTE	1100064
2024-346130	05/11/2024 17:24	06/11/2024 01:28	ITAPUA DO OESTE	1101104
2024-346090	05/11/2024 17:26	06/11/2024 12:28	ALTA FLORESTA	1100015
2024-346817	05/11/2024 17:28	06/11/2024 11:37	PORTO VELHO	1100205
2024-346817	05/11/2024 17:28	06/11/2024 11:37	PORTO VELHO	1100205
2024-346156	05/11/2024 17:41	06/11/2024 16:48	PORTO VELHO	1100205
2024-346168	05/11/2024 17:44	05/11/2024 21:30	TEIXEIROPOLIS	1101559
2024-346169	05/11/2024 17:44	06/11/2024 14:33	ALVORADA DOESTE	1100346
2024-346721	05/11/2024 17:44	06/11/2024 10:10	MACHADINHO	1100130
2024-346172	05/11/2024 17:44	06/11/2024 12:12	NOVA MAMORE	1100338
2024-346099	05/11/2024 17:48	06/11/2024 21:14	PORTO VELHO	1100205
2024-346653	05/11/2024 17:50	06/11/2024 15:55	CUJUBIM	1100940
2024-346265	05/11/2024 18:08	06/11/2024 21:03	PRESIDENTE MEDICI	1100254
2024-346271	05/11/2024 18:10	05/11/2024 22:59	URUPA	1101708
2024-346275	05/11/2024 18:12	07/11/2024 05:46	PORTO VELHO	1100205
2024-346276	05/11/2024 18:12	06/11/2024 08:59	BURITIS	1100452

ENERGISA RONDÔNIA - DISTRIBUIDORA DE ENERGIA S.A.

Av. dos Imigrantes, nº 4.137 - bairro Industrial

Porto Velho (RO) CEP: 76821-063

05.914.650/0001-66 2556637

(69) 3216 4000 | Fax. (69) 3222-8720 | www.energisa.com.br

2024-346304	05/11/2024 18:12	06/11/2024 09:54	MACHADINHO	1100130
2024-346304	05/11/2024 18:12	06/11/2024 09:54	MACHADINHO	1100130
2024-346304	05/11/2024 18:12	06/11/2024 09:54	MACHADINHO	1100130
2024-346288	05/11/2024 18:16	06/11/2024 09:39	NOVA MAMORE	1100338
2024-346289	05/11/2024 18:17	06/11/2024 16:40	NOVA UNIAO	1101435
2024-346755	05/11/2024 18:19	06/11/2024 11:56	ESPIGAO DOESTE	1100098
2024-346485	05/11/2024 18:20	05/11/2024 18:23	PORTO VELHO	1100205
2024-346485	05/11/2024 18:20	05/11/2024 18:23	PORTO VELHO	1100205
2024-346485	05/11/2024 18:20	05/11/2024 18:23	PORTO VELHO	1100205
2024-346309	05/11/2024 18:28	05/11/2024 20:44	NOVA BRASILANDIA	1100148
2024-346316	05/11/2024 18:32	06/11/2024 15:25	PIMENTA BUENO	1100189
2024-346316	05/11/2024 18:32	06/11/2024 15:25	PIMENTA BUENO	1100189
2024-346326	05/11/2024 18:39	06/11/2024 08:06	NOVA MAMORE	1100338
2024-346345	05/11/2024 18:46	06/11/2024 12:41	JARU	1100114
2024-346358	05/11/2024 18:49	06/11/2024 08:06	NOVA MAMORE	1100338
2024-346366	05/11/2024 18:56	06/11/2024 10:14	SAO FRANCISCO	1101492
2024-346243	05/11/2024 18:56	06/11/2024 03:35	CABIXI	1100031
2024-346372	05/11/2024 18:57	06/11/2024 00:03	URUPA	1101708
2024-346377	05/11/2024 18:59	06/11/2024 07:11	PORTO VELHO	1100205
2024-346397	05/11/2024 19:09	06/11/2024 09:13	ITAPUA DO OESTE	1101104
2024-346399	05/11/2024 19:10	06/11/2024 01:29	PORTO VELHO	1100205
2024-346455	05/11/2024 19:20	06/11/2024 15:16	CUJUBIM	1100940
2024-346456	05/11/2024 19:21	06/11/2024 10:28	PORTO VELHO	1100205
2024-346468	05/11/2024 19:29	06/11/2024 15:08	ESPIGAO DOESTE	1100098
2024-382139	05/11/2024 19:29	06/11/2024 11:33	CAMPO NOVO	1100700
2024-346216	05/11/2024 19:30	06/11/2024 09:19	PORTO VELHO	1100205
2024-346466	05/11/2024 19:30	05/11/2024 23:43	CACOAL	1100049
2024-346479	05/11/2024 19:35	07/11/2024 10:55	CORUMBIARA	1100072
2024-346496	05/11/2024 19:45	06/11/2024 11:55	JARU	1100114
2024-346510	05/11/2024 19:59	06/11/2024 14:05	CANDEIAS DO JAMARI	1100809
2024-346522	05/11/2024 20:15	06/11/2024 16:12	COLORADO DOESTE	1100064
2024-346626	05/11/2024 22:01	06/11/2024 11:19	PRIMAVERA	1101476
2024-380772	05/11/2024 22:02	06/11/2024 13:15	THEOBROMA	1101609
2024-347467	05/11/2024 22:54	06/11/2024 20:22	CANDEIAS DO JAMARI	1100809
2024-346677	05/11/2024 23:48	06/11/2024 12:01	PORTO VELHO	1100205
2024-346678	05/11/2024 23:53	06/11/2024 00:57	ALTA FLORESTA	1100015
2024-346776	06/11/2024 01:26	06/11/2024 08:56	PORTO VELHO	1100205
2024-346708	06/11/2024 02:44	06/11/2024 09:03	SERINGUEIRAS	1101500
2024-346722	06/11/2024 05:49	06/11/2024 14:09	JI PARANA	1100122
2024-346749	06/11/2024 06:01	06/11/2024 08:33	ROLIM DE MOURA	1100288
2024-346771	06/11/2024 06:20	07/11/2024 09:00	ITAPUA DO OESTE	1101104

ENERGISA RONDÔNIA - DISTRIBUIDORA DE ENERGIA S.A.

Av. dos Imigrantes, nº 4.137 - bairro Industrial

Porto Velho (RO) CEP: 76821-063

05.914.650/0001-66 2556637

(69) 3216 4000 | Fax. (69) 3222-8720 | www.energisa.com.br

2024-346773	06/11/2024 06:26	06/11/2024 21:07	VILHENA	1100304
2024-346778	06/11/2024 06:36	06/11/2024 10:08	CEREJEIRAS	1100056
2024-346792	06/11/2024 06:50	06/11/2024 10:22	SAO FRANCISCO	1101492
2024-347386	06/11/2024 06:54	07/11/2024 16:34	ESPIGAO DOESTE	1100098
2024-346804	06/11/2024 06:56	06/11/2024 11:28	CAMPO NOVO	1100700
2024-346809	06/11/2024 07:00	06/11/2024 08:57	PRESIDENTE MEDICI	1100254
2024-346740	06/11/2024 07:03	06/11/2024 11:39	JI PARANA	1100122
2024-346829	06/11/2024 07:18	06/11/2024 13:44	VILHENA	1100304
2024-345805	06/11/2024 07:25	06/11/2024 13:49	COSTA MARQUES	1100080
2024-346840	06/11/2024 07:25	07/11/2024 00:18	MINISTRO ANDREAZZA	1101203
2024-346772	06/11/2024 07:26	06/11/2024 09:30	ANARI	1101757
2024-346869	06/11/2024 07:34	06/11/2024 21:33	VALE DO PARAISO	1101807
2024-347587	06/11/2024 07:36	07/11/2024 13:10	CACOAL	1100049
2024-347857	06/11/2024 07:36	07/11/2024 13:50	BURITIS	1100452
2024-346883	06/11/2024 07:44	06/11/2024 15:20	CUJUBIM	1100940
2024-346886	06/11/2024 07:46	06/11/2024 20:44	VALE DO PARAISO	1101807
2024-346895	06/11/2024 07:51	07/11/2024 10:31	CACOAL	1100049
2024-347270	06/11/2024 07:52	07/11/2024 15:14	PIMENTA BUENO	1100189
2024-346901	06/11/2024 07:55	07/11/2024 10:54	ESPIGAO DOESTE	1100098
2024-346916	06/11/2024 08:03	06/11/2024 21:28	CAMPO NOVO	1100700
2024-347455	06/11/2024 08:04	07/11/2024 15:12	PIMENTA BUENO	1100189
2024-346920	06/11/2024 08:04	06/11/2024 11:35	CEREJEIRAS	1100056
2024-346921	06/11/2024 08:04	06/11/2024 22:23	MACHADINHO	1100130
2024-346932	06/11/2024 08:11	06/11/2024 21:09	ITAPUA DO OESTE	1101104
2024-346932	06/11/2024 08:11	06/11/2024 21:09	ITAPUA DO OESTE	1101104
2024-346932	06/11/2024 08:11	06/11/2024 21:09	ITAPUA DO OESTE	1101104
2024-346932	06/11/2024 08:11	06/11/2024 21:09	ITAPUA DO OESTE	1101104
2024-347650	06/11/2024 08:13	06/11/2024 23:58	VALE DO PARAISO	1101807
2024-346944	06/11/2024 08:20	07/11/2024 11:38	ALVORADA DOESTE	1100346
2024-346971	06/11/2024 08:21	06/11/2024 16:52	COSTA MARQUES	1100080
2024-393987	06/11/2024 08:29	06/11/2024 13:56	SAO MIGUEL	1100320
2024-346961	06/11/2024 08:30	06/11/2024 10:41	SAO FRANCISCO	1101492
2024-346864	06/11/2024 08:53	07/11/2024 18:20	VILHENA	1100304
2024-347017	06/11/2024 08:55	06/11/2024 19:22	ALTO PARAISO	1100403
2024-347030	06/11/2024 08:59	06/11/2024 16:55	ARIQUEMES	1100023
2024-347051	06/11/2024 09:12	06/11/2024 14:55	SERINGUEIRAS	1101500
2024-347068	06/11/2024 09:14	06/11/2024 15:34	ESPIGAO DOESTE	1100098
2024-347199	06/11/2024 09:31	06/11/2024 14:25	PORTO VELHO	1100205
2024-347122	06/11/2024 09:34	06/11/2024 14:12	CEREJEIRAS	1100056
2024-347132	06/11/2024 09:38	07/11/2024 09:57	MACHADINHO	1100130
2024-347144	06/11/2024 09:47	07/11/2024 15:48	PORTO VELHO	1100205

ENERGISA RONDÔNIA - DISTRIBUIDORA DE ENERGIA S.A.

Av. dos Imigrantes, nº 4.137 - bairro Industrial

Porto Velho (RO) CEP: 76821-063

05.914.650/0001-66 2556637

(69) 3216 4000 | Fax. (69) 3222-8720 | www.energisa.com.br

2024-347152	06/11/2024 09:53	06/11/2024 16:26	PRESIDENTE MEDICI	1100254
2024-347162	06/11/2024 10:01	06/11/2024 14:40	SAO FRANCISCO	1101492
2024-347168	06/11/2024 10:05	06/11/2024 15:09	GUAJARA MIRIM	1100106
2024-347171	06/11/2024 10:07	07/11/2024 00:21	PRESIDENTE MEDICI	1100254
2024-347223	06/11/2024 10:38	07/11/2024 09:24	ALVORADA DOESTE	1100346
2024-347243	06/11/2024 10:54	06/11/2024 15:17	VILHENA	1100304
2024-347588	06/11/2024 10:57	07/11/2024 09:33	CACOAL	1100049
2024-347273	06/11/2024 11:15	06/11/2024 15:18	URUPA	1101708
2024-347289	06/11/2024 11:20	06/11/2024 18:04	GUAJARA MIRIM	1100106
2024-347303	06/11/2024 11:27	06/11/2024 15:26	VILHENA	1100304
2024-348016	06/11/2024 11:32	09/11/2024 16:00	ARIQUEMES	1100023
2024-347314	06/11/2024 11:42	06/11/2024 18:33	NOVA MAMORE	1100338
2024-347319	06/11/2024 11:44	07/11/2024 12:35	CACAULANDIA	1100601
2024-347276	06/11/2024 11:46	07/11/2024 10:07	SAO FELIPE	1101484
2024-347324	06/11/2024 11:46	06/11/2024 15:55	COLORADO DOESTE	1100064
2024-347532	06/11/2024 11:47	06/11/2024 17:01	SERINGUEIRAS	1101500
2024-347331	06/11/2024 11:50	06/11/2024 13:34	CACOAL	1100049
2024-347281	06/11/2024 12:00	07/11/2024 15:45	ANARI	1101757
2024-347373	06/11/2024 12:11	06/11/2024 20:39	PARECIS	1101450
2024-347375	06/11/2024 12:13	08/11/2024 11:10	PORTO VELHO	1100205
2024-347378	06/11/2024 12:16	06/11/2024 19:16	JI PARANA	1100122
2024-347285	06/11/2024 12:21	06/11/2024 17:01	PORTO VELHO	1100205
2024-347422	06/11/2024 12:46	07/11/2024 02:08	GUAJARA MIRIM	1100106
2024-347438	06/11/2024 12:56	06/11/2024 21:55	SAO MIGUEL	1100320
2024-347442	06/11/2024 13:06	07/11/2024 09:22	SAO FELIPE	1101484
2024-348290	06/11/2024 13:13	07/11/2024 09:40	GUAJARA MIRIM	1100106
2024-347451	06/11/2024 13:15	06/11/2024 19:50	COLORADO DOESTE	1100064
2024-347484	06/11/2024 13:20	06/11/2024 18:49	ANARI	1101757
2024-349811	06/11/2024 13:23	08/11/2024 17:24	MINISTRO ANDREAZZA	1101203
2024-349813	06/11/2024 13:26	08/11/2024 09:58	MINISTRO ANDREAZZA	1101203
2024-347473	06/11/2024 13:33	07/11/2024 12:44	RIO CRESPO	1100262
2024-348279	06/11/2024 13:41	07/11/2024 15:50	ARIQUEMES	1100023
2024-347485	06/11/2024 13:48	07/11/2024 01:45	MACHADINHO	1100130
2024-347302	06/11/2024 13:57	06/11/2024 17:40	OURO PRETO DOESTE	1100155
2024-347302	06/11/2024 13:57	06/11/2024 17:40	OURO PRETO DOESTE	1100155
2024-347511	06/11/2024 14:08	07/11/2024 09:46	CAMPO NOVO	1100700
2024-347520	06/11/2024 14:17	06/11/2024 17:54	COSTA MARQUES	1100080
2024-347564	06/11/2024 14:23	07/11/2024 02:17	CAMPO NOVO	1100700
2024-347551	06/11/2024 14:26	07/11/2024 14:49	PIMENTA BUENO	1100189
2024-347554	06/11/2024 14:27	06/11/2024 16:49	OURO PRETO DOESTE	1100155
2024-347554	06/11/2024 14:27	06/11/2024 16:49	OURO PRETO DOESTE	1100155

ENERGISA RONDÔNIA - DISTRIBUIDORA DE ENERGIA S.A.

Av. dos Imigrantes, nº 4.137 - bairro Industrial

Porto Velho (RO) CEP: 76821-063

05.914.650/0001-66 2556637

(69) 3216 4000 | Fax. (69) 3222-8720 | www.energisa.com.br

2024-347554	06/11/2024 14:27	06/11/2024 16:49	OURO PRETO DOESTE	1100155
2024-347559	06/11/2024 14:29	07/11/2024 17:10	SANTA LUZIA	1100296
2024-347605	06/11/2024 14:41	07/11/2024 15:51	ANARI	1101757
2024-347615	06/11/2024 15:04	07/11/2024 12:59	CASTANHEIRAS	1100908
2024-347593	06/11/2024 15:12	06/11/2024 18:00	CEREJEIRAS	1100056
2024-347631	06/11/2024 15:19	07/11/2024 01:43	SAO FRANCISCO	1101492
2024-347633	06/11/2024 15:20	06/11/2024 17:12	COSTA MARQUES	1100080
2024-347645	06/11/2024 15:37	06/11/2024 20:10	VALE DO PARAISO	1101807
2024-347879	06/11/2024 15:37	07/11/2024 16:57	CORUMBIARA	1100072
2024-347683	06/11/2024 15:55	07/11/2024 09:18	COLORADO DOESTE	1100064
2024-347686	06/11/2024 15:58	07/11/2024 12:21	ALVORADA DOESTE	1100346
2024-347691	06/11/2024 16:05	06/11/2024 22:27	PARECIS	1101450
2024-347692	06/11/2024 16:05	07/11/2024 00:59	SAO FRANCISCO	1101492
2024-347700	06/11/2024 16:11	07/11/2024 00:36	CANDEIAS DO JAMARI	1100809
2024-394578	06/11/2024 16:15	07/11/2024 16:03	SERINGUEIRAS	1101500
2024-348504	06/11/2024 16:41	07/11/2024 14:54	CACOAL	1100049
2024-347928	06/11/2024 16:49	07/11/2024 02:32	PORTO VELHO	1100205
2024-347751	06/11/2024 16:49	07/11/2024 11:51	CACOAL	1100049
2024-347753	06/11/2024 16:50	06/11/2024 20:35	CEREJEIRAS	1100056
2024-347771	06/11/2024 17:02	07/11/2024 11:52	PORTO VELHO	1100205
2024-347804	06/11/2024 17:10	06/11/2024 21:46	VILHENA	1100304
2024-347804	06/11/2024 17:10	06/11/2024 21:46	VILHENA	1100304
2024-347794	06/11/2024 17:15	08/11/2024 11:08	ALVORADA DOESTE	1100346
2024-347809	06/11/2024 17:17	07/11/2024 00:51	PIMENTA BUENO	1100189
2024-347809	06/11/2024 17:17	07/11/2024 00:51	PIMENTA BUENO	1100189
2024-347809	06/11/2024 17:17	07/11/2024 00:51	PIMENTA BUENO	1100189
2024-347809	06/11/2024 17:17	07/11/2024 00:51	PIMENTA BUENO	1100189
2024-347809	06/11/2024 17:17	07/11/2024 00:51	PIMENTA BUENO	1100189
2024-347809	06/11/2024 17:17	07/11/2024 00:51	PIMENTA BUENO	1100189
2024-347833	06/11/2024 17:27	06/11/2024 21:19	ALTA FLORESTA	1100015
2024-347854	06/11/2024 17:27	07/11/2024 13:45	BURITIS	1100452
2024-347844	06/11/2024 17:34	07/11/2024 20:05	PRESIDENTE MEDICI	1100254
2024-347871	06/11/2024 17:37	06/11/2024 22:05	GUAJARA MIRIM	1100106
2024-348015	06/11/2024 18:00	07/11/2024 09:37	JI PARANA	1100122
2024-347925	06/11/2024 18:23	07/11/2024 00:14	COLORADO DOESTE	1100064
2024-347861	06/11/2024 18:24	07/11/2024 01:08	PORTO VELHO	1100205
2024-347940	06/11/2024 18:27	07/11/2024 01:28	MINISTRO ANDREAZZA	1101203
2024-347943	06/11/2024 18:29	06/11/2024 22:10	NOVA UNIAO	1101435
2024-347957	06/11/2024 18:32	07/11/2024 11:31	COSTA MARQUES	1100080
2024-347958	06/11/2024 18:34	07/11/2024 16:50	ARIQUEMES	1100023
2024-347986	06/11/2024 18:34	06/11/2024 21:22	ALVORADA DOESTE	1100346

ENERGISA RONDÔNIA - DISTRIBUIDORA DE ENERGIA S.A.

Av. dos Imigrantes, nº 4.137 - bairro Industrial

Porto Velho (RO) CEP: 76821-063

05.914.650/0001-66 2556637

(69) 3216 4000 | Fax. (69) 3222-8720 | www.energisa.com.br

2024-382165	06/11/2024 18:35	07/11/2024 08:28	VILHENA	1100304
2024-348005	06/11/2024 19:13	06/11/2024 21:40	URUPA	1101708
2024-348036	06/11/2024 19:19	07/11/2024 10:02	CAMPO NOVO	1100700
2024-348037	06/11/2024 19:23	07/11/2024 18:40	PORTO VELHO	1100205
2024-348037	06/11/2024 19:23	07/11/2024 18:40	PORTO VELHO	1100205
2024-348037	06/11/2024 19:23	07/11/2024 18:40	PORTO VELHO	1100205
2024-348037	06/11/2024 19:23	07/11/2024 18:40	PORTO VELHO	1100205
2024-348037	06/11/2024 19:23	07/11/2024 18:40	PORTO VELHO	1100205
2024-348073	06/11/2024 19:31	06/11/2024 22:38	CACOAL	1100049
2024-348075	06/11/2024 19:32	06/11/2024 22:15	CACOAL	1100049
2024-348009	06/11/2024 19:42	06/11/2024 21:50	CACOAL	1100049
2024-348110	06/11/2024 20:07	07/11/2024 00:55	CEREJEIRAS	1100056
2024-348110	06/11/2024 20:07	07/11/2024 00:55	CEREJEIRAS	1100056
2024-348114	06/11/2024 20:11	07/11/2024 01:18	SAO FRANCISCO	1101492
2024-348057	06/11/2024 20:23	07/11/2024 12:31	COLORADO DOESTE	1100064
2024-348962	06/11/2024 20:26	10/11/2024 10:48	VILHENA	1100304
2024-348137	06/11/2024 20:26	07/11/2024 10:01	PORTO VELHO	1100205
2024-348153	06/11/2024 20:46	07/11/2024 03:49	CORUMBIARA	1100072
2024-348167	06/11/2024 21:06	07/11/2024 13:45	MACHADINHO	1100130
2024-348060	06/11/2024 21:34	06/11/2024 22:41	CACOAL	1100049
2024-348182	06/11/2024 21:39	07/11/2024 06:48	OURO PRETO DOESTE	1100155
2024-348185	06/11/2024 21:45	07/11/2024 01:21	ALTO PARAISO	1100403
2024-348197	06/11/2024 22:01	07/11/2024 14:40	CEREJEIRAS	1100056
2024-348208	06/11/2024 22:20	07/11/2024 22:34	JÍ PARANA	1100122
2024-348226	06/11/2024 22:47	07/11/2024 01:42	PORTO VELHO	1100205
2024-348303	06/11/2024 22:59	07/11/2024 08:34	CACOAL	1100049
2024-348235	06/11/2024 23:17	07/11/2024 06:22	OURO PRETO DOESTE	1100155
2024-348255	07/11/2024 00:46	07/11/2024 10:37	COLORADO DOESTE	1100064
2024-348271	07/11/2024 03:02	07/11/2024 08:00	COSTA MARQUES	1100080
2024-348271	07/11/2024 03:02	07/11/2024 08:00	COSTA MARQUES	1100080
2024-348271	07/11/2024 03:02	07/11/2024 08:00	COSTA MARQUES	1100080
2024-348066	07/11/2024 03:23	07/11/2024 11:30	PORTO VELHO	1100205
2024-348319	07/11/2024 03:39	07/11/2024 08:00	ROLIM DE MOURA	1100288
2024-348301	07/11/2024 04:46	07/11/2024 11:51	ESPIGAO DOESTE	1100098
2024-348306	07/11/2024 05:22	07/11/2024 16:00	VILHENA	1100304
2024-348325	07/11/2024 06:05	08/11/2024 13:26	CORUMBIARA	1100072
2024-348552	07/11/2024 06:36	08/11/2024 16:51	PIMENTA BUENO	1100189
2024-348370	07/11/2024 06:39	07/11/2024 09:15	CAMPO NOVO	1100700
2024-348376	07/11/2024 06:44	07/11/2024 10:35	ALTO ALEGRE	1100379
2024-348379	07/11/2024 06:48	07/11/2024 16:04	PRESIDENTE MEDICI	1100254
2024-348381	07/11/2024 06:50	07/11/2024 12:36	SAO MIGUEL	1100320

ENERGISA RONDÔNIA - DISTRIBUIDORA DE ENERGIA S.A.

Av. dos Imigrantes, nº 4.137 - bairro Industrial

Porto Velho (RO) CEP: 76821-063

05.914.650/0001-66 2556637

(69) 3216 4000 | Fax. (69) 3222-8720 | www.energisa.com.br

2024-348553	07/11/2024 06:54	07/11/2024 22:00	PIMENTA BUENO	1100189
2024-348553	07/11/2024 06:54	07/11/2024 22:00	PIMENTA BUENO	1100189
2024-348389	07/11/2024 06:59	07/11/2024 09:30	CASTANHEIRAS	1100908
2024-348395	07/11/2024 07:03	08/11/2024 01:31	VILHENA	1100304
2024-348425	07/11/2024 07:14	07/11/2024 10:16	ROLIM DE MOURA	1100288
2024-349116	07/11/2024 07:19	07/11/2024 19:45	ESPIGAO DOESTE	1100098
2024-348430	07/11/2024 07:21	07/11/2024 16:20	ROLIM DE MOURA	1100288
2024-348963	07/11/2024 07:27	07/11/2024 13:34	VILHENA	1100304
2024-348441	07/11/2024 07:33	07/11/2024 11:17	VILHENA	1100304
2024-348441	07/11/2024 07:33	07/11/2024 11:17	VILHENA	1100304
2024-348441	07/11/2024 07:33	07/11/2024 11:17	VILHENA	1100304
2024-348441	07/11/2024 07:33	07/11/2024 11:17	VILHENA	1100304
2024-348451	07/11/2024 07:46	07/11/2024 18:00	PORTO VELHO	1100205
2024-382160	07/11/2024 07:49	07/11/2024 12:04	PORTO VELHO	1100205
2024-348493	07/11/2024 08:10	07/11/2024 11:15	CASTANHEIRAS	1100908
2024-348499	07/11/2024 08:13	07/11/2024 10:49	CACOAL	1100049
2024-348512	07/11/2024 08:20	07/11/2024 22:00	CUJUBIM	1100940
2024-348522	07/11/2024 08:24	07/11/2024 14:55	NOVA MAMORE	1100338
2024-348526	07/11/2024 08:25	09/11/2024 09:27	VALE DO PARAISO	1101807
2024-348921	07/11/2024 08:26	07/11/2024 20:06	VILHENA	1100304
2024-348570	07/11/2024 08:30	07/11/2024 14:04	MACHADINHO	1100130
2024-348579	07/11/2024 08:39	07/11/2024 22:11	URUPA	1101708
2024-348583	07/11/2024 08:40	09/11/2024 13:08	VILHENA	1100304
2024-349809	07/11/2024 08:52	08/11/2024 11:36	CACOAL	1100049
2024-348557	07/11/2024 09:03	07/11/2024 15:21	MINISTRO ANDREAZZA	1101203
2024-348606	07/11/2024 09:03	08/11/2024 09:09	ITAPUA DO OESTE	1101104
2024-348609	07/11/2024 09:06	08/11/2024 10:55	ALVORADA DOESTE	1100346
2024-348613	07/11/2024 09:09	07/11/2024 21:37	COLORADO DOESTE	1100064
2024-349075	07/11/2024 09:26	08/11/2024 16:01	CACOAL	1100049
2024-348680	07/11/2024 09:47	08/11/2024 10:03	CHUPINGUAIA	1100924
2024-348682	07/11/2024 09:49	07/11/2024 15:28	SAO MIGUEL	1100320
2024-348687	07/11/2024 09:53	07/11/2024 16:09	SANTA LUZIA	1100296
2024-348710	07/11/2024 10:06	08/11/2024 12:10	PORTO VELHO	1100205
2024-348724	07/11/2024 10:15	08/11/2024 18:17	CUJUBIM	1100940
2024-348728	07/11/2024 10:20	07/11/2024 15:09	CORUMBIARA	1100072
2024-348745	07/11/2024 10:34	07/11/2024 11:52	PORTO VELHO	1100205
2024-348964	07/11/2024 11:28	07/11/2024 14:29	VILHENA	1100304
2024-348691	07/11/2024 11:31	07/11/2024 20:06	COLORADO DOESTE	1100064
2024-348890	07/11/2024 11:35	07/11/2024 18:40	CEREJEIRAS	1100056
2024-348907	07/11/2024 11:39	07/11/2024 17:12	CANDEIAS DO JAMARI	1100809
2024-348936	07/11/2024 12:05	08/11/2024 17:13	ESPIGAO DOESTE	1100098

ENERGISA RONDÔNIA - DISTRIBUIDORA DE ENERGIA S.A.

Av. dos Imigrantes, nº 4.137 - bairro Industrial

Porto Velho (RO) CEP: 76821-063

05.914.650/0001-66 2556637

(69) 3216 4000 | Fax. (69) 3222-8720 | www.energisa.com.br

2024-349040	07/11/2024 12:22	07/11/2024 15:55	CANDEIAS DO JAMARI	1100809
2024-348954	07/11/2024 12:24	07/11/2024 23:02	CUJUBIM	1100940
2024-349266	07/11/2024 12:26	08/11/2024 01:46	NOVA BRASILANDIA	1100148
2024-349266	07/11/2024 12:26	08/11/2024 01:46	NOVA BRASILANDIA	1100148
2024-349266	07/11/2024 12:26	08/11/2024 01:46	NOVA BRASILANDIA	1100148
2024-349266	07/11/2024 12:26	08/11/2024 01:46	NOVA BRASILANDIA	1100148
2024-348973	07/11/2024 12:35	07/11/2024 21:25	PRESIDENTE MEDICI	1100254
2024-348985	07/11/2024 12:55	08/11/2024 08:52	ROLIM DE MOURA	1100288
2024-348988	07/11/2024 12:59	07/11/2024 20:40	ITAPUA DO OESTE	1101104
2024-348999	07/11/2024 13:08	09/11/2024 11:37	ESPIGAO DOESTE	1100098
2024-349004	07/11/2024 13:11	07/11/2024 15:27	COSTA MARQUES	1100080
2024-349297	07/11/2024 13:26	08/11/2024 00:23	CANDEIAS DO JAMARI	1100809
2024-349143	07/11/2024 14:48	07/11/2024 20:56	SAO MIGUEL	1100320
2024-349153	07/11/2024 14:50	08/11/2024 12:10	GUAJARA MIRIM	1100106
2024-349155	07/11/2024 14:51	08/11/2024 14:24	PIMENTA BUENO	1100189
2024-349156	07/11/2024 14:51	09/11/2024 12:08	PIMENTA BUENO	1100189
2024-349118	07/11/2024 15:28	07/11/2024 20:47	ESPIGAO DOESTE	1100098
2024-349199	07/11/2024 15:36	07/11/2024 18:35	JI PARANA	1100122
2024-349214	07/11/2024 15:56	08/11/2024 16:24	ESPIGAO DOESTE	1100098
2024-349120	07/11/2024 16:00	08/11/2024 09:17	SERINGUEIRAS	1101500
2024-349240	07/11/2024 16:16	07/11/2024 22:00	MACHADINHO	1100130
2024-349291	07/11/2024 16:32	07/11/2024 22:00	CANDEIAS DO JAMARI	1100809
2024-349263	07/11/2024 16:35	08/11/2024 10:06	SAO FRANCISCO	1101492
2024-349637	07/11/2024 16:37	10/11/2024 12:45	VILHENA	1100304
2024-349324	07/11/2024 16:57	08/11/2024 07:15	ESPIGAO DOESTE	1100098
2024-349325	07/11/2024 16:58	08/11/2024 23:46	COLORADO DOESTE	1100064
2024-349340	07/11/2024 17:13	09/11/2024 11:52	BURITIS	1100452
2024-349476	07/11/2024 17:18	08/11/2024 17:40	PRESIDENTE MEDICI	1100254
2024-349354	07/11/2024 17:30	10/11/2024 12:20	PORTO VELHO	1100205
2024-349366	07/11/2024 17:50	07/11/2024 20:23	GUAJARA MIRIM	1100106
2024-349370	07/11/2024 17:51	07/11/2024 21:46	VILHENA	1100304
2024-349415	07/11/2024 18:33	07/11/2024 22:24	ALTA FLORESTA	1100015
2024-349453	07/11/2024 19:11	08/11/2024 15:26	CAMPO NOVO	1100700
2024-349456	07/11/2024 19:15	08/11/2024 14:01	ARIQUEMES	1100023
2024-349524	07/11/2024 19:28	08/11/2024 01:33	PIMENTA BUENO	1100189
2024-349519	07/11/2024 19:47	08/11/2024 03:24	ARIQUEMES	1100023
2024-349519	07/11/2024 19:47	08/11/2024 03:24	ARIQUEMES	1100023
2024-349519	07/11/2024 19:47	08/11/2024 03:24	ARIQUEMES	1100023
2024-349519	07/11/2024 19:47	08/11/2024 03:24	ARIQUEMES	1100023
2024-349519	07/11/2024 19:47	08/11/2024 03:24	ARIQUEMES	1100023
2024-349519	07/11/2024 19:47	08/11/2024 03:24	ARIQUEMES	1100023

ENERGISA RONDÔNIA - DISTRIBUIDORA DE ENERGIA S.A.

Av. dos Imigrantes, nº 4.137 - bairro Industrial

Porto Velho (RO) CEP: 76821-063

05.914.650/0001-66 2556637

(69) 3216 4000 | Fax. (69) 3222-8720 | www.energisa.com.br

2024-349519	07/11/2024 19:47	08/11/2024 03:24	ARIQUEMES	1100023
2024-349472	07/11/2024 19:49	08/11/2024 00:32	COLORADO DOESTE	1100064
2024-348427	07/11/2024 23:06	08/11/2024 00:12	PIMENTA BUENO	1100189
2024-349631	08/11/2024 04:16	08/11/2024 09:19	COLORADO DOESTE	1100064
2024-349623	08/11/2024 05:36	08/11/2024 09:53	CUJUBIM	1100940
2024-349624	08/11/2024 05:40	08/11/2024 09:39	PRIMAVERA	1101476
2024-349650	08/11/2024 05:51	08/11/2024 11:47	PIMENTA BUENO	1100189
2024-349650	08/11/2024 05:51	08/11/2024 11:47	PIMENTA BUENO	1100189
2024-349650	08/11/2024 05:51	08/11/2024 11:47	PIMENTA BUENO	1100189
2024-349650	08/11/2024 05:51	08/11/2024 11:47	PIMENTA BUENO	1100189
2024-349650	08/11/2024 05:51	08/11/2024 11:47	PIMENTA BUENO	1100189
2024-349651	08/11/2024 05:53	08/11/2024 10:49	SERINGUEIRAS	1101500
2024-349654	08/11/2024 06:01	08/11/2024 10:35	CUJUBIM	1100940
2024-349692	08/11/2024 06:04	08/11/2024 09:41	BURITIS	1100452
2024-349662	08/11/2024 06:20	08/11/2024 11:10	PORTO VELHO	1100205
2024-349664	08/11/2024 06:25	08/11/2024 10:25	CEREJEIRAS	1100056
2024-349666	08/11/2024 06:27	08/11/2024 14:43	CORUMBIARA	1100072
2024-349673	08/11/2024 06:39	08/11/2024 08:30	CEREJEIRAS	1100056
2024-349694	08/11/2024 06:51	08/11/2024 08:47	BURITIS	1100452
2024-349691	08/11/2024 06:57	08/11/2024 10:18	BURITIS	1100452
2024-349687	08/11/2024 06:58	08/11/2024 11:34	ALTA FLORESTA	1100015
2024-393869	08/11/2024 07:11	08/11/2024 10:59	SERINGUEIRAS	1101500
2024-349704	08/11/2024 07:15	08/11/2024 17:05	BURITIS	1100452
2024-349712	08/11/2024 07:21	09/11/2024 00:32	CEREJEIRAS	1100056
2024-349715	08/11/2024 07:23	09/11/2024 11:14	GUAJARA MIRIM	1100106
2024-349720	08/11/2024 07:31	08/11/2024 09:45	COSTA MARQUES	1100080
2024-349765	08/11/2024 07:32	08/11/2024 14:20	PORTO VELHO	1100205
2024-349725	08/11/2024 07:35	08/11/2024 10:20	CEREJEIRAS	1100056
2024-349725	08/11/2024 07:35	08/11/2024 10:20	CEREJEIRAS	1100056
2024-349725	08/11/2024 07:35	08/11/2024 10:20	CEREJEIRAS	1100056
2024-349725	08/11/2024 07:35	08/11/2024 10:20	CEREJEIRAS	1100056
2024-349725	08/11/2024 07:35	08/11/2024 10:20	CEREJEIRAS	1100056
2024-349725	08/11/2024 07:35	08/11/2024 10:20	CEREJEIRAS	1100056
2024-349725	08/11/2024 07:35	08/11/2024 10:20	CEREJEIRAS	1100056
2024-349726	08/11/2024 07:35	08/11/2024 14:58	PRESIDENTE MEDICI	1100254
2024-349914	08/11/2024 07:35	08/11/2024 11:22	BURITIS	1100452
2024-349728	08/11/2024 07:36	09/11/2024 11:59	JI PARANA	1100122
2024-349913	08/11/2024 07:36	08/11/2024 14:09	BURITIS	1100452
2024-349731	08/11/2024 07:37	08/11/2024 19:40	PRESIDENTE MEDICI	1100254
2024-349734	08/11/2024 07:38	08/11/2024 14:15	PIMENTA BUENO	1100189
2024-349747	08/11/2024 07:48	08/11/2024 17:18	PORTO VELHO	1100205
2024-349764	08/11/2024 08:01	08/11/2024 19:49	COSTA MARQUES	1100080

ENERGISA RONDÔNIA - DISTRIBUIDORA DE ENERGIA S.A.

Av. dos Imigrantes, nº 4.137 - bairro Industrial

Porto Velho (RO) CEP: 76821-063

05.914.650/0001-66 2556637

(69) 3216 4000 | Fax. (69) 3222-8720 | www.energisa.com.br

2024-349778	08/11/2024 08:16	09/11/2024 10:06	OURO PRETO DOESTE	1100155
2024-349911	08/11/2024 08:32	08/11/2024 13:49	BURITIS	1100452
2024-349892	08/11/2024 09:21	08/11/2024 15:05	COSTA MARQUES	1100080
2024-349917	08/11/2024 09:21	08/11/2024 12:39	BURITIS	1100452
2024-349895	08/11/2024 09:22	09/11/2024 01:29	COLORADO DOESTE	1100064
2024-349927	08/11/2024 09:32	09/11/2024 19:57	CHUPINGUAIA	1100924
2024-349930	08/11/2024 09:33	08/11/2024 11:50	ALTO PARAISO	1100403
2024-349930	08/11/2024 09:33	08/11/2024 11:50	ALTO PARAISO	1100403
2024-350745	08/11/2024 09:37	09/11/2024 09:20	CACOAL	1100049
2024-349940	08/11/2024 09:40	08/11/2024 19:45	ITAPUA DO OESTE	1101104
2024-349951	08/11/2024 09:48	09/11/2024 08:30	PORTO VELHO	1100205
2024-349953	08/11/2024 09:51	08/11/2024 11:24	VILHENA	1100304
2024-349987	08/11/2024 10:00	08/11/2024 21:18	VALE DO PARAISO	1101807
2024-349999	08/11/2024 10:09	08/11/2024 10:33	MINISTRO ANDREAZZA	1101203
2024-350027	08/11/2024 10:26	08/11/2024 14:37	BURITIS	1100452
2024-350062	08/11/2024 10:39	08/11/2024 21:12	NOVA BRASILANDIA	1100148
2024-350077	08/11/2024 10:54	09/11/2024 15:19	CUJUBIM	1100940
2024-350079	08/11/2024 10:58	09/11/2024 10:51	SAO FELIPE	1101484
2024-350466	08/11/2024 10:59	09/11/2024 07:04	PIMENTA BUENO	1100189
2024-350083	08/11/2024 11:02	12/11/2024 09:55	VILHENA	1100304
2024-350038	08/11/2024 11:04	08/11/2024 13:31	ALVORADA DOESTE	1100346
2024-350089	08/11/2024 11:07	09/11/2024 11:32	JI PARANA	1100122
2024-350096	08/11/2024 11:11	08/11/2024 13:20	NOVA BRASILANDIA	1100148
2024-350098	08/11/2024 11:12	11/11/2024 09:07	PORTO VELHO	1100205
2024-350041	08/11/2024 11:13	08/11/2024 17:18	OURO PRETO DOESTE	1100155
2024-350177	08/11/2024 11:24	08/11/2024 23:21	ALTO PARAISO	1100403
2024-350130	08/11/2024 11:26	09/11/2024 07:03	VILHENA	1100304
2024-350146	08/11/2024 11:40	09/11/2024 09:11	BURITIS	1100452
2024-350150	08/11/2024 11:44	08/11/2024 16:19	CHUPINGUAIA	1100924
2024-350150	08/11/2024 11:44	08/11/2024 16:19	CHUPINGUAIA	1100924
2024-350150	08/11/2024 11:44	08/11/2024 16:19	CHUPINGUAIA	1100924
2024-350150	08/11/2024 11:44	08/11/2024 16:19	CHUPINGUAIA	1100924
2024-350150	08/11/2024 11:44	08/11/2024 16:19	CHUPINGUAIA	1100924
2024-350150	08/11/2024 11:44	08/11/2024 16:19	CHUPINGUAIA	1100924
2024-350150	08/11/2024 11:44	08/11/2024 16:19	CHUPINGUAIA	1100924
2024-350150	08/11/2024 11:44	08/11/2024 16:19	CHUPINGUAIA	1100924
2024-350169	08/11/2024 11:45	08/11/2024 17:43	COSTA MARQUES	1100080
2024-350805	08/11/2024 11:59	09/11/2024 18:33	PIMENTA BUENO	1100189
2024-350189	08/11/2024 12:03	08/11/2024 16:15	ANARI	1101757
2024-350191	08/11/2024 12:05	08/11/2024 17:17	URUPA	1101708
2024-350191	08/11/2024 12:05	08/11/2024 17:17	URUPA	1101708
2024-350486	08/11/2024 12:22	08/11/2024 16:37	SAO FRANCISCO	1101492

ENERGISA RONDÔNIA - DISTRIBUIDORA DE ENERGIA S.A.

Av. dos Imigrantes, nº 4.137 - bairro Industrial

Porto Velho (RO) CEP: 76821-063

05.914.650/0001-66 2556637

(69) 3216 4000 | Fax. (69) 3222-8720 | www.energisa.com.br

2024-350538	08/11/2024 12:29	08/11/2024 16:58	COLORADO DOESTE	1100064
2024-395645	08/11/2024 12:33	08/11/2024 17:25	JI PARANA	1100122
2024-395645	08/11/2024 12:33	08/11/2024 17:25	JI PARANA	1100122
2024-395645	08/11/2024 12:33	08/11/2024 17:25	JI PARANA	1100122
2024-395645	08/11/2024 12:33	08/11/2024 17:25	JI PARANA	1100122
2024-395645	08/11/2024 12:33	08/11/2024 17:25	JI PARANA	1100122
2024-395645	08/11/2024 12:33	08/11/2024 17:25	JI PARANA	1100122
2024-350156	08/11/2024 12:34	08/11/2024 16:37	MACHADINHO	1100130
2024-350361	08/11/2024 12:42	08/11/2024 16:30	COLORADO DOESTE	1100064
2024-351020	08/11/2024 12:45	09/11/2024 11:43	PRIMAVERA	1101476
2024-350231	08/11/2024 12:47	09/11/2024 15:52	JI PARANA	1100122
2024-350232	08/11/2024 12:51	08/11/2024 14:24	JI PARANA	1100122
2024-350117	08/11/2024 13:02	08/11/2024 20:00	JI PARANA	1100122
2024-350247	08/11/2024 13:04	08/11/2024 14:05	ARIQUEMES	1100023
2024-350249	08/11/2024 13:06	08/11/2024 21:10	SAO FRANCISCO	1101492
2024-350260	08/11/2024 13:16	08/11/2024 14:53	ESPIGAO DOESTE	1100098
2024-350261	08/11/2024 13:19	08/11/2024 17:02	CEREJEIRAS	1100056
2024-350275	08/11/2024 13:27	09/11/2024 11:50	NOVA MAMORE	1100338
2024-350285	08/11/2024 13:35	09/11/2024 11:17	CHUPINGUAIA	1100924
2024-350296	08/11/2024 13:43	09/11/2024 08:37	SAO MIGUEL	1100320
2024-350310	08/11/2024 13:52	09/11/2024 12:21	CHUPINGUAIA	1100924
2024-350320	08/11/2024 14:01	08/11/2024 16:12	JI PARANA	1100122
2024-350329	08/11/2024 14:02	09/11/2024 21:55	CACOAL	1100049
2024-350330	08/11/2024 14:04	10/11/2024 01:57	ESPIGAO DOESTE	1100098
2024-350332	08/11/2024 14:05	09/11/2024 10:57	BURITIS	1100452
2024-352095	08/11/2024 14:17	10/11/2024 14:18	PORTO VELHO	1100205
2024-350351	08/11/2024 14:17	08/11/2024 18:52	ANARI	1101757
2024-350363	08/11/2024 14:27	10/11/2024 09:47	SAO FELIPE	1101484
2024-350390	08/11/2024 14:52	09/11/2024 00:19	JI PARANA	1100122
2024-350393	08/11/2024 14:55	08/11/2024 20:16	PRESIDENTE MEDICI	1100254
2024-351015	08/11/2024 15:12	09/11/2024 14:37	PRIMAVERA	1101476
2024-350438	08/11/2024 15:15	10/11/2024 08:45	SAO FELIPE	1101484
2024-350451	08/11/2024 15:29	08/11/2024 19:04	VILHENA	1100304
2024-350409	08/11/2024 15:36	08/11/2024 19:56	VILHENA	1100304
2024-350468	08/11/2024 15:42	09/11/2024 19:12	CHUPINGUAIA	1100924
2024-350472	08/11/2024 15:45	08/11/2024 19:03	ARIQUEMES	1100023
2024-350476	08/11/2024 15:50	08/11/2024 16:57	ARIQUEMES	1100023
2024-350512	08/11/2024 15:59	08/11/2024 19:25	PORTO VELHO	1100205
2024-350531	08/11/2024 16:15	08/11/2024 19:17	CACAULANDIA	1100601
2024-350533	08/11/2024 16:15	08/11/2024 19:22	PIMENTEIRAS	1101468
2024-350549	08/11/2024 16:27	09/11/2024 08:22	ITAPUA DO OESTE	1101104

ENERGISA RONDÔNIA - DISTRIBUIDORA DE ENERGIA S.A.

Av. dos Imigrantes, nº 4.137 - bairro Industrial

Porto Velho (RO) CEP: 76821-063

05.914.650/0001-66 2556637

(69) 3216 4000 | Fax. (69) 3222-8720 | www.energisa.com.br

2024-350552	08/11/2024 16:29	08/11/2024 20:19	ITAPUA DO OESTE	1101104
2024-350559	08/11/2024 16:36	09/11/2024 11:21	JI PARANA	1100122
2024-350573	08/11/2024 16:55	08/11/2024 22:00	MIRANTE DA SERRA	1101302
2024-351239	08/11/2024 16:55	09/11/2024 18:29	CACOAL	1100049
2024-350575	08/11/2024 16:55	08/11/2024 22:08	CEREJEIRAS	1100056
2024-350583	08/11/2024 17:02	09/11/2024 15:53	GUAJARA MIRIM	1100106
2024-350589	08/11/2024 17:09	08/11/2024 19:47	MACHADINHO	1100130
2024-350631	08/11/2024 17:19	09/11/2024 01:50	PORTO VELHO	1100205
2024-350631	08/11/2024 17:19	09/11/2024 01:50	PORTO VELHO	1100205
2024-350604	08/11/2024 17:32	08/11/2024 19:38	ALTA FLORESTA	1100015
2024-350653	08/11/2024 17:41	09/11/2024 09:39	BURITIS	1100452
2024-353149	08/11/2024 18:26	11/11/2024 17:24	ALTO ALEGRE	1100379
2024-350560	08/11/2024 18:28	09/11/2024 11:28	PORTO VELHO	1100205
2024-350560	08/11/2024 18:28	09/11/2024 11:28	PORTO VELHO	1100205
2024-350730	08/11/2024 18:49	08/11/2024 23:30	COSTA MARQUES	1100080
2024-350778	08/11/2024 19:10	08/11/2024 21:30	CACOAL	1100049
2024-350763	08/11/2024 19:13	09/11/2024 08:52	ANARI	1101757
2024-350765	08/11/2024 19:15	09/11/2024 11:09	OURO PRETO DOESTE	1100155
2024-350795	08/11/2024 19:27	09/11/2024 09:20	ARIQUEMES	1100023
2024-350799	08/11/2024 19:28	09/11/2024 03:25	ITAPUA DO OESTE	1101104
2024-350804	08/11/2024 19:32	09/11/2024 19:27	COLORADO DOESTE	1100064
2024-350833	08/11/2024 19:51	10/11/2024 17:10	CACOAL	1100049
2024-350836	08/11/2024 19:54	09/11/2024 09:54	ARIQUEMES	1100023
2024-377660	08/11/2024 21:05	09/11/2024 00:46	JI PARANA	1100122
2024-351118	08/11/2024 21:21	09/11/2024 14:50	COLORADO DOESTE	1100064
2024-350960	08/11/2024 21:24	09/11/2024 12:10	CUJUBIM	1100940
2024-350963	08/11/2024 21:27	09/11/2024 15:43	ALTO PARAISO	1100403
2024-350974	08/11/2024 21:40	09/11/2024 15:53	PORTO VELHO	1100205
2024-350983	08/11/2024 21:51	09/11/2024 01:00	VILHENA	1100304
2024-351065	09/11/2024 01:19	10/11/2024 07:41	PORTO VELHO	1100205
2024-351065	09/11/2024 01:19	10/11/2024 07:41	PORTO VELHO	1100205
2024-351065	09/11/2024 01:19	10/11/2024 07:41	PORTO VELHO	1100205
2024-351065	09/11/2024 01:19	10/11/2024 07:41	PORTO VELHO	1100205
2024-351065	09/11/2024 01:19	10/11/2024 07:41	PORTO VELHO	1100205
2024-350994	09/11/2024 03:15	10/11/2024 08:27	PORTO VELHO	1100205
2024-350994	09/11/2024 03:15	10/11/2024 08:27	PORTO VELHO	1100205
2024-350994	09/11/2024 03:15	10/11/2024 08:27	PORTO VELHO	1100205
2024-350994	09/11/2024 03:15	10/11/2024 08:27	PORTO VELHO	1100205
2024-351107	09/11/2024 05:44	09/11/2024 10:38	SAO FRANCISCO	1101492
2024-351108	09/11/2024 05:49	09/11/2024 18:07	COLORADO DOESTE	1100064
2024-351112	09/11/2024 06:08	09/11/2024 21:41	COLORADO DOESTE	1100064

ENERGISA RONDÔNIA - DISTRIBUIDORA DE ENERGIA S.A.

Av. dos Imigrantes, nº 4.137 - bairro Industrial

Porto Velho (RO) CEP: 76821-063

05.914.650/0001-66 2556637

(69) 3216 4000 | Fax. (69) 3222-8720 | www.energisa.com.br

2024-351115	09/11/2024 06:20	09/11/2024 10:28	ESPIGAO DOESTE	1100098
2024-351168	09/11/2024 06:44	09/11/2024 11:05	GUAJARA MIRIM	1100106
2024-353829	09/11/2024 07:10	12/11/2024 08:47	VILHENA	1100304
2024-351169	09/11/2024 07:18	09/11/2024 19:28	MACHADINHO	1100130
2024-351172	09/11/2024 07:24	09/11/2024 16:46	GUAJARA MIRIM	1100106
2024-351177	09/11/2024 07:30	09/11/2024 09:43	ANARI	1101757
2024-351189	09/11/2024 07:39	09/11/2024 14:00	CABIXI	1100031
2024-351190	09/11/2024 07:41	09/11/2024 09:25	PIMENTEIRAS	1101468
2024-351201	09/11/2024 07:46	10/11/2024 07:32	ROLIM DE MOURA	1100288
2024-351206	09/11/2024 07:51	09/11/2024 12:13	JARU	1100114
2024-351207	09/11/2024 07:51	09/11/2024 10:40	ARIQUEMES	1100023
2024-351208	09/11/2024 07:57	10/11/2024 14:17	ALVORADA DOESTE	1100346
2024-351209	09/11/2024 07:58	09/11/2024 21:20	PORTO VELHO	1100205
2024-351213	09/11/2024 08:06	09/11/2024 10:44	ALTO PARAISO	1100403
2024-351222	09/11/2024 08:08	09/11/2024 16:21	ALVORADA DOESTE	1100346
2024-351242	09/11/2024 08:26	10/11/2024 10:11	PORTO VELHO	1100205
2024-351251	09/11/2024 08:31	09/11/2024 12:06	SAO FRANCISCO	1101492
2024-351288	09/11/2024 09:07	09/11/2024 22:16	THEOBROMA	1101609
2024-351292	09/11/2024 09:13	09/11/2024 11:40	GUAJARA MIRIM	1100106
2024-351318	09/11/2024 09:32	10/11/2024 01:05	THEOBROMA	1101609
2024-351325	09/11/2024 09:53	09/11/2024 15:58	PORTO VELHO	1100205
2024-351160	09/11/2024 09:57	10/11/2024 15:30	PORTO VELHO	1100205
2024-351335	09/11/2024 10:01	09/11/2024 12:05	ALTO ALEGRE	1100379
2024-351370	09/11/2024 10:29	09/11/2024 23:20	VILHENA	1100304
2024-351372	09/11/2024 10:55	10/11/2024 15:20	PORTO VELHO	1100205
2024-351373	09/11/2024 10:58	09/11/2024 14:48	CACOAL	1100049
2024-351405	09/11/2024 11:09	09/11/2024 15:54	ARIQUEMES	1100023
2024-351406	09/11/2024 11:11	10/11/2024 14:40	CACOAL	1100049
2024-351427	09/11/2024 11:18	10/11/2024 06:45	PORTO VELHO	1100205
2024-351419	09/11/2024 11:30	09/11/2024 14:45	ANARI	1101757
2024-351420	09/11/2024 11:32	09/11/2024 15:40	NOVA MAMORE	1100338
2024-351468	09/11/2024 11:44	09/11/2024 15:05	CACOAL	1100049
2024-351383	09/11/2024 12:31	09/11/2024 14:13	PORTO VELHO	1100205
2024-351497	09/11/2024 12:47	09/11/2024 19:39	ALTA FLORESTA	1100015
2024-351529	09/11/2024 13:00	09/11/2024 18:42	GUAJARA MIRIM	1100106
2024-351574	09/11/2024 14:10	09/11/2024 16:59	PORTO VELHO	1100205
2024-351652	09/11/2024 14:18	11/11/2024 17:36	CACOAL	1100049
2024-352033	09/11/2024 15:01	11/11/2024 16:52	PORTO VELHO	1100205
2024-351624	09/11/2024 15:59	10/11/2024 11:24	CAMPO NOVO	1100700
2024-351629	09/11/2024 16:06	10/11/2024 11:29	MONTE NEGRO	1101401
2024-351634	09/11/2024 16:15	10/11/2024 10:20	PIMENTEIRAS	1101468

ENERGISA RONDÔNIA - DISTRIBUIDORA DE ENERGIA S.A.

Av. dos Imigrantes, nº 4.137 - bairro Industrial

Porto Velho (RO) CEP: 76821-063

05.914.650/0001-66 2556637

(69) 3216 4000 | Fax. (69) 3222-8720 | www.energisa.com.br

2024-351636	09/11/2024 16:21	10/11/2024 01:07	PORTO VELHO	1100205
2024-351640	09/11/2024 16:25	11/11/2024 21:38	PORTO VELHO	1100205
2024-351647	09/11/2024 16:31	09/11/2024 23:02	ALTO ALEGRE	1100379
2024-351667	09/11/2024 16:52	10/11/2024 10:30	ALVORADA DOESTE	1100346
2024-351671	09/11/2024 16:55	09/11/2024 18:55	PORTO VELHO	1100205
2024-351678	09/11/2024 17:05	09/11/2024 21:56	JI PARANA	1100122
2024-351684	09/11/2024 17:11	09/11/2024 21:35	CACOAL	1100049
2024-351685	09/11/2024 17:12	09/11/2024 23:12	SAO FRANCISCO	1101492
2024-351689	09/11/2024 17:18	10/11/2024 12:13	CACOAL	1100049
2024-351687	09/11/2024 17:18	11/11/2024 10:23	PORTO VELHO	1100205
2024-351697	09/11/2024 17:26	09/11/2024 19:41	ARIQUEMES	1100023
2024-394908	09/11/2024 17:35	10/11/2024 15:37	COLORADO DOESTE	1100064
2024-351707	09/11/2024 17:35	10/11/2024 02:01	CACOAL	1100049
2024-351716	09/11/2024 17:44	09/11/2024 19:45	PIMENTA BUENO	1100189
2024-351717	09/11/2024 17:44	10/11/2024 11:31	CHUPINGUAIA	1100924
2024-351779	09/11/2024 18:41	10/11/2024 01:44	PRESIDENTE MEDICI	1100254
2024-351785	09/11/2024 18:51	09/11/2024 23:04	VILHENA	1100304
2024-351791	09/11/2024 18:58	09/11/2024 21:26	PORTO VELHO	1100205
2024-351791	09/11/2024 18:58	09/11/2024 21:26	PORTO VELHO	1100205
2024-351791	09/11/2024 18:58	09/11/2024 21:26	PORTO VELHO	1100205
2024-351791	09/11/2024 18:58	09/11/2024 21:26	PORTO VELHO	1100205
2024-351791	09/11/2024 18:58	09/11/2024 21:26	PORTO VELHO	1100205
2024-351792	09/11/2024 19:01	09/11/2024 23:40	PORTO VELHO	1100205
2024-351792	09/11/2024 19:01	09/11/2024 23:40	PORTO VELHO	1100205
2024-352134	09/11/2024 19:22	10/11/2024 10:23	PORTO VELHO	1100205
2024-351824	09/11/2024 19:25	10/11/2024 10:40	PORTO VELHO	1100205
2024-351830	09/11/2024 19:28	10/11/2024 14:06	VILHENA	1100304
2024-351834	09/11/2024 19:32	10/11/2024 01:40	PORTO VELHO	1100205
2024-351838	09/11/2024 19:35	09/11/2024 20:34	PORTO VELHO	1100205
2024-351838	09/11/2024 19:35	09/11/2024 20:34	PORTO VELHO	1100205
2024-351838	09/11/2024 19:35	09/11/2024 20:34	PORTO VELHO	1100205
2024-351838	09/11/2024 19:35	09/11/2024 20:34	PORTO VELHO	1100205
2024-351838	09/11/2024 19:35	09/11/2024 20:34	PORTO VELHO	1100205
2024-351838	09/11/2024 19:35	09/11/2024 20:34	PORTO VELHO	1100205
2024-351838	09/11/2024 19:35	09/11/2024 20:34	PORTO VELHO	1100205
2024-351838	09/11/2024 19:35	09/11/2024 20:34	PORTO VELHO	1100205
2024-351838	09/11/2024 19:35	09/11/2024 20:34	PORTO VELHO	1100205
2024-351838	09/11/2024 19:35	09/11/2024 20:34	PORTO VELHO	1100205
2024-351838	09/11/2024 19:35	09/11/2024 20:34	PORTO VELHO	1100205
2024-351838	09/11/2024 19:35	09/11/2024 20:34	PORTO VELHO	1100205
2024-351838	09/11/2024 19:35	09/11/2024 20:34	PORTO VELHO	1100205
2024-351838	09/11/2024 19:35	09/11/2024 20:34	PORTO VELHO	1100205
2024-351838	09/11/2024 19:35	09/11/2024 20:34	PORTO VELHO	1100205
2024-351885	09/11/2024 19:40	10/11/2024 08:02	PORTO VELHO	1100205

ENERGISA RONDÔNIA - DISTRIBUIDORA DE ENERGIA S.A.

Av. dos Imigrantes, nº 4.137 - bairro Industrial

Porto Velho (RO) CEP: 76821-063

05.914.650/0001-66 2556637

(69) 3216 4000 | Fax. (69) 3222-8720 | www.energisa.com.br

2024-351889	09/11/2024 19:51	10/11/2024 10:23	CHUPINGUAIA	1100924
2024-351894	09/11/2024 19:57	09/11/2024 21:53	PORTO VELHO	1100205
2024-351659	09/11/2024 19:59	09/11/2024 22:00	PORTO VELHO	1100205
2024-351659	09/11/2024 19:59	09/11/2024 22:00	PORTO VELHO	1100205
2024-351659	09/11/2024 19:59	09/11/2024 22:00	PORTO VELHO	1100205
2024-351659	09/11/2024 19:59	09/11/2024 22:00	PORTO VELHO	1100205
2024-351659	09/11/2024 19:59	09/11/2024 22:00	PORTO VELHO	1100205
2024-351659	09/11/2024 19:59	09/11/2024 22:00	PORTO VELHO	1100205
2024-351659	09/11/2024 19:59	09/11/2024 22:00	PORTO VELHO	1100205
2024-352090	09/11/2024 20:20	10/11/2024 08:50	PORTO VELHO	1100205
2024-351929	09/11/2024 20:20	10/11/2024 12:47	JI PARANA	1100122
2024-351731	09/11/2024 20:27	10/11/2024 01:09	PORTO VELHO	1100205
2024-351731	09/11/2024 20:27	10/11/2024 01:09	PORTO VELHO	1100205
2024-351731	09/11/2024 20:27	10/11/2024 01:09	PORTO VELHO	1100205
2024-351731	09/11/2024 20:27	10/11/2024 01:09	PORTO VELHO	1100205
2024-351731	09/11/2024 20:27	10/11/2024 01:09	PORTO VELHO	1100205
2024-352576	09/11/2024 20:43	10/11/2024 18:25	PORTO VELHO	1100205
2024-351997	09/11/2024 21:07	10/11/2024 12:00	PORTO VELHO	1100205
2024-352001	09/11/2024 21:10	10/11/2024 00:30	MACHADINHO	1100130
2024-352007	09/11/2024 21:14	10/11/2024 07:28	PORTO VELHO	1100205
2024-352037	09/11/2024 21:44	10/11/2024 11:51	PORTO VELHO	1100205
2024-352059	09/11/2024 22:05	10/11/2024 10:55	PIMENTA BUENO	1100189
2024-351736	09/11/2024 22:12	10/11/2024 06:49	PORTO VELHO	1100205
2024-352113	10/11/2024 00:54	10/11/2024 11:40	PORTO VELHO	1100205
2024-352147	10/11/2024 03:58	10/11/2024 12:28	SAO MIGUEL	1100320
2024-352157	10/11/2024 04:38	11/11/2024 08:34	GUAJARA MIRIM	1100106
2024-353134	10/11/2024 05:10	11/11/2024 14:06	PIMENTA BUENO	1100189
2024-352170	10/11/2024 05:12	10/11/2024 09:13	JI PARANA	1100122
2024-352172	10/11/2024 06:33	10/11/2024 21:09	CACOAL	1100049
2024-352183	10/11/2024 06:54	11/11/2024 18:13	PRESIDENTE MEDICI	1100254
2024-352958	10/11/2024 06:59	11/11/2024 09:43	CEREJEIRAS	1100056
2024-353214	10/11/2024 07:10	13/11/2024 13:28	VILHENA	1100304
2024-402828	10/11/2024 07:26	11/11/2024 23:10	CACOAL	1100049
2024-353006	10/11/2024 07:45	11/11/2024 03:33	NOVA BRASILANDIA	1100148
2024-395961	10/11/2024 07:50	10/11/2024 14:53	PORTO VELHO	1100205
2024-395961	10/11/2024 07:50	10/11/2024 14:53	PORTO VELHO	1100205
2024-395961	10/11/2024 07:50	10/11/2024 14:53	PORTO VELHO	1100205
2024-395961	10/11/2024 07:50	10/11/2024 14:53	PORTO VELHO	1100205
2024-395961	10/11/2024 07:50	10/11/2024 14:53	PORTO VELHO	1100205
2024-377802	10/11/2024 07:59	10/11/2024 21:31	COLORADO DOESTE	1100064
2024-352266	10/11/2024 08:03	10/11/2024 16:45	PORTO VELHO	1100205
2024-352271	10/11/2024 08:13	11/11/2024 09:50	CANDEIAS DO JAMARI	1100809

ENERGISA RONDÔNIA - DISTRIBUIDORA DE ENERGIA S.A.

Av. dos Imigrantes, nº 4.137 - bairro Industrial

Porto Velho (RO) CEP: 76821-063

05.914.650/0001-66 2556637

(69) 3216 4000 | Fax. (69) 3222-8720 | www.energisa.com.br

2024-352328	10/11/2024 08:56	10/11/2024 19:07	GUAJARA MIRIM	1100106
2024-352214	10/11/2024 09:16	10/11/2024 11:05	JARU	1100114
2024-352349	10/11/2024 09:23	10/11/2024 10:52	CEREJEIRAS	1100056
2024-352357	10/11/2024 09:28	11/11/2024 22:55	PORTO VELHO	1100205
2024-352360	10/11/2024 09:32	10/11/2024 16:25	CACOAL	1100049
2024-352377	10/11/2024 09:50	10/11/2024 17:19	PORTO VELHO	1100205
2024-351581	10/11/2024 09:53	10/11/2024 11:07	PORTO VELHO	1100205
2024-352394	10/11/2024 10:14	11/11/2024 10:15	VILHENA	1100304
2024-352408	10/11/2024 10:30	12/11/2024 13:40	VILHENA	1100304
2024-352409	10/11/2024 10:30	10/11/2024 11:31	CEREJEIRAS	1100056
2024-352218	10/11/2024 10:36	10/11/2024 16:54	VILHENA	1100304
2024-352219	10/11/2024 10:42	10/11/2024 21:02	PIMENTA BUENO	1100189
2024-352892	10/11/2024 10:44	11/11/2024 09:49	MONTE NEGRO	1101401
2024-352422	10/11/2024 10:49	10/11/2024 15:59	JI PARANA	1100122
2024-352423	10/11/2024 10:51	10/11/2024 16:02	BURITIS	1100452
2024-352435	10/11/2024 11:03	10/11/2024 18:30	ITAPUA DO OESTE	1101104
2024-352436	10/11/2024 11:04	11/11/2024 17:12	PORTO VELHO	1100205
2024-352438	10/11/2024 11:08	10/11/2024 16:05	MACHADINHO	1100130
2024-352543	10/11/2024 11:19	11/11/2024 08:06	PORTO VELHO	1100205
2024-352319	10/11/2024 11:33	10/11/2024 22:10	PIMENTEIRAS	1101468
2024-353162	10/11/2024 11:37	11/11/2024 10:57	SANTA LUZIA	1100296
2024-353162	10/11/2024 11:37	11/11/2024 10:57	SANTA LUZIA	1100296
2024-352459	10/11/2024 11:47	10/11/2024 16:47	JI PARANA	1100122
2024-352320	10/11/2024 11:47	10/11/2024 20:02	SANTA LUZIA	1100296
2024-352320	10/11/2024 11:47	10/11/2024 20:02	SANTA LUZIA	1100296
2024-352320	10/11/2024 11:47	10/11/2024 20:02	SANTA LUZIA	1100296
2024-352320	10/11/2024 11:47	10/11/2024 20:02	SANTA LUZIA	1100296
2024-352320	10/11/2024 11:47	10/11/2024 20:02	SANTA LUZIA	1100296
2024-352320	10/11/2024 11:47	10/11/2024 20:02	SANTA LUZIA	1100296
2024-352320	10/11/2024 11:47	10/11/2024 20:02	SANTA LUZIA	1100296
2024-352320	10/11/2024 11:47	10/11/2024 20:02	SANTA LUZIA	1100296
2024-352320	10/11/2024 11:47	10/11/2024 20:02	SANTA LUZIA	1100296
2024-352320	10/11/2024 11:47	10/11/2024 20:02	SANTA LUZIA	1100296
2024-352467	10/11/2024 12:03	10/11/2024 14:38	VALE DO PARAISO	1101807
2024-352499	10/11/2024 12:55	10/11/2024 18:30	PORTO VELHO	1100205
2024-352499	10/11/2024 12:55	10/11/2024 18:30	PORTO VELHO	1100205
2024-352502	10/11/2024 13:03	11/11/2024 01:55	COLORADO DOESTE	1100064
2024-352504	10/11/2024 13:05	10/11/2024 18:14	PORTO VELHO	1100205
2024-353239	10/11/2024 13:09	13/11/2024 09:51	PIMENTA BUENO	1100189
2024-352601	10/11/2024 13:14	10/11/2024 18:15	VILHENA	1100304
2024-352535	10/11/2024 13:19	10/11/2024 19:45	CANDEIAS DO JAMARI	1100809
2024-352536	10/11/2024 13:22	11/11/2024 00:32	VILHENA	1100304

ENERGISA RONDÔNIA - DISTRIBUIDORA DE ENERGIA S.A.

Av. dos Imigrantes, nº 4.137 - bairro Industrial

Porto Velho (RO) CEP: 76821-063

05.914.650/0001-66 2556637

(69) 3216 4000 | Fax. (69) 3222-8720 | www.energisa.com.br

2024-352508	10/11/2024 13:24	11/11/2024 16:10	CACOAL	1100049
2024-352544	10/11/2024 13:29	10/11/2024 18:32	PORTO VELHO	1100205
2024-352547	10/11/2024 13:32	11/11/2024 01:24	COLORADO DOESTE	1100064
2024-352555	10/11/2024 13:38	10/11/2024 19:56	COLORADO DOESTE	1100064
2024-352562	10/11/2024 13:45	11/11/2024 15:40	COLORADO DOESTE	1100064
2024-352564	10/11/2024 13:48	12/11/2024 00:31	CASTANHEIRAS	1100908
2024-352564	10/11/2024 13:48	12/11/2024 00:31	CASTANHEIRAS	1100908
2024-352569	10/11/2024 14:00	11/11/2024 14:50	CACOAL	1100049
2024-352569	10/11/2024 14:00	11/11/2024 14:50	CACOAL	1100049
2024-352569	10/11/2024 14:00	11/11/2024 14:50	CACOAL	1100049
2024-352569	10/11/2024 14:00	11/11/2024 14:50	CACOAL	1100049
2024-352569	10/11/2024 14:00	11/11/2024 14:50	CACOAL	1100049
2024-352569	10/11/2024 14:00	11/11/2024 14:50	CACOAL	1100049
2024-352569	10/11/2024 14:00	11/11/2024 14:50	CACOAL	1100049
2024-352569	10/11/2024 14:00	11/11/2024 14:50	CACOAL	1100049
2024-352569	10/11/2024 14:00	11/11/2024 14:50	CACOAL	1100049
2024-352596	10/11/2024 14:02	12/11/2024 15:49	PORTO VELHO	1100205
2024-352599	10/11/2024 14:08	10/11/2024 17:09	PIMENTA BUENO	1100189
2024-352571	10/11/2024 14:18	12/11/2024 16:22	PORTO VELHO	1100205
2024-404354	10/11/2024 14:30	11/11/2024 12:23	CACOAL	1100049
2024-352620	10/11/2024 14:32	11/11/2024 08:40	CAMPO NOVO	1100700
2024-352628	10/11/2024 14:43	11/11/2024 00:50	CACOAL	1100049
2024-352636	10/11/2024 14:51	11/11/2024 12:10	ANARI	1101757
2024-352636	10/11/2024 14:51	11/11/2024 12:10	ANARI	1101757
2024-352648	10/11/2024 15:04	10/11/2024 22:20	COLORADO DOESTE	1100064
2024-352653	10/11/2024 15:10	10/11/2024 18:26	CEREJEIRAS	1100056
2024-352661	10/11/2024 15:23	11/11/2024 00:52	ALTA FLORESTA	1100015
2024-352674	10/11/2024 15:39	10/11/2024 18:59	VILHENA	1100304
2024-352684	10/11/2024 15:56	11/11/2024 01:19	MINISTRO ANDREAZZA	1101203
2024-352682	10/11/2024 16:01	10/11/2024 18:12	OURO PRETO DOESTE	1100155
2024-352690	10/11/2024 16:06	11/11/2024 17:31	PORTO VELHO	1100205
2024-352695	10/11/2024 16:08	11/11/2024 15:20	CABIXI	1100031
2024-352702	10/11/2024 16:12	10/11/2024 19:59	VILHENA	1100304
2024-352703	10/11/2024 16:13	10/11/2024 23:21	MINISTRO ANDREAZZA	1101203
2024-352719	10/11/2024 16:31	10/11/2024 23:35	ALTA FLORESTA	1100015
2024-352726	10/11/2024 16:33	11/11/2024 01:14	ITAPUA DO OESTE	1101104
2024-352735	10/11/2024 16:33	11/11/2024 00:09	VILHENA	1100304
2024-352729	10/11/2024 16:33	11/11/2024 12:17	CORUMBIARA	1100072
2024-352864	10/11/2024 16:53	10/11/2024 22:00	ROLIM DE MOURA	1100288
2024-352755	10/11/2024 16:59	10/11/2024 21:40	OURO PRETO DOESTE	1100155
2024-352755	10/11/2024 16:59	10/11/2024 21:40	OURO PRETO DOESTE	1100155
2024-352757	10/11/2024 17:03	11/11/2024 11:51	MONTE NEGRO	1101401

ENERGISA RONDÔNIA - DISTRIBUIDORA DE ENERGIA S.A.

Av. dos Imigrantes, nº 4.137 - bairro Industrial

Porto Velho (RO) CEP: 76821-063

05.914.650/0001-66 2556637

(69) 3216 4000 | Fax. (69) 3222-8720 | www.energisa.com.br

2024-353242	10/11/2024 17:04	11/11/2024 15:37	NOVA BRASILANDIA	1100148
2024-352762	10/11/2024 17:06	11/11/2024 23:30	VILHENA	1100304
2024-352765	10/11/2024 17:09	11/11/2024 07:23	ROLIM DE MOURA	1100288
2024-352836	10/11/2024 17:16	11/11/2024 00:13	ALTA FLORESTA	1100015
2024-352794	10/11/2024 17:17	11/11/2024 09:15	ESPIGAO DOESTE	1100098
2024-352807	10/11/2024 17:24	11/11/2024 07:03	PORTO VELHO	1100205
2024-352811	10/11/2024 17:26	11/11/2024 01:10	JARU	1100114
2024-352832	10/11/2024 17:52	12/11/2024 11:12	PIMENTEIRAS	1101468
2024-352834	10/11/2024 17:52	11/11/2024 00:19	PORTO VELHO	1100205
2024-352859	10/11/2024 17:53	10/11/2024 21:25	ALTA FLORESTA	1100015
2024-352868	10/11/2024 18:02	10/11/2024 23:28	PRESIDENTE MEDICI	1100254
2024-352246	10/11/2024 18:03	11/11/2024 03:28	NOVA BRASILANDIA	1100148
2024-352246	10/11/2024 18:03	11/11/2024 03:28	NOVA BRASILANDIA	1100148
2024-352873	10/11/2024 18:04	11/11/2024 11:08	GUAJARA MIRIM	1100106
2024-352770	10/11/2024 18:11	11/11/2024 17:05	NOVA BRASILANDIA	1100148
2024-354080	10/11/2024 18:19	12/11/2024 00:20	CANDEIAS DO JAMARI	1100809
2024-352921	10/11/2024 18:32	11/11/2024 21:14	VALE DO PARAISO	1101807
2024-353331	10/11/2024 18:32	11/11/2024 21:34	SAO FELIPE	1101484
2024-352933	10/11/2024 18:45	11/11/2024 00:45	PRESIDENTE MEDICI	1100254
2024-352934	10/11/2024 18:46	10/11/2024 22:39	MINISTRO ANDREAZZA	1101203
2024-352938	10/11/2024 18:49	10/11/2024 22:51	JI PARANA	1100122
2024-352968	10/11/2024 18:53	11/11/2024 04:22	NOVA BRASILANDIA	1100148
2024-352980	10/11/2024 19:06	11/11/2024 21:13	PRESIDENTE MEDICI	1100254
2024-352963	10/11/2024 19:08	11/11/2024 10:16	NOVA MAMORE	1100338
2024-352984	10/11/2024 19:10	11/11/2024 12:19	VILHENA	1100304
2024-352989	10/11/2024 19:12	11/11/2024 10:39	ROLIM DE MOURA	1100288
2024-352991	10/11/2024 19:20	11/11/2024 00:25	CUJUBIM	1100940
2024-353038	10/11/2024 19:27	11/11/2024 13:05	NOVA MAMORE	1100338
2024-353004	10/11/2024 19:32	11/11/2024 19:52	VALE DO PARAISO	1101807
2024-353017	10/11/2024 19:56	11/11/2024 11:14	ROLIM DE MOURA	1100288
2024-353020	10/11/2024 20:03	11/11/2024 17:36	PORTO VELHO	1100205
2024-353029	10/11/2024 20:29	13/11/2024 12:58	MONTE NEGRO	1101401
2024-353030	10/11/2024 20:31	11/11/2024 12:06	ROLIM DE MOURA	1100288
2024-353035	10/11/2024 20:49	11/11/2024 09:03	CABIXI	1100031
2024-353058	10/11/2024 21:28	11/11/2024 07:56	JARU	1100114
2024-353060	10/11/2024 21:33	11/11/2024 17:01	CACAULANDIA	1100601
2024-353252	10/11/2024 21:56	11/11/2024 11:32	VILHENA	1100304
2024-353076	10/11/2024 21:57	12/11/2024 12:41	PIMENTA BUENO	1100189
2024-353077	10/11/2024 21:57	11/11/2024 08:25	VILHENA	1100304
2024-353081	10/11/2024 22:08	11/11/2024 07:25	COSTA MARQUES	1100080
2024-353112	10/11/2024 22:46	11/11/2024 23:27	NOVA BRASILANDIA	1100148

ENERGISA RONDÔNIA - DISTRIBUIDORA DE ENERGIA S.A.

Av. dos Imigrantes, nº 4.137 - bairro Industrial

Porto Velho (RO) CEP: 76821-063

05.914.650/0001-66 2556637

(69) 3216 4000 | Fax. (69) 3222-8720 | www.energisa.com.br

2024-353131	11/11/2024 04:06	11/11/2024 15:08	CACOAL	1100049
2024-353140	11/11/2024 05:04	11/11/2024 17:44	CORUMBIARA	1100072
2024-353171	11/11/2024 05:58	11/11/2024 12:02	PORTO VELHO	1100205
2024-353180	11/11/2024 06:22	12/11/2024 16:35	PRIMAVERA	1101476
2024-353732	11/11/2024 06:22	11/11/2024 19:32	PIMENTEIRAS	1101468
2024-353183	11/11/2024 06:31	11/11/2024 17:06	JI PARANA	1100122
2024-353207	11/11/2024 06:43	11/11/2024 08:40	VILHENA	1100304
2024-353198	11/11/2024 06:59	11/11/2024 15:00	PORTO VELHO	1100205
2024-353202	11/11/2024 07:09	11/11/2024 14:10	VILHENA	1100304
2024-353227	11/11/2024 07:10	13/11/2024 08:00	VILHENA	1100304
2024-353228	11/11/2024 07:12	11/11/2024 10:36	CABIXI	1100031
2024-353238	11/11/2024 07:29	11/11/2024 10:21	JI PARANA	1100122
2024-353164	11/11/2024 07:41	11/11/2024 20:55	SANTA LUZIA	1100296
2024-353846	11/11/2024 07:55	13/11/2024 11:52	PIMENTA BUENO	1100189
2024-353504	11/11/2024 07:58	11/11/2024 20:21	ALTA FLORESTA	1100015
2024-353284	11/11/2024 08:13	11/11/2024 09:45	SAO FRANCISCO	1101492
2024-353286	11/11/2024 08:15	11/11/2024 19:27	NOVA MAMORE	1100338
2024-353160	11/11/2024 08:22	11/11/2024 10:15	GUAJARA MIRIM	1100106
2024-353297	11/11/2024 08:26	13/11/2024 11:58	VILHENA	1100304
2024-353299	11/11/2024 08:27	11/11/2024 18:03	JI PARANA	1100122
2024-353304	11/11/2024 08:30	11/11/2024 11:45	CORUMBIARA	1100072
2024-353311	11/11/2024 08:38	11/11/2024 19:39	PORTO VELHO	1100205
2024-353320	11/11/2024 08:44	13/11/2024 09:27	VILHENA	1100304
2024-352860	11/11/2024 08:47	11/11/2024 18:04	ALTA FLORESTA	1100015
2024-353365	11/11/2024 09:09	11/11/2024 18:20	PORTO VELHO	1100205
2024-353366	11/11/2024 09:10	11/11/2024 11:19	SANTA LUZIA	1100296
2024-353368	11/11/2024 09:10	12/11/2024 00:34	VALE DO PARAISO	1101807
2024-353412	11/11/2024 09:32	11/11/2024 15:41	MACHADINHO	1100130
2024-353418	11/11/2024 09:36	11/11/2024 21:19	NOVA MAMORE	1100338
2024-353426	11/11/2024 09:40	11/11/2024 14:52	MONTE NEGRO	1101401
2024-353447	11/11/2024 09:43	11/11/2024 12:51	PORTO VELHO	1100205
2024-353471	11/11/2024 09:57	11/11/2024 21:48	GUAJARA MIRIM	1100106
2024-353521	11/11/2024 10:35	11/11/2024 16:16	VILHENA	1100304
2024-353461	11/11/2024 10:46	11/11/2024 13:11	SAO MIGUEL	1100320
2024-353544	11/11/2024 11:12	12/11/2024 01:50	JI PARANA	1100122
2024-353590	11/11/2024 11:20	12/11/2024 12:04	PARECIS	1101450
2024-353594	11/11/2024 11:30	12/11/2024 00:55	COLORADO DOESTE	1100064
2024-353608	11/11/2024 11:51	12/11/2024 12:23	URUPA	1101708
2024-353630	11/11/2024 12:16	12/11/2024 15:44	JI PARANA	1100122
2024-353635	11/11/2024 12:22	11/11/2024 16:14	ALTO ALEGRE	1100379
2024-353637	11/11/2024 12:24	11/11/2024 19:19	ANARI	1101757

ENERGISA RONDÔNIA - DISTRIBUIDORA DE ENERGIA S.A.

Av. dos Imigrantes, nº 4.137 - bairro Industrial

Porto Velho (RO) CEP: 76821-063

05.914.650/0001-66 2556637

(69) 3216 4000 | Fax. (69) 3222-8720 | www.energisa.com.br

2024-353687	11/11/2024 12:52	11/11/2024 18:58	PRESIDENTE MEDICI	1100254
2024-353682	11/11/2024 12:53	12/11/2024 09:54	JI PARANA	1100122
2024-353685	11/11/2024 12:57	12/11/2024 18:23	OURO PRETO DOESTE	1100155
2024-353710	11/11/2024 12:58	11/11/2024 14:10	CAMPO NOVO	1100700
2024-353714	11/11/2024 13:03	12/11/2024 10:00	MINISTRO ANDREAZZA	1101203
2024-353719	11/11/2024 13:07	11/11/2024 23:17	NOVO HORIZONTE	1100502
2024-353650	11/11/2024 13:12	12/11/2024 22:23	PORTO VELHO	1100205
2024-353726	11/11/2024 13:18	12/11/2024 14:18	PARECIS	1101450
2024-353731	11/11/2024 13:19	11/11/2024 16:01	ALVORADA DOESTE	1100346
2024-353744	11/11/2024 13:43	12/11/2024 11:21	SAO FRANCISCO	1101492
2024-353789	11/11/2024 13:48	11/11/2024 19:18	NOVA MAMORE	1100338
2024-353987	11/11/2024 13:51	12/11/2024 15:01	PIMENTA BUENO	1100189
2024-353751	11/11/2024 13:51	11/11/2024 17:57	OURO PRETO DOESTE	1100155
2024-353752	11/11/2024 13:52	12/11/2024 00:32	NOVA MAMORE	1100338
2024-354281	11/11/2024 13:59	13/11/2024 12:11	PORTO VELHO	1100205
2024-354117	11/11/2024 14:06	12/11/2024 13:28	PORTO VELHO	1100205
2024-354117	11/11/2024 14:06	12/11/2024 13:28	PORTO VELHO	1100205
2024-353692	11/11/2024 14:18	11/11/2024 14:55	PORTO VELHO	1100205
2024-353692	11/11/2024 14:18	11/11/2024 14:55	PORTO VELHO	1100205
2024-353692	11/11/2024 14:18	11/11/2024 14:55	PORTO VELHO	1100205
2024-353694	11/11/2024 14:33	11/11/2024 20:00	MONTE NEGRO	1101401
2024-353811	11/11/2024 14:35	12/11/2024 16:02	ESPIGAO DOESTE	1100098
2024-353701	11/11/2024 14:48	12/11/2024 15:40	PORTO VELHO	1100205
2024-353701	11/11/2024 14:48	12/11/2024 15:40	PORTO VELHO	1100205
2024-353701	11/11/2024 14:48	12/11/2024 15:40	PORTO VELHO	1100205
2024-353701	11/11/2024 14:48	12/11/2024 15:40	PORTO VELHO	1100205
2024-353701	11/11/2024 14:48	12/11/2024 15:40	PORTO VELHO	1100205
2024-353701	11/11/2024 14:48	12/11/2024 15:40	PORTO VELHO	1100205
2024-353701	11/11/2024 14:48	12/11/2024 15:40	PORTO VELHO	1100205
2024-353701	11/11/2024 14:48	12/11/2024 15:40	PORTO VELHO	1100205
2024-353701	11/11/2024 14:48	12/11/2024 15:40	PORTO VELHO	1100205
2024-353701	11/11/2024 14:48	12/11/2024 15:40	PORTO VELHO	1100205
2024-353701	11/11/2024 14:48	12/11/2024 15:40	PORTO VELHO	1100205
2024-353701	11/11/2024 14:48	12/11/2024 15:40	PORTO VELHO	1100205
2024-353701	11/11/2024 14:48	12/11/2024 15:40	PORTO VELHO	1100205
2024-353701	11/11/2024 14:48	12/11/2024 15:40	PORTO VELHO	1100205
2024-353861	11/11/2024 15:04	12/11/2024 11:55	URUPA	1101708
2024-353862	11/11/2024 15:04	13/11/2024 12:35	NOVA MAMORE	1100338
2024-353705	11/11/2024 15:17	12/11/2024 09:26	OURO PRETO DOESTE	1100155
2024-353879	11/11/2024 15:19	12/11/2024 12:19	PIMENTA BUENO	1100189
2024-353900	11/11/2024 15:33	11/11/2024 23:48	ALTA FLORESTA	1100015
2024-353938	11/11/2024 15:49	11/11/2024 21:48	GUAJARA MIRIM	1100106
2024-353952	11/11/2024 16:06	11/11/2024 19:24	CACAULANDIA	1100601
2024-353952	11/11/2024 16:06	11/11/2024 19:24	CACAULANDIA	1100601

ENERGISA RONDÔNIA - DISTRIBUIDORA DE ENERGIA S.A.

Av. dos Imigrantes, nº 4.137 - bairro Industrial

Porto Velho (RO) CEP: 76821-063

05.914.650/0001-66 2556637

(69) 3216 4000 | Fax. (69) 3222-8720 | www.energisa.com.br

2024-353952	11/11/2024 16:06	11/11/2024 19:24	CACAULANDIA	1100601
2024-353952	11/11/2024 16:06	11/11/2024 19:24	CACAULANDIA	1100601
2024-353966	11/11/2024 16:25	11/11/2024 23:54	SERINGUEIRAS	1101500
2024-353976	11/11/2024 16:34	13/11/2024 10:21	VILHENA	1100304
2024-354011	11/11/2024 16:44	12/11/2024 01:43	PRESIDENTE MEDICI	1100254
2024-354013	11/11/2024 16:44	13/11/2024 11:58	ESPIGAO DOESTE	1100098
2024-354017	11/11/2024 16:47	11/11/2024 21:15	COLORADO DOESTE	1100064
2024-354021	11/11/2024 16:51	12/11/2024 00:56	ARIQUEMES	1100023
2024-354033	11/11/2024 17:01	12/11/2024 16:57	PORTO VELHO	1100205
2024-354099	11/11/2024 17:35	12/11/2024 11:21	ALTA FLORESTA	1100015
2024-354307	11/11/2024 17:50	11/11/2024 22:35	VILHENA	1100304
2024-354137	11/11/2024 18:10	12/11/2024 13:50	CHUPINGUAIA	1100924
2024-354143	11/11/2024 18:15	12/11/2024 17:23	CEREJEIRAS	1100056
2024-354145	11/11/2024 18:18	12/11/2024 11:09	VILHENA	1100304
2024-354149	11/11/2024 18:18	12/11/2024 08:08	ESPIGAO DOESTE	1100098
2024-354156	11/11/2024 18:23	11/11/2024 20:45	JARU	1100114
2024-354156	11/11/2024 18:23	11/11/2024 20:45	JARU	1100114
2024-354192	11/11/2024 18:39	12/11/2024 11:09	CHUPINGUAIA	1100924
2024-354196	11/11/2024 18:44	12/11/2024 07:03	SERINGUEIRAS	1101500
2024-354083	11/11/2024 18:59	12/11/2024 09:30	PORTO VELHO	1100205
2024-354239	11/11/2024 19:39	13/11/2024 17:40	VILHENA	1100304
2024-354254	11/11/2024 19:49	11/11/2024 22:29	GUAJARA MIRIM	1100106
2024-354262	11/11/2024 19:58	12/11/2024 00:32	ITAPUA DO OESTE	1101104
2024-354291	11/11/2024 20:48	12/11/2024 17:30	NOVO HORIZONTE	1100502
2024-354306	11/11/2024 21:17	12/11/2024 17:19	PORTO VELHO	1100205
2024-354338	11/11/2024 21:44	12/11/2024 00:10	PORTO VELHO	1100205
2024-354420	11/11/2024 21:45	12/11/2024 12:02	VILHENA	1100304
2024-354352	11/11/2024 22:25	12/11/2024 20:30	PORTO VELHO	1100205
2024-354375	12/11/2024 00:03	12/11/2024 12:37	ALVORADA DOESTE	1100346
2024-354387	12/11/2024 01:56	12/11/2024 15:47	CEREJEIRAS	1100056
2024-354322	12/11/2024 02:20	12/11/2024 08:40	CANDEIAS DO JAMARI	1100809
2024-354396	12/11/2024 05:06	12/11/2024 09:46	PARECIS	1101450
2024-354399	12/11/2024 05:47	12/11/2024 10:24	JARU	1100114
2024-354430	12/11/2024 06:31	12/11/2024 10:40	CANDEIAS DO JAMARI	1100809
2024-354431	12/11/2024 06:33	12/11/2024 12:17	PORTO VELHO	1100205
2024-354438	12/11/2024 06:58	12/11/2024 12:12	VILHENA	1100304
2024-354472	12/11/2024 07:21	12/11/2024 12:39	CHUPINGUAIA	1100924
2024-354473	12/11/2024 07:23	12/11/2024 18:40	PRESIDENTE MEDICI	1100254
2024-354474	12/11/2024 07:24	12/11/2024 12:01	COSTA MARQUES	1100080
2024-354482	12/11/2024 07:44	13/11/2024 14:11	PIMENTA BUENO	1100189
2024-354488	12/11/2024 07:50	13/11/2024 11:49	PORTO VELHO	1100205

ENERGISA RONDÔNIA - DISTRIBUIDORA DE ENERGIA S.A.

Av. dos Imigrantes, nº 4.137 - bairro Industrial

Porto Velho (RO) CEP: 76821-063

05.914.650/0001-66 2556637

(69) 3216 4000 | Fax. (69) 3222-8720 | www.energisa.com.br

2024-393755	12/11/2024 07:57	12/11/2024 11:56	NOVA BRASILANDIA	1100148
2024-354499	12/11/2024 07:58	12/11/2024 12:32	COSTA MARQUES	1100080
2024-354501	12/11/2024 08:01	12/11/2024 13:57	PORTO VELHO	1100205
2024-354510	12/11/2024 08:15	12/11/2024 11:06	NOVA MAMORE	1100338
2024-354834	12/11/2024 08:15	13/11/2024 15:42	PORTO VELHO	1100205
2024-355122	12/11/2024 08:19	12/11/2024 20:52	NOVO HORIZONTE	1100502
2024-354524	12/11/2024 08:33	12/11/2024 13:05	NOVA MAMORE	1100338
2024-354593	12/11/2024 09:27	12/11/2024 16:51	CHUPINGUAIA	1100924
2024-354599	12/11/2024 09:31	13/11/2024 15:57	ALTO PARAISO	1100403
2024-354632	12/11/2024 09:44	13/11/2024 17:38	CHUPINGUAIA	1100924
2024-354665	12/11/2024 10:13	12/11/2024 14:32	ITAPUA DO OESTE	1101104
2024-393552	12/11/2024 10:44	12/11/2024 16:01	MIRANTE DA SERRA	1101302
2024-354700	12/11/2024 10:59	13/11/2024 12:20	ARIQUEMES	1100023
2024-354738	12/11/2024 11:19	13/11/2024 17:18	ESPIGAO DOESTE	1100098
2024-354710	12/11/2024 11:27	12/11/2024 13:38	ALVORADA DOESTE	1100346
2024-354710	12/11/2024 11:27	12/11/2024 13:38	ALVORADA DOESTE	1100346
2024-354765	12/11/2024 11:37	13/11/2024 15:16	ALTO ALEGRE	1100379
2024-354778	12/11/2024 11:46	13/11/2024 15:08	ALTO ALEGRE	1100379
2024-354622	12/11/2024 11:47	13/11/2024 08:39	JARU	1100114
2024-354622	12/11/2024 11:47	13/11/2024 08:39	JARU	1100114
2024-354622	12/11/2024 11:47	13/11/2024 08:39	JARU	1100114
2024-354978	12/11/2024 12:15	13/11/2024 16:24	CACOAL	1100049
2024-354811	12/11/2024 12:24	12/11/2024 17:14	CANDEIAS DO JAMARI	1100809
2024-378685	12/11/2024 12:28	12/11/2024 15:43	SAO FRANCISCO	1101492
2024-354815	12/11/2024 12:29	13/11/2024 13:05	NOVA BRASILANDIA	1100148
2024-354815	12/11/2024 12:29	13/11/2024 13:05	NOVA BRASILANDIA	1100148
2024-354815	12/11/2024 12:29	13/11/2024 13:05	NOVA BRASILANDIA	1100148
2024-354722	12/11/2024 12:45	13/11/2024 00:46	JARU	1100114
2024-354722	12/11/2024 12:45	13/11/2024 00:46	JARU	1100114
2024-354722	12/11/2024 12:45	13/11/2024 00:46	JARU	1100114
2024-354722	12/11/2024 12:45	13/11/2024 00:46	JARU	1100114
2024-354722	12/11/2024 12:45	13/11/2024 00:46	JARU	1100114
2024-354828	12/11/2024 12:52	12/11/2024 14:34	CACOAL	1100049
2024-354976	12/11/2024 13:05	12/11/2024 23:30	CACOAL	1100049
2024-354868	12/11/2024 13:14	13/11/2024 15:27	CACOAL	1100049
2024-354887	12/11/2024 13:29	13/11/2024 17:11	MONTE NEGRO	1101401
2024-354959	12/11/2024 13:38	12/11/2024 21:59	RIO CRESPO	1100262
2024-354913	12/11/2024 13:42	12/11/2024 19:50	ESPIGAO DOESTE	1100098
2024-355914	12/11/2024 13:49	13/11/2024 14:01	CORUMBIARA	1100072
2024-354919	12/11/2024 13:51	12/11/2024 19:25	PORTO VELHO	1100205
2024-354921	12/11/2024 13:52	12/11/2024 18:30	BURITIS	1100452

ENERGISA RONDÔNIA - DISTRIBUIDORA DE ENERGIA S.A.

Av. dos Imigrantes, nº 4.137 - bairro Industrial

Porto Velho (RO) CEP: 76821-063

05.914.650/0001-66 2556637

(69) 3216 4000 | Fax. (69) 3222-8720 | www.energisa.com.br

2024-354923	12/11/2024 13:52	12/11/2024 22:42	JI PARANA	1100122
2024-354926	12/11/2024 13:57	12/11/2024 14:53	VILHENA	1100304
2024-354892	12/11/2024 14:03	13/11/2024 13:34	CHUPINGUAIA	1100924
2024-354928	12/11/2024 14:03	13/11/2024 15:34	ALTO ALEGRE	1100379
2024-354945	12/11/2024 14:10	13/11/2024 14:27	PORTO VELHO	1100205
2024-354936	12/11/2024 14:10	12/11/2024 15:24	SAO MIGUEL	1100320
2024-354941	12/11/2024 14:11	13/11/2024 13:57	PIMENTA BUENO	1100189
2024-354903	12/11/2024 14:27	12/11/2024 16:25	VILHENA	1100304
2024-355308	12/11/2024 14:27	12/11/2024 20:50	CORUMBIARA	1100072
2024-354904	12/11/2024 14:29	13/11/2024 11:53	NOVA MAMORE	1100338
2024-354967	12/11/2024 14:37	13/11/2024 18:30	JI PARANA	1100122
2024-355134	12/11/2024 14:43	13/11/2024 09:26	ESPIGAO DOESTE	1100098
2024-354968	12/11/2024 14:49	13/11/2024 12:50	JARU	1100114
2024-354841	12/11/2024 14:54	12/11/2024 17:57	PORTO VELHO	1100205
2024-355081	12/11/2024 14:54	12/11/2024 19:35	GUAJARA MIRIM	1100106
2024-354842	12/11/2024 14:55	12/11/2024 19:37	VILHENA	1100304
2024-355002	12/11/2024 14:57	12/11/2024 20:35	PIMENTA BUENO	1100189
2024-355071	12/11/2024 15:08	12/11/2024 23:58	PRESIDENTE MEDICI	1100254
2024-355014	12/11/2024 15:11	13/11/2024 12:20	COSTA MARQUES	1100080
2024-355021	12/11/2024 15:19	12/11/2024 19:15	GUAJARA MIRIM	1100106
2024-355055	12/11/2024 15:27	12/11/2024 16:52	SAO FRANCISCO	1101492
2024-355056	12/11/2024 15:28	12/11/2024 20:56	SANTA LUZIA	1100296
2024-355066	12/11/2024 15:35	13/11/2024 02:00	COLORADO DOESTE	1100064
2024-355408	12/11/2024 15:37	13/11/2024 00:05	PORTO VELHO	1100205
2024-355031	12/11/2024 15:38	13/11/2024 03:52	PORTO VELHO	1100205
2024-355074	12/11/2024 15:39	12/11/2024 20:25	GUAJARA MIRIM	1100106
2024-355078	12/11/2024 15:42	12/11/2024 23:18	OURO PRETO DOESTE	1100155
2024-355092	12/11/2024 15:47	13/11/2024 16:33	JARU	1100114
2024-355087	12/11/2024 15:51	12/11/2024 17:11	CAMPO NOVO	1100700
2024-355089	12/11/2024 15:51	12/11/2024 23:00	CACAULANDIA	1100601
2024-355109	12/11/2024 15:54	13/11/2024 12:22	PARECIS	1101450
2024-355109	12/11/2024 15:54	13/11/2024 12:22	PARECIS	1101450
2024-355109	12/11/2024 15:54	13/11/2024 12:22	PARECIS	1101450
2024-355109	12/11/2024 15:54	13/11/2024 12:22	PARECIS	1101450
2024-355109	12/11/2024 15:54	13/11/2024 12:22	PARECIS	1101450
2024-355109	12/11/2024 15:54	13/11/2024 12:22	PARECIS	1101450
2024-355095	12/11/2024 15:58	13/11/2024 12:37	SAO MIGUEL	1100320
2024-355095	12/11/2024 15:58	13/11/2024 12:37	SAO MIGUEL	1100320
2024-355131	12/11/2024 16:05	12/11/2024 20:53	SAO MIGUEL	1100320
2024-355138	12/11/2024 16:12	13/11/2024 09:37	PIMENTA BUENO	1100189
2024-355118	12/11/2024 16:23	12/11/2024 21:19	PORTO VELHO	1100205

ENERGISA RONDÔNIA - DISTRIBUIDORA DE ENERGIA S.A.

Av. dos Imigrantes, nº 4.137 - bairro Industrial

Porto Velho (RO) CEP: 76821-063

05.914.650/0001-66 2556637

(69) 3216 4000 | Fax. (69) 3222-8720 | www.energisa.com.br

2024-355164	12/11/2024 16:32	12/11/2024 19:00	COLORADO DOESTE	1100064
2024-355166	12/11/2024 16:33	13/11/2024 00:50	NOVA BRASILANDIA	1100148
2024-355176	12/11/2024 16:37	13/11/2024 00:09	PORTO VELHO	1100205
2024-355176	12/11/2024 16:37	13/11/2024 00:09	PORTO VELHO	1100205
2024-355176	12/11/2024 16:37	13/11/2024 00:09	PORTO VELHO	1100205
2024-355176	12/11/2024 16:37	13/11/2024 00:09	PORTO VELHO	1100205
2024-355176	12/11/2024 16:37	13/11/2024 00:09	PORTO VELHO	1100205
2024-355180	12/11/2024 16:44	12/11/2024 22:19	NOVA BRASILANDIA	1100148
2024-355180	12/11/2024 16:44	12/11/2024 22:19	NOVA BRASILANDIA	1100148
2024-355183	12/11/2024 16:47	13/11/2024 09:30	PIMENTA BUENO	1100189
2024-355042	12/11/2024 16:59	12/11/2024 20:00	NOVA BRASILANDIA	1100148
2024-355491	12/11/2024 17:05	13/11/2024 10:25	PORTO VELHO	1100205
2024-355205	12/11/2024 17:05	13/11/2024 07:36	PORTO VELHO	1100205
2024-355205	12/11/2024 17:05	13/11/2024 07:36	PORTO VELHO	1100205
2024-355206	12/11/2024 17:08	13/11/2024 10:30	COSTA MARQUES	1100080
2024-355419	12/11/2024 17:22	12/11/2024 21:50	CACOAL	1100049
2024-355419	12/11/2024 17:22	12/11/2024 21:50	CACOAL	1100049
2024-355419	12/11/2024 17:22	12/11/2024 21:50	CACOAL	1100049
2024-355752	12/11/2024 17:22	13/11/2024 11:18	OURO PRETO DOESTE	1100155
2024-355272	12/11/2024 17:25	13/11/2024 18:42	GUAJARA MIRIM	1100106
2024-355276	12/11/2024 17:28	13/11/2024 09:18	MACHADINHO	1100130
2024-356130	12/11/2024 17:32	13/11/2024 15:52	PRIMAVERA	1101476
2024-355287	12/11/2024 17:33	13/11/2024 00:56	PORTO VELHO	1100205
2024-355243	12/11/2024 17:34	12/11/2024 22:51	ROLIM DE MOURA	1100288
2024-355243	12/11/2024 17:34	12/11/2024 22:51	ROLIM DE MOURA	1100288
2024-355243	12/11/2024 17:34	12/11/2024 22:51	ROLIM DE MOURA	1100288
2024-355243	12/11/2024 17:34	12/11/2024 22:51	ROLIM DE MOURA	1100288
2024-355243	12/11/2024 17:34	12/11/2024 22:51	ROLIM DE MOURA	1100288
2024-355243	12/11/2024 17:34	12/11/2024 22:51	ROLIM DE MOURA	1100288
2024-355243	12/11/2024 17:34	12/11/2024 22:51	ROLIM DE MOURA	1100288
2024-355243	12/11/2024 17:34	12/11/2024 22:51	ROLIM DE MOURA	1100288
2024-355243	12/11/2024 17:34	12/11/2024 22:51	ROLIM DE MOURA	1100288
2024-355243	12/11/2024 17:34	12/11/2024 22:51	ROLIM DE MOURA	1100288
2024-355243	12/11/2024 17:34	12/11/2024 22:51	ROLIM DE MOURA	1100288
2024-355243	12/11/2024 17:34	12/11/2024 22:51	ROLIM DE MOURA	1100288
2024-355243	12/11/2024 17:34	12/11/2024 22:51	ROLIM DE MOURA	1100288
2024-355243	12/11/2024 17:34	12/11/2024 22:51	ROLIM DE MOURA	1100288
2024-355856	12/11/2024 17:36	13/11/2024 11:20	PIMENTA BUENO	1100189
2024-355293	12/11/2024 17:39	13/11/2024 13:57	CHUPINGUAIA	1100924
2024-355295	12/11/2024 17:40	13/11/2024 13:00	CACOAL	1100049
2024-355501	12/11/2024 17:45	13/11/2024 00:16	NOVA BRASILANDIA	1100148
2024-355618	12/11/2024 17:47	12/11/2024 23:10	CACOAL	1100049
2024-355219	12/11/2024 17:52	13/11/2024 10:20	CACOAL	1100049
2024-355344	12/11/2024 17:55	13/11/2024 21:51	GUAJARA MIRIM	1100106

ENERGISA RONDÔNIA - DISTRIBUIDORA DE ENERGIA S.A.

Av. dos Imigrantes, nº 4.137 - bairro Industrial

Porto Velho (RO) CEP: 76821-063

05.914.650/0001-66 2556637

(69) 3216 4000 | Fax. (69) 3222-8720 | www.energisa.com.br

2024-355368	12/11/2024 18:06	13/11/2024 00:19	PORTO VELHO	1100205
2024-355394	12/11/2024 18:16	13/11/2024 10:00	CACOAL	1100049
2024-355603	12/11/2024 18:18	12/11/2024 22:00	PORTO VELHO	1100205
2024-355410	12/11/2024 18:19	12/11/2024 20:40	PORTO VELHO	1100205
2024-355433	12/11/2024 18:20	13/11/2024 08:17	ESPIGAO DOESTE	1100098
2024-355224	12/11/2024 18:25	12/11/2024 21:59	CHUPINGUAIA	1100924
2024-355424	12/11/2024 18:29	13/11/2024 11:05	ITAPUA DO OESTE	1101104
2024-355743	12/11/2024 18:48	13/11/2024 14:00	NOVO HORIZONTE	1100502
2024-355459	12/11/2024 18:50	13/11/2024 12:24	BURITIS	1100452
2024-355466	12/11/2024 18:55	13/11/2024 13:16	ARIQUEMES	1100023
2024-355479	12/11/2024 19:00	13/11/2024 08:35	MACHADINHO	1100130
2024-355470	12/11/2024 19:01	13/11/2024 02:05	PRESIDENTE MEDICI	1100254
2024-355484	12/11/2024 19:03	13/11/2024 14:51	CACOAL	1100049
2024-355623	12/11/2024 19:06	13/11/2024 01:05	ITAPUA DO OESTE	1101104
2024-355519	12/11/2024 19:12	13/11/2024 23:50	MONTE NEGRO	1101401
2024-355535	12/11/2024 19:15	13/11/2024 10:30	NOVA BRASILANDIA	1100148
2024-355569	12/11/2024 19:52	12/11/2024 21:03	ITAPUA DO OESTE	1101104
2024-355582	12/11/2024 19:58	13/11/2024 10:39	SAO MIGUEL	1100320
2024-355594	12/11/2024 20:05	12/11/2024 23:16	VILHENA	1100304
2024-355626	12/11/2024 20:42	13/11/2024 02:11	SAO FRANCISCO	1101492
2024-356415	12/11/2024 21:55	13/11/2024 16:02	PORTO VELHO	1100205
2024-355710	12/11/2024 22:39	13/11/2024 12:40	PORTO VELHO	1100205
2024-355730	13/11/2024 00:46	13/11/2024 09:40	PORTO VELHO	1100205
2024-355781	13/11/2024 01:27	13/11/2024 11:11	PORTO VELHO	1100205
2024-355783	13/11/2024 05:17	13/11/2024 07:45	PORTO VELHO	1100205
2024-355783	13/11/2024 05:17	13/11/2024 07:45	PORTO VELHO	1100205
2024-356539	13/11/2024 05:34	13/11/2024 19:27	PIMENTA BUENO	1100189
2024-355793	13/11/2024 05:49	13/11/2024 23:06	PRESIDENTE MEDICI	1100254
2024-355642	13/11/2024 06:39	13/11/2024 12:31	CHUPINGUAIA	1100924
2024-355826	13/11/2024 06:40	13/11/2024 11:04	CACOAL	1100049
2024-355827	13/11/2024 06:42	13/11/2024 10:37	CACOAL	1100049
2024-355828	13/11/2024 06:43	13/11/2024 16:30	PORTO VELHO	1100205
2024-355828	13/11/2024 06:43	13/11/2024 16:30	PORTO VELHO	1100205
2024-355829	13/11/2024 06:43	13/11/2024 11:23	CACOAL	1100049
2024-356337	13/11/2024 06:47	13/11/2024 16:06	JARU	1100114
2024-356094	13/11/2024 06:49	13/11/2024 16:11	CACOAL	1100049
2024-355888	13/11/2024 06:53	13/11/2024 10:46	ALVORADA DOESTE	1100346
2024-355847	13/11/2024 06:56	13/11/2024 10:50	SANTA LUZIA	1100296
2024-355841	13/11/2024 06:56	13/11/2024 20:24	CEREJEIRAS	1100056
2024-355845	13/11/2024 06:59	13/11/2024 12:39	CACOAL	1100049
2024-355845	13/11/2024 06:59	13/11/2024 12:39	CACOAL	1100049

ENERGISA RONDÔNIA - DISTRIBUIDORA DE ENERGIA S.A.

Av. dos Imigrantes, nº 4.137 - bairro Industrial

Porto Velho (RO) CEP: 76821-063

05.914.650/0001-66 2556637

(69) 3216 4000 | Fax. (69) 3222-8720 | www.energisa.com.br

2024-355846	13/11/2024 07:00	13/11/2024 18:15	NOVA BRASILANDIA	1100148
2024-355864	13/11/2024 07:18	13/11/2024 16:38	JARU	1100114
2024-355867	13/11/2024 07:22	13/11/2024 19:38	PIMENTA BUENO	1100189
2024-355870	13/11/2024 07:22	13/11/2024 10:43	CACOAL	1100049
2024-355871	13/11/2024 07:22	13/11/2024 18:05	NOVA BRASILANDIA	1100148
2024-355927	13/11/2024 07:49	13/11/2024 09:36	JARU	1100114
2024-355972	13/11/2024 07:56	13/11/2024 15:29	THEOBROMA	1101609
2024-355964	13/11/2024 08:04	13/11/2024 10:33	CASTANHEIRAS	1100908
2024-355970	13/11/2024 08:08	13/11/2024 12:07	CACOAL	1100049
2024-355996	13/11/2024 08:24	13/11/2024 20:10	PORTO VELHO	1100205
2024-356035	13/11/2024 08:49	13/11/2024 13:45	PORTO VELHO	1100205
2024-356057	13/11/2024 09:06	13/11/2024 15:57	PORTO VELHO	1100205
2024-356066	13/11/2024 09:11	13/11/2024 13:40	GOVERNADOR JORGE TEIXEIRA	1101005
2024-355906	13/11/2024 09:19	13/11/2024 22:33	MACHADINHO	1100130
2024-356077	13/11/2024 09:21	13/11/2024 16:19	VILHENA	1100304
2024-356119	13/11/2024 09:41	13/11/2024 11:35	VILHENA	1100304
2024-356299	13/11/2024 09:47	13/11/2024 16:21	PORTO VELHO	1100205
2024-356152	13/11/2024 09:50	13/11/2024 17:00	PIMENTA BUENO	1100189
2024-353475	13/11/2024 10:21	13/11/2024 15:49	ALTO ALEGRE	1100379
2024-356097	13/11/2024 10:24	13/11/2024 23:33	ESPIGAO DOESTE	1100098
2024-356204	13/11/2024 10:26	13/11/2024 16:40	COSTA MARQUES	1100080
2024-356204	13/11/2024 10:26	13/11/2024 16:40	COSTA MARQUES	1100080
2024-356276	13/11/2024 11:35	13/11/2024 17:25	MACHADINHO	1100130
2024-356348	13/11/2024 12:10	13/11/2024 14:30	MIRANTE DA SERRA	1101302
2024-356348	13/11/2024 12:10	13/11/2024 14:30	MIRANTE DA SERRA	1101302
2024-356360	13/11/2024 12:22	13/11/2024 17:12	MACHADINHO	1100130
2024-356362	13/11/2024 12:26	13/11/2024 15:01	PIMENTA BUENO	1100189
2024-356311	13/11/2024 12:35	13/11/2024 16:29	PIMENTA BUENO	1100189
2024-356323	13/11/2024 13:29	13/11/2024 20:25	ESPIGAO DOESTE	1100098
2024-356596	13/11/2024 14:05	13/11/2024 17:54	CEREJEIRAS	1100056
2024-356467	13/11/2024 14:10	13/11/2024 16:28	GUAJARA MIRIM	1100106
2024-356303	13/11/2024 14:22	13/11/2024 23:30	TEIXEIROPOLIS	1101559
2024-356507	13/11/2024 14:34	13/11/2024 15:40	ESPIGAO DOESTE	1100098
2024-356574	13/11/2024 15:32	13/11/2024 17:15	JI PARANA	1100122
2024-356574	13/11/2024 15:32	13/11/2024 17:15	JI PARANA	1100122
2024-356574	13/11/2024 15:32	13/11/2024 17:15	JI PARANA	1100122
2024-356614	13/11/2024 16:06	13/11/2024 19:00	MACHADINHO	1100130
2024-356620	13/11/2024 16:13	13/11/2024 21:47	VALE DO PARAISO	1101807
2024-356651	13/11/2024 16:34	13/11/2024 20:35	JI PARANA	1100122
2024-356651	13/11/2024 16:34	13/11/2024 20:35	JI PARANA	1100122
2024-356651	13/11/2024 16:34	13/11/2024 20:35	JI PARANA	1100122

ENERGISA RONDÔNIA - DISTRIBUIDORA DE ENERGIA S.A.

Av. dos Imigrantes, nº 4.137 - bairro Industrial

Porto Velho (RO) CEP: 76821-063

05.914.650/0001-66 2556637

(69) 3216 4000 | Fax. (69) 3222-8720 | www.energisa.com.br

2024-356780	13/11/2024 18:21	13/11/2024 21:39	MACHADINHO	1100130
2024-356780	13/11/2024 18:21	13/11/2024 21:39	MACHADINHO	1100130
2024-356726	13/11/2024 18:24	13/11/2024 21:48	NOVA BRASILANDIA	1100148
2024-356918	13/11/2024 18:39	13/11/2024 22:48	NOVA BRASILANDIA	1100148

Quadro 2 - Interrupções em Situação de Emergência

3.4. IMPACTOS DO EVENTO

Tendo em vista as características do evento detalhadas nos itens anteriores, apresenta-se adiante uma visão geral dos reflexos da ocorrência nos indicadores de continuidade da ENERGISA.

3.4.1. DEC

Conforme observado na tabela adiante, percebe-se que em novembro de 2024 o evento objeto deste relatório impactou de maneira extraordinária o DEC realizado da concessionária. Essa constatação se torna mais clara através da comparação do impacto do evento no DEC Global.

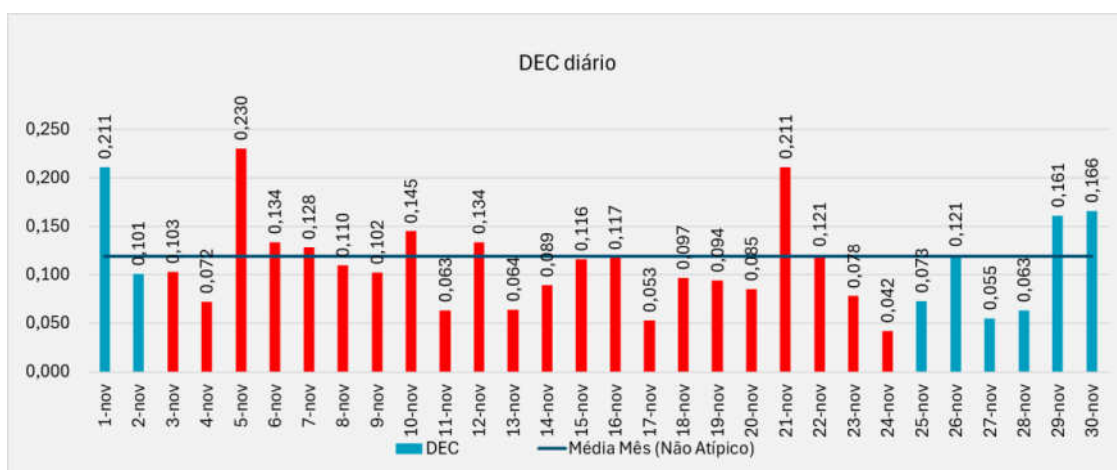


Gráfico 8 - DEC Dia

Para análises de período adverso climático consideramos dois tipos de DEC, DEC Comum e DEC Climático. Temos como DEC comum todas as causas relativas à distribuição em condições normais que são causas próprias do sistema, intervenções de terceiros, atuação de equipamentos de proteção da rede e desligamentos programados para manutenção. O DEC Climático é considerado pelas causas de influência do clima adverso, seriam causas como ventos, descargas e vegetação na rede, que causa um maior dano, aumentando assim o tempo de reestabelecimento de fornecimento de energia para a região.

4. ENQUADRAMENTO DO EVENTO - SITUAÇÃO DE EMERGÊNCIA

Conforme verificado nas informações apresentadas no item anterior acerca dos eventos, observam-se evidências ocorrências com:

- Caráter plenamente excepcional;
- Ampla abrangência;
- Impactos significativos.

Neste contexto, conforme detalhes apresentados adiante observa-se total aderência, do evento, ao conceito regulatório vigente para tratar ocorrências excepcionais: “**Interrupção em Situação de Emergência**”.

4.1. REQUISITO PRIMÁRIO

A aderência ao conceito de “Interrupção em Situação de Emergência” é ratificada observando-se que o evento teve origem no sistema de distribuição, devido às severas condições climáticas no Estado de Rondônia.

Adicionalmente, havia impossibilidade de qualquer ação imediata da distribuidora, dada as circunstâncias climáticas. Vale ressaltar que as equipes de campo não são autorizadas pela Empresa, por motivos de segurança, a

executar qualquer serviço técnico ou comercial na rede elétrica enquanto for verificado **chuva intensa**.

Ainda, pode-se perceber claramente que a distribuidora não provocou/agravou a interrupção, tendo em vista a impossibilidade de atuação da concessionária de distribuição nas regiões afetadas pelos eventos climáticos.

Desse modo, observa-se o cumprimento pleno do requisito primário previsto no Módulo 1 ao tratar-se de uma “[...] *Interrupção originada no sistema de distribuição, resultante de Evento que comprovadamente impossibilite a atuação imediata da distribuidora e que não tenha sido provocada ou agravada por esta[...]*”

4.2. REQUISITO COMPLEMENTAR

Conforme exposto no detalhamento das informações do evento, as proporções de impacto do evento demonstram a excepcionalidade do mesmo. Neste escopo, o quadro resumo adiante apresenta:

- O valor de referência da equação prevista na alínea “b” do conceito de “Interrupção em Situação de Emergência” (Item 208 - Módulo 1 do PRODIST); e
- O valor de CHI resultante das interrupções observadas no evento.

	N (Número de UC's)	CHI (Consumidor x Hora Interrompido)
REF ANEEL (OUT/23)	686.312	286.327,69
RESULTADO DO EVENTO	104.386	496.433,28
% COMPARATIVO	15%	173%

Com a compreensão de que objetivo da ANEEL neste contexto foi estabelecer valores de referência para delimitar a identificação de eventos

totalmente atípicos e de alta severidade/impacto, observa-se no quadro comparativo a excepcionalidade do evento objeto deste relatório.

Em síntese, o valor de referência de CHI foi avaliado em 173%, ratificando a intensidade de impacto do evento, o que reflete a severidade do mesmo, e evidencia o cumprimento em plenitude do requisito complementar para enquadramento da “Interrupção em Situação de Emergência”.

Portanto, entendendo-se que:

- Há o cumprimento do requisito primário, ao evidenciar que houve uma “[...] *Interrupção originada no sistema de distribuição, resultante de Evento que comprovadamente impossibilite a atuação imediata da distribuidora e que não tenha sido provocada ou agravada por esta[...]*”; e
- Há o cumprimento do requisito complementar, ao observar que as interrupções foram decorrentes de evento com “[...] *soma do CHI das interrupções ocorridas no sistema de distribuição [...] superior ao calculado conforme a equação a seguir:*
 $2.612 \times N^{0,35}$ ”.

Tem-se caracterizado o evento como uma “**Interrupção em Situação de Emergência**”.

5. CONSIDERAÇÕES FINAIS

Em linhas gerais, no presente relatório foram expostas, de forma detalhada, as informações relacionadas as ocorrências de interrupção na área de concessão da Energisa Rondônia (ERO), registrada no dia 02/11/2024 às 20h10min até 13/11/2024 às 19:50, horário local, que culminou na interrupção do fornecimento de energia elétrica de aproximadamente 104.386 unidades consumidoras no do estado de Rondônia.

Conforme evidenciado na tabela dos indicadores, tal evento apresenta características de excepcionalidade, configurando-se como uma interrupção de alta severidade e abrangência.

Desse modo, correlacionando a ocorrência com requisitos previstos nos instrumentos regulatórios vigentes, fundamentou-se o enquadramento do evento como “**Interrupção em Situação de Emergência**”, em linha com o conceito apresentado no Módulo 1 do PRODIST.

Entende-se que o enquadramento mencionado encontra amparo na ótica do regulador, materializada no conceito de situação de emergência que busca tipificar eventos excepcionais, para os quais não se tem como possível a análise de desempenho com base no histórico, semelhante ao realizado com interrupções ordinárias.

ANEXO I - DESCRIÇÃO E RELAÇÃO DOS EQUIPAMENTOS AFETADOS

Alimentador – linha elétrica destinada a transportar energia elétrica em média tensão.

Condutor de energia - é o meio pelo qual se transporta potência desde um determinado ponto, denominada fonte ou alimentação, até um terminal consumidor.

Transformador - é um equipamento de operação estática que por meio de indução eletromagnética transfere energia de um circuito, chamado primário, para um ou mais circuitos denominados, respectivamente, secundário e terciário, sendo, no entanto, mantida a mesma frequência, porém com tensões e correntes diferentes.

Chave fusível - é um equipamento destinado a proteção de sobrecorrentes de circuitos primários utilizados em redes aéreas de distribuição urbana e rural e em pequenas subestações de consumidor e de concessionária. É dotada de um elemento fusível que responde pelas características básicas de sua operação.

Chave faca - é um dispositivo de manobras de abertura e fechamento de circuitos, assegurando uma desconexão visível dos condutores, além de ser utilizada em manobras entre circuitos, de forma a possibilitar transferência de cargas e isolamento de equipamentos e circuitos.


Disjuntor - é um dispositivo que protege determinada instalação elétrica contra possíveis danos relacionados a sobrecargas elétricas e curtos-circuitos.

Religadores automáticos - são equipamentos de interrupção de corrente elétrica dotados de uma determinada capacidade de repetição em operação de abertura e fechamento de um circuito, durante a ocorrência de um defeito.

Isoladores - são elementos sólidos dotados de propriedades mecânicas, capazes de suportar os esforços produzidos pelos condutores. Eletricamente, exercem a função de isolar os condutores, submetidos a uma diferença de potencial em relação terra (estrutura suporte) ou em relação a um outro condutor de fase.

Ramal de ligação - conjunto de condutores e acessórios instalados entre o ponto de derivação do sistema de distribuição da distribuidora e o ponto de conexão das instalações de utilização do acessante.

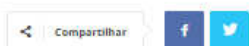
ANEXO II - MATÉRIAS VEICULADAS NA MÍDIA



[TEMPORAL EM RONDÔNIA PORTO VELHO: RO 03/11/24 DOMINGO](#)

VÍDEOS: bueiros entupidos causam transtornos a moradores e comerciantes em Vilhena

Da Redação em 12/11/2024 - 17:00



A forte enxurrada dificultou a passagem de pedestres e veículos/Vídeos: Extra de Rondônia

Na tarde desta terça-feira, 12 de novembro, uma chuva de apenas 30 minutos foi suficiente para causar transtornos a moradores e comerciantes na Avenida Paraná, esquina com a Avenida Diones Bispo de Souza, no bairro Parque São Paulo, em Vilhena.



<https://www.extraderondonia.com.br/2024/11/12/videos-bueiros-entupidos-causam-transtornos-a-moradores-e-comerciantes-em-vilhena/>

ANEXO III - RELATÓRIO TÉCNICO

**Laudo das Condições Atmosféricas para o Evento
de 03/11/2024 a 13/11/2024 na Área de Atuação
da ENERGISA - Rondônia**



SUMÁRIO

1. DESCRIÇÃO
2. ABRANGÊNCIA E DURAÇÃO
3. CLASSIFICAÇÃO COBRADE
4. EVIDÊNCIAS ENCONTRADAS NA MÍDIA
5. CONCLUSÃO
6. REFERÊNCIAS
7. RESPONSABILIDADES

1. DESCRIÇÃO

O evento que ocorreu na área de atuação da Energisa/Rondônia no período de 03 a 13/11/2024 foi causado por tempestades associadas a uma banda de nebulosidade convectiva associada a um sistema frontal atuando no estado de Rondônia e que gerou descargas e ventos fortes no estado. O sistema pode ser visto na imagem no infravermelho com realce do satélite GOES-16 na Figura 1.

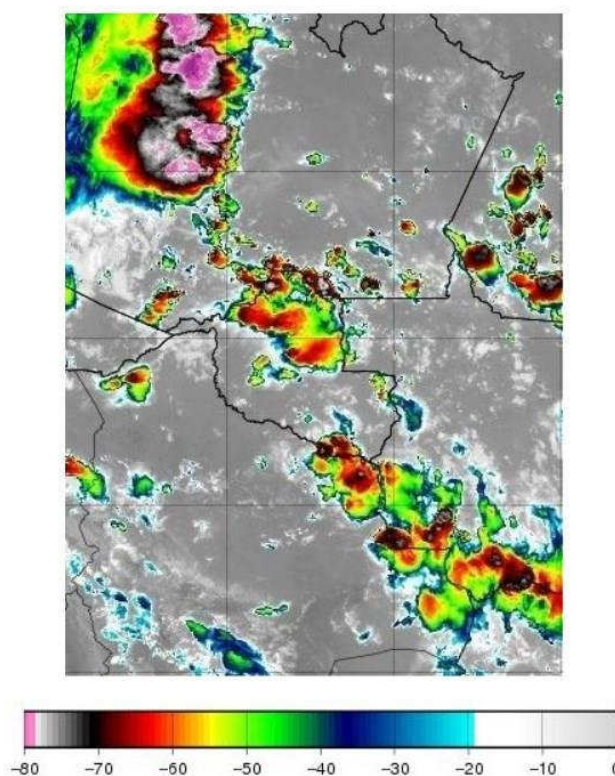
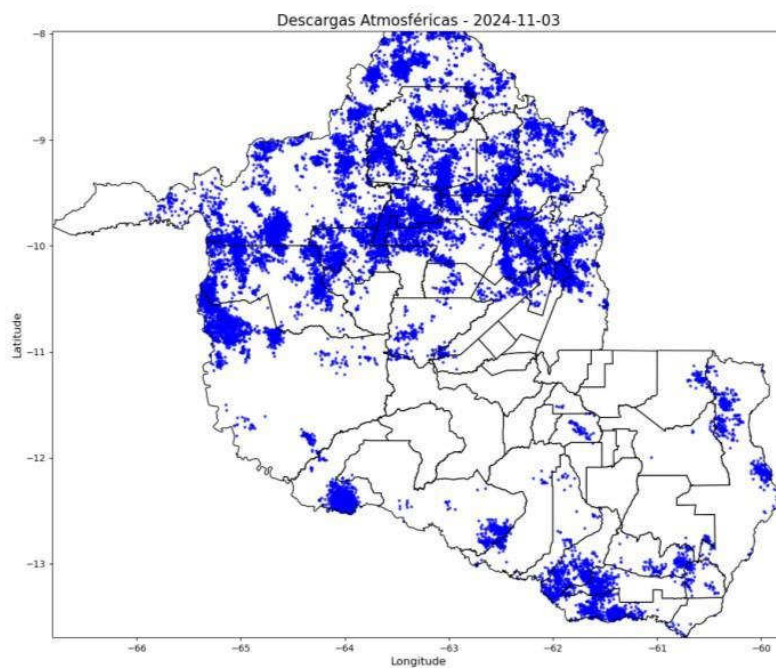


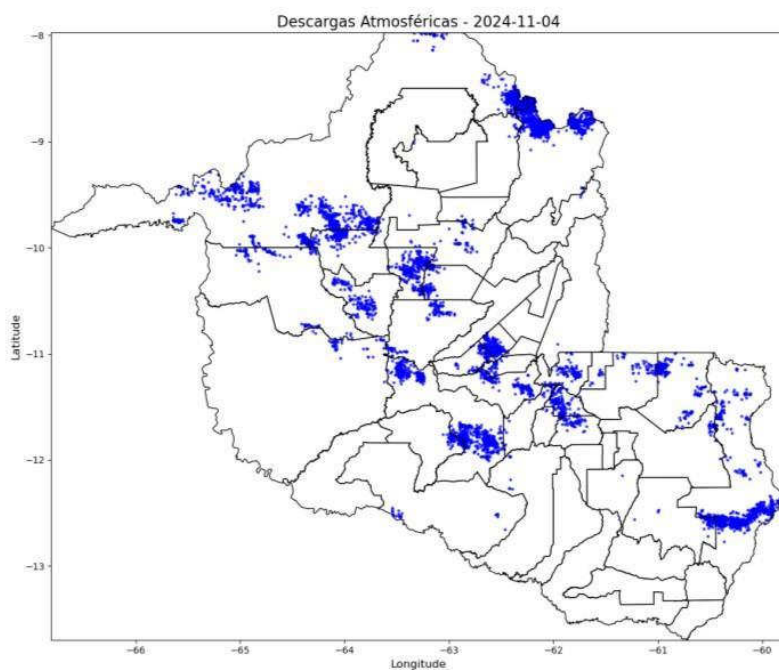
Figura 1 - Imagens de satélite no infravermelho com realce do satélite GOES-16 às 21:00 UT do dia 03/11. As cores indicam diferentes temperaturas dos topos das nuvens.

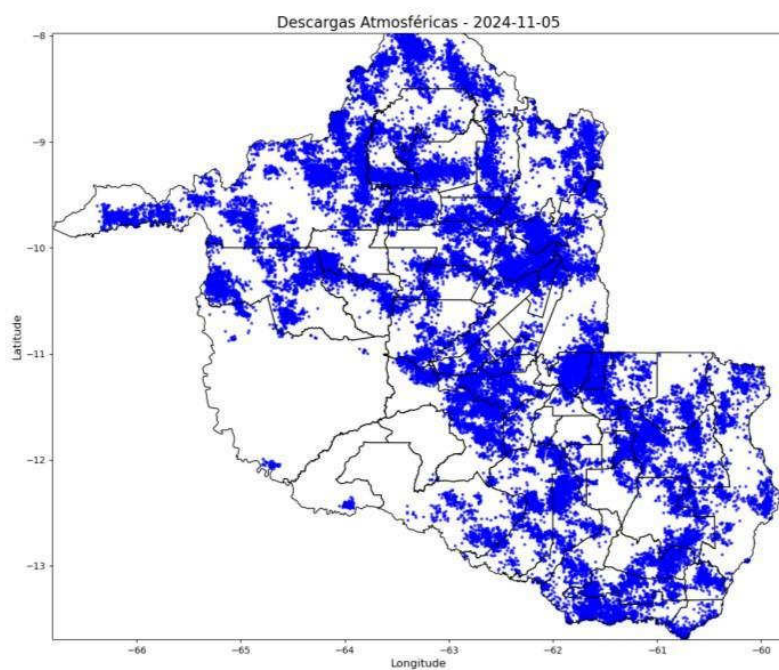
Diferentes cores na imagem na Figura 1 referem-se a diferentes temperaturas de topo das nuvens, conforme indicado na figura, e equivalem a diferentes altitudes. Quanto menor a temperatura de topo, isto é, mais negativa, mais alta é o topo da nuvem. Na região, durante o período deste relatório, ocorreram tempestades com topos na tropopausa (15-16 km).

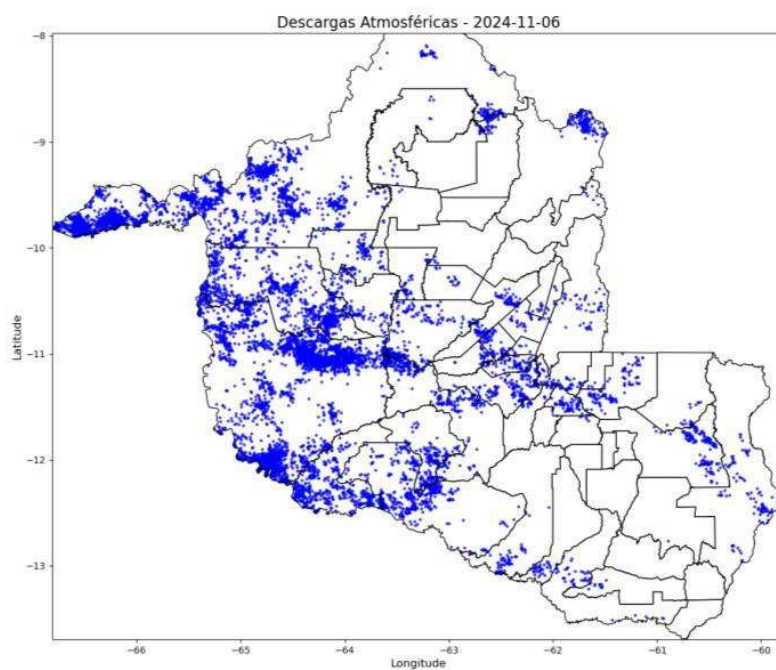
2. ABRANGÊNCIA

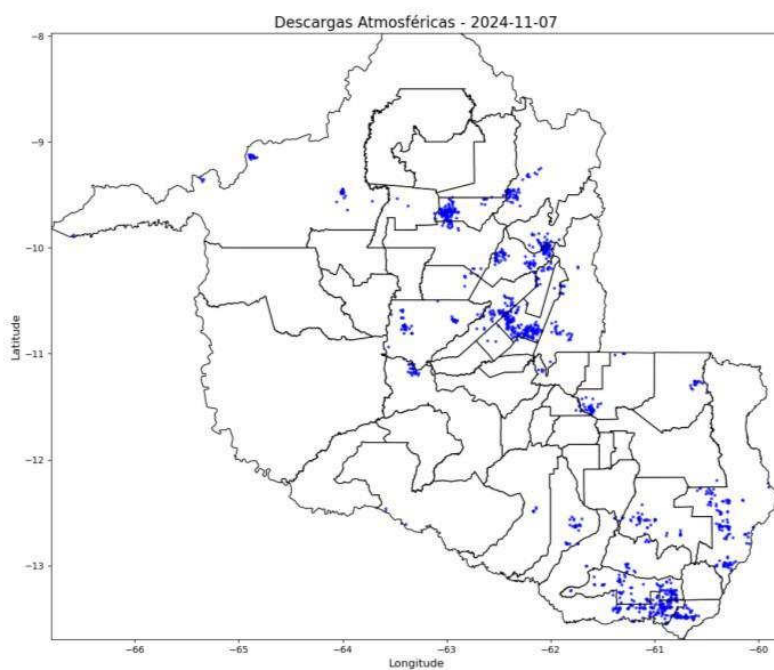
A abrangência do sistema no estado de Rondônia pode ser avaliada pela ocorrência de descargas atmosféricas e chuvas. A Figura 2 mostra os mapas de descargas, a Figura 3 os mapas de precipitação e a Figura 4 os mapas de rajadas registrados para o período.

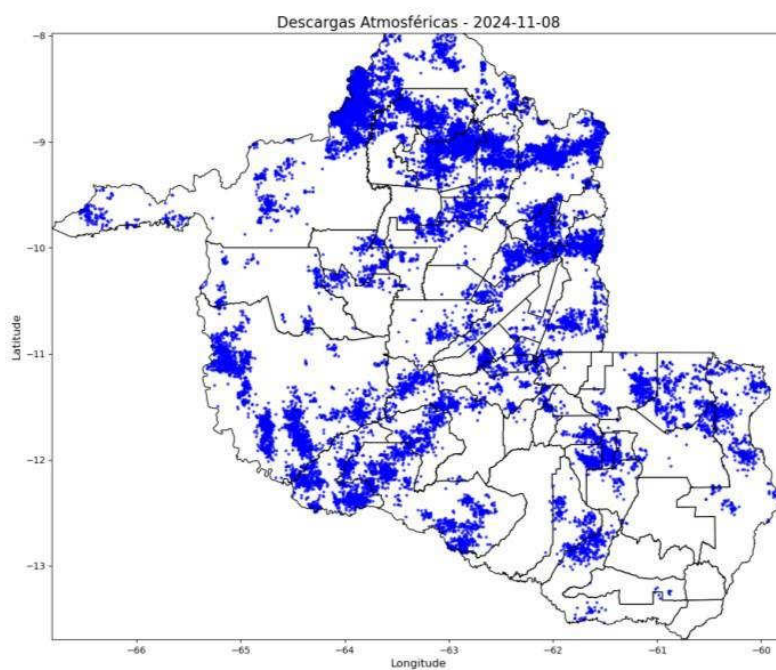


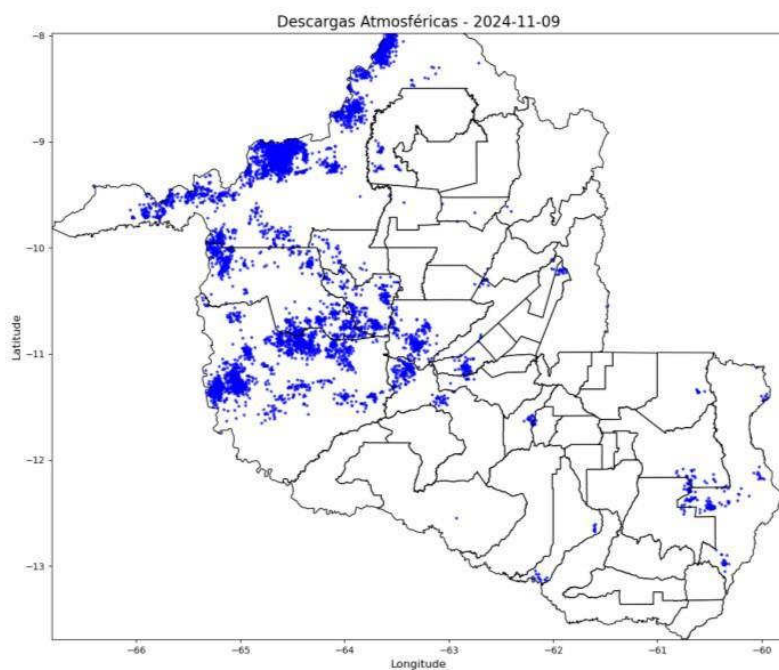


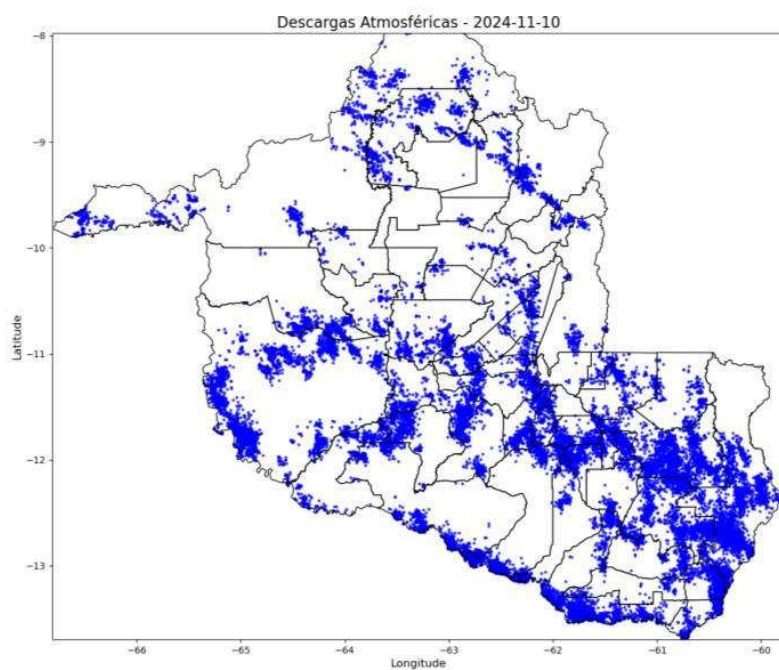


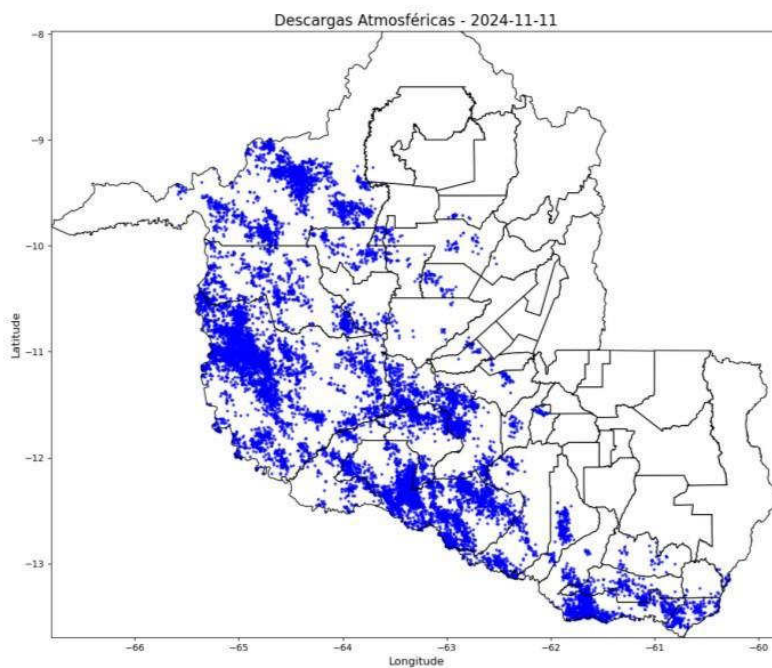


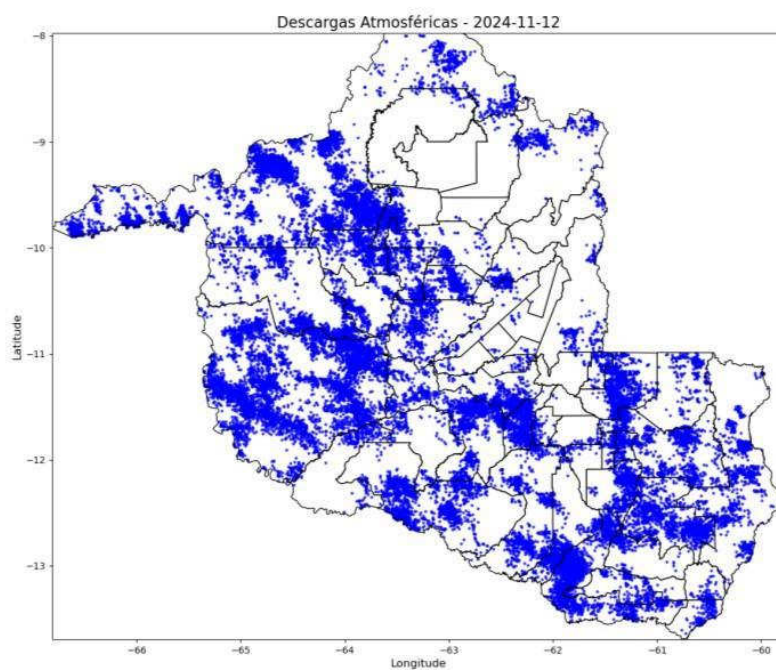












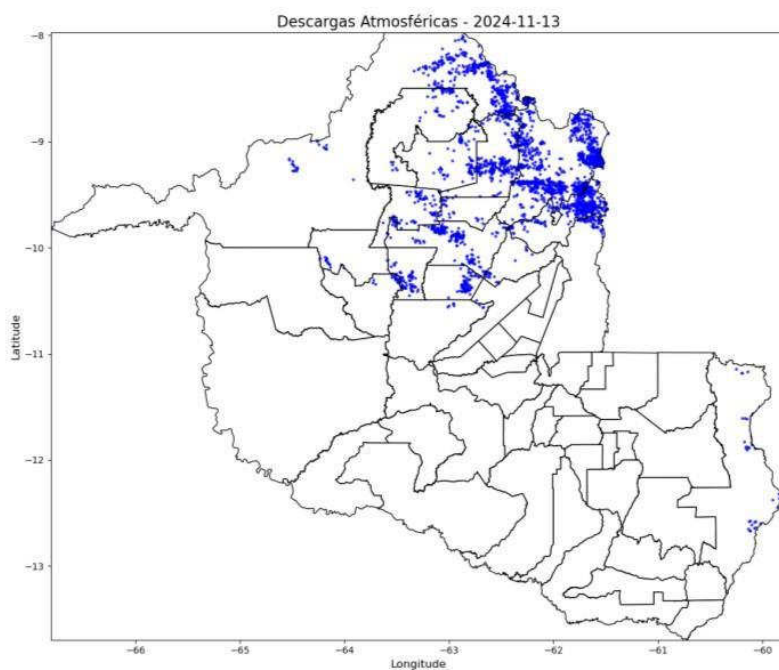
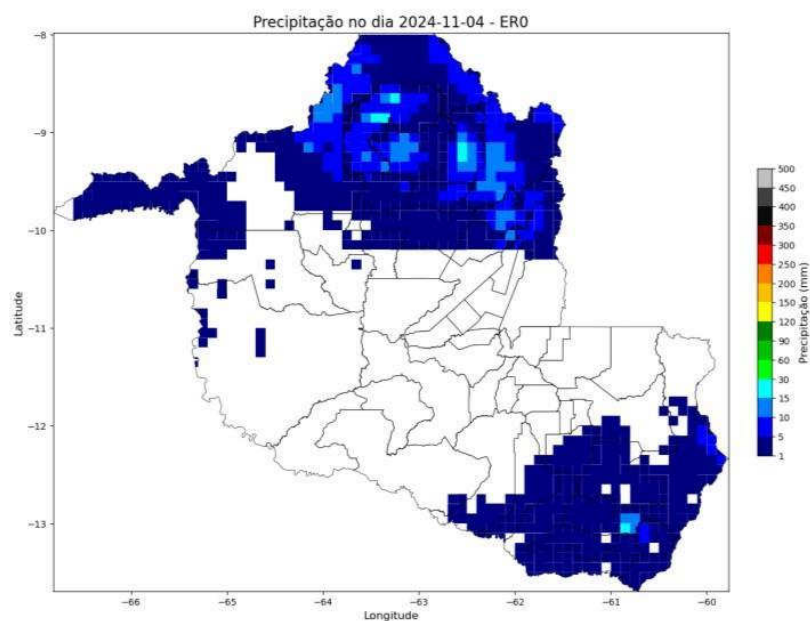
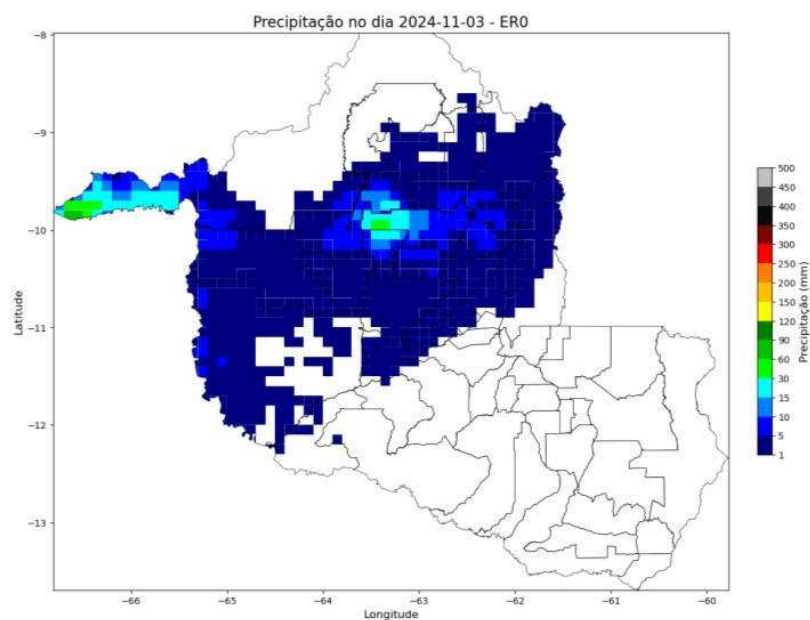
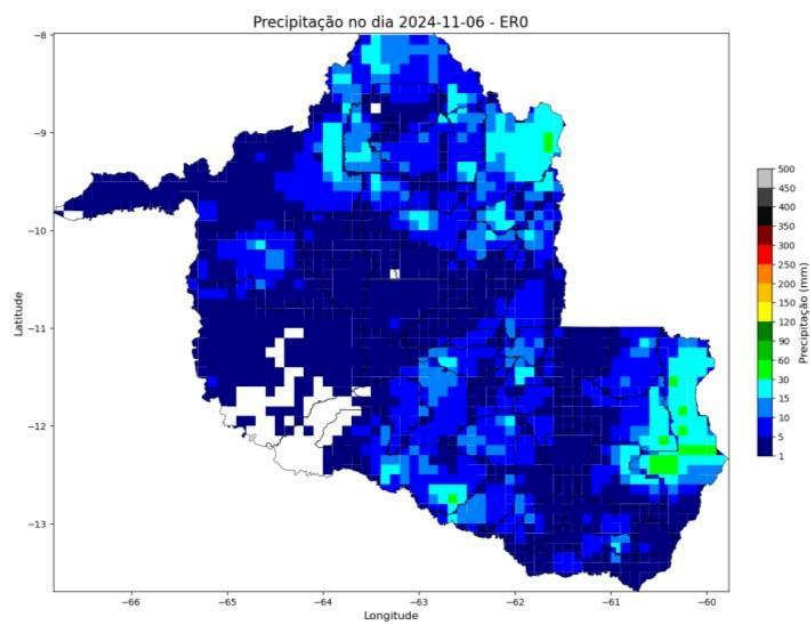
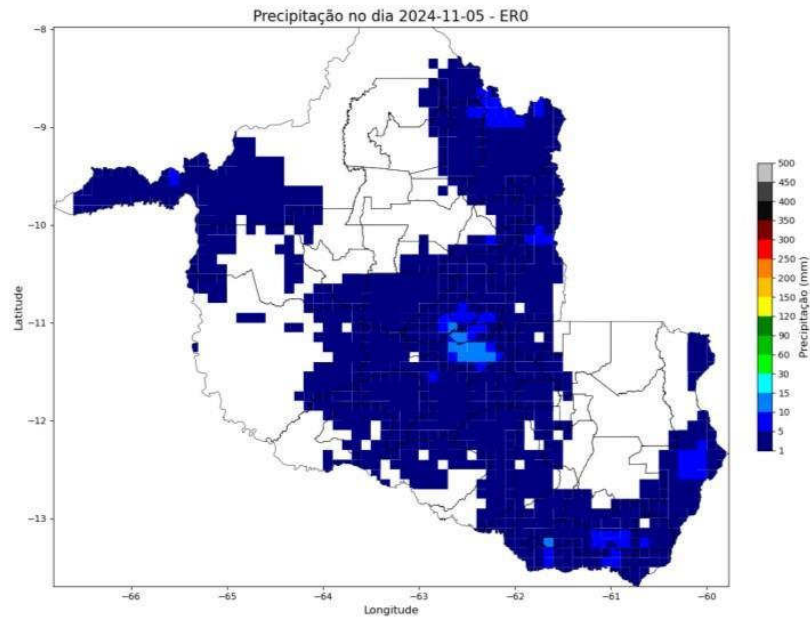
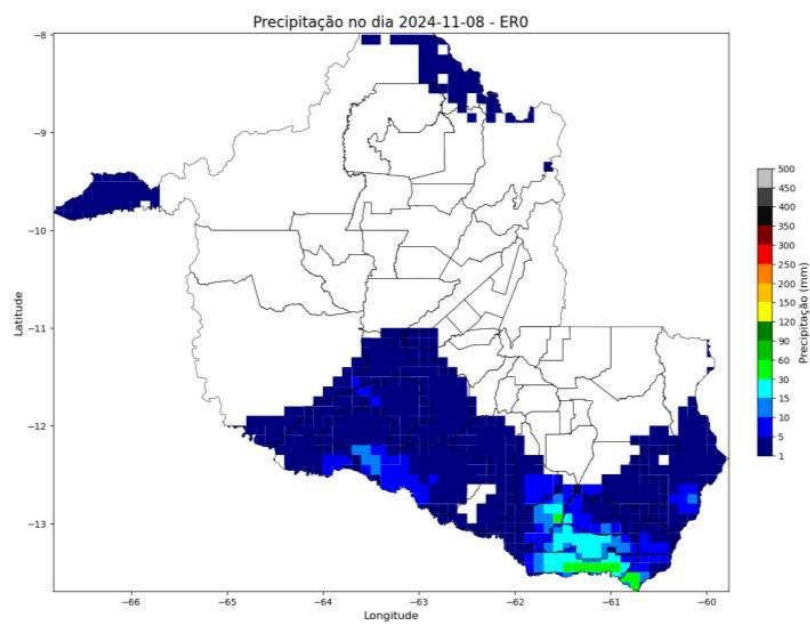
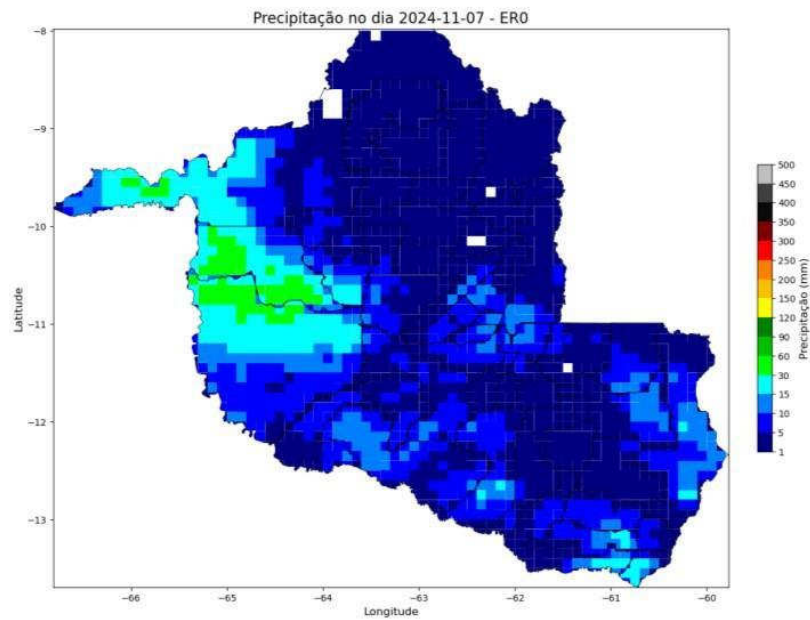
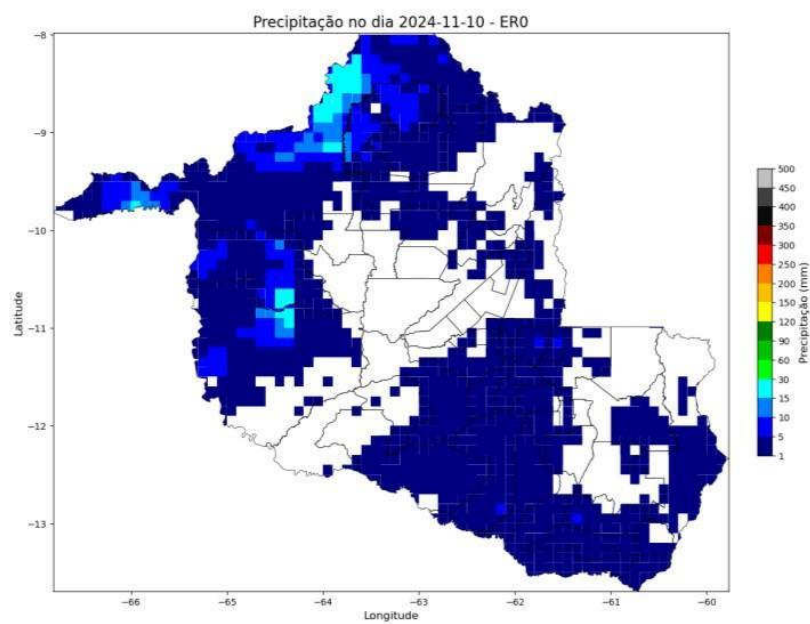
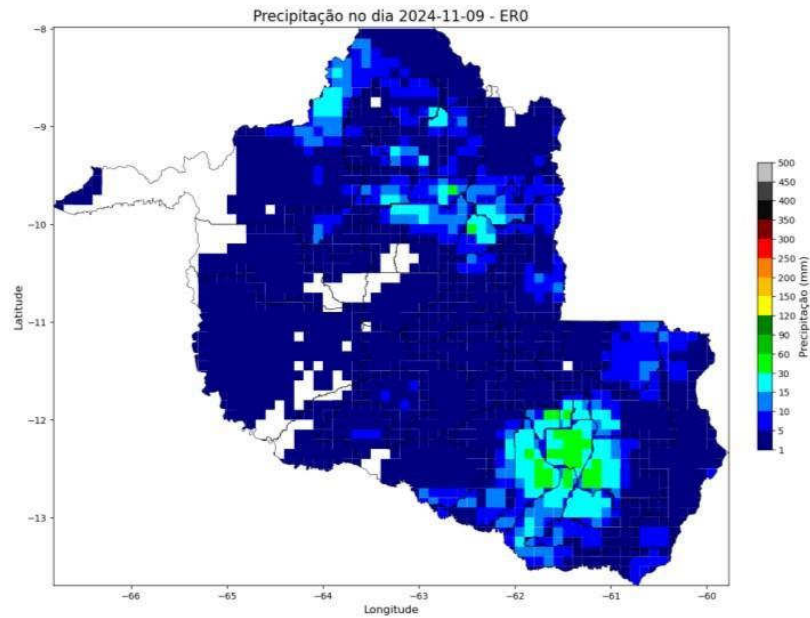


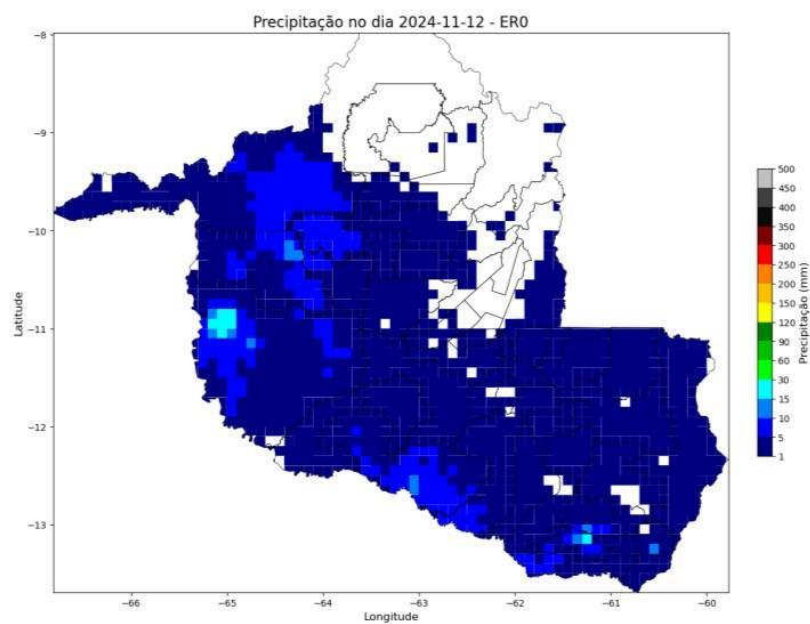
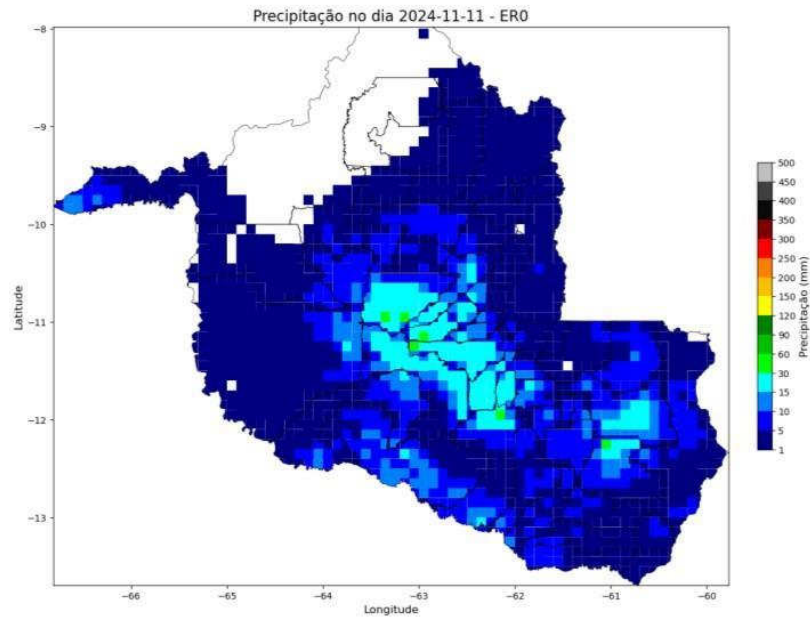
Figura 2 – Mapas de descargas atmosféricas para os dias entre 03 e 13/11.











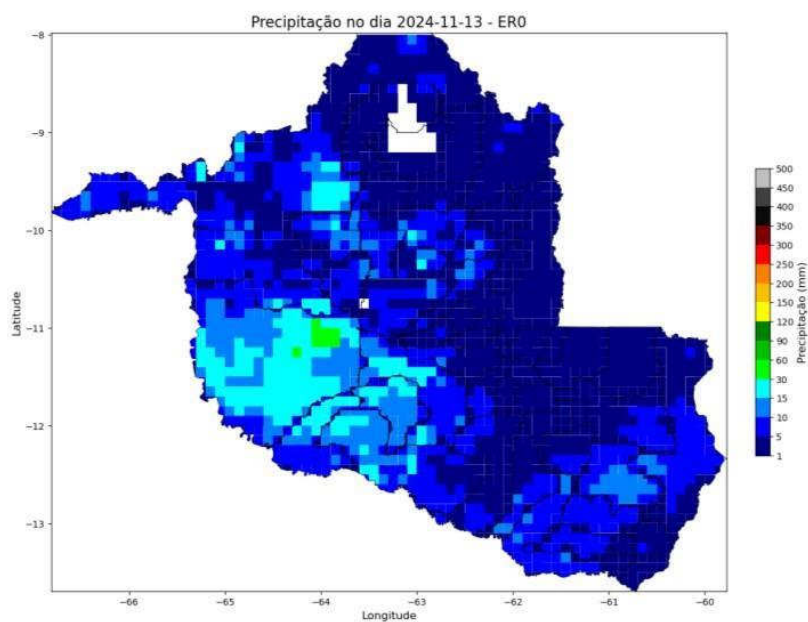
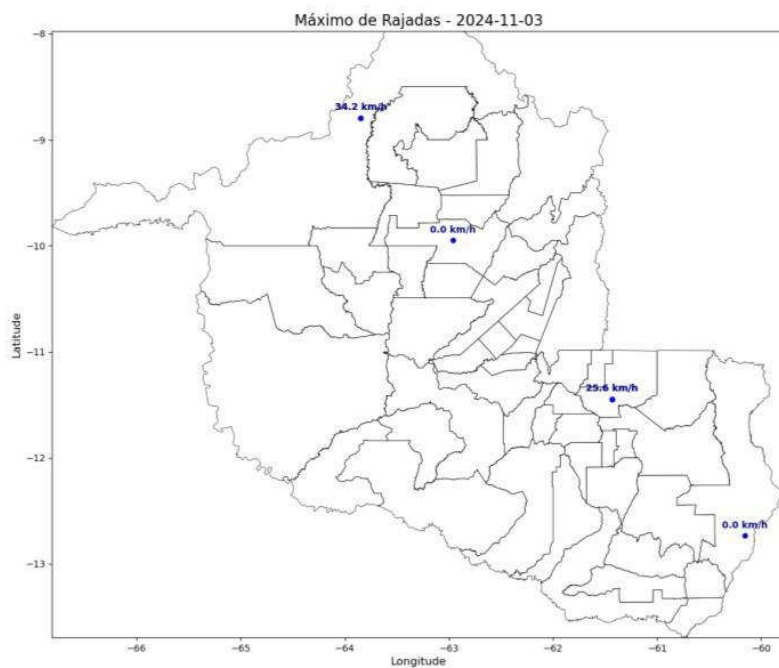
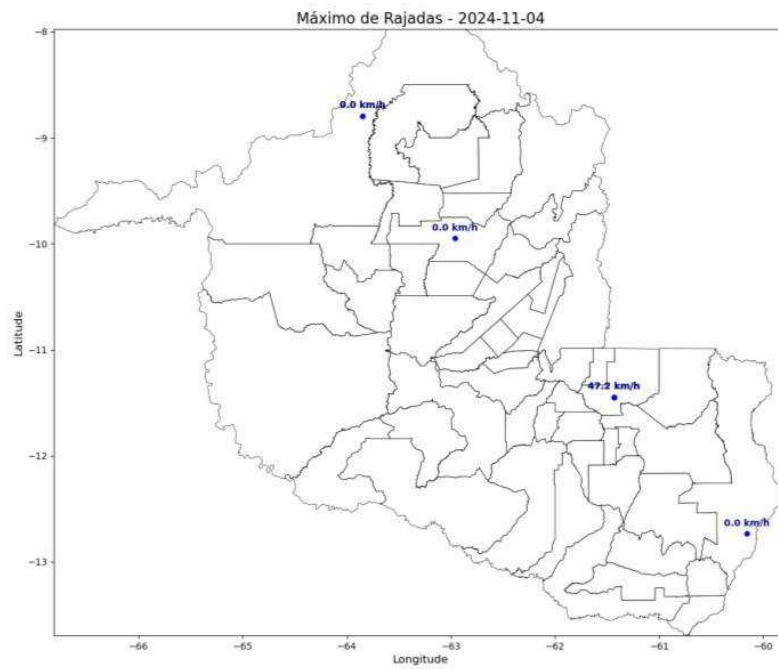
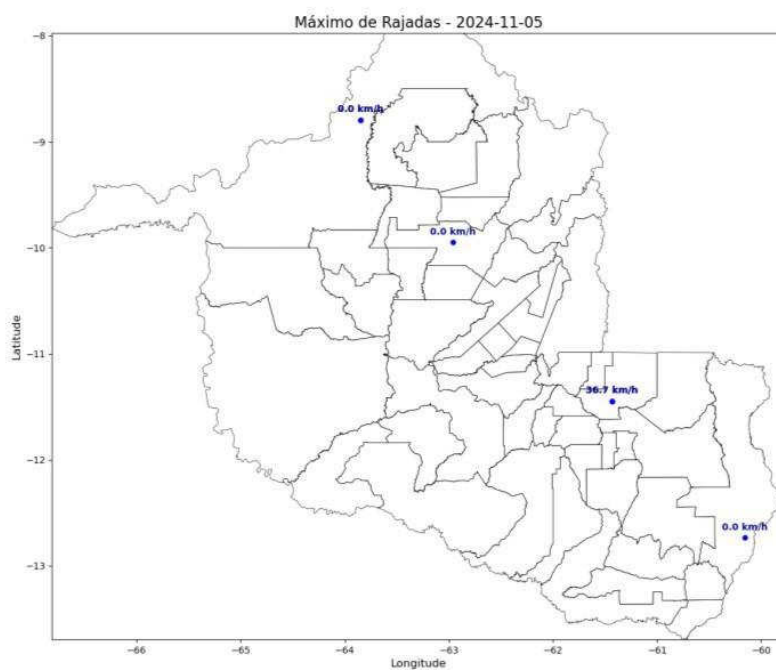
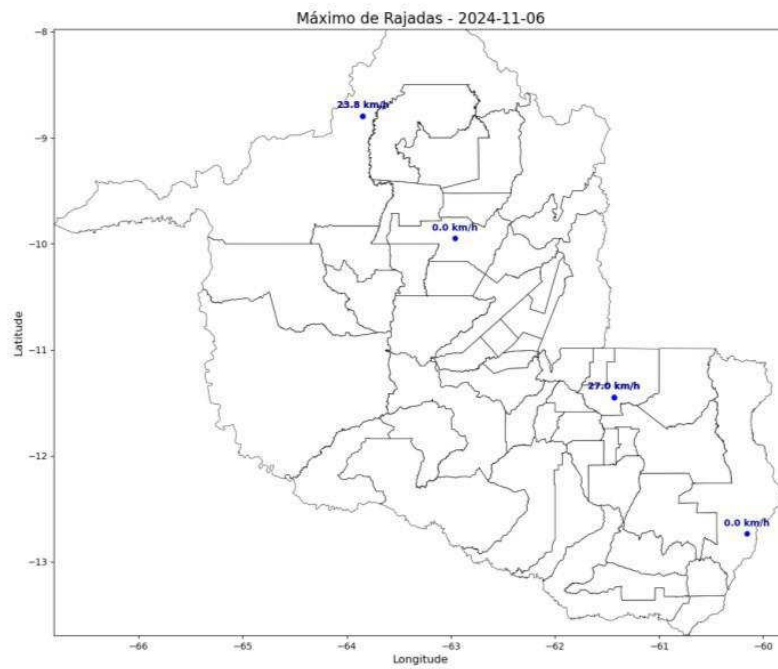


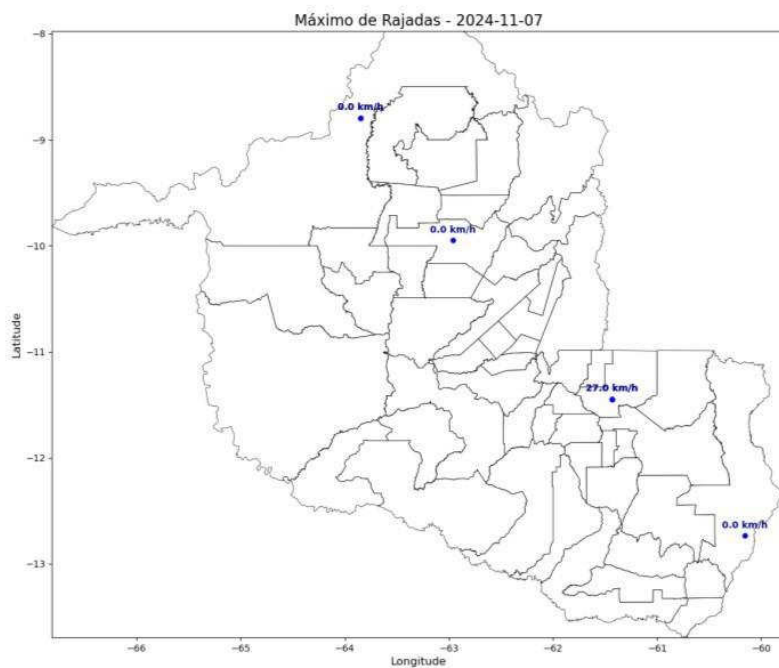
Figura 3 – Mapas de precipitação para os dias entre 03 e 13/11.

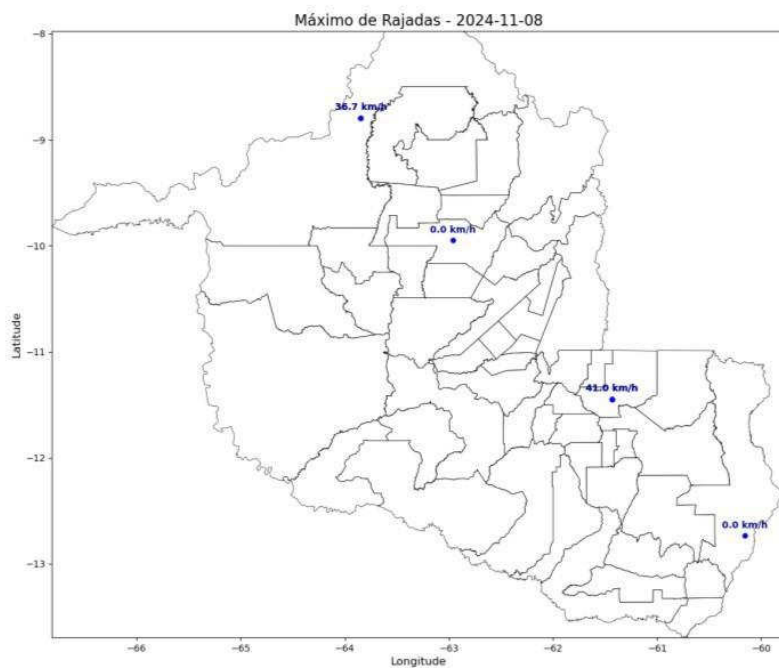


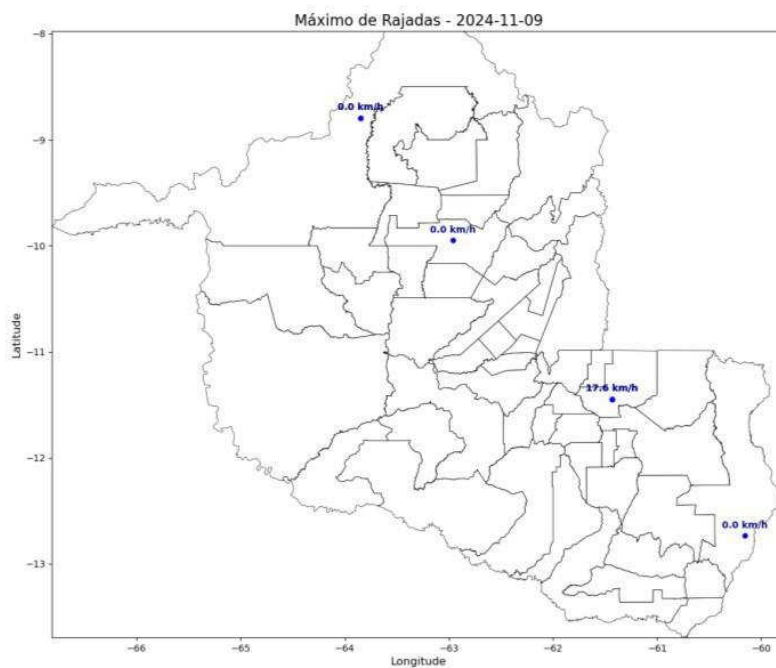


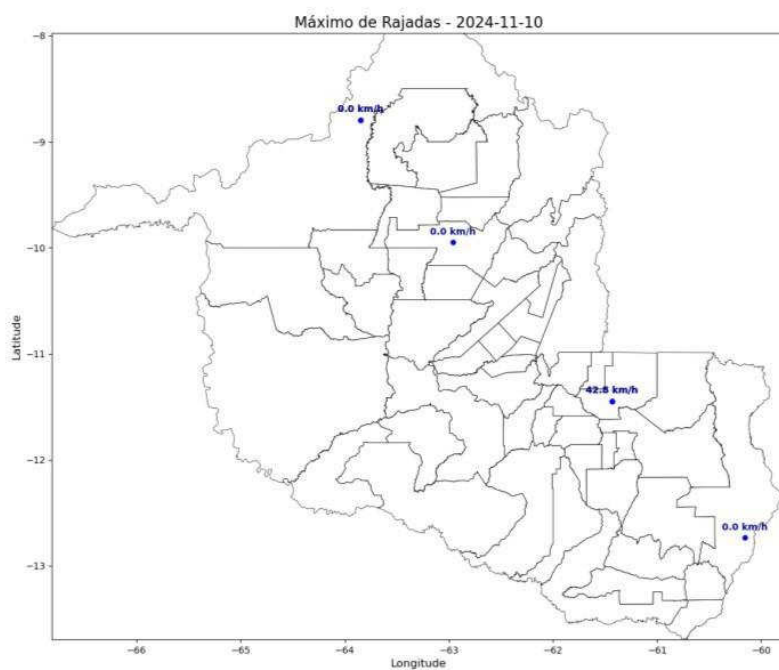


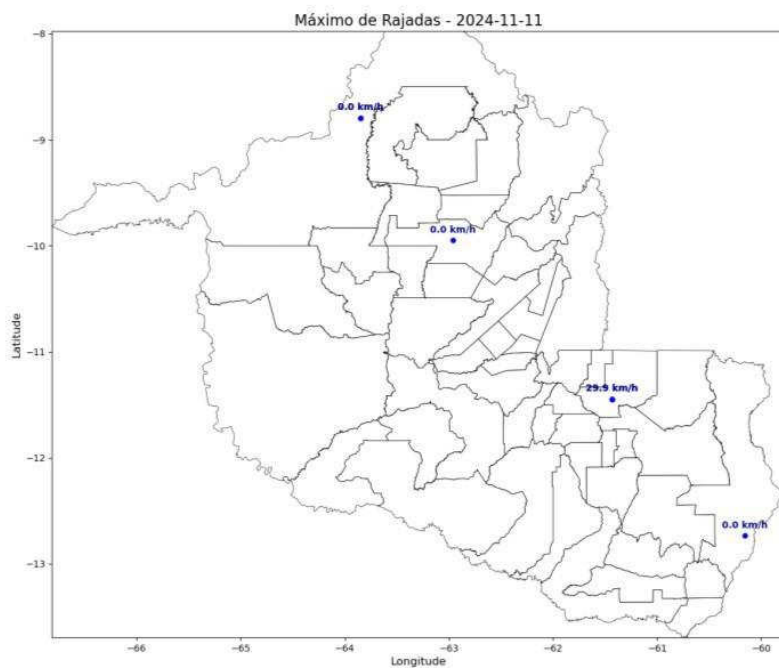


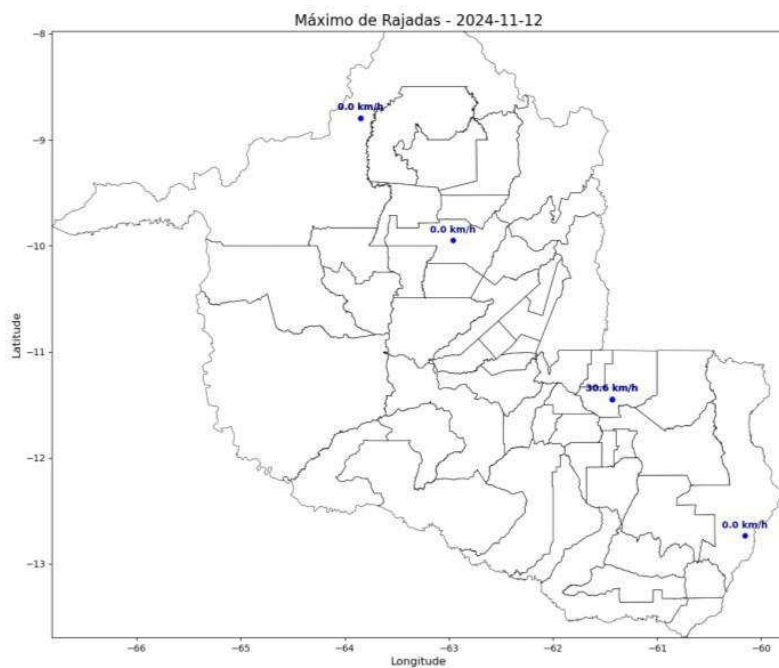












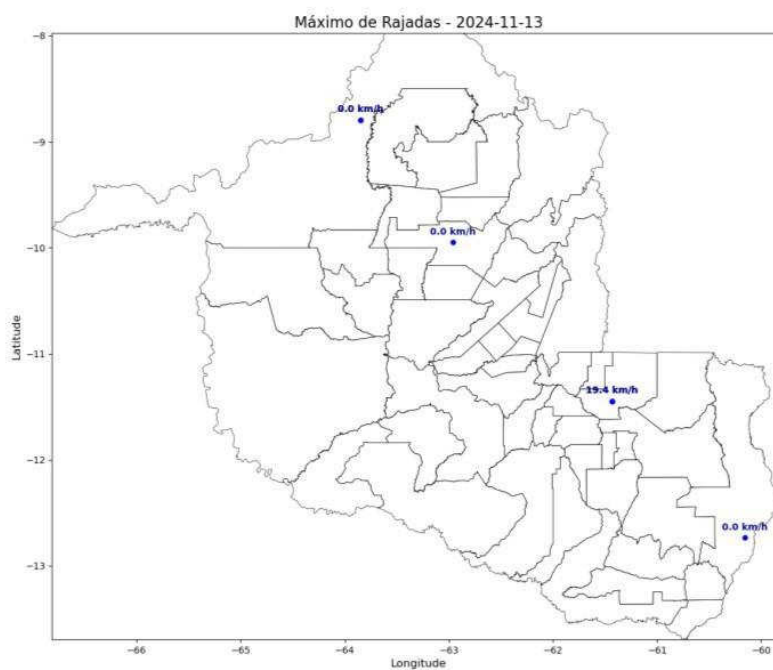


Figura 4 – Mapas de rajadas para os dias entre 03 e 13/11.

3. CLASSIFICAÇÃO COBRADE

De modo a verificar as condições atmosféricas associadas ao evento se enquadram em uma situação de emergência em conformidade com disposto no Anexo I da Instrução Normativa nº 01, de 24 de agosto de 2012 do Ministério da Integração Nacional referente à **Codificação Brasileira de Desastres – COBRADE**, deve-se procurar descrever o evento como fazendo parte de um ou mais Subtipos preconizados como uma Interrupção em Situação de Emergência pela COBRADE e demonstrar sua intensidade condizente com uma situação de emergência conforme descrito na Instrução Normativa. A COBRADE divide os desastres naturais em cinco Grupos, treze Subgrupos, vinte e quatro Tipos e vinte e três Subtipos. Dentro desta classificação e no contexto deste relatório, encontra-se o Grupo Desastres Meteorológicos que em seu item 1.3.1.2 contempla o

Subgrupo Sistemas de Grande Escala/Escala Regional acompanhado de grande ocorrência de descargas e fortes ventos.

O enquadramento leva em conta as pesquisas realizadas pelo Grupo de Eletricidade Atmosférica (ELAT) do Instituto Nacional de Pesquisas Espaciais (INPE), pela National Weather Service (National Weather Service, 2015), bem como escalas de precipitação e de ventos (Byers, 1944).

A partir dos dados de satélite, rede de detecção de descargas atmosféricas BrasilDAT Dataset (Pinto and Pinto, 2018) e dados de estações meteorológicas, as seguintes observações foram obtidas:

1. As imagens de satélite mostram nuvens altas com topo atingindo 15-16 km cobrindo todo o estado no período.
2. As máximas rajadas observadas foram fortes de até 48 km/h.
3. As chuvas acumuladas durante o período foram fortes e atingiram 90 mm.
4. Foram registradas 240.552 descargas atmosféricas na área de atuação da Energisa/Rondônia no período, valor considerado muito alto.
5. As tempestades atingiram um índice de severidade com base na ocorrência de descargas igual 5, numa escala de 01 a 05, correspondentes a tempestades fortes.

4. EVIDÊNCIAS ENCONTRADAS NA MÍDIA

A Figura 4 mostra evidências do evento na mídia.

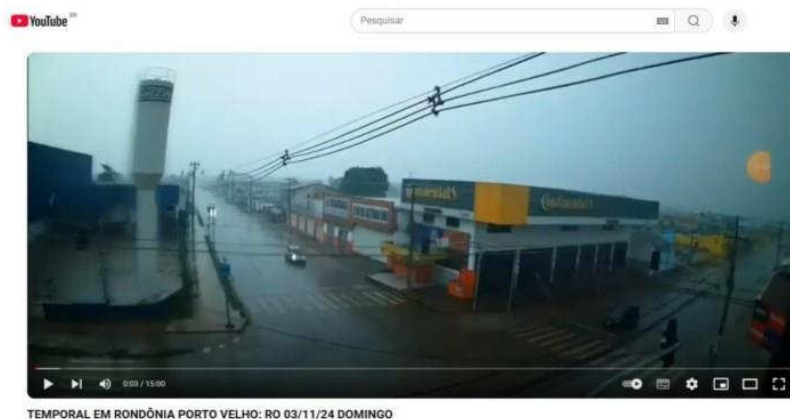


Figura 4 – Evidências de chuvas fortes no período [4].

5. CONCLUSÃO

Os dados e informações constantes neste relatório demonstram claramente a ocorrência de um evento de tempestade com muitas descargas, chuvas e ventos fortes no período. Os detalhes do evento são mostrados na Tabela 1 a seguir.

Tabela 1 – Detalhes do Evento de 03/11/2024 a 13/11/2024.

Descrição	Banda de nebulosidade convectiva associada provocando descargas, chuvas e ventos fortes.
Código COBRADE	1.3.1.2.0 (Sistemas de Grande Escala/Escala Regional)
Hora do Início do Evento	00:10 UT do dia 03/11/24
Hora do Fim do Evento	23:50 UT do dia 13/11/24
Abrangência	Todo o estado.

6. REFERÊNCIAS

- [1] Byers, H. R., General Meteorology, 83–85, 1944.
- [2] National Weather Service, Governo dos Estados Unidos. Disponível em: <<http://www.weather.gov>>. Acesso em: 08/05/2016.
- [3] Pinto Jr., O., Pinto, I.R.C.A., BrasilDAT Dataset: combining data from different lightning locating systems to obtain more precise lightning information, 25th Proceedings of the International Lightning Detection Conference (ILDC), Florida, US, March 2018.
- [4] Instagram em: <https://www.youtube.com/watch?v=ZFzqguPFhoo>

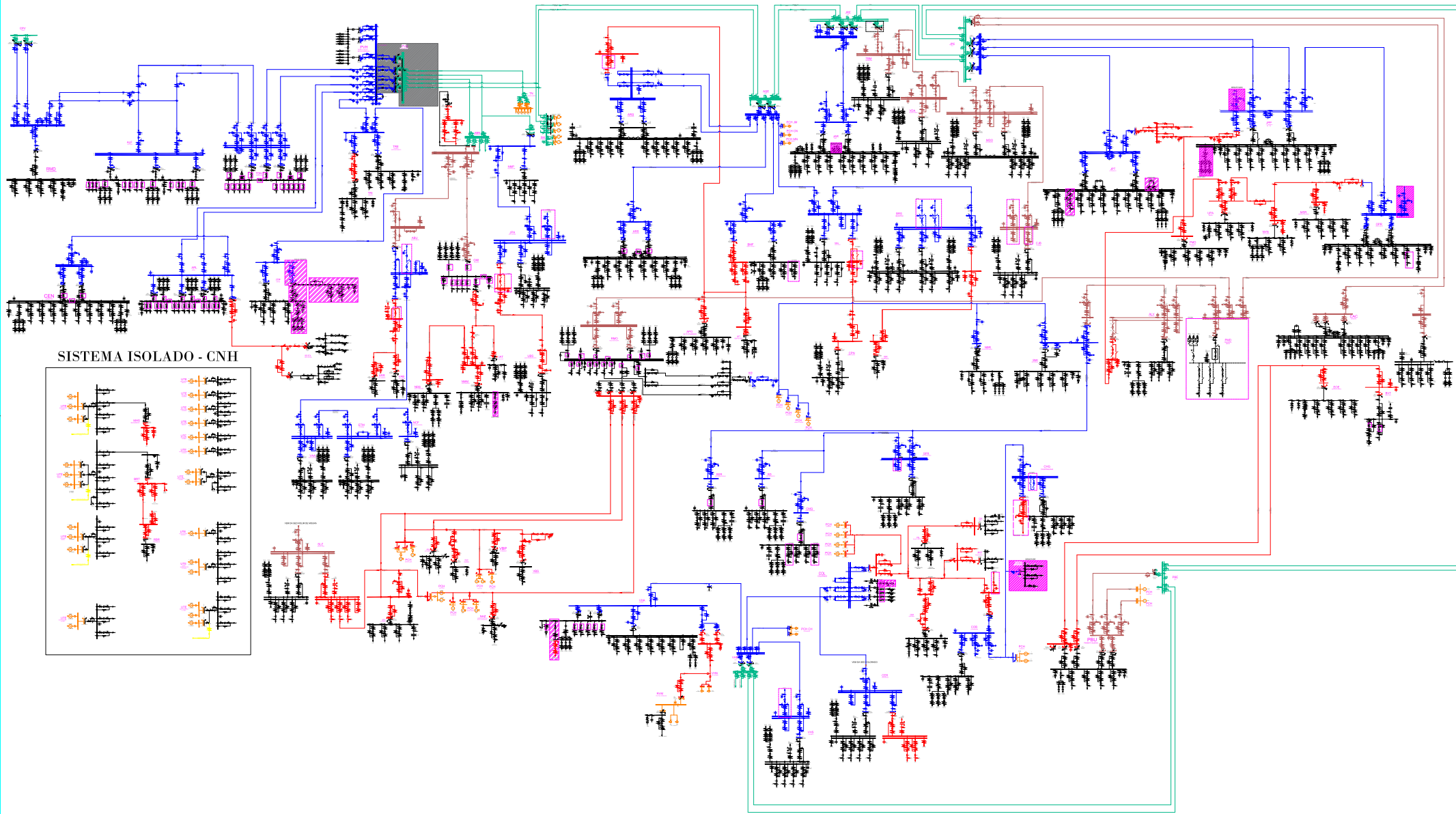
7. RESPONSABILIDADES

Este relatório foi elaborado sobre a responsabilidade técnica do Dr. Osmar Pinto Junior, pesquisador sênior e coordenador do Grupo de Eletricidade Atmosférica (ELAT) do Instituto Nacional de Pesquisas Espaciais (INPE).

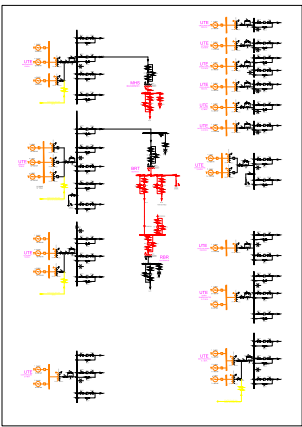


Dr. Osmar Pinto Junior
Consultor Técnico

ANEXO IV - DIAGRAMA UNIFILAR



SISTEMA ISOLADO - CNH



Legenda:

- 69kV
- 13,8kV
- 34,5kV
- 138kV
- 230kV
- ▨ Desativar

		RONDÔNIA	REVISÃO 015	DATA REVISÃO 29/11/2022	FOLHA ÚNICA
ASSUNTO DIAGRAMA UNIFILAR SE RONDÔNIA					
MOTIVO DA REVISÃO ATUALIZAÇÃO				DATA JUN/2021	ESCALA S/ ESCALA
AUTOR PROJETO ENG° WELLISSON GOMES		CONFERIDO ENG° ADJAN CASTRO		DESENHO AMANDA	01/01