

**RELATÓRIO DE INTERRUÇÃO EM SITUAÇÃO DE EMERGÊNCIA 04/2024 (RISE 006-2024): INTERRUÇÃO NA ÁREA DE CONCESSÃO DA ENERGISA EM 09 à 17/04/2024**

**ELABORAÇÃO**

**Róbert Daniel da Silva Oliveira**  
*Técnico distribuição I*

**Agnes Felipe Lima de Moura**  
*Supervisor de Pós Operação III*

**REVISÃO**

**Ramon Leal Pessoa**  
*Gerente de Operação*

## SUMÁRIO

|   |           |
|---|-----------|
| <b>1. INTRODUÇÃO .....</b>  | <b>4</b>  |
| <b>1.1. OBJETIVO.....</b>   | <b>4</b>  |
| <b>2. FUNDAMENTAÇÃO REGULATÓRIA.....</b>                          | <b>5</b>  |
| <b>3. DESCRIÇÃO DO EVENTO.....</b>                                | <b>7</b>  |
| <b>3.1. CAUSA ORIGEM DO EVENTO .....</b>                          | <b>9</b>  |
| <b>3.2. DETALHAMENTO DO EVENTO .....</b>                          | <b>9</b>  |
| <b>3.2.1. Código do evento, definido pela distribuidora. ....</b> | <b>9</b>  |
| <b>3.2.2. Quantidades de UCs .....</b>                            | <b>10</b> |
| <b>3.2.3. Danos no Sistema Elétrico.....</b>                      | <b>10</b> |
| <b>3.2.4. Ações da Distribuidora para Recomposição .....</b>      | <b>10</b> |
| <b>3.2.5. Subestações e Municípios Atingidos .....</b>            | <b>11</b> |

## 1. INTRODUÇÃO

Em linha com os requisitos regulatórios vigentes, o Relatório de Interrupção em Situação de Emergência 006-2024 apresenta detalhes do evento significativo registrado no estado de Rondônia, na área de concessão da **Energisa Rondônia (ERO)**, o evento climático atingiu todo o Estado, evidenciando os registros comprobatórios da **situação de emergência** constatada.

Como premissa para detalhamento dos fatos, foi tomado como referência o horário oficial local em Porto Velho - RO, sede da concessionária, correspondente ao Fuso GMT-4h (*Greenwich Mean Time -4 horas*).

### 1.1. OBJETIVO

De modo geral, o presente documento tem como objetivo geral descrever detalhadamente os eventos de interrupção registrados na área de concessão da ENERGISA, observadas pela empresa por volta das 11h:00min (horário local) do dia 09/04/2024, oriundo de condições climáticas adversas que culminaram na interrupção do fornecimento de energia elétrica para unidades consumidoras localizadas no Estado de Rondônia.

De modo específico, este relatório materializa evidências que caracterizam o enquadramento do evento de descontinuidade no fornecimento de energia elétrica como uma “**Interrupção em Situação de Emergência**”.

## 2. FUNDAMENTAÇÃO REGULATÓRIA

Conforme previsto no Módulo 8 dos Procedimentos de Distribuição de Energia Elétrica no Sistema Elétrico Nacional (Prodist), “Item 187”, na alínea “c” transcrito adiante, a Agência Nacional de Energia Elétrica (ANEEL) estabelece exceções (expurgos) aplicadas na apuração dos indicadores Coletivos de Continuidade (DEC/FEC):

“187. Na apuração dos indicadores DEC e FEC não devem ser consideradas as seguintes situações:

*a) falha nas instalações da unidade consumidora que não provoque interrupção em instalações de terceiros;*

*b) interrupção decorrente de obras de interesse exclusivo do usuário e que afete somente sua unidade consumidora;*

*c) Interrupção em Situação de Emergência - ISE;*

*d) suspensão por inadimplemento do consumidor;*

*e) suspensão por deficiência técnica ou de segurança das instalações da unidade consumidora que não provoque interrupção em instalações de terceiros, previstas em regulamentação;*

*f) interrupção vinculada à programa de racionamento instituído pela União;*

*g) interrupção ocorrida em Dia Crítico;*

*h) interrupção oriunda de atuação de Esquema Regional de Alívio de Carga - ERAC estabelecido pelo ONS;e*

*i) interrupção de origem externa ao sistema de*

ENERGISA RONDÔNIA - DISTRIBUIDORA DE ENERGIA S.A.

Av. dos Imigrantes, nº 4.137 - bairro Industrial

Porto Velho (RO) CEP: 76821-063

05.914.650/0001-66 2556637

(69) 3216 4000 | Fax. (69) 3222-8720 | [www.energisa.com.br](http://www.energisa.com.br)

*distribuição”.*

De modo complementar, tais exceções também são aplicadas nos Indicadores Individuais de Continuidade (DIC/FIC/DMIC/DICRI), conforme exposto nos itens 178, 179 e 180 do Módulo 8 do Prodist:

*“178. Na apuração dos indicadores DIC e FIC não serão consideradas as interrupções previstas no item 187”.*

*“179. Na apuração do indicador DMIC, além das interrupções referidas no item 178, também não deverão ser consideradas aquelas oriundas de desligamentos programados [...]”.*

*“180. Na apuração do indicador DICRI não serão consideradas as interrupções previstas no item 178, com exceção da alínea “g””.*

Sobre este contexto, destaca-se que a definição do conceito “Interrupção em Situação de Emergência” - tipificação de expurgo exposto na alínea “c”. do item 187 - é apresentada no Módulo 1 do Prodist como:

**“208. Interrupção em Situação de Emergência - ISE:**

*Interrupção originada no sistema de distribuição, resultante de Evento que comprovadamente impossibilite a atuação imediata da distribuidora e que não tenha sido provocada ou agravada por esta e que seja:*

*i. Decorrentes de Evento associado a Decreto de Declaração de Situação de Emergência ou Estado de Calamidade Pública emitido por órgão competente; ou*

ii. *Decorrentes de Evento cuja soma do CHI das interrupções ocorridas no sistema de distribuição seja superior ao calculado conforme a equação a seguir:*

$$2.612 \times N^{0,35}$$

**Equação 1** - Cálculo do CHI limite para avaliação de ISE

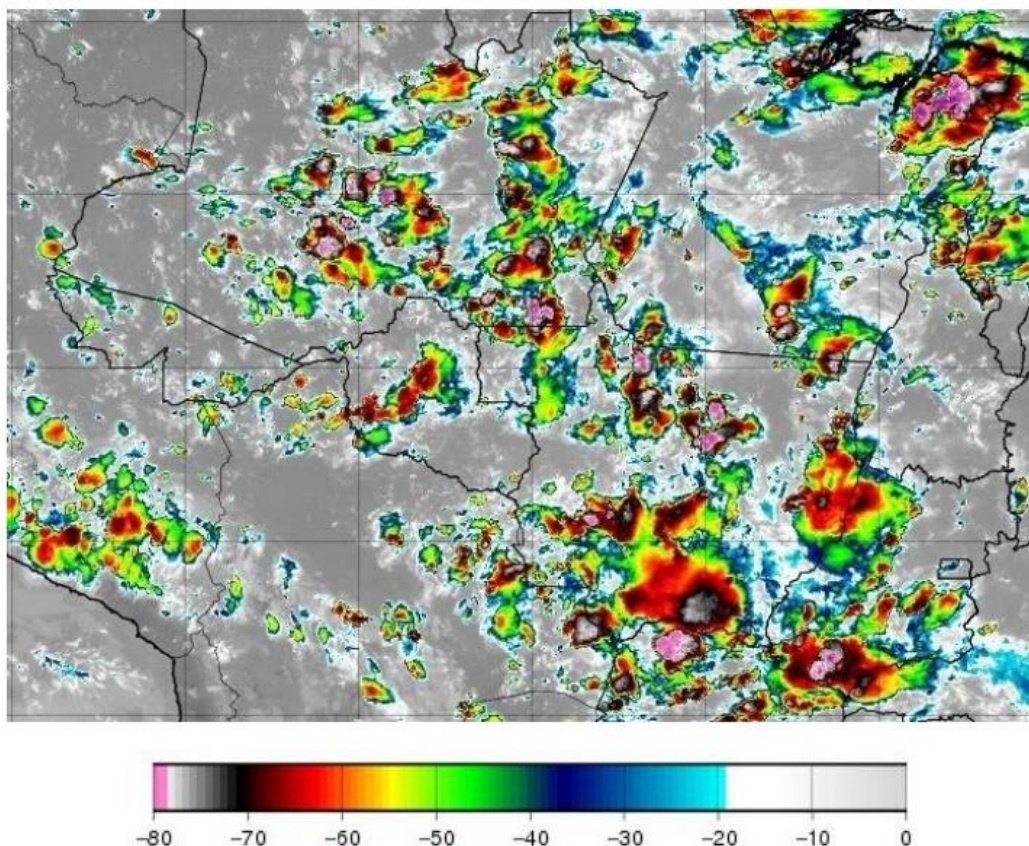
Onde: N - número de unidades consumidoras faturadas e atendidas em BT ou MT do mês de outubro do ano anterior ao período de apuração.”.

Desse modo, depreende-se que o conceito de **Interrupção em Situação de Emergência** foi concebido pelo órgão regulador para tipificar eventos excepcionais e de alta severidade. Assim, a caracterização do expurgo de um determinado evento gerador de interrupção neste escopo, estará condicionada, **primariamente**, ao cumprimento do especificado no trecho: “[...] *Interrupção originada no sistema de distribuição, resultante de Evento que comprovadamente impossibilite a atuação imediata da distribuidora e que não tenha sido provocada ou agravada por esta[...]”*

De modo **complementar**, deve-se ainda atender a alínea “i” - relacionada a emissão de Decreto de Situação de Emergência / Estado de Calamidade - ou a alínea “ii” - relacionada a cálculo objetivo do CHI (Cliente x Horas Interrompidas), representativo direto da magnitude do evento.

### 3. DESCRIÇÃO DO EVENTO

O evento que ocorreu na área de atuação da Energisa/Rondônia no período de 09/04/2024 a 17/04/2024 foi causado por tempestades uma banda de nebulosidade convectiva associada a um sistema frontal atuando no estado de Rondônia e que gerou descargas e ventos fortes no estado. O sistema pode ser visto na imagem no infravermelho com realce do satélite GOES-16 na Figura 1.



**Figura 1** - Imagens de satélite no infravermelho com realce do satélite GOES-16 às 21:00 UT do dia 09/04. As cores indicam diferentes temperaturas dos topos das nuvens.

Neste contexto, a imagem acima na noite do dia 09/04/2024 (horário local de Porto Velho), a concessão da Energisa Rondônia, já estava sendo afetada, por variações climáticas, com fortes chuvas acompanhadas de ventos fortes e descargas atmosféricas sendo essa combinação fundamental para ocasionar transtornos ao sistema elétrico.

Dadas as características do evento climático, a Energisa Rondônia atuou de modo prioritário com operadores e equipes em campo para viabilizar a recomposição do sistema. Contudo, as condições climáticas impactaram significativamente na atuação das equipes em campo, causando fechamento de vias de acesso, reduzindo a capacidade de locomoção, agravando riscos de acidentes e comprometendo a segurança das equipes.



### 3.1. CAUSA ORIGEM DO EVENTO

Os eventos de interrupção objeto deste relatório tiveram origem devido condições climáticas muito intensas (Descargas atmosféricas e ventos fortes) em todo estado de Rondônia, de modo a verificar que os eventos se enquadram em uma situação de emergência em conformidade com disposto no Anexo I da Instrução Normativa nº 01, de 24 de agosto de 2012 do Ministério da Integração Nacional referente à Codificação Brasileira de Desastres - COBRADE, deve-se procurar descrever o evento como fazendo parte de um ou mais Subtipos preconizados como uma Interrupção em Situação de Emergência pela COBRADE e demonstrar sua intensidade condizente com uma situação de emergência conforme descrito na Instrução Normativa. A COBRADE divide os desastres naturais em cinco Grupos, treze Subgrupos, vinte e quatro Tipos e vinte e três Subtipos. Dentro desta classificação e no contexto deste relatório, encontra-se o Grupo Desastres Meteorológicos que em seu item 1.3.1.2 contempla o Subgrupo Sistemas de Grande Escala/Escala Regional acompanhado de grande ocorrência de descargas e fortes ventos.

O enquadramento leva em conta as pesquisas realizadas pelo Grupo de Eletricidade Atmosférica (ELAT) do Instituto Nacional de Pesquisas Espaciais (INPE), pela National Weather Service (National Weather Service, 2015), bem como escalas de precipitação e de ventos (Byers, 1944).

### 3.2. DETALHAMENTO DO EVENTO

#### 3.2.1. Código do evento, definido pela distribuidora.

As **686** ocorrências objetos deste relatório foram registrados em formulários próprios no Sistema de Gestão da Distribuição (SGD) da ENERGISA com identificador de número de interrupção, contidos na **Tabela 2**.

### 3.2.2. Quantidades de UCs

Os eventos registrados provocaram interrupções no fornecimento de energia elétrica de 97.144 unidades consumidoras (14%) do total de consumidores desta concessionária.

### 3.2.3. Danos no Sistema Elétrico

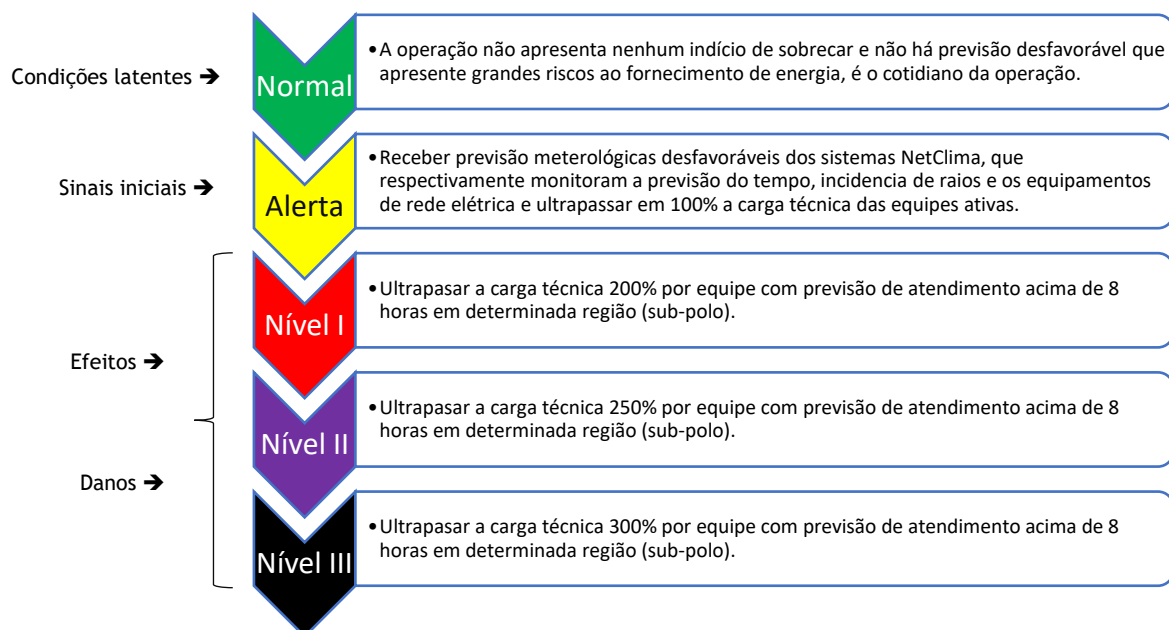
Foi identificada dificuldade no atendimento as ocorrências devidas as condições adversas do clima. Ventos e chuvas fortes. As principais atividades exercidas pelas equipes nestes dois dias foram:

- Reparo de cabos partidos;
- Reparo ou substituição de conexões;
- Retirada de árvore da rede;
- Retirada e substituição de postes quebrados;
- Reparo e substituição de cruzetas;
- Reparo e substituição de isoladores;
- Reparo em religador;
- Reparo em chaves fusíveis.

A descrição detalhada desses equipamentos e sua importância para o sistema de distribuição podem ser encontrados no Anexo I.

### 3.2.4. Ações da Distribuidora para Recomposição

Com a identificação do aumento expressivo na quantidade de ocorrências, o Plano de Contingência da empresa foi acionado visando agilizar o atendimento e minimizar os impactos.



As equipes foram acionadas conforme os níveis estabelecidos no plano de contingência da concessionária, que estabelece os seguintes critérios:

Abaixo segue a relação do quadro de equipes escaladas para o mês de agosto, com destaque das equipes acionadas na semana do evento.

### Subestações e Municípios Atingidos

Devido ao período de climatização adversa no Estado foram registradas **686** ocorrências, sendo um número bastante expressivo se tratando de atendimento. Tais clientes encontram-se em diversas localidades, são elas:

Alta Floresta, Alto Alegre, Alto Paraiso, Alvorada Doeste, Ariquemes, Burity, Cabixi, Cacaupônia, Cacoal, Campo Novo De Rondônia, Candeias Do Jamari, Castanheiras, Cerejeiras, Chupinguaia, Colina Verde, Colorado Doeste, Corumbiara, Costa Marques, Cujubim, Distrito De Nova Dimensão, Espigão Doeste, Extrema, Governador Jorge Teixeira, Guajará Mirim, Itapuã Do Oeste, Izidolândia, Jacinópolis, Jacy Paraná, Jaru, Ji-Paraná, Machadinho Doeste, Ministro Andreazza, Mirante Da Serra, Monte Negro, Nova Brasilândia, Nova Colina, Nova Mamoré, Nova União, Novo Horizonte Do Oeste, Ouro Preto Doeste, Pacarana, Parecis, Pimenta Bueno, Pimenteiras, Porto Velho, Presidente Medici, Primavera, Rio Crespo, Rolim De Moura, Rondonias, Santa

ENERGISA RONDÔNIA - DISTRIBUIDORA DE ENERGIA S.A.

Av. dos Imigrantes, nº 4.137 - bairro Industrial

Porto Velho (RO) CEP: 76821-063

05.914.650/0001-66 2556637

(69) 3216 4000 | Fax. (69) 3222-8720 | www.energisa.com.br

Luzia, São Felipe, São Francisco Do Guaporé, São Miguel Do Guaporé, Seringueiras, Surpresa, Tancredopolis, Tarilandia, Teixeiraopolis, Theobroma, Urupá, Vale Do Anari, Vale Do Paraiso, Vila De Abunã, Vilhena.

O quadro 1 exibe a lista de subestações atingidas:

| SUBESTAÇÕES IMPACTADAS      |                                 |
|-----------------------------|---------------------------------|
| SE NOVA MAMORÉ              | S.E SANTO ANTONIO 34,5/13,8 KVA |
| SE NOVA MUTUM PARANA        | SE ESPIGÃO DOESTE               |
| SE NOVA UNIÃO               | SE GUAJARÁ                      |
| SE NOVO HORIZONTE           | SE ABUNÃ                        |
| SE OURO PRETO               | SE ALFAVILE                     |
| SE PARECIS                  | SE ALTA FLORESTA                |
| SE PCH RIO VERMELHO         | SE ALTO ALEGRE                  |
| SE PIMENTA BUENO            | SE ALTO PARAISO                 |
| SE PIMENTEIRAS              | SE ALVORADA DO OESTE            |
| SE PLANALTO SÃO LUIZ        | SE ARARAS                       |
| SE PORTO VELHO              | SE AREAL                        |
| SE PRESIDENTE MÉDICI        | SE ARIQUEMES 2                  |
| SE RIO MADEIRA              | SE ARIQUEMES I                  |
| SE ROLIM DE MOURA           | SE BOM FUTURO                   |
| SE SANTA LUZIA              | SE BURITIS                      |
| SE SÃO DOMINGOS             | SE CABIXI                       |
| SE SÃO FRANCISCO DO GUAPORÉ | SE CACOAL                       |
| SE SÃO MIGUEL               | SE CAMPO NOVO                   |
| SE SERINGUEIRAS             | SE CENTRO                       |
| SE THEOBROMA                | SE CEREJEIRAS                   |
| SE TIRADENTES               | SE CHUPINGUAIA                  |
| SE TRIUNFO                  | SE COLORADO                     |
| SE TRIUNFO ENTRONCAMENTO    | SE COSTA MARQUES                |
| SE UNIÃO BANDEIRANTES       | SE EXTREMA                      |
| SE URUCUMACUÃ               | SE IATA                         |
| SE URUPÁ                    | SE ITAPUÃ                       |
| SE UTE IZIDOLÂNDIA          | SE JACI-PARANÁ                  |
| SE UTE SURPRESA             | SE JARÚ                         |
| SE VILA BOSCO 2             | SE JI-PARANÁ I                  |
| SE VILA DE ABUNA            | SE JI-PARANA III (JPT)          |
| SE VILA DOM BOSCO           | SE MACHADINHO                   |
| SE VILHENA I                | SE MACHADINHO 2                 |
| SED BOA VISTA DO PARACANÃ   | SE MIRANTE DA SERRA             |
| SED VALE DO ANARI           | SE MONTE NEGRO                  |

|                       |                     |
|-----------------------|---------------------|
| SED VILHENA II        | SE NOVA BRASILANDIA |
| SUBESTAÇÃO CORUMBIARA | SE NOVA CALIFORNIA  |
| SUBESTAÇÃO CUJUBIM    | SE NOVA DIMENSÃO    |

Quadro 1 - Subestações atingida

### Quantidades de Interrupções

Considerando todo o universo do evento, foram verificadas 97.144 interrupções individuais.

### Data e hora de início das interrupções

O início da primeira interrupção observada nos eventos foi registrado às 11h08min do dia 09/04/2024.

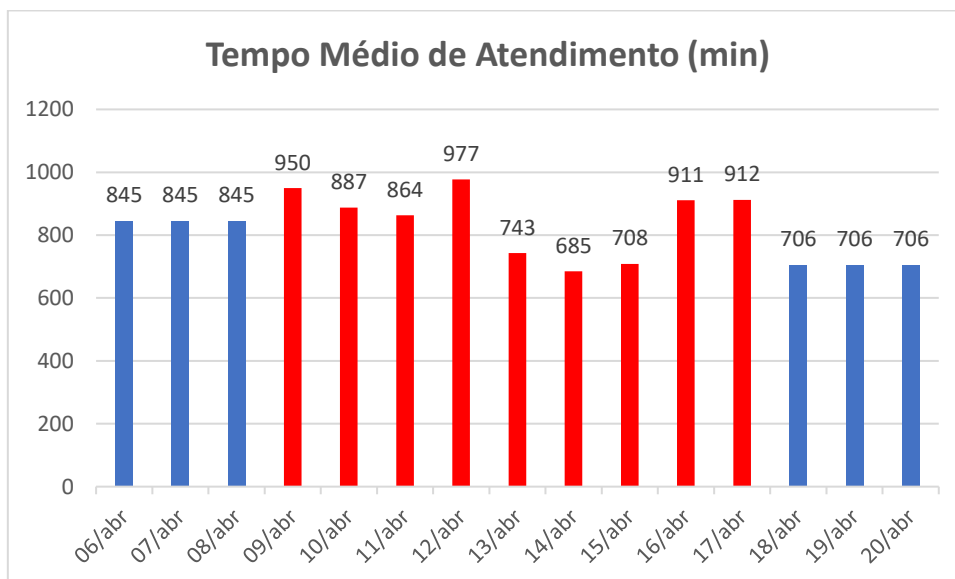
### Data e hora do término das interrupções

O final da última interrupção observada nos eventos foi registrado às 15h30min do dia 22/04/2024.

### Média da duração das interrupções

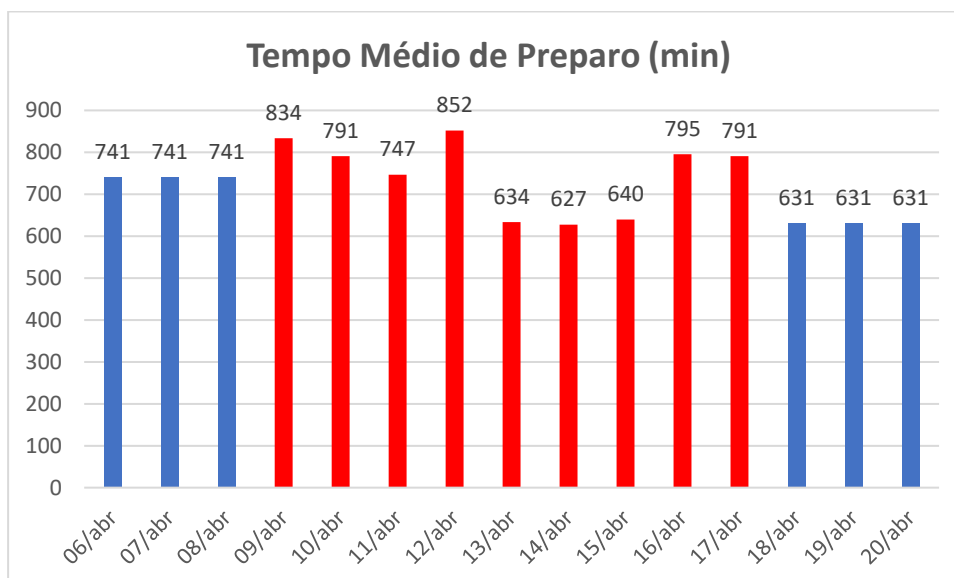
Considerando o universo de **686** ocorrências oriundas do evento de clima adverso, dentro da área de concessão da Energisa Rondônia afetando cerca de 97.144 unidades consumidoras, observou-se uma duração média dos atendimentos igual durante a adversidade **899 minutos**, sendo que a empresa performou em média **801 minutos** de atendimento às ocorrências, observando o realizado de abril.

O gráfico a seguir compara a média do tempo de atendimento executado em dias normais com os dias de situação de emergência:

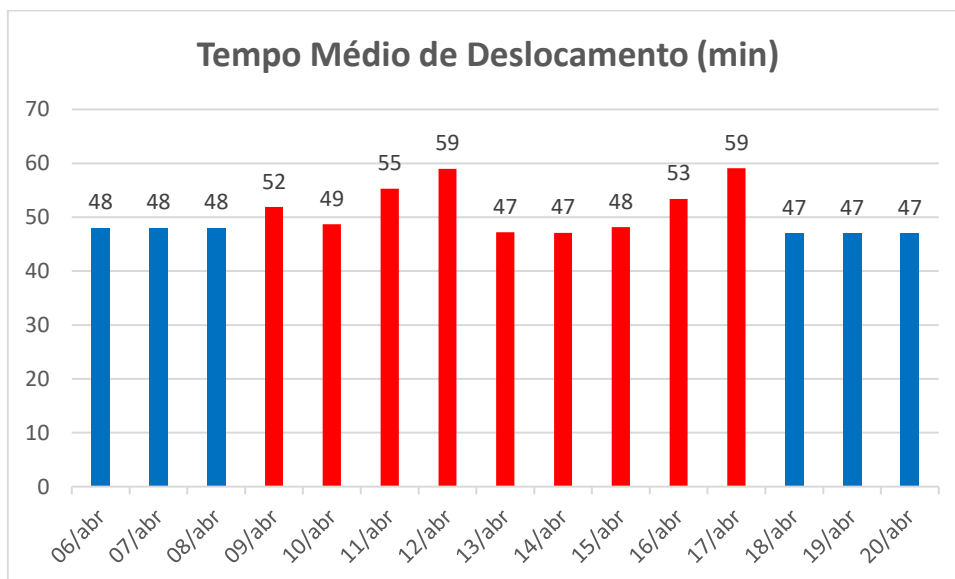


**Gráfico 2** - Média dos tempos de atendimento (Minutos), em azul o observado fora do período de adversidade e em vermelho a performance diária durante o período.

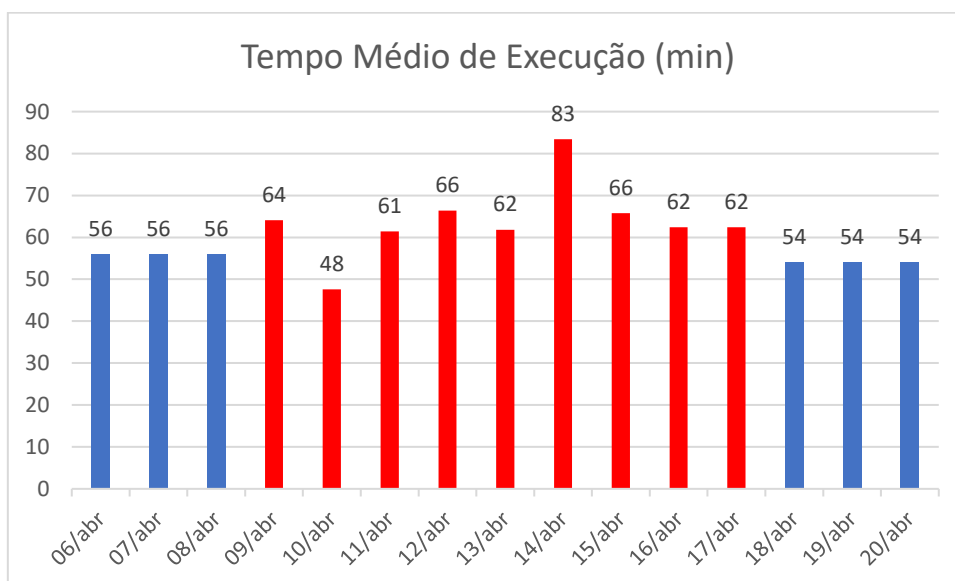
Logo abaixo, seguem os gráficos com informações dos tempos de atendimento segregados em tempos de preparo, deslocamento e execução.



**Gráfico 3** - Média dos tempos de Preparo (Minutos), em azul o observado fora do período de adversidade e em vermelho a performance diária durante o período.

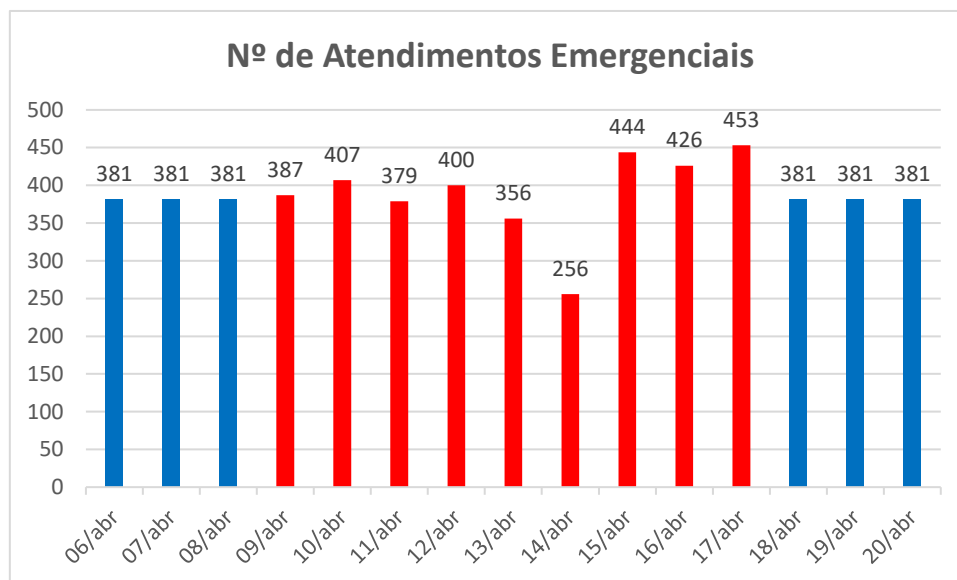


**Gráfico 4** - Média dos tempos de Descolamento (Minutos), em azul o observado fora do período de adversidade e em vermelho a performance diária durante o período.



**Gráfico 5** - Média dos tempos de execução (Minutos), em azul o observado fora do período de adversidade e em vermelho a performance diária durante o período.

O gráfico abaixo apresenta a evolução das quantidades de ocorrências em contraste com a performance média diária verificada no período de apuração.



**Gráfico 6 - Ocorrências em Situação de Emergência**

É notável a disparidade do número de ocorrências em relação ao período de adversidade climática, há uma diferença relativa aproximadamente 10% maior média diária de que vinha performando em abril.

### Duração da interrupção mais longa

Detalhando-se o conjunto de interrupções individuais registradas, verifica-se que a interrupção contínua mais longa no evento ocorreu para 1 consumidores, registrando aproximadamente 195 horas de duração. Trata-se de um evento em um atendimento na localidade Candeias do Jamari, neste evento houve a falta de energia devido a queima de um transformado via descarga atmosférica. É válido ainda considerar que o acesso ao consumidor é por vias vicinais pois está localizado em área rural com trechos de rede extremamente radiais.

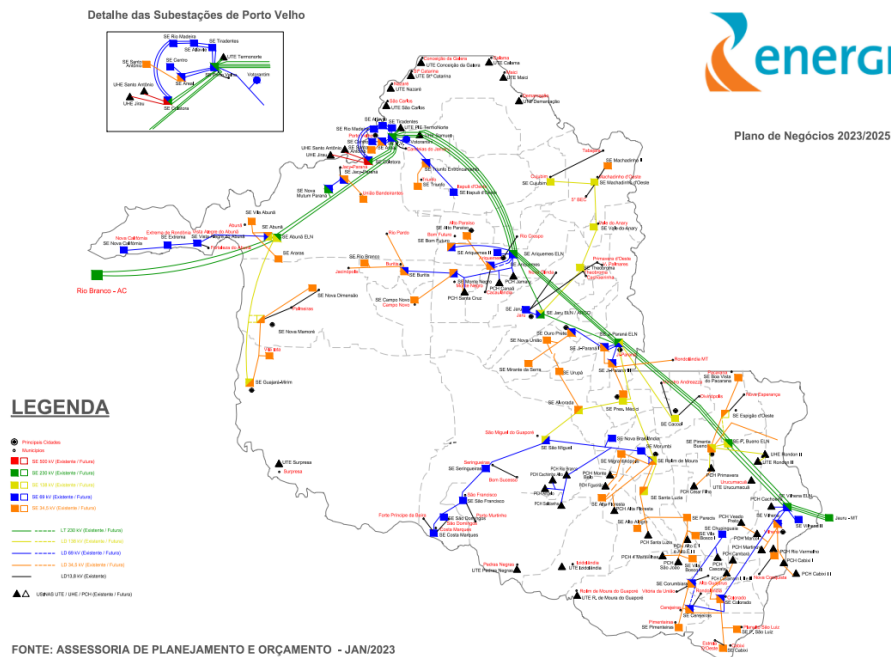
### Soma do CHI das Interrupções associadas ao evento

O valor do CHI (Consumidor x Hora Interrompido), correspondente ao somatório dos DIC's associados ao evento, foi de 361.680,61 horas.

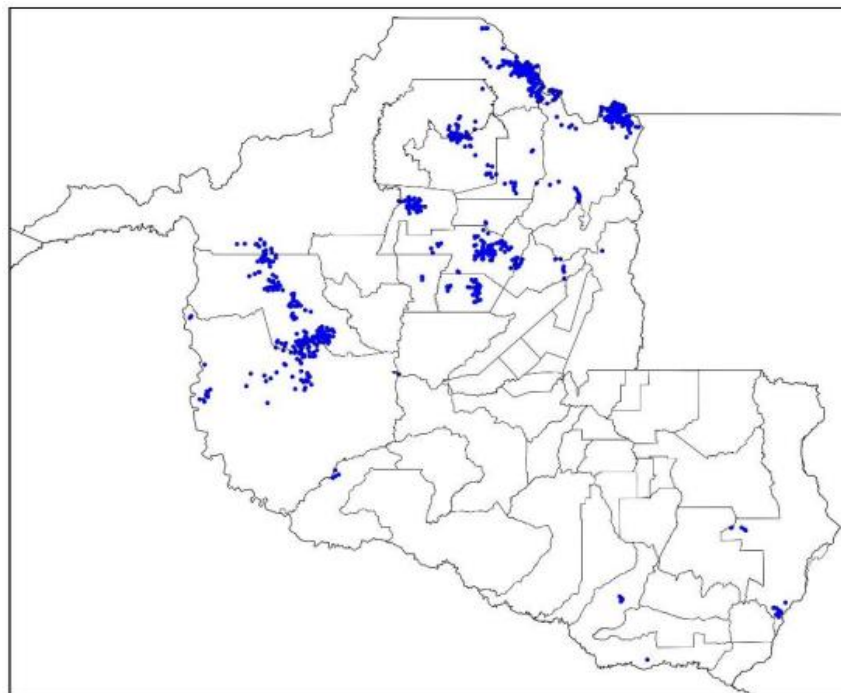


## Abrangência

As imagens adiante apresentam a área de concessão da Energisa e alguns exemplos das áreas afetadas no mapa pelos eventos de descargas atmosféricas, chuvas e ventos.



**Figura 2 - Área de Concessão Energisa**



**Figura 3 - Descargas Atmosféricas Observadas - 09/04/2024**

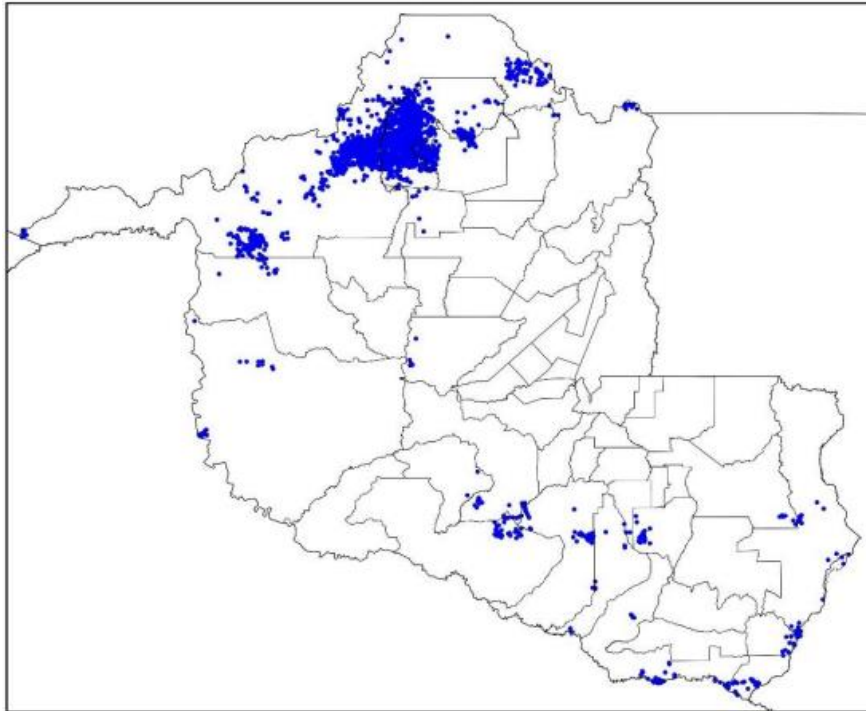
ENERGISA RONDÔNIA - DISTRIBUIDORA DE ENERGIA S.A.

Av. dos Imigrantes, nº 4.137 - bairro Industrial

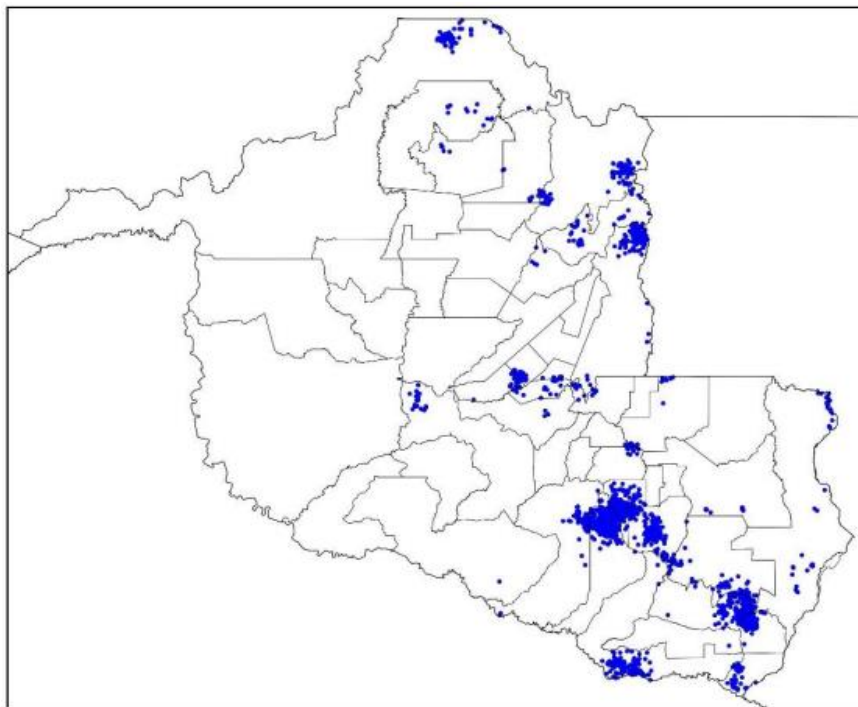
Porto Velho (RO) CEP: 76821-063

05.914.650/0001-66 2556637

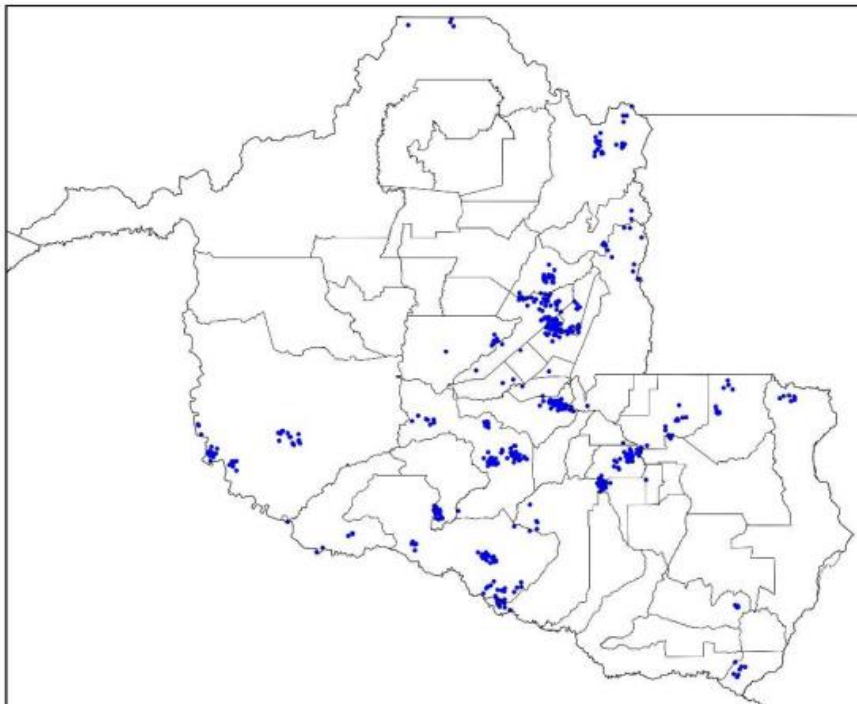
(69) 3216 4000 | Fax. (69) 3222-8720 | [www.energisa.com.br](http://www.energisa.com.br)



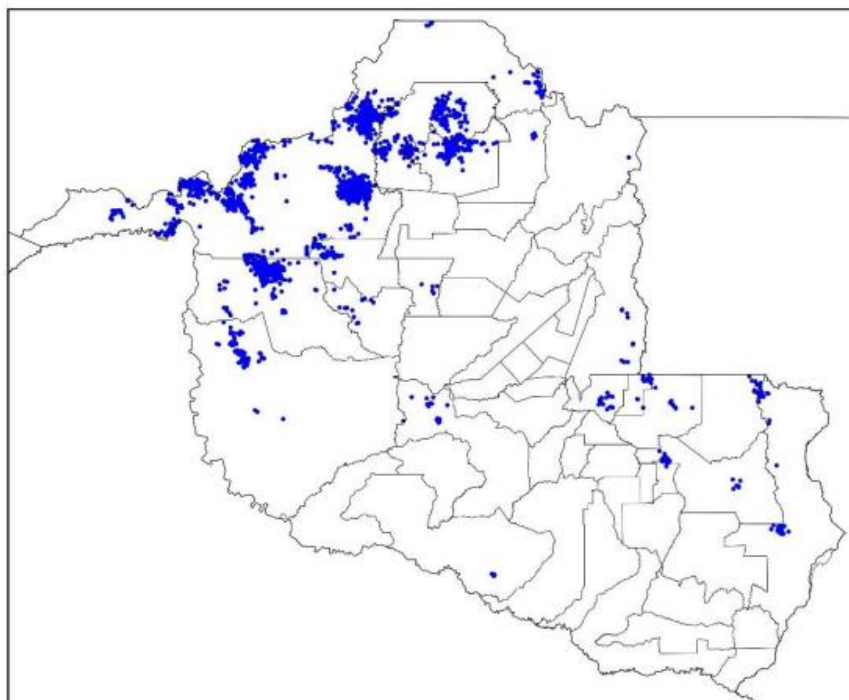
**Figura 4 - Descargas Atmosféricas Observadas - 10/04/2024**



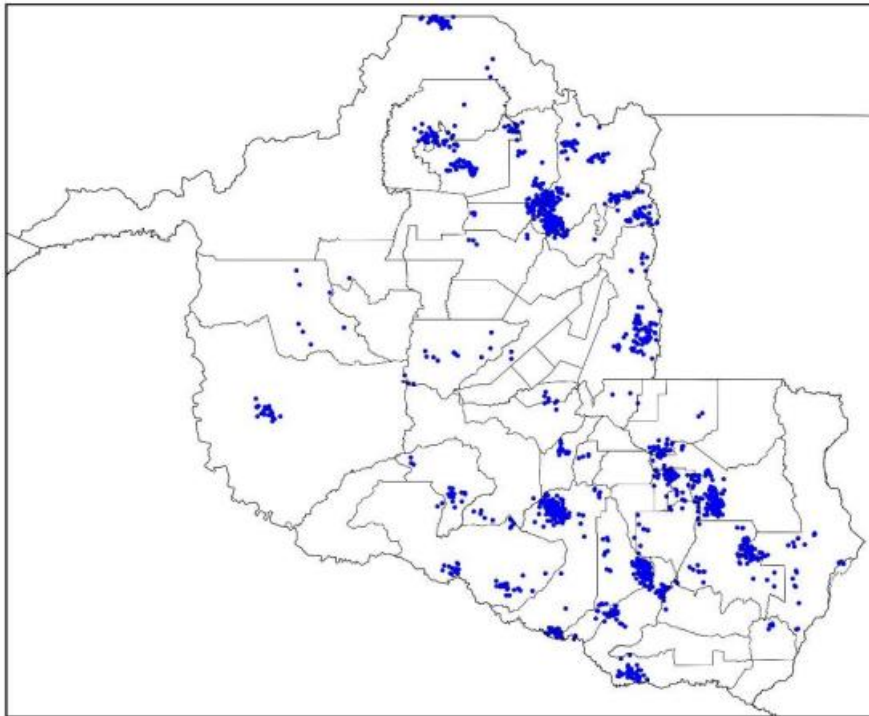
**Figura 5 - Descargas Atmosféricas Observadas - 11/04/2024**



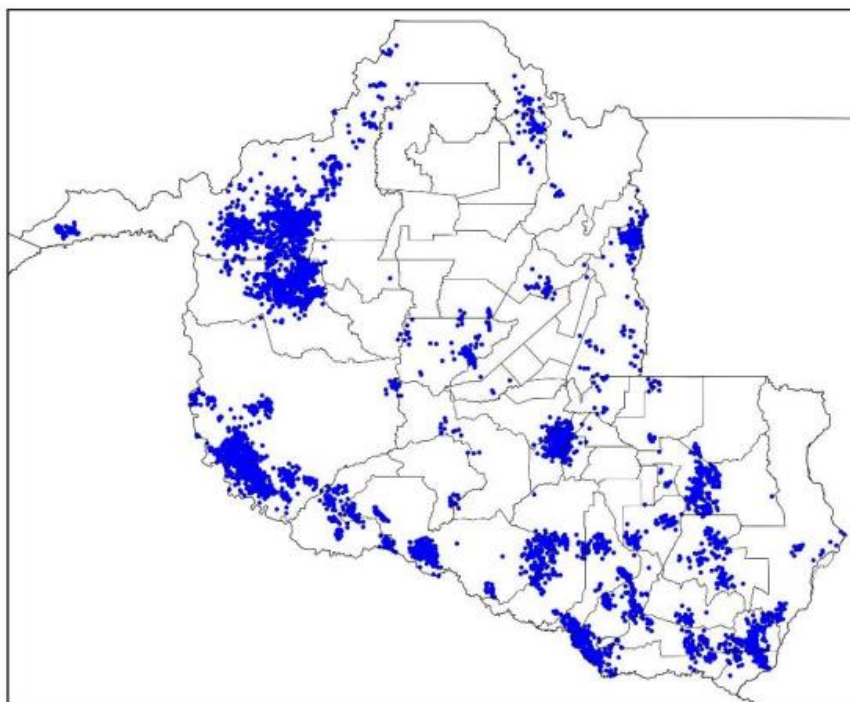
**Figura 6 - Descargas Atmosféricas Observadas - 12/04/2024**



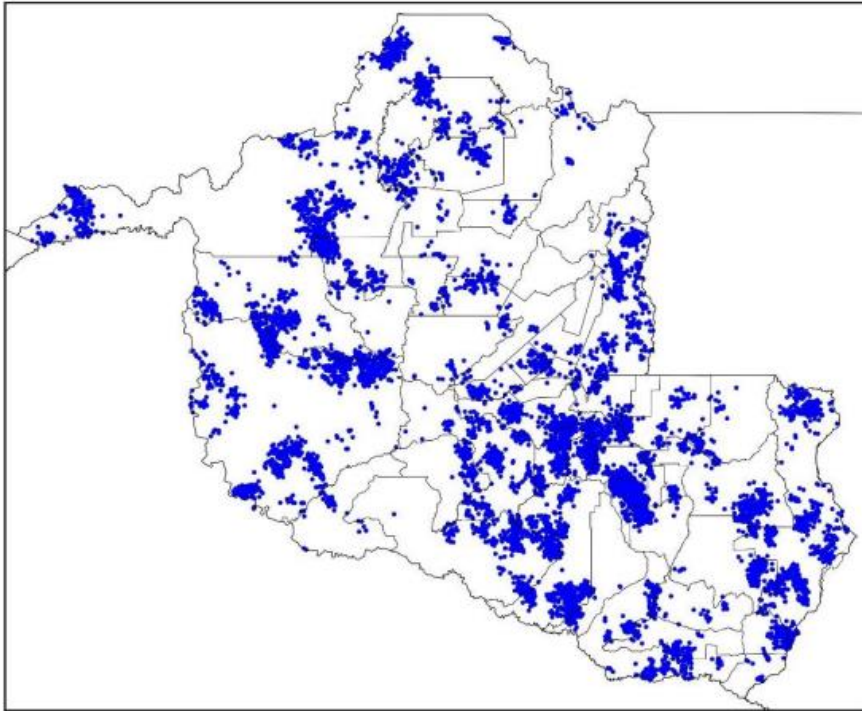
**Figura 7 - Descargas Atmosféricas Observadas - 13/04/2024**



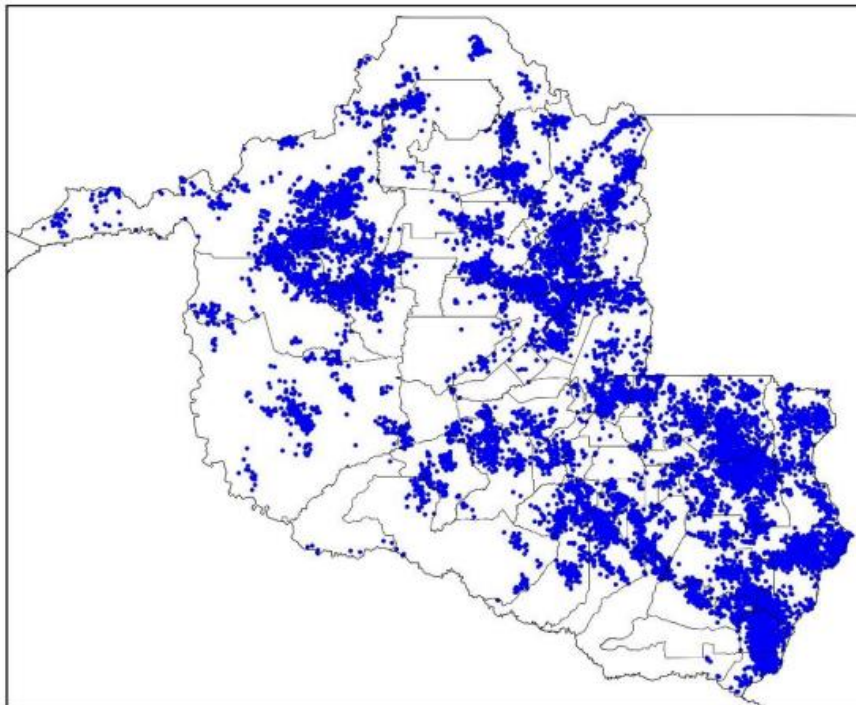
**Figura 8** - Descargas Atmosféricas Observadas - 14/04/2024



**Figura 9** - Descargas Atmosféricas Observadas - 15/04/2024



**Figura 10 - Descargas Atmosféricas Observadas - 16/04/2024**



**Figura 11 - Descargas Atmosféricas Observadas - 17/04/2024**

Em termos temporais, as descargas e os ventos foram das 11:00 (horário local) do dia 09/04 as 19:00 (horário local) do dia 17/04 conforme relatório técnico em anexo. As chuvas acumuladas durante o período foram muito fortes e atingiram 80 mm O sistema foi acompanhado de ventos fortes com intensidades de ao menos 38km/h na região. Conforme a Escala de Beaufort, que classifica a intensidade dos ventos tendo em conta a sua velocidade, ventos desta magnitude são capazes de derrubar árvores e jogá-los sobre a rede elétrica.

### CRONOLOGIA

As Ocorrências afetadas no evento encontram-se apresentadas em ordem cronológica na Quadro 2 adiante.

| OCORRÊNCIA | INÍCIO DO ATENDIMENTO | FINAL DO ATENDIMENTO | LOCALIDADE               |
|------------|-----------------------|----------------------|--------------------------|
| 124904     | 09/04/2024 11:08      | 11/04/2024 00:59     | SAO MIGUEL DO GUAPORE    |
| 124944     | 09/04/2024 11:11      | 09/04/2024 20:36     | GUAJARA MIRIM            |
| 124945     | 09/04/2024 11:12      | 09/04/2024 18:05     | ARIQUEMES                |
| 124961     | 09/04/2024 11:27      | 09/04/2024 15:51     | MACHADINHO DOESTE        |
| 124966     | 09/04/2024 11:31      | 10/04/2024 18:32     | VILHENA                  |
| 124972     | 09/04/2024 11:32      | 09/04/2024 20:00     | EXTREMA                  |
| 124910     | 09/04/2024 11:50      | 10/04/2024 17:36     | CAMPO NOVO DE RONDONIA   |
| 124997     | 09/04/2024 12:04      | 09/04/2024 22:40     | ROLIM DE MOURA           |
| 125013     | 09/04/2024 12:27      | 09/04/2024 18:57     | SAO FRANCISCO DO GUAPORE |
| 125020     | 09/04/2024 12:39      | 10/04/2024 02:12     | DISTRITO DE TRIUNFO      |
| 125020     | 09/04/2024 12:39      | 10/04/2024 02:12     | DISTRITO DE TRIUNFO      |
| 125603     | 09/04/2024 12:43      | 10/04/2024 12:31     | CORUMBIARA               |
| 125081     | 09/04/2024 13:20      | 09/04/2024 15:22     | VILHENA                  |
| 125081     | 09/04/2024 13:20      | 09/04/2024 15:22     | VILHENA                  |
| 125081     | 09/04/2024 13:20      | 09/04/2024 15:22     | VILHENA                  |
| 125081     | 09/04/2024 13:20      | 09/04/2024 15:22     | VILHENA                  |
| 125040     | 09/04/2024 13:49      | 09/04/2024 20:09     | MACHADINHO DOESTE        |
| 125091     | 09/04/2024 13:54      | 09/04/2024 20:04     | SANTA LUZIA              |
| 125107     | 09/04/2024 14:26      | 10/04/2024 00:00     | CORUMBIARA               |
| 125126     | 09/04/2024 14:49      | 10/04/2024 11:25     | CABIXI                   |

|               |                  |                  |                              |
|---------------|------------------|------------------|------------------------------|
| <b>125070</b> | 09/04/2024 15:08 | 09/04/2024 17:51 | ESPIGAO DOESTE               |
| <b>125155</b> | 09/04/2024 15:10 | 10/04/2024 12:33 | ROLIM DE MOURA               |
| <b>125163</b> | 09/04/2024 15:21 | 11/04/2024 14:04 | PARACIS                      |
| <b>125167</b> | 09/04/2024 15:24 | 09/04/2024 20:11 | ITAPUA DO OESTE              |
| <b>125180</b> | 09/04/2024 15:40 | 09/04/2024 20:02 | RIO CRESPO                   |
| <b>125194</b> | 09/04/2024 16:20 | 10/04/2024 12:17 | CABIXI                       |
| <b>125353</b> | 09/04/2024 16:25 | 09/04/2024 19:08 | JI PARANA                    |
| <b>125151</b> | 09/04/2024 16:26 | 09/04/2024 21:50 | JI PARANA                    |
| <b>125229</b> | 09/04/2024 16:34 | 09/04/2024 17:55 | CUJUBIM                      |
| <b>125230</b> | 09/04/2024 16:35 | 09/04/2024 18:01 | CUJUBIM                      |
| <b>125234</b> | 09/04/2024 16:39 | 09/04/2024 22:20 | CAMPO NOVO DE RONDONIA       |
| <b>125266</b> | 09/04/2024 16:57 | 09/04/2024 19:52 | NOVA BRASILANDIA             |
| <b>125267</b> | 09/04/2024 16:58 | 09/04/2024 20:18 | ARIQUEMES                    |
| <b>125274</b> | 09/04/2024 17:06 | 10/04/2024 20:25 | SAO FRANCISCO DO GUAPORE     |
| <b>125281</b> | 09/04/2024 17:18 | 10/04/2024 08:46 | CUJUBIM                      |
| <b>125292</b> | 09/04/2024 17:28 | 10/04/2024 09:13 | EXTREMA                      |
| <b>125300</b> | 09/04/2024 17:46 | 10/04/2024 14:50 | MACHADINHO DOESTE            |
| <b>126831</b> | 09/04/2024 18:05 | 11/04/2024 23:00 | VALE DO PARAISO              |
| <b>125338</b> | 09/04/2024 18:05 | 09/04/2024 18:12 | DISTRITO DE TRIUNFO          |
| <b>125338</b> | 09/04/2024 18:05 | 09/04/2024 18:12 | DISTRITO DE TRIUNFO          |
| <b>125338</b> | 09/04/2024 18:05 | 09/04/2024 18:12 | DISTRITO DE TRIUNFO          |
| <b>125375</b> | 09/04/2024 18:54 | 10/04/2024 00:22 | CACOAL                       |
| <b>125390</b> | 09/04/2024 19:14 | 10/04/2024 16:48 | VILHENA                      |
| <b>125396</b> | 09/04/2024 19:30 | 10/04/2024 09:36 | IZIDOLANDIA                  |
| <b>125402</b> | 09/04/2024 19:36 | 10/04/2024 15:55 | MACHADINHO DOESTE            |
| <b>125401</b> | 09/04/2024 19:37 | 10/04/2024 18:50 | GOVERNADOR JORGE<br>TEIXEIRA |
| <b>125405</b> | 09/04/2024 19:45 | 11/04/2024 15:48 | THEOBROMA                    |
| <b>125329</b> | 09/04/2024 20:07 | 10/04/2024 07:29 | PORTO VELHO                  |
| <b>125446</b> | 09/04/2024 20:09 | 10/04/2024 08:37 | NOVO HORIZONTE DO OESTE      |
| <b>125480</b> | 09/04/2024 21:14 | 10/04/2024 10:58 | SANTA LUZIA                  |
| <b>125932</b> | 09/04/2024 22:38 | 10/04/2024 17:14 | PORTO VELHO                  |
| <b>125529</b> | 09/04/2024 22:49 | 10/04/2024 03:09 | CEREJEIRAS                   |
| <b>125548</b> | 10/04/2024 01:17 | 10/04/2024 15:05 | PORTO VELHO                  |
| <b>125551</b> | 10/04/2024 03:00 | 10/04/2024 13:19 | PORTO VELHO                  |
| <b>125555</b> | 10/04/2024 05:07 | 10/04/2024 11:33 | ESPIGAO DOESTE               |
| <b>125557</b> | 10/04/2024 05:36 | 10/04/2024 11:04 | CACOAL                       |
| <b>125558</b> | 10/04/2024 05:41 | 10/04/2024 12:01 | ESPIGAO DOESTE               |
| <b>125559</b> | 10/04/2024 05:46 | 10/04/2024 19:43 | ROLIM DE MOURA               |
| <b>125561</b> | 10/04/2024 06:02 | 10/04/2024 10:30 | CEREJEIRAS                   |

ENERGISA RONDÔNIA - DISTRIBUIDORA DE ENERGIA S.A.

Av. dos Imigrantes, nº 4.137 - bairro Industrial

Porto Velho (RO) CEP: 76821-063

05.914.650/0001-66 2556637

(69) 3216 4000 | Fax. (69) 3222-8720 | [www.energisa.com.br](http://www.energisa.com.br)

|               |                  |                  |                              |
|---------------|------------------|------------------|------------------------------|
| <b>125563</b> | 10/04/2024 06:12 | 10/04/2024 17:46 | VALE DO ANARI                |
| <b>125564</b> | 10/04/2024 06:16 | 10/04/2024 23:33 | SANTA LUZIA                  |
| <b>125024</b> | 10/04/2024 06:34 | 10/04/2024 11:12 | COLORADO DOESTE              |
| <b>125461</b> | 10/04/2024 06:36 | 10/04/2024 22:30 | PORTO VELHO                  |
| <b>125461</b> | 10/04/2024 06:36 | 10/04/2024 22:30 | PORTO VELHO                  |
| <b>125569</b> | 10/04/2024 06:41 | 10/04/2024 09:21 | CUJUBIM                      |
| <b>125621</b> | 10/04/2024 06:57 | 10/04/2024 12:04 | DISTRITO DE TRIUNFO          |
| <b>125621</b> | 10/04/2024 06:57 | 10/04/2024 12:04 | DISTRITO DE TRIUNFO          |
| <b>125583</b> | 10/04/2024 07:04 | 10/04/2024 09:35 | CUJUBIM                      |
| <b>125590</b> | 10/04/2024 07:15 | 10/04/2024 17:27 | ARIQUEMES                    |
| <b>125591</b> | 10/04/2024 07:15 | 10/04/2024 10:50 | SERINGUEIRAS                 |
| <b>125790</b> | 10/04/2024 07:27 | 10/04/2024 16:40 | ITAPUA DO OESTE              |
| <b>125623</b> | 10/04/2024 07:35 | 10/04/2024 16:55 | PORTO VELHO                  |
| <b>125629</b> | 10/04/2024 07:39 | 10/04/2024 09:36 | ALTA FLORESTA                |
| <b>126987</b> | 10/04/2024 07:57 | 12/04/2024 21:07 | PIMENTA BUENO                |
| <b>125459</b> | 10/04/2024 08:09 | 10/04/2024 10:49 | ALTO PARAISO                 |
| <b>125675</b> | 10/04/2024 08:15 | 10/04/2024 22:36 | CACAULANDIA                  |
| <b>125684</b> | 10/04/2024 08:23 | 10/04/2024 10:42 | CORUMBIARA                   |
| <b>125692</b> | 10/04/2024 08:34 | 13/04/2024 00:02 | MINISTRO ANDREAZZA           |
| <b>125697</b> | 10/04/2024 08:36 | 11/04/2024 16:48 | ESPIGAO DOESTE               |
| <b>125700</b> | 10/04/2024 08:37 | 10/04/2024 12:38 | ESPIGAO DOESTE               |
| <b>125708</b> | 10/04/2024 08:43 | 11/04/2024 11:12 | GUAJARA MIRIM                |
| <b>125712</b> | 10/04/2024 08:48 | 11/04/2024 15:05 | THEOBROMA                    |
| <b>125721</b> | 10/04/2024 08:55 | 11/04/2024 11:31 | PORTO VELHO                  |
| <b>125720</b> | 10/04/2024 08:55 | 10/04/2024 22:16 | CACOAL                       |
| <b>125722</b> | 10/04/2024 08:55 | 10/04/2024 12:48 | VISTA ALEGRE DO ABUNA        |
| <b>125727</b> | 10/04/2024 08:59 | 11/04/2024 07:09 | OURO PRETO DOESTE            |
| <b>125755</b> | 10/04/2024 09:06 | 10/04/2024 16:04 | URUPA                        |
| <b>125763</b> | 10/04/2024 09:13 | 11/04/2024 20:10 | COLORADO DOESTE              |
| <b>125795</b> | 10/04/2024 09:24 | 10/04/2024 17:59 | SAO CARLOS                   |
| <b>125809</b> | 10/04/2024 09:42 | 10/04/2024 12:35 | CACOAL                       |
| <b>125745</b> | 10/04/2024 09:50 | 10/04/2024 14:39 | CANDEIAS DO JAMARI           |
| <b>125829</b> | 10/04/2024 09:56 | 10/04/2024 22:13 | CACOAL                       |
| <b>127865</b> | 10/04/2024 10:12 | 12/04/2024 11:04 | ARIQUEMES                    |
| <b>125849</b> | 10/04/2024 10:21 | 10/04/2024 15:13 | OURO PRETO DOESTE            |
| <b>126642</b> | 10/04/2024 10:45 | 12/04/2024 19:59 | ALVORADA DOESTE              |
| <b>125794</b> | 10/04/2024 10:51 | 10/04/2024 16:46 | OURO PRETO DOESTE            |
| <b>125915</b> | 10/04/2024 10:52 | 11/04/2024 02:08 | GOVERNADOR JORGE<br>TEIXEIRA |
| <b>125912</b> | 10/04/2024 11:08 | 11/04/2024 01:15 | CACOAL                       |

ENERGISA RONDÔNIA - DISTRIBUIDORA DE ENERGIA S.A.

Av. dos Imigrantes, nº 4.137 - bairro Industrial

Porto Velho (RO) CEP: 76821-063

05.914.650/0001-66 2556637

(69) 3216 4000 | Fax. (69) 3222-8720 | [www.energisa.com.br](http://www.energisa.com.br)



|               |                  |                  |                              |
|---------------|------------------|------------------|------------------------------|
| <b>125959</b> | 10/04/2024 11:42 | 11/04/2024 10:26 | NOVA UNIAO                   |
| <b>125966</b> | 10/04/2024 11:48 | 11/04/2024 09:28 | CUJUBIM                      |
| <b>125968</b> | 10/04/2024 11:50 | 11/04/2024 16:19 | COSTA MARQUES                |
| <b>128044</b> | 10/04/2024 11:51 | 10/04/2024 14:40 | SERINGUEIRAS                 |
| <b>125976</b> | 10/04/2024 12:01 | 11/04/2024 18:07 | VILHENA                      |
| <b>125988</b> | 10/04/2024 12:27 | 10/04/2024 22:08 | PORTO VELHO                  |
| <b>126088</b> | 10/04/2024 12:47 | 10/04/2024 15:40 | CACOAL                       |
| <b>126035</b> | 10/04/2024 12:59 | 14/04/2024 14:20 | GOVERNADOR JORGE<br>TEIXEIRA |
| <b>127323</b> | 10/04/2024 13:17 | 11/04/2024 21:18 | PORTO VELHO                  |
| <b>128333</b> | 10/04/2024 13:19 | 13/04/2024 12:58 | CACAULANDIA                  |
| <b>126082</b> | 10/04/2024 13:35 | 11/04/2024 14:43 | CACOAL                       |
| <b>126643</b> | 10/04/2024 13:46 | 11/04/2024 16:42 | ITAPUA DO OESTE              |
| <b>126060</b> | 10/04/2024 14:12 | 10/04/2024 17:44 | PRESIDENTE MEDICI            |
| <b>126109</b> | 10/04/2024 14:17 | 10/04/2024 20:03 | JI PARANA                    |
| <b>126111</b> | 10/04/2024 14:18 | 11/04/2024 14:01 | ITAPUA DO OESTE              |
| <b>126119</b> | 10/04/2024 14:20 | 10/04/2024 17:13 | PORTO VELHO                  |
| <b>124237</b> | 10/04/2024 14:42 | 10/04/2024 15:10 | PARECIS                      |
| <b>126132</b> | 10/04/2024 15:00 | 11/04/2024 10:28 | OURO PRETO DOESTE            |
| <b>126134</b> | 10/04/2024 15:03 | 10/04/2024 19:16 | ROLIM DE MOURA               |
| <b>126178</b> | 10/04/2024 15:29 | 10/04/2024 17:15 | ARIQUEMES                    |
| <b>126196</b> | 10/04/2024 15:36 | 12/04/2024 14:00 | ALTO PARAISO                 |
| <b>126146</b> | 10/04/2024 15:42 | 10/04/2024 18:56 | PIMENTA BUENO                |
| <b>126203</b> | 10/04/2024 15:46 | 10/04/2024 18:07 | CUJUBIM                      |
| <b>126215</b> | 10/04/2024 15:57 | 11/04/2024 19:23 | CACOAL                       |
| <b>126216</b> | 10/04/2024 15:58 | 10/04/2024 22:25 | ALTA FLORESTA                |
| <b>126224</b> | 10/04/2024 16:00 | 11/04/2024 17:10 | PIMENTA BUENO                |
| <b>126985</b> | 10/04/2024 16:39 | 12/04/2024 00:40 | PIMENTA BUENO                |
| <b>126315</b> | 10/04/2024 16:51 | 10/04/2024 20:54 | JI PARANA                    |
| <b>126342</b> | 10/04/2024 17:19 | 10/04/2024 21:45 | JI PARANA                    |
| <b>126389</b> | 10/04/2024 17:52 | 11/04/2024 17:48 | CACOAL                       |
| <b>126434</b> | 10/04/2024 18:14 | 11/04/2024 08:52 | JARU                         |
| <b>126458</b> | 10/04/2024 18:33 | 11/04/2024 00:04 | VILHENA                      |
| <b>126462</b> | 10/04/2024 18:39 | 11/04/2024 04:10 | VILHENA                      |
| <b>126468</b> | 10/04/2024 18:46 | 11/04/2024 18:35 | PORTO VELHO                  |
| <b>126373</b> | 10/04/2024 19:08 | 11/04/2024 18:03 | ALTO ALEGRE                  |
| <b>126484</b> | 10/04/2024 19:08 | 11/04/2024 00:33 | VILHENA                      |
| <b>126486</b> | 10/04/2024 19:13 | 11/04/2024 02:11 | RONDONINAS                   |
| <b>126407</b> | 10/04/2024 19:36 | 10/04/2024 20:35 | PORTO VELHO                  |
| <b>126534</b> | 10/04/2024 20:09 | 11/04/2024 12:12 | ALTO ALEGRE                  |

ENERGISA RONDÔNIA - DISTRIBUIDORA DE ENERGIA S.A.

Av. dos Imigrantes, nº 4.137 - bairro Industrial

Porto Velho (RO) CEP: 76821-063

05.914.650/0001-66 2556637

(69) 3216 4000 | Fax. (69) 3222-8720 | [www.energisa.com.br](http://www.energisa.com.br)

|               |                  |                  |                          |
|---------------|------------------|------------------|--------------------------|
| <b>126564</b> | 10/04/2024 20:56 | 11/04/2024 00:53 | ARIQUEMES                |
| <b>126598</b> | 10/04/2024 22:08 | 11/04/2024 10:45 | JARU                     |
| <b>126615</b> | 10/04/2024 22:20 | 11/04/2024 12:55 | COSTA MARQUES            |
| <b>127190</b> | 11/04/2024 02:47 | 11/04/2024 18:15 | GUAJARA MIRIM            |
| <b>126675</b> | 11/04/2024 04:16 | 11/04/2024 11:06 | NOVO PLANO               |
| <b>126681</b> | 11/04/2024 05:35 | 11/04/2024 08:30 | VILHENA                  |
| <b>126692</b> | 11/04/2024 06:55 | 11/04/2024 11:38 | VILHENA                  |
| <b>126716</b> | 11/04/2024 06:59 | 11/04/2024 11:40 | SERINGUEIRAS             |
| <b>126757</b> | 11/04/2024 08:18 | 11/04/2024 15:06 | JACY PARANA              |
| <b>126758</b> | 11/04/2024 08:20 | 11/04/2024 17:38 | SAO CARLOS               |
| <b>126770</b> | 11/04/2024 08:33 | 12/04/2024 00:34 | CEREJEIRAS               |
| <b>126819</b> | 11/04/2024 08:44 | 12/04/2024 17:53 | VISTA ALEGRE DO ABUNA    |
| <b>126823</b> | 11/04/2024 08:46 | 11/04/2024 11:38 | SAO FRANCISCO DO GUAPORE |
| <b>127319</b> | 11/04/2024 08:48 | 13/04/2024 10:45 | URUCUMACUA               |
| <b>126834</b> | 11/04/2024 08:55 | 11/04/2024 20:53 | CANDEIAS DO JAMARI       |
| <b>126880</b> | 11/04/2024 09:28 | 11/04/2024 13:48 | ROLIM DE MOURA           |
| <b>126890</b> | 11/04/2024 09:38 | 13/04/2024 07:18 | ALTA FLORESTA            |
| <b>126915</b> | 11/04/2024 09:42 | 11/04/2024 20:27 | JI PARANA                |
| <b>126859</b> | 11/04/2024 09:42 | 11/04/2024 17:00 | VILHENA                  |
| <b>126859</b> | 11/04/2024 09:42 | 11/04/2024 17:00 | VILHENA                  |
| <b>126923</b> | 11/04/2024 09:48 | 13/04/2024 12:09 | NOVA MAMORE              |
| <b>126963</b> | 11/04/2024 10:14 | 12/04/2024 14:53 | SAO FRANCISCO DO GUAPORE |
| <b>126971</b> | 11/04/2024 10:19 | 12/04/2024 12:33 | CACOAL                   |
| <b>126978</b> | 11/04/2024 10:27 | 12/04/2024 00:47 | VILHENA                  |
| <b>127029</b> | 11/04/2024 11:22 | 12/04/2024 12:38 | VILHENA                  |
| <b>127028</b> | 11/04/2024 11:22 | 11/04/2024 19:08 | CEREJEIRAS               |
| <b>127081</b> | 11/04/2024 11:31 | 11/04/2024 23:10 | ARIQUEMES                |
| <b>127080</b> | 11/04/2024 11:33 | 13/04/2024 20:45 | ITAPUA DO OESTE          |
| <b>127115</b> | 11/04/2024 11:52 | 12/04/2024 10:01 | CORUMBIARA               |
| <b>127118</b> | 11/04/2024 11:57 | 11/04/2024 15:03 | PORTO VELHO              |
| <b>127119</b> | 11/04/2024 12:05 | 11/04/2024 17:10 | NOVA BRASILANDIA         |
| <b>127124</b> | 11/04/2024 12:10 | 11/04/2024 17:11 | SAO MIGUEL DO GUAPORE    |
| <b>126557</b> | 11/04/2024 12:11 | 11/04/2024 15:14 | NOVA BRASILANDIA         |
| <b>127130</b> | 11/04/2024 12:27 | 11/04/2024 14:05 | SANTA LUZIA              |
| <b>127147</b> | 11/04/2024 12:58 | 11/04/2024 16:40 | OURO PRETO DOESTE        |
| <b>127073</b> | 11/04/2024 13:26 | 11/04/2024 16:57 | PORTO VELHO              |
| <b>127109</b> | 11/04/2024 13:34 | 12/04/2024 00:35 | VILA DE ABUNA            |
| <b>127109</b> | 11/04/2024 13:34 | 12/04/2024 00:35 | VILA DE ABUNA            |
| <b>127109</b> | 11/04/2024 13:34 | 12/04/2024 00:35 | VILA DE ABUNA            |
| <b>127160</b> | 11/04/2024 13:36 | 11/04/2024 18:16 | CEREJEIRAS               |

ENERGISA RONDÔNIA - DISTRIBUIDORA DE ENERGIA S.A.

Av. dos Imigrantes, nº 4.137 - bairro Industrial

Porto Velho (RO) CEP: 76821-063

05.914.650/0001-66 2556637

(69) 3216 4000 | Fax. (69) 3222-8720 | www.energisa.com.br

|               |                  |                  |                       |
|---------------|------------------|------------------|-----------------------|
| <b>127173</b> | 11/04/2024 13:43 | 11/04/2024 17:24 | PORTO VELHO           |
| <b>127201</b> | 11/04/2024 14:04 | 11/04/2024 19:19 | PORTO VELHO           |
| <b>127217</b> | 11/04/2024 14:24 | 11/04/2024 20:56 | CACOAL                |
| <b>127284</b> | 11/04/2024 14:37 | 11/04/2024 18:45 | MACHADINHO DOESTE     |
| <b>127259</b> | 11/04/2024 14:37 | 11/04/2024 17:58 | PORTO VELHO           |
| <b>127228</b> | 11/04/2024 14:39 | 13/04/2024 15:16 | MACHADINHO DOESTE     |
| <b>127256</b> | 11/04/2024 14:47 | 11/04/2024 17:21 | MACHADINHO DOESTE     |
| <b>127256</b> | 11/04/2024 14:47 | 11/04/2024 17:21 | MACHADINHO DOESTE     |
| <b>127274</b> | 11/04/2024 15:16 | 12/04/2024 16:10 | JARU                  |
| <b>127752</b> | 11/04/2024 15:26 | 12/04/2024 08:15 | VALE DO ANARI         |
| <b>127309</b> | 11/04/2024 15:28 | 11/04/2024 21:02 | SAO MIGUEL DO GUAPORE |
| <b>127481</b> | 11/04/2024 15:37 | 11/04/2024 22:54 | VALE DO ANARI         |
| <b>127349</b> | 11/04/2024 15:44 | 12/04/2024 13:57 | RONDONINAS            |
| <b>127321</b> | 11/04/2024 15:58 | 11/04/2024 21:09 | VILA DE ABUNA         |
| <b>128828</b> | 11/04/2024 16:00 | 13/04/2024 03:06 | CEREJEIRAS            |
| <b>127373</b> | 11/04/2024 16:00 | 11/04/2024 23:03 | MACHADINHO DOESTE     |
| <b>127376</b> | 11/04/2024 16:03 | 11/04/2024 21:20 | CEREJEIRAS            |
| <b>127325</b> | 11/04/2024 16:14 | 12/04/2024 06:01 | EXTREMA               |
| <b>127325</b> | 11/04/2024 16:14 | 12/04/2024 06:01 | EXTREMA               |
| <b>127326</b> | 11/04/2024 16:22 | 11/04/2024 19:30 | VILHENA               |
| <b>127385</b> | 11/04/2024 16:25 | 12/04/2024 09:50 | NOVA BRASILANDIA      |
| <b>127392</b> | 11/04/2024 16:31 | 11/04/2024 22:22 | JI PARANA             |
| <b>127443</b> | 11/04/2024 16:45 | 12/04/2024 02:55 | VILHENA               |
| <b>127523</b> | 11/04/2024 16:45 | 11/04/2024 22:28 | ALTO PARAISO          |
| <b>127464</b> | 11/04/2024 17:03 | 11/04/2024 22:03 | VILHENA               |
| <b>127470</b> | 11/04/2024 17:08 | 12/04/2024 21:30 | NOVA BRASILANDIA      |
| <b>127504</b> | 11/04/2024 17:23 | 12/04/2024 09:05 | CABIXI                |
| <b>127535</b> | 11/04/2024 17:41 | 11/04/2024 20:23 | CEREJEIRAS            |
| <b>127550</b> | 11/04/2024 17:50 | 11/04/2024 23:16 | ALTA FLORESTA         |
| <b>127567</b> | 11/04/2024 18:08 | 11/04/2024 23:35 | PRESIDENTE MEDICI     |
| <b>127582</b> | 11/04/2024 18:26 | 12/04/2024 14:28 | JARU                  |
| <b>127615</b> | 11/04/2024 18:40 | 12/04/2024 02:48 | ITAPUA DO OESTE       |
| <b>127619</b> | 11/04/2024 18:45 | 12/04/2024 09:26 | CUJUBIM               |
| <b>127623</b> | 11/04/2024 18:49 | 12/04/2024 09:42 | CUJUBIM               |
| <b>127628</b> | 11/04/2024 18:58 | 12/04/2024 01:10 | COLORADO DOESTE       |
| <b>127638</b> | 11/04/2024 19:10 | 12/04/2024 20:07 | JARU                  |
| <b>127640</b> | 11/04/2024 19:12 | 12/04/2024 17:07 | CHUPINGUAIA           |
| <b>127643</b> | 11/04/2024 19:15 | 12/04/2024 05:42 | PORTO VELHO           |
| <b>128827</b> | 11/04/2024 19:26 | 12/04/2024 23:40 | CEREJEIRAS            |
| <b>127715</b> | 11/04/2024 20:23 | 11/04/2024 23:20 | MACHADINHO DOESTE     |

ENERGISA RONDÔNIA - DISTRIBUIDORA DE ENERGIA S.A.

Av. dos Imigrantes, nº 4.137 - bairro Industrial

Porto Velho (RO) CEP: 76821-063

05.914.650/0001-66 2556637

(69) 3216 4000 | Fax. (69) 3222-8720 | [www.energisa.com.br](http://www.energisa.com.br)

|               |                  |                  |                          |
|---------------|------------------|------------------|--------------------------|
| <b>127681</b> | 11/04/2024 20:43 | 12/04/2024 14:15 | EXTREMA                  |
| <b>127686</b> | 11/04/2024 21:00 | 11/04/2024 23:50 | MACHADINHO DOESTE        |
| <b>127688</b> | 11/04/2024 21:09 | 13/04/2024 15:30 | SAO FRANCISCO DO GUAPORE |
| <b>133857</b> | 11/04/2024 21:46 | 20/04/2024 01:11 | CANDEIAS DO JAMARI       |
| <b>127744</b> | 11/04/2024 22:31 | 12/04/2024 11:10 | CORUMBIARA               |
| <b>127749</b> | 11/04/2024 23:16 | 12/04/2024 16:20 | PORTO VELHO              |
| <b>127756</b> | 11/04/2024 23:59 | 12/04/2024 15:43 | CAMPO NOVO DE RONDONIA   |
| <b>127764</b> | 12/04/2024 05:19 | 12/04/2024 09:42 | TARILANDIA               |
| <b>127825</b> | 12/04/2024 05:28 | 12/04/2024 09:22 | COLORADO DOESTE          |
| <b>127767</b> | 12/04/2024 05:37 | 12/04/2024 12:11 | SERINGUEIRAS             |
| <b>127770</b> | 12/04/2024 05:53 | 12/04/2024 15:35 | COLORADO DOESTE          |
| <b>127826</b> | 12/04/2024 06:29 | 12/04/2024 11:50 | COLORADO DOESTE          |
| <b>127777</b> | 12/04/2024 06:30 | 12/04/2024 11:25 | PRESIDENTE MEDICI        |
| <b>127778</b> | 12/04/2024 06:32 | 12/04/2024 08:47 | CHUPINGUAIA              |
| <b>128353</b> | 12/04/2024 06:47 | 12/04/2024 23:11 | MACHADINHO DOESTE        |
| <b>127792</b> | 12/04/2024 06:53 | 13/04/2024 00:10 | EXTREMA                  |
| <b>127794</b> | 12/04/2024 06:56 | 12/04/2024 10:23 | VALE DO ANARI            |
| <b>127797</b> | 12/04/2024 07:02 | 12/04/2024 10:17 | SANTA LUZIA              |
| <b>127798</b> | 12/04/2024 07:03 | 12/04/2024 11:07 | SERINGUEIRAS             |
| <b>127793</b> | 12/04/2024 07:11 | 12/04/2024 15:30 | PORTO VELHO              |
| <b>127807</b> | 12/04/2024 07:17 | 13/04/2024 12:17 | ITAPUA DO OESTE          |
| <b>127808</b> | 12/04/2024 07:17 | 12/04/2024 10:07 | SERINGUEIRAS             |
| <b>127810</b> | 12/04/2024 07:20 | 12/04/2024 19:13 | ROLIM DE MOURA           |
| <b>127818</b> | 12/04/2024 07:26 | 12/04/2024 19:30 | CACOAL                   |
| <b>128147</b> | 12/04/2024 07:39 | 12/04/2024 21:02 | ALTA FLORESTA            |
| <b>127833</b> | 12/04/2024 07:42 | 13/04/2024 08:17 | NOVA MAMORE              |
| <b>127858</b> | 12/04/2024 07:44 | 12/04/2024 16:40 | SAO MIGUEL DO GUAPORE    |
| <b>127862</b> | 12/04/2024 07:46 | 12/04/2024 20:32 | SAO FELIPE               |
| <b>127871</b> | 12/04/2024 07:53 | 12/04/2024 11:38 | JI PARANA                |
| <b>127871</b> | 12/04/2024 07:53 | 12/04/2024 11:38 | JI PARANA                |
| <b>127872</b> | 12/04/2024 07:55 | 12/04/2024 15:24 | PRESIDENTE MEDICI        |
| <b>128770</b> | 12/04/2024 07:58 | 13/04/2024 10:50 | JARU                     |
| <b>127905</b> | 12/04/2024 08:06 | 13/04/2024 11:20 | JACY PARANA              |
| <b>127844</b> | 12/04/2024 08:17 | 13/04/2024 00:42 | SAO FRANCISCO DO GUAPORE |
| <b>127891</b> | 12/04/2024 08:44 | 13/04/2024 19:30 | BURITIS                  |
| <b>127952</b> | 12/04/2024 08:44 | 12/04/2024 16:03 | CABIXI                   |
| <b>127985</b> | 12/04/2024 08:55 | 12/04/2024 18:07 | UNIAO BANDEIRANTES       |
| <b>127960</b> | 12/04/2024 09:08 | 12/04/2024 18:13 | VILHENA                  |
| <b>128035</b> | 12/04/2024 09:25 | 12/04/2024 23:00 | PRESIDENTE MEDICI        |
| <b>128190</b> | 12/04/2024 09:43 | 14/04/2024 17:21 | COSTA MARQUES            |

ENERGISA RONDÔNIA - DISTRIBUIDORA DE ENERGIA S.A.

Av. dos Imigrantes, nº 4.137 - bairro Industrial

Porto Velho (RO) CEP: 76821-063

05.914.650/0001-66 2556637

(69) 3216 4000 | Fax. (69) 3222-8720 | [www.energisa.com.br](http://www.energisa.com.br)

|        |                  |                  |                        |
|--------|------------------|------------------|------------------------|
| 128059 | 12/04/2024 10:02 | 12/04/2024 17:22 | CAMPO NOVO DE RONDONIA |
| 128100 | 12/04/2024 10:24 | 13/04/2024 17:35 | NOVA MAMORE            |
| 128106 | 12/04/2024 10:28 | 12/04/2024 22:04 | PIMENTA BUENO          |
| 128820 | 12/04/2024 10:50 | 13/04/2024 14:37 | JARU                   |
| 128127 | 12/04/2024 11:02 | 12/04/2024 15:51 | SERINGUEIRAS           |
| 127873 | 12/04/2024 11:22 | 13/04/2024 11:05 | CACOAL                 |
| 128169 | 12/04/2024 11:43 | 14/04/2024 00:00 | ESPIGAO DOESTE         |
| 128089 | 12/04/2024 12:03 | 13/04/2024 11:48 | ALVORADA DOESTE        |
| 128195 | 12/04/2024 12:35 | 12/04/2024 18:49 | CUJUBIM                |
| 128218 | 12/04/2024 12:56 | 13/04/2024 05:10 | CORUMBIARA             |
| 128152 | 12/04/2024 12:56 | 13/04/2024 00:49 | SAO MIGUEL DO GUAPORE  |
| 128280 | 12/04/2024 13:06 | 13/04/2024 16:50 | CANDEIAS DO JAMARI     |
| 129476 | 12/04/2024 13:31 | 14/04/2024 22:50 | CAMPO NOVO DE RONDONIA |
| 128279 | 12/04/2024 13:34 | 12/04/2024 18:07 | SERINGUEIRAS           |
| 128286 | 12/04/2024 13:38 | 13/04/2024 17:37 | ROLIM DE MOURA         |
| 128314 | 12/04/2024 13:51 | 13/04/2024 14:09 | ARIQUEMES              |
| 128352 | 12/04/2024 13:56 | 13/04/2024 00:50 | MACHADINHO DOESTE      |
| 128348 | 12/04/2024 14:14 | 13/04/2024 19:34 | PARECIS                |
| 128376 | 12/04/2024 14:21 | 12/04/2024 17:44 | COLORADO DOESTE        |
| 128376 | 12/04/2024 14:21 | 12/04/2024 17:44 | COLORADO DOESTE        |
| 128376 | 12/04/2024 14:21 | 12/04/2024 17:44 | COLORADO DOESTE        |
| 128376 | 12/04/2024 14:21 | 12/04/2024 17:44 | COLORADO DOESTE        |
| 128376 | 12/04/2024 14:21 | 12/04/2024 17:44 | COLORADO DOESTE        |
| 128376 | 12/04/2024 14:21 | 12/04/2024 17:44 | COLORADO DOESTE        |
| 128376 | 12/04/2024 14:21 | 12/04/2024 17:44 | COLORADO DOESTE        |
| 128376 | 12/04/2024 14:21 | 12/04/2024 17:44 | COLORADO DOESTE        |
| 128376 | 12/04/2024 14:21 | 12/04/2024 17:44 | COLORADO DOESTE        |
| 128376 | 12/04/2024 14:21 | 12/04/2024 17:44 | COLORADO DOESTE        |
| 128376 | 12/04/2024 14:21 | 12/04/2024 17:44 | COLORADO DOESTE        |
| 128376 | 12/04/2024 14:21 | 12/04/2024 17:44 | COLORADO DOESTE        |
| 128376 | 12/04/2024 14:21 | 12/04/2024 17:44 | COLORADO DOESTE        |
| 128376 | 12/04/2024 14:21 | 12/04/2024 17:44 | COLORADO DOESTE        |
| 128376 | 12/04/2024 14:21 | 12/04/2024 17:44 | COLORADO DOESTE        |
| 128376 | 12/04/2024 14:21 | 12/04/2024 17:44 | COLORADO DOESTE        |
| 128376 | 12/04/2024 14:21 | 12/04/2024 17:44 | COLORADO DOESTE        |
| 128376 | 12/04/2024 14:21 | 12/04/2024 17:44 | COLORADO DOESTE        |
| 128376 | 12/04/2024 14:21 | 12/04/2024 17:44 | COLORADO DOESTE        |
| 128376 | 12/04/2024 14:21 | 12/04/2024 17:44 | COLORADO DOESTE        |
| 128376 | 12/04/2024 14:21 | 12/04/2024 17:44 | COLORADO DOESTE        |
| 128376 | 12/04/2024 14:21 | 12/04/2024 17:44 | COLORADO DOESTE        |
| 128376 | 12/04/2024 14:21 | 12/04/2024 17:44 | COLORADO DOESTE        |
| 128376 | 12/04/2024 14:21 | 12/04/2024 17:44 | COLORADO DOESTE        |
| 128376 | 12/04/2024 14:21 | 12/04/2024 17:44 | COLORADO DOESTE        |
| 128376 | 12/04/2024 14:21 | 12/04/2024 17:44 | COLORADO DOESTE        |

ENERGISA RONDÔNIA - DISTRIBUIDORA DE ENERGIA S.A.

Av. dos Imigrantes, nº 4.137 - bairro Industrial

Porto Velho (RO) CEP: 76821-063

05.914.650/0001-66 2556637

(69) 3216 4000 | Fax. (69) 3222-8720 | www.energisa.com.br

|        |                  |                  |                         |
|--------|------------------|------------------|-------------------------|
| 128376 | 12/04/2024 14:21 | 12/04/2024 17:44 | COLORADO DOESTE         |
| 128376 | 12/04/2024 14:21 | 12/04/2024 17:44 | COLORADO DOESTE         |
| 128376 | 12/04/2024 14:21 | 12/04/2024 17:44 | COLORADO DOESTE         |
| 128376 | 12/04/2024 14:21 | 12/04/2024 17:44 | COLORADO DOESTE         |
| 128376 | 12/04/2024 14:21 | 12/04/2024 17:44 | COLORADO DOESTE         |
| 128451 | 12/04/2024 14:28 | 12/04/2024 23:13 | GUAJARA MIRIM           |
| 128371 | 12/04/2024 14:34 | 13/04/2024 02:49 | PORTO VELHO             |
| 128391 | 12/04/2024 14:44 | 13/04/2024 21:52 | ITAPUA DO OESTE         |
| 128639 | 12/04/2024 15:13 | 12/04/2024 22:10 | JARU                    |
| 128468 | 12/04/2024 15:17 | 12/04/2024 21:44 | PORTO VELHO             |
| 128479 | 12/04/2024 15:21 | 12/04/2024 17:02 | CACOAL                  |
| 128531 | 12/04/2024 15:56 | 13/04/2024 08:49 | MIRANTE DA SERRA        |
| 128504 | 12/04/2024 16:04 | 12/04/2024 18:28 | SAO MIGUEL DO GUAPORE   |
| 128585 | 12/04/2024 16:29 | 14/04/2024 14:45 | GUAJARA MIRIM           |
| 128577 | 12/04/2024 16:29 | 12/04/2024 22:02 | PORTO VELHO             |
| 128616 | 12/04/2024 16:40 | 16/04/2024 14:55 | ARIQUEMES               |
| 128624 | 12/04/2024 16:45 | 13/04/2024 02:00 | DISTRITO DE TRIUNFO     |
| 128624 | 12/04/2024 16:45 | 13/04/2024 02:00 | DISTRITO DE TRIUNFO     |
| 128626 | 12/04/2024 16:47 | 13/04/2024 10:34 | NOVA UNIAO              |
| 128628 | 12/04/2024 16:49 | 13/04/2024 11:38 | PARECIS                 |
| 128636 | 12/04/2024 17:00 | 15/04/2024 08:35 | JARU                    |
| 128181 | 12/04/2024 17:11 | 12/04/2024 22:43 | CACOAL                  |
| 128181 | 12/04/2024 17:11 | 12/04/2024 22:43 | CACOAL                  |
| 128662 | 12/04/2024 17:40 | 12/04/2024 21:00 | ROLIM DE MOURA          |
| 128944 | 12/04/2024 17:55 | 13/04/2024 14:58 | COLORADO DOESTE         |
| 128954 | 12/04/2024 18:26 | 13/04/2024 16:46 | SANTA LUZIA             |
| 128781 | 12/04/2024 18:49 | 13/04/2024 21:56 | TEIXEIROPOLIS           |
| 128788 | 12/04/2024 18:56 | 13/04/2024 17:24 | ALVORADA DOESTE         |
| 128940 | 12/04/2024 18:59 | 13/04/2024 03:20 | CEREJEIRAS              |
| 128740 | 12/04/2024 18:59 | 13/04/2024 01:04 | PORTO VELHO             |
| 128848 | 12/04/2024 19:02 | 12/04/2024 22:10 | ARIQUEMES               |
| 128799 | 12/04/2024 19:05 | 12/04/2024 22:19 | NOVO HORIZONTE DO OESTE |
| 128802 | 12/04/2024 19:08 | 13/04/2024 17:11 | NOVA MAMORE             |
| 128832 | 12/04/2024 19:19 | 13/04/2024 10:33 | CORUMBIARA              |
| 128841 | 12/04/2024 19:35 | 13/04/2024 14:44 | PARECIS                 |
| 128884 | 12/04/2024 20:05 | 13/04/2024 11:49 | BURITIS                 |
| 128885 | 12/04/2024 20:07 | 12/04/2024 20:56 | OURO PRETO DOESTE       |
| 128947 | 12/04/2024 20:39 | 13/04/2024 14:37 | VILHENA                 |
| 129727 | 12/04/2024 20:49 | 15/04/2024 19:16 | CAMPO NOVO DE RONDONIA  |
| 128908 | 12/04/2024 20:53 | 13/04/2024 13:03 | VALE DO PARAISO         |

ENERGISA RONDÔNIA - DISTRIBUIDORA DE ENERGIA S.A.

Av. dos Imigrantes, nº 4.137 - bairro Industrial

Porto Velho (RO) CEP: 76821-063

05.914.650/0001-66 2556637

(69) 3216 4000 | Fax. (69) 3222-8720 | www.energisa.com.br

|               |                  |                  |                              |
|---------------|------------------|------------------|------------------------------|
| <b>128973</b> | 12/04/2024 22:16 | 13/04/2024 10:07 | ARIQUEMES                    |
| <b>128950</b> | 13/04/2024 02:35 | 15/04/2024 15:52 | CANDEIAS DO JAMARI           |
| <b>129015</b> | 13/04/2024 06:37 | 13/04/2024 09:24 | CEREJEIRAS                   |
| <b>129017</b> | 13/04/2024 06:41 | 13/04/2024 12:40 | TEIXEIROPOLIS                |
| <b>129019</b> | 13/04/2024 06:44 | 13/04/2024 11:27 | CEREJEIRAS                   |
| <b>129020</b> | 13/04/2024 06:52 | 13/04/2024 17:35 | NOVA UNIAO                   |
| <b>129022</b> | 13/04/2024 06:53 | 13/04/2024 10:48 | CORUMBIARA                   |
| <b>129026</b> | 13/04/2024 06:57 | 13/04/2024 09:46 | CEREJEIRAS                   |
| <b>129027</b> | 13/04/2024 07:01 | 13/04/2024 07:55 | OURO PRETO DOESTE            |
| <b>129033</b> | 13/04/2024 07:16 | 13/04/2024 15:21 | VILHENA                      |
| <b>129055</b> | 13/04/2024 07:19 | 13/04/2024 15:44 | TEIXEIROPOLIS                |
| <b>129061</b> | 13/04/2024 07:31 | 13/04/2024 11:35 | TEIXEIROPOLIS                |
| <b>129063</b> | 13/04/2024 07:35 | 14/04/2024 11:49 | CACAULANDIA                  |
| <b>129064</b> | 13/04/2024 07:36 | 13/04/2024 14:00 | JARU                         |
| <b>129066</b> | 13/04/2024 07:40 | 13/04/2024 11:21 | CORUMBIARA                   |
| <b>129070</b> | 13/04/2024 08:03 | 14/04/2024 10:30 | CACAULANDIA                  |
| <b>128443</b> | 13/04/2024 08:09 | 13/04/2024 10:30 | COSTA MARQUES                |
| <b>129076</b> | 13/04/2024 08:17 | 13/04/2024 10:15 | CEREJEIRAS                   |
| <b>129079</b> | 13/04/2024 08:19 | 13/04/2024 12:16 | ROLIM DE MOURA               |
| <b>129090</b> | 13/04/2024 08:31 | 13/04/2024 12:38 | PORTO VELHO                  |
| <b>129092</b> | 13/04/2024 08:42 | 13/04/2024 15:22 | OURO PRETO DOESTE            |
| <b>129104</b> | 13/04/2024 08:59 | 13/04/2024 15:38 | PIMENTEIRAS                  |
| <b>129189</b> | 13/04/2024 09:43 | 13/04/2024 11:20 | CACOAL                       |
| <b>129184</b> | 13/04/2024 09:54 | 13/04/2024 20:18 | MACHADINHO DOESTE            |
| <b>129188</b> | 13/04/2024 10:00 | 13/04/2024 17:10 | CHUPINGUAIA                  |
| <b>129194</b> | 13/04/2024 10:08 | 14/04/2024 15:50 | BURITIS                      |
| <b>129198</b> | 13/04/2024 10:13 | 14/04/2024 09:38 | VILHENA                      |
| <b>132130</b> | 13/04/2024 10:21 | 17/04/2024 09:22 | MONTE NEGRO                  |
| <b>129230</b> | 13/04/2024 10:46 | 13/04/2024 23:00 | PRESIDENTE MEDICI            |
| <b>129418</b> | 13/04/2024 10:53 | 13/04/2024 18:00 | CACOAL                       |
| <b>129172</b> | 13/04/2024 11:36 | 13/04/2024 13:20 | JARU                         |
| <b>129477</b> | 13/04/2024 12:46 | 14/04/2024 15:35 | CAMPO NOVO DE RONDONIA       |
| <b>129324</b> | 13/04/2024 13:14 | 16/04/2024 15:34 | SAO CARLOS                   |
| <b>129433</b> | 13/04/2024 13:40 | 13/04/2024 18:03 | COSTA MARQUES                |
| <b>129288</b> | 13/04/2024 13:40 | 13/04/2024 17:00 | VALE DO ANARI                |
| <b>129352</b> | 13/04/2024 14:07 | 14/04/2024 10:10 | GOVERNADOR JORGE<br>TEIXEIRA |
| <b>129359</b> | 13/04/2024 14:18 | 13/04/2024 23:41 | VILHENA                      |
| <b>129360</b> | 13/04/2024 14:18 | 13/04/2024 21:07 | ROLIM DE MOURA               |
| <b>129363</b> | 13/04/2024 14:28 | 13/04/2024 20:55 | ALTA FLORESTA                |

ENERGISA RONDÔNIA - DISTRIBUIDORA DE ENERGIA S.A.

Av. dos Imigrantes, nº 4.137 - bairro Industrial

Porto Velho (RO) CEP: 76821-063

05.914.650/0001-66 2556637

(69) 3216 4000 | Fax. (69) 3222-8720 | [www.energisa.com.br](http://www.energisa.com.br)

|               |                  |                  |                        |
|---------------|------------------|------------------|------------------------|
| <b>129367</b> | 13/04/2024 14:31 | 13/04/2024 21:22 | VALE DO PARAISO        |
| <b>129134</b> | 13/04/2024 14:39 | 14/04/2024 15:12 | GUAJARA MIRIM          |
| <b>129398</b> | 13/04/2024 14:52 | 13/04/2024 18:50 | CUJUBIM                |
| <b>129401</b> | 13/04/2024 14:54 | 13/04/2024 19:22 | CACOAL                 |
| <b>129403</b> | 13/04/2024 15:02 | 13/04/2024 15:31 | JI PARANA              |
| <b>129479</b> | 13/04/2024 15:05 | 13/04/2024 22:02 | CAMPO NOVO DE RONDONIA |
| <b>129412</b> | 13/04/2024 15:14 | 14/04/2024 03:41 | COLORADO DOESTE        |
| <b>129424</b> | 13/04/2024 15:36 | 13/04/2024 22:49 | COLORADO DOESTE        |
| <b>129429</b> | 13/04/2024 15:45 | 13/04/2024 21:00 | CACOAL                 |
| <b>129496</b> | 13/04/2024 17:06 | 13/04/2024 22:41 | VILHENA                |
| <b>129822</b> | 13/04/2024 17:18 | 14/04/2024 12:56 | BURITIS                |
| <b>129822</b> | 13/04/2024 17:18 | 14/04/2024 12:56 | BURITIS                |
| <b>129507</b> | 13/04/2024 17:26 | 14/04/2024 17:02 | OURO PRETO DOESTE      |
| <b>129512</b> | 13/04/2024 17:30 | 13/04/2024 22:04 | PORTO VELHO            |
| <b>129512</b> | 13/04/2024 17:30 | 13/04/2024 22:04 | PORTO VELHO            |
| <b>129513</b> | 13/04/2024 17:32 | 16/04/2024 00:23 | ALTO ALEGRE            |
| <b>129514</b> | 13/04/2024 17:32 | 13/04/2024 22:54 | PORTO VELHO            |
| <b>129529</b> | 13/04/2024 17:53 | 13/04/2024 21:46 | PORTO VELHO            |
| <b>129538</b> | 13/04/2024 18:10 | 13/04/2024 22:49 | JI PARANA              |
| <b>129486</b> | 13/04/2024 18:29 | 13/04/2024 18:32 | PORTO VELHO            |
| <b>129486</b> | 13/04/2024 18:29 | 13/04/2024 18:32 | PORTO VELHO            |
| <b>129486</b> | 13/04/2024 18:29 | 13/04/2024 18:32 | PORTO VELHO            |
| <b>129486</b> | 13/04/2024 18:29 | 13/04/2024 18:32 | PORTO VELHO            |
| <b>129637</b> | 13/04/2024 18:30 | 13/04/2024 21:46 | PORTO VELHO            |
| <b>129551</b> | 13/04/2024 18:30 | 13/04/2024 20:47 | JI PARANA              |
| <b>129560</b> | 13/04/2024 18:35 | 14/04/2024 00:32 | OURO PRETO DOESTE      |
| <b>129562</b> | 13/04/2024 18:36 | 14/04/2024 05:50 | PORTO VELHO            |
| <b>129565</b> | 13/04/2024 18:38 | 14/04/2024 10:16 | PORTO VELHO            |
| <b>129599</b> | 13/04/2024 18:46 | 14/04/2024 01:45 | PORTO VELHO            |
| <b>129601</b> | 13/04/2024 18:49 | 14/04/2024 11:23 | PORTO VELHO            |
| <b>129610</b> | 13/04/2024 18:57 | 13/04/2024 20:16 | JI PARANA              |
| <b>129745</b> | 13/04/2024 19:23 | 13/04/2024 23:20 | PORTO VELHO            |
| <b>129672</b> | 13/04/2024 19:38 | 13/04/2024 22:50 | CEREJEIRAS             |
| <b>129676</b> | 13/04/2024 19:42 | 14/04/2024 08:31 | PIMENTA BUENO          |
| <b>129768</b> | 13/04/2024 20:13 | 14/04/2024 10:54 | PORTO VELHO            |
| <b>129315</b> | 13/04/2024 20:27 | 13/04/2024 23:00 | COSTA MARQUES          |
| <b>129743</b> | 13/04/2024 21:28 | 14/04/2024 00:34 | SAO MIGUEL DO GUAPORE  |
| <b>129755</b> | 13/04/2024 22:16 | 14/04/2024 13:39 | PRESIDENTE MEDICI      |
| <b>129919</b> | 14/04/2024 06:31 | 14/04/2024 11:21 | SAO FELIPE             |
| <b>129872</b> | 14/04/2024 06:35 | 14/04/2024 14:02 | PORTO VELHO            |

ENERGISA RONDÔNIA - DISTRIBUIDORA DE ENERGIA S.A.

Av. dos Imigrantes, nº 4.137 - bairro Industrial

Porto Velho (RO) CEP: 76821-063

05.914.650/0001-66 2556637

(69) 3216 4000 | Fax. (69) 3222-8720 | [www.energisa.com.br](http://www.energisa.com.br)



|               |                  |                  |                          |
|---------------|------------------|------------------|--------------------------|
| <b>129885</b> | 14/04/2024 07:11 | 14/04/2024 21:55 | ITAPUA DO OESTE          |
| <b>129889</b> | 14/04/2024 07:17 | 14/04/2024 13:25 | CEREJEIRAS               |
| <b>129915</b> | 14/04/2024 08:10 | 14/04/2024 11:23 | CACOAL                   |
| <b>129935</b> | 14/04/2024 08:56 | 14/04/2024 13:15 | SAO FRANCISCO DO GUAPORE |
| <b>129939</b> | 14/04/2024 09:05 | 14/04/2024 17:38 | PRESIDENTE MEDICI        |
| <b>129943</b> | 14/04/2024 09:10 | 14/04/2024 16:26 | SAO CARLOS               |
| <b>129952</b> | 14/04/2024 09:21 | 14/04/2024 16:00 | PORTO VELHO              |
| <b>129956</b> | 14/04/2024 09:29 | 14/04/2024 16:55 | SAO FRANCISCO DO GUAPORE |
| <b>129958</b> | 14/04/2024 09:35 | 15/04/2024 13:05 | NOVA BRASILANDIA         |
| <b>129965</b> | 14/04/2024 09:43 | 15/04/2024 09:42 | VILHENA                  |
| <b>129975</b> | 14/04/2024 09:55 | 14/04/2024 18:40 | CACOAL                   |
| <b>130019</b> | 14/04/2024 10:41 | 14/04/2024 15:17 | CEREJEIRAS               |
| <b>130059</b> | 14/04/2024 11:07 | 14/04/2024 19:59 | JI PARANA                |
| <b>130067</b> | 14/04/2024 11:17 | 14/04/2024 17:17 | ARIQUEMES                |
| <b>130070</b> | 14/04/2024 11:25 | 14/04/2024 20:45 | CACOAL                   |
| <b>130111</b> | 14/04/2024 13:19 | 14/04/2024 18:42 | SAO MIGUEL DO GUAPORE    |
| <b>130112</b> | 14/04/2024 13:24 | 14/04/2024 17:10 | CORUMBIARA               |
| <b>130129</b> | 14/04/2024 13:29 | 14/04/2024 16:00 | PORTO VELHO              |
| <b>130124</b> | 14/04/2024 13:33 | 15/04/2024 01:38 | VILHENA                  |
| <b>130142</b> | 14/04/2024 14:40 | 14/04/2024 15:55 | ALTA FLORESTA            |
| <b>130142</b> | 14/04/2024 14:40 | 14/04/2024 15:55 | ALTA FLORESTA            |
| <b>130142</b> | 14/04/2024 14:40 | 14/04/2024 15:55 | ALTA FLORESTA            |
| <b>130142</b> | 14/04/2024 14:40 | 14/04/2024 15:55 | ALTA FLORESTA            |
| <b>130142</b> | 14/04/2024 14:40 | 14/04/2024 15:55 | ALTA FLORESTA            |
| <b>130142</b> | 14/04/2024 14:40 | 14/04/2024 15:55 | ALTA FLORESTA            |
| <b>130142</b> | 14/04/2024 14:40 | 14/04/2024 15:55 | ALTA FLORESTA            |
| <b>130142</b> | 14/04/2024 14:40 | 14/04/2024 15:55 | ALTA FLORESTA            |
| <b>130142</b> | 14/04/2024 14:40 | 14/04/2024 15:55 | ALTA FLORESTA            |
| <b>130142</b> | 14/04/2024 14:40 | 14/04/2024 15:55 | ALTA FLORESTA            |
| <b>130142</b> | 14/04/2024 14:40 | 14/04/2024 15:55 | ALTA FLORESTA            |
| <b>130142</b> | 14/04/2024 14:40 | 14/04/2024 15:55 | ALTA FLORESTA            |
| <b>130142</b> | 14/04/2024 14:40 | 14/04/2024 15:55 | ALTA FLORESTA            |
| <b>130198</b> | 14/04/2024 15:19 | 14/04/2024 17:22 | PIMENTA BUENO            |
| <b>130201</b> | 14/04/2024 15:23 | 14/04/2024 19:39 | PORTO VELHO              |
| <b>130218</b> | 14/04/2024 15:58 | 15/04/2024 00:45 | NOVA MAMORE              |
| <b>130257</b> | 14/04/2024 16:31 | 14/04/2024 17:45 | PIMENTA BUENO            |
| <b>130240</b> | 14/04/2024 17:02 | 14/04/2024 19:37 | CACOAL                   |
| <b>130052</b> | 14/04/2024 17:14 | 15/04/2024 09:40 | CACOAL                   |
| <b>130438</b> | 14/04/2024 18:30 | 15/04/2024 09:50 | COSTA MARQUES            |
| <b>130344</b> | 14/04/2024 18:31 | 15/04/2024 02:12 | ITAPUA DO OESTE          |
| <b>130350</b> | 14/04/2024 18:43 | 14/04/2024 21:23 | PORTO VELHO              |

ENERGISA RONDÔNIA - DISTRIBUIDORA DE ENERGIA S.A.

Av. dos Imigrantes, nº 4.137 - bairro Industrial

Porto Velho (RO) CEP: 76821-063

05.914.650/0001-66 2556637

(69) 3216 4000 | Fax. (69) 3222-8720 | www.energisa.com.br

|               |                  |                  |                              |
|---------------|------------------|------------------|------------------------------|
| <b>130352</b> | 14/04/2024 18:44 | 15/04/2024 11:51 | CORUMBIARA                   |
| <b>130362</b> | 14/04/2024 18:59 | 16/04/2024 17:26 | NOVA UNIAO                   |
| <b>130364</b> | 14/04/2024 19:01 | 15/04/2024 13:18 | CANDEIAS DO JAMARI           |
| <b>130250</b> | 14/04/2024 19:35 | 15/04/2024 11:09 | VALE DO ANARI                |
| <b>130394</b> | 14/04/2024 19:43 | 14/04/2024 21:40 | PORTO VELHO                  |
| <b>130396</b> | 14/04/2024 19:51 | 15/04/2024 12:32 | GOVERNADOR JORGE<br>TEIXEIRA |
| <b>130411</b> | 14/04/2024 20:45 | 14/04/2024 23:18 | VALE DO PARAISO              |
| <b>130585</b> | 14/04/2024 20:55 | 15/04/2024 10:11 | COSTA MARQUES                |
| <b>131660</b> | 14/04/2024 23:29 | 17/04/2024 14:13 | URUPA                        |
| <b>130426</b> | 15/04/2024 01:08 | 15/04/2024 13:00 | ROLIM DE MOURA               |
| <b>130477</b> | 15/04/2024 01:25 | 15/04/2024 09:41 | ESPIGAO DOESTE               |
| <b>130482</b> | 15/04/2024 02:02 | 15/04/2024 08:01 | JI PARANA                    |
| <b>130496</b> | 15/04/2024 04:40 | 15/04/2024 05:47 | PORTO VELHO                  |
| <b>130496</b> | 15/04/2024 04:40 | 15/04/2024 05:47 | PORTO VELHO                  |
| <b>130051</b> | 15/04/2024 04:42 | 15/04/2024 23:40 | RIO CRESPO                   |
| <b>130507</b> | 15/04/2024 06:10 | 15/04/2024 09:47 | CORUMBIARA                   |
| <b>130522</b> | 15/04/2024 06:43 | 15/04/2024 15:52 | ARIQUEMES                    |
| <b>130527</b> | 15/04/2024 06:47 | 16/04/2024 04:30 | COLORADO DOESTE              |
| <b>130528</b> | 15/04/2024 06:50 | 15/04/2024 11:42 | PARECIS                      |
| <b>130530</b> | 15/04/2024 06:51 | 16/04/2024 00:22 | ESPIGAO DOESTE               |
| <b>130834</b> | 15/04/2024 06:57 | 15/04/2024 15:29 | JI PARANA                    |
| <b>130540</b> | 15/04/2024 07:06 | 15/04/2024 09:09 | ESPIGAO DOESTE               |
| <b>130552</b> | 15/04/2024 07:23 | 15/04/2024 10:15 | PORTO VELHO                  |
| <b>130557</b> | 15/04/2024 07:30 | 16/04/2024 12:10 | UNIAO BANDEIRANTES           |
| <b>130563</b> | 15/04/2024 07:34 | 15/04/2024 09:51 | EXTREMA                      |
| <b>133198</b> | 15/04/2024 07:49 | 15/04/2024 14:52 | ARIQUEMES                    |
| <b>129938</b> | 15/04/2024 07:59 | 15/04/2024 23:58 | ALTA FLORESTA                |
| <b>130643</b> | 15/04/2024 08:10 | 16/04/2024 02:48 | CACAULANDIA                  |
| <b>130654</b> | 15/04/2024 08:16 | 15/04/2024 17:50 | CUJUBIM                      |
| <b>130705</b> | 15/04/2024 08:49 | 15/04/2024 15:50 | COSTA MARQUES                |
| <b>130726</b> | 15/04/2024 08:55 | 15/04/2024 17:02 | PRESIDENTE MEDICI            |
| <b>130728</b> | 15/04/2024 09:00 | 15/04/2024 18:49 | JACY PARANA                  |
| <b>130728</b> | 15/04/2024 09:00 | 15/04/2024 18:49 | JACY PARANA                  |
| <b>130728</b> | 15/04/2024 09:00 | 15/04/2024 18:49 | JACY PARANA                  |
| <b>130728</b> | 15/04/2024 09:00 | 15/04/2024 18:49 | JACY PARANA                  |
| <b>130728</b> | 15/04/2024 09:00 | 15/04/2024 18:49 | JACY PARANA                  |
| <b>130724</b> | 15/04/2024 09:04 | 15/04/2024 16:25 | JACY PARANA                  |
| <b>130724</b> | 15/04/2024 09:04 | 15/04/2024 16:25 | JACY PARANA                  |
| <b>130724</b> | 15/04/2024 09:04 | 15/04/2024 16:25 | JACY PARANA                  |

ENERGISA RONDÔNIA - DISTRIBUIDORA DE ENERGIA S.A.

Av. dos Imigrantes, nº 4.137 - bairro Industrial

Porto Velho (RO) CEP: 76821-063

05.914.650/0001-66 2556637

(69) 3216 4000 | Fax. (69) 3222-8720 | [www.energisa.com.br](http://www.energisa.com.br)

|               |                  |                  |                   |
|---------------|------------------|------------------|-------------------|
| <b>130724</b> | 15/04/2024 09:04 | 15/04/2024 16:25 | JACY PARANA       |
| <b>130627</b> | 15/04/2024 09:30 | 15/04/2024 18:43 | PORTO VELHO       |
| <b>130771</b> | 15/04/2024 09:31 | 15/04/2024 18:44 | ALTA FLORESTA     |
| <b>131669</b> | 15/04/2024 09:38 | 15/04/2024 18:42 | MACHADINHO DOESTE |
| <b>130791</b> | 15/04/2024 09:47 | 15/04/2024 21:27 | CACOAL            |
| <b>130837</b> | 15/04/2024 10:05 | 16/04/2024 01:40 | JARU              |
| <b>130809</b> | 15/04/2024 10:09 | 16/04/2024 09:13 | COLORADO DOESTE   |
| <b>130855</b> | 15/04/2024 10:27 | 15/04/2024 16:54 | THEOBROMA         |
| <b>130857</b> | 15/04/2024 10:31 | 15/04/2024 15:00 | OURO PRETO DOESTE |
| <b>130861</b> | 15/04/2024 10:33 | 15/04/2024 18:43 | COSTA MARQUES     |
| <b>130820</b> | 15/04/2024 10:54 | 16/04/2024 20:53 | CORUMBIARA        |
| <b>131004</b> | 15/04/2024 11:30 | 16/04/2024 12:57 | ESPIGAO DOESTE    |
| <b>131018</b> | 15/04/2024 11:35 | 16/04/2024 16:12 | PORTO VELHO       |
| <b>131018</b> | 15/04/2024 11:35 | 16/04/2024 16:12 | PORTO VELHO       |
| <b>131018</b> | 15/04/2024 11:35 | 16/04/2024 16:12 | PORTO VELHO       |
| <b>131018</b> | 15/04/2024 11:35 | 16/04/2024 16:12 | PORTO VELHO       |
| <b>131194</b> | 15/04/2024 12:06 | 15/04/2024 17:45 | GUAJARA MIRIM     |
| <b>131082</b> | 15/04/2024 12:20 | 16/04/2024 09:53 | JI PARANA         |
| <b>131166</b> | 15/04/2024 12:56 | 15/04/2024 21:18 | VILHENA           |
| <b>131173</b> | 15/04/2024 12:58 | 15/04/2024 15:33 | COLORADO DOESTE   |
| <b>131192</b> | 15/04/2024 13:25 | 15/04/2024 19:26 | NOVA MAMORE       |
| <b>131197</b> | 15/04/2024 13:30 | 15/04/2024 21:22 | PIMENTEIRAS       |
| <b>131205</b> | 15/04/2024 13:38 | 15/04/2024 18:16 | PRESIDENTE MEDICI |
| <b>131231</b> | 15/04/2024 14:13 | 16/04/2024 11:46 | THEOBROMA         |
| <b>131232</b> | 15/04/2024 14:14 | 15/04/2024 18:05 | VILHENA           |
| <b>131148</b> | 15/04/2024 14:24 | 16/04/2024 01:19 | VILHENA           |
| <b>131254</b> | 15/04/2024 14:28 | 15/04/2024 21:21 | CHUPINGUAIA       |
| <b>131150</b> | 15/04/2024 14:38 | 16/04/2024 16:25 | CORUMBIARA        |
| <b>131265</b> | 15/04/2024 14:48 | 15/04/2024 17:45 | CEREJEIRAS        |
| <b>131313</b> | 15/04/2024 15:23 | 16/04/2024 18:13 | EXTREMA           |
| <b>131340</b> | 15/04/2024 15:25 | 15/04/2024 17:24 | PIMENTA BUENO     |
| <b>130915</b> | 15/04/2024 15:47 | 16/04/2024 23:24 | ALTA FLORESTA     |
| <b>131356</b> | 15/04/2024 15:57 | 16/04/2024 07:36 | PORTO VELHO       |
| <b>131333</b> | 15/04/2024 15:59 | 15/04/2024 22:20 | JARU              |
| <b>131370</b> | 15/04/2024 16:11 | 15/04/2024 22:50 | NOVA COLINA       |
| <b>131374</b> | 15/04/2024 16:17 | 17/04/2024 12:00 | JACY PARANA       |
| <b>131420</b> | 15/04/2024 16:36 | 15/04/2024 20:20 | COLORADO DOESTE   |
| <b>131455</b> | 15/04/2024 16:58 | 15/04/2024 22:42 | PORTO VELHO       |
| <b>131465</b> | 15/04/2024 17:15 | 16/04/2024 12:07 | JACINOPOLIS       |
| <b>131477</b> | 15/04/2024 17:27 | 16/04/2024 13:50 | VILHENA           |

ENERGISA RONDÔNIA - DISTRIBUIDORA DE ENERGIA S.A.

Av. dos Imigrantes, nº 4.137 - bairro Industrial

Porto Velho (RO) CEP: 76821-063

05.914.650/0001-66 2556637

(69) 3216 4000 | Fax. (69) 3222-8720 | [www.energisa.com.br](http://www.energisa.com.br)

|               |                  |                  |                          |
|---------------|------------------|------------------|--------------------------|
| <b>131478</b> | 15/04/2024 17:29 | 16/04/2024 17:37 | COSTA MARQUES            |
| <b>131487</b> | 15/04/2024 17:36 | 16/04/2024 09:36 | MACHADINHO DOESTE        |
| <b>131489</b> | 15/04/2024 17:40 | 16/04/2024 00:43 | COLORADO DOESTE          |
| <b>131516</b> | 15/04/2024 17:49 | 16/04/2024 19:58 | VILHENA                  |
| <b>131499</b> | 15/04/2024 17:57 | 16/04/2024 16:01 | PORTO VELHO              |
| <b>131531</b> | 15/04/2024 18:09 | 16/04/2024 15:26 | COSTA MARQUES            |
| <b>131576</b> | 15/04/2024 18:53 | 16/04/2024 12:24 | GUAJARA MIRIM            |
| <b>131579</b> | 15/04/2024 18:55 | 16/04/2024 13:15 | ROLIM DE MOURA           |
| <b>131590</b> | 15/04/2024 19:21 | 16/04/2024 12:06 | ROLIM DE MOURA           |
| <b>131681</b> | 15/04/2024 19:27 | 16/04/2024 01:37 | CORUMBIARA               |
| <b>131600</b> | 15/04/2024 19:37 | 17/04/2024 00:42 | ITAPUA DO OESTE          |
| <b>131606</b> | 15/04/2024 19:45 | 16/04/2024 14:09 | COSTA MARQUES            |
| <b>131609</b> | 15/04/2024 19:51 | 15/04/2024 23:09 | PIMENTEIRAS              |
| <b>131627</b> | 15/04/2024 20:24 | 16/04/2024 14:11 | VALE DO PARAISO          |
| <b>131625</b> | 15/04/2024 20:24 | 16/04/2024 01:51 | URUPA                    |
| <b>131629</b> | 15/04/2024 20:27 | 15/04/2024 22:57 | PORTO VELHO              |
| <b>131671</b> | 15/04/2024 20:30 | 16/04/2024 12:05 | COLORADO DOESTE          |
| <b>131632</b> | 15/04/2024 20:31 | 16/04/2024 01:06 | PRESIDENTE MEDICI        |
| <b>148972</b> | 15/04/2024 21:03 | 16/04/2024 04:19 | CEREJEIRAS               |
| <b>131651</b> | 15/04/2024 21:20 | 16/04/2024 07:55 | SAO MIGUEL DO GUAPORE    |
| <b>131563</b> | 15/04/2024 21:48 | 16/04/2024 06:00 | PORTO VELHO              |
| <b>131710</b> | 16/04/2024 01:22 | 16/04/2024 09:50 | SAO FRANCISCO DO GUAPORE |
| <b>131718</b> | 16/04/2024 03:09 | 16/04/2024 09:11 | URUPA                    |
| <b>131728</b> | 16/04/2024 05:27 | 16/04/2024 07:20 | JI PARANA                |
| <b>131737</b> | 16/04/2024 06:14 | 16/04/2024 13:15 | JACY PARANA              |
| <b>131744</b> | 16/04/2024 06:46 | 16/04/2024 13:34 | CACOAL                   |
| <b>131778</b> | 16/04/2024 07:10 | 16/04/2024 22:00 | PRESIDENTE MEDICI        |
| <b>131779</b> | 16/04/2024 07:11 | 16/04/2024 11:42 | CACOAL                   |
| <b>130717</b> | 16/04/2024 07:16 | 16/04/2024 16:00 | SANTA LUZIA              |
| <b>131868</b> | 16/04/2024 07:47 | 16/04/2024 20:41 | CACOAL                   |
| <b>131829</b> | 16/04/2024 08:02 | 16/04/2024 21:23 | CHUPINGUAIA              |
| <b>131832</b> | 16/04/2024 08:05 | 17/04/2024 12:22 | ALTA FLORESTA            |
| <b>131833</b> | 16/04/2024 08:06 | 16/04/2024 12:11 | ALTO PARAISO             |
| <b>131834</b> | 16/04/2024 08:07 | 16/04/2024 17:55 | CEREJEIRAS               |
| <b>131837</b> | 16/04/2024 08:09 | 17/04/2024 09:06 | SERINGUEIRAS             |
| <b>131800</b> | 16/04/2024 08:17 | 18/04/2024 01:13 | PORTO VELHO              |
| <b>131801</b> | 16/04/2024 08:23 | 16/04/2024 10:19 | OURO PRETO DOESTE        |
| <b>131878</b> | 16/04/2024 08:49 | 16/04/2024 14:41 | VALE DO PARAISO          |
| <b>131921</b> | 16/04/2024 09:15 | 16/04/2024 16:11 | BURITIS                  |
| <b>131922</b> | 16/04/2024 09:19 | 16/04/2024 16:23 | NOVA BRASILANDIA         |

ENERGISA RONDÔNIA - DISTRIBUIDORA DE ENERGIA S.A.

Av. dos Imigrantes, nº 4.137 - bairro Industrial

Porto Velho (RO) CEP: 76821-063

05.914.650/0001-66 2556637

(69) 3216 4000 | Fax. (69) 3222-8720 | [www.energisa.com.br](http://www.energisa.com.br)

|               |                  |                  |                              |
|---------------|------------------|------------------|------------------------------|
| <b>131975</b> | 16/04/2024 09:34 | 16/04/2024 23:16 | PORTO VELHO                  |
| <b>131984</b> | 16/04/2024 09:49 | 17/04/2024 00:57 | CORUMBIARA                   |
| <b>132002</b> | 16/04/2024 10:16 | 16/04/2024 12:59 | PACARANA                     |
| <b>132059</b> | 16/04/2024 10:52 | 17/04/2024 03:21 | CEREJEIRAS                   |
| <b>132522</b> | 16/04/2024 10:57 | 17/04/2024 18:20 | CACOAL                       |
| <b>132789</b> | 16/04/2024 10:58 | 18/04/2024 00:00 | ALTO ALEGRE                  |
| <b>132067</b> | 16/04/2024 11:00 | 22/04/2024 15:30 | VILHENA                      |
| <b>132108</b> | 16/04/2024 11:34 | 16/04/2024 18:25 | SERINGUEIRAS                 |
| <b>132142</b> | 16/04/2024 12:03 | 16/04/2024 15:12 | CHUPINGUAIA                  |
| <b>132145</b> | 16/04/2024 12:07 | 19/04/2024 12:00 | CACOAL                       |
| <b>132081</b> | 16/04/2024 12:09 | 17/04/2024 08:31 | VALE DO PARAISO              |
| <b>132152</b> | 16/04/2024 12:18 | 17/04/2024 10:02 | CACOAL                       |
| <b>132377</b> | 16/04/2024 12:29 | 16/04/2024 17:35 | SAO MIGUEL DO GUAPORE        |
| <b>132132</b> | 16/04/2024 12:39 | 17/04/2024 08:52 | VALE DO PARAISO              |
| <b>132173</b> | 16/04/2024 12:50 | 16/04/2024 23:23 | JI PARANA                    |
| <b>132197</b> | 16/04/2024 12:53 | 17/04/2024 19:43 | GUAJARA MIRIM                |
| <b>132203</b> | 16/04/2024 13:02 | 16/04/2024 16:08 | PORTO VELHO                  |
| <b>132210</b> | 16/04/2024 13:09 | 18/04/2024 19:55 | ALTO PARAISO                 |
| <b>132215</b> | 16/04/2024 13:17 | 16/04/2024 17:05 | NOVA BRASILANDIA             |
| <b>144724</b> | 16/04/2024 13:19 | 16/04/2024 18:36 | ARIQUEMES                    |
| <b>132229</b> | 16/04/2024 13:45 | 17/04/2024 14:50 | OURO PRETO DOESTE            |
| <b>132301</b> | 16/04/2024 14:38 | 16/04/2024 17:11 | ALVORADA DOESTE              |
| <b>132305</b> | 16/04/2024 14:44 | 16/04/2024 23:50 | CACAULANDIA                  |
| <b>132314</b> | 16/04/2024 14:51 | 16/04/2024 20:30 | CACAULANDIA                  |
| <b>132843</b> | 16/04/2024 14:55 | 17/04/2024 01:14 | PORTO VELHO                  |
| <b>132843</b> | 16/04/2024 14:55 | 17/04/2024 01:14 | PORTO VELHO                  |
| <b>132320</b> | 16/04/2024 14:58 | 17/04/2024 17:59 | PRESIDENTE MEDICI            |
| <b>132321</b> | 16/04/2024 14:59 | 16/04/2024 22:33 | SANTA LUZIA                  |
| <b>132352</b> | 16/04/2024 15:01 | 16/04/2024 18:40 | NOVA BRASILANDIA             |
| <b>132379</b> | 16/04/2024 15:36 | 17/04/2024 01:40 | CACOAL                       |
| <b>132380</b> | 16/04/2024 15:39 | 17/04/2024 17:32 | CACOAL                       |
| <b>132254</b> | 16/04/2024 15:42 | 17/04/2024 15:52 | THEOBROMA                    |
| <b>132369</b> | 16/04/2024 15:51 | 16/04/2024 18:53 | NOVO HORIZONTE DO OESTE      |
| <b>132660</b> | 16/04/2024 16:08 | 16/04/2024 22:00 | NOVO HORIZONTE DO OESTE      |
| <b>132426</b> | 16/04/2024 16:10 | 16/04/2024 21:59 | GOVERNADOR JORGE<br>TEIXEIRA |
| <b>132430</b> | 16/04/2024 16:12 | 20/04/2024 21:30 | ESPIGAO DOESTE               |
| <b>132434</b> | 16/04/2024 16:15 | 17/04/2024 10:50 | PRESIDENTE MEDICI            |
| <b>132487</b> | 16/04/2024 16:56 | 17/04/2024 17:20 | COSTA MARQUES                |
| <b>132495</b> | 16/04/2024 16:59 | 17/04/2024 19:24 | CACOAL                       |

ENERGISA RONDÔNIA - DISTRIBUIDORA DE ENERGIA S.A.

Av. dos Imigrantes, nº 4.137 - bairro Industrial

Porto Velho (RO) CEP: 76821-063

05.914.650/0001-66 2556637

(69) 3216 4000 | Fax. (69) 3222-8720 | [www.energisa.com.br](http://www.energisa.com.br)

|               |                  |                  |                         |
|---------------|------------------|------------------|-------------------------|
| <b>132496</b> | 16/04/2024 17:00 | 17/04/2024 18:57 | ALVORADA DOESTE         |
| <b>132497</b> | 16/04/2024 17:02 | 17/04/2024 16:24 | URUPA                   |
| <b>132510</b> | 16/04/2024 17:11 | 16/04/2024 19:07 | SAO MIGUEL DO GUAPORE   |
| <b>132520</b> | 16/04/2024 17:19 | 16/04/2024 20:15 | BURITIS                 |
| <b>132526</b> | 16/04/2024 17:22 | 16/04/2024 18:30 | OURO PRETO DOESTE       |
| <b>132531</b> | 16/04/2024 17:24 | 17/04/2024 13:10 | ALVORADA DOESTE         |
| <b>132564</b> | 16/04/2024 17:35 | 16/04/2024 19:19 | JI PARANA               |
| <b>132567</b> | 16/04/2024 17:40 | 16/04/2024 21:23 | TEIXEIROPOLIS           |
| <b>132576</b> | 16/04/2024 17:47 | 17/04/2024 10:45 | SERINGUEIRAS            |
| <b>132663</b> | 16/04/2024 17:49 | 16/04/2024 22:26 | NOVA UNIAO              |
| <b>132591</b> | 16/04/2024 17:58 | 16/04/2024 20:02 | JI PARANA               |
| <b>132664</b> | 16/04/2024 18:10 | 17/04/2024 09:26 | OURO PRETO DOESTE       |
| <b>132642</b> | 16/04/2024 18:18 | 16/04/2024 20:45 | NOVA BRASILANDIA        |
| <b>132650</b> | 16/04/2024 18:23 | 17/04/2024 09:11 | CAMPO NOVO DE RONDONIA  |
| <b>132705</b> | 16/04/2024 18:45 | 17/04/2024 10:13 | CHUPINGUAIA             |
| <b>132719</b> | 16/04/2024 19:01 | 17/04/2024 09:15 | EXTREMA                 |
| <b>132718</b> | 16/04/2024 19:01 | 17/04/2024 08:13 | JI PARANA               |
| <b>132721</b> | 16/04/2024 19:05 | 17/04/2024 01:29 | URUPA                   |
| <b>132755</b> | 16/04/2024 19:27 | 16/04/2024 23:14 | COLORADO DOESTE         |
| <b>132773</b> | 16/04/2024 20:25 | 17/04/2024 03:21 | COLORADO DOESTE         |
| <b>132800</b> | 16/04/2024 20:46 | 17/04/2024 00:22 | VILHENA                 |
| <b>132806</b> | 16/04/2024 20:55 | 17/04/2024 03:40 | COLORADO DOESTE         |
| <b>132808</b> | 16/04/2024 20:57 | 17/04/2024 11:07 | VALE DO PARAISO         |
| <b>132809</b> | 16/04/2024 21:06 | 17/04/2024 14:30 | VILHENA                 |
| <b>132809</b> | 16/04/2024 21:06 | 17/04/2024 14:30 | VILHENA                 |
| <b>132810</b> | 16/04/2024 21:07 | 17/04/2024 09:33 | VALE DO ANARI           |
| <b>133894</b> | 16/04/2024 21:12 | 18/04/2024 04:14 | VILHENA                 |
| <b>132830</b> | 16/04/2024 22:01 | 17/04/2024 03:03 | JI PARANA               |
| <b>132869</b> | 16/04/2024 22:33 | 17/04/2024 10:54 | VISTA ALEGRE DO ABUNA   |
| <b>132893</b> | 17/04/2024 02:06 | 17/04/2024 09:51 | SAO MIGUEL DO GUAPORE   |
| <b>132894</b> | 17/04/2024 02:13 | 17/04/2024 16:37 | MINISTRO ANDREAZZA      |
| <b>132895</b> | 17/04/2024 02:17 | 17/04/2024 10:45 | CORUMBIARA              |
| <b>164541</b> | 17/04/2024 04:46 | 17/04/2024 15:00 | CABIXI                  |
| <b>132903</b> | 17/04/2024 05:38 | 17/04/2024 12:51 | COLINA VERDE            |
| <b>133031</b> | 17/04/2024 06:26 | 17/04/2024 15:02 | VILHENA                 |
| <b>132911</b> | 17/04/2024 06:28 | 17/04/2024 12:55 | NOVO HORIZONTE DO OESTE |
| <b>132914</b> | 17/04/2024 06:36 | 17/04/2024 19:09 | BURITIS                 |
| <b>132916</b> | 17/04/2024 06:39 | 17/04/2024 12:55 | VILHENA                 |
| <b>132792</b> | 17/04/2024 06:42 | 17/04/2024 11:20 | OURO PRETO DOESTE       |
| <b>132921</b> | 17/04/2024 06:52 | 17/04/2024 15:14 | ALTA FLORESTA           |

ENERGISA RONDÔNIA - DISTRIBUIDORA DE ENERGIA S.A.

Av. dos Imigrantes, nº 4.137 - bairro Industrial

Porto Velho (RO) CEP: 76821-063

05.914.650/0001-66 2556637

(69) 3216 4000 | Fax. (69) 3222-8720 | [www.energisa.com.br](http://www.energisa.com.br)

|               |                  |                  |                          |
|---------------|------------------|------------------|--------------------------|
| <b>132926</b> | 17/04/2024 07:02 | 17/04/2024 11:32 | CACOAL                   |
| <b>132924</b> | 17/04/2024 07:03 | 17/04/2024 21:02 | JI PARANA                |
| <b>132933</b> | 17/04/2024 07:23 | 18/04/2024 16:47 | ARIQUEMES                |
| <b>132934</b> | 17/04/2024 07:24 | 18/04/2024 23:03 | PARECIS                  |
| <b>132938</b> | 17/04/2024 07:32 | 18/04/2024 03:21 | COLORADO DOESTE          |
| <b>132099</b> | 17/04/2024 07:35 | 17/04/2024 14:56 | CASTANHEIRAS             |
| <b>132942</b> | 17/04/2024 07:35 | 17/04/2024 10:33 | ROLIM DE MOURA           |
| <b>132947</b> | 17/04/2024 07:38 | 17/04/2024 19:44 | PORTO VELHO              |
| <b>132952</b> | 17/04/2024 07:54 | 17/04/2024 17:46 | GUAJARA MIRIM            |
| <b>132954</b> | 17/04/2024 07:56 | 17/04/2024 20:20 | SANTA LUZIA              |
| <b>133086</b> | 17/04/2024 07:58 | 17/04/2024 17:31 | CASTANHEIRAS             |
| <b>132985</b> | 17/04/2024 08:12 | 18/04/2024 00:07 | COLORADO DOESTE          |
| <b>132988</b> | 17/04/2024 08:14 | 17/04/2024 14:53 | BURITIS                  |
| <b>132620</b> | 17/04/2024 08:14 | 17/04/2024 09:30 | VALE DO ANARI            |
| <b>133023</b> | 17/04/2024 08:26 | 18/04/2024 04:59 | COLORADO DOESTE          |
| <b>133026</b> | 17/04/2024 08:29 | 17/04/2024 21:51 | MACHADINHO DOESTE        |
| <b>133037</b> | 17/04/2024 08:39 | 17/04/2024 17:19 | SAO FRANCISCO DO GUAPORE |
| <b>134567</b> | 17/04/2024 08:40 | 18/04/2024 18:59 | PORTO VELHO              |
| <b>132812</b> | 17/04/2024 08:42 | 18/04/2024 00:13 | VILHENA                  |
| <b>133047</b> | 17/04/2024 08:50 | 17/04/2024 20:34 | COSTA MARQUES            |
| <b>133050</b> | 17/04/2024 08:53 | 17/04/2024 10:30 | CACOAL                   |
| <b>133052</b> | 17/04/2024 08:56 | 17/04/2024 17:49 | ALVORADA DOESTE          |
| <b>133056</b> | 17/04/2024 09:02 | 19/04/2024 17:41 | NOVA MAMORE              |
| <b>133124</b> | 17/04/2024 09:18 | 18/04/2024 09:55 | CHUPINGUAIA              |
| <b>133070</b> | 17/04/2024 09:20 | 17/04/2024 13:35 | EXTREMA                  |
| <b>133069</b> | 17/04/2024 09:22 | 18/04/2024 11:26 | COLORADO DOESTE          |
| <b>133098</b> | 17/04/2024 09:30 | 18/04/2024 09:32 | JARU                     |
| <b>132566</b> | 17/04/2024 10:07 | 17/04/2024 16:02 | PORTO VELHO              |
| <b>133159</b> | 17/04/2024 10:14 | 18/04/2024 20:37 | CACOAL                   |
| <b>133162</b> | 17/04/2024 10:14 | 17/04/2024 11:44 | JARU                     |
| <b>133179</b> | 17/04/2024 10:31 | 17/04/2024 19:10 | PORTO VELHO              |
| <b>132691</b> | 17/04/2024 10:36 | 17/04/2024 14:29 | NOVO HORIZONTE DO OESTE  |
| <b>133189</b> | 17/04/2024 10:40 | 17/04/2024 21:35 | CEREJEIRAS               |
| <b>133190</b> | 17/04/2024 10:46 | 17/04/2024 15:20 | CACOAL                   |
| <b>133192</b> | 17/04/2024 10:51 | 18/04/2024 09:33 | NOVA BRASILANDIA         |
| <b>134272</b> | 17/04/2024 11:03 | 18/04/2024 15:41 | CUJUBIM                  |
| <b>133242</b> | 17/04/2024 11:04 | 17/04/2024 21:16 | SAO MIGUEL DO GUAPORE    |
| <b>133253</b> | 17/04/2024 11:24 | 18/04/2024 11:05 | SAO FRANCISCO DO GUAPORE |
| <b>133256</b> | 17/04/2024 11:27 | 17/04/2024 15:05 | MINISTRO ANDREAZZA       |
| <b>133267</b> | 17/04/2024 11:43 | 18/04/2024 00:23 | ARIQUEMES                |

ENERGISA RONDÔNIA - DISTRIBUIDORA DE ENERGIA S.A.

Av. dos Imigrantes, nº 4.137 - bairro Industrial

Porto Velho (RO) CEP: 76821-063

05.914.650/0001-66 2556637

(69) 3216 4000 | Fax. (69) 3222-8720 | [www.energisa.com.br](http://www.energisa.com.br)

|        |                  |                  |                       |
|--------|------------------|------------------|-----------------------|
| 134061 | 17/04/2024 11:57 | 19/04/2024 10:55 | PARECIS               |
| 133290 | 17/04/2024 12:19 | 17/04/2024 16:44 | CACOAL                |
| 133324 | 17/04/2024 12:39 | 18/04/2024 10:00 | CACOAL                |
| 133327 | 17/04/2024 12:48 | 18/04/2024 19:30 | SAO MIGUEL DO GUAPORE |
| 133303 | 17/04/2024 13:05 | 17/04/2024 18:27 | PORTO VELHO           |
| 133303 | 17/04/2024 13:05 | 17/04/2024 18:27 | PORTO VELHO           |
| 133303 | 17/04/2024 13:05 | 17/04/2024 18:27 | PORTO VELHO           |
| 133303 | 17/04/2024 13:05 | 17/04/2024 18:27 | PORTO VELHO           |
| 133303 | 17/04/2024 13:05 | 17/04/2024 18:27 | PORTO VELHO           |
| 133303 | 17/04/2024 13:05 | 17/04/2024 18:27 | PORTO VELHO           |
| 133303 | 17/04/2024 13:05 | 17/04/2024 18:27 | PORTO VELHO           |
| 133342 | 17/04/2024 13:08 | 17/04/2024 14:57 | CORUMBIARA            |
| 133392 | 17/04/2024 13:27 | 17/04/2024 17:51 | PRESIDENTE MEDICI     |
| 133309 | 17/04/2024 13:49 | 17/04/2024 19:09 | PORTO VELHO           |
| 133407 | 17/04/2024 13:52 | 17/04/2024 17:51 | SANTA LUZIA           |
| 133408 | 17/04/2024 13:53 | 18/04/2024 16:35 | NOVA MAMORE           |
| 133415 | 17/04/2024 13:59 | 18/04/2024 21:01 | CANDEIAS DO JAMARI    |
| 133424 | 17/04/2024 14:11 | 19/04/2024 14:09 | CASTANHEIRAS          |
| 133373 | 17/04/2024 14:23 | 18/04/2024 02:52 | JI PARANA             |
| 133455 | 17/04/2024 14:26 | 17/04/2024 17:45 | CUJUBIM               |
| 133490 | 17/04/2024 14:35 | 18/04/2024 19:38 | NOVA BRASILANDIA      |
| 133468 | 17/04/2024 14:37 | 20/04/2024 01:41 | CACOAL                |
| 133467 | 17/04/2024 14:37 | 17/04/2024 15:59 | CUJUBIM               |
| 133469 | 17/04/2024 14:38 | 17/04/2024 17:19 | NOVA BRASILANDIA      |
| 133449 | 17/04/2024 14:49 | 17/04/2024 16:23 | MONTE NEGRO           |
| 133449 | 17/04/2024 14:49 | 17/04/2024 16:23 | MONTE NEGRO           |
| 133449 | 17/04/2024 14:49 | 17/04/2024 16:23 | MONTE NEGRO           |
| 134051 | 17/04/2024 14:59 | 18/04/2024 01:44 | PORTO VELHO           |
| 134742 | 17/04/2024 15:04 | 18/04/2024 16:03 | OURO PRETO DOESTE     |
| 133503 | 17/04/2024 15:08 | 18/04/2024 01:44 | PORTO VELHO           |
| 133489 | 17/04/2024 15:28 | 17/04/2024 20:36 | NOVA BRASILANDIA      |
| 133579 | 17/04/2024 15:32 | 17/04/2024 22:18 | COSTA MARQUES         |
| 133535 | 17/04/2024 15:34 | 17/04/2024 18:25 | JI PARANA             |
| 134419 | 17/04/2024 15:37 | 19/04/2024 00:54 | ALTA FLORESTA         |
| 133540 | 17/04/2024 15:38 | 18/04/2024 08:18 | OURO PRETO DOESTE     |
| 133543 | 17/04/2024 15:39 | 17/04/2024 20:15 | GUAJARA MIRIM         |
| 133546 | 17/04/2024 15:41 | 18/04/2024 18:25 | PORTO VELHO           |
| 148969 | 17/04/2024 15:43 | 18/04/2024 14:16 | JACY PARANA           |
| 133588 | 17/04/2024 15:47 | 17/04/2024 16:37 | CUJUBIM               |
| 133596 | 17/04/2024 15:57 | 18/04/2024 09:40 | JACY PARANA           |

ENERGISA RONDÔNIA - DISTRIBUIDORA DE ENERGIA S.A.

Av. dos Imigrantes, nº 4.137 - bairro Industrial

Porto Velho (RO) CEP: 76821-063

05.914.650/0001-66 2556637

(69) 3216 4000 | Fax. (69) 3222-8720 | www.energisa.com.br



|        |                  |                  |                          |
|--------|------------------|------------------|--------------------------|
| 133606 | 17/04/2024 16:01 | 17/04/2024 21:11 | CHUPINGUAIA              |
| 133612 | 17/04/2024 16:04 | 18/04/2024 18:45 | ALVORADA DOESTE          |
| 133976 | 17/04/2024 16:04 | 18/04/2024 09:20 | SANTA LUZIA              |
| 133562 | 17/04/2024 16:05 | 17/04/2024 20:29 | GUAJARA MIRIM            |
| 133962 | 17/04/2024 16:17 | 17/04/2024 21:00 | VALE DO ANARI            |
| 134561 | 17/04/2024 16:18 | 18/04/2024 11:32 | JI PARANA                |
| 133653 | 17/04/2024 16:47 | 19/04/2024 01:00 | PRESIDENTE MEDICI        |
| 133686 | 17/04/2024 17:10 | 18/04/2024 20:33 | CACOAL                   |
| 133687 | 17/04/2024 17:12 | 18/04/2024 07:11 | OURO PRETO DOESTE        |
| 133719 | 17/04/2024 17:20 | 19/04/2024 16:57 | CAMPO NOVO DE RONDONIA   |
| 133725 | 17/04/2024 17:23 | 18/04/2024 11:20 | CACOAL                   |
| 133825 | 17/04/2024 17:23 | 17/04/2024 20:00 | VALE DO ANARI            |
| 134117 | 17/04/2024 17:26 | 18/04/2024 09:20 | SAO FRANCISCO DO GUAPORE |
| 133735 | 17/04/2024 17:27 | 17/04/2024 20:51 | CEREJEIRAS               |
| 133746 | 17/04/2024 17:35 | 17/04/2024 22:16 | JI PARANA                |
| 133776 | 17/04/2024 17:44 | 18/04/2024 15:40 | RIO CRESPO               |
| 133770 | 17/04/2024 17:46 | 20/04/2024 00:54 | CACOAL                   |
| 133782 | 17/04/2024 17:51 | 18/04/2024 16:05 | MACHADINHO DOESTE        |
| 133774 | 17/04/2024 17:51 | 17/04/2024 21:22 | JI PARANA                |
| 133808 | 17/04/2024 17:59 | 18/04/2024 13:45 | CUJUBIM                  |
| 133859 | 17/04/2024 18:05 | 18/04/2024 12:15 | GUAJARA MIRIM            |
| 133828 | 17/04/2024 18:07 | 18/04/2024 15:30 | GUAJARA MIRIM            |
| 134118 | 17/04/2024 18:07 | 18/04/2024 04:22 | COLORADO DOESTE          |
| 133835 | 17/04/2024 18:21 | 18/04/2024 13:35 | THEOBROMA                |
| 133835 | 17/04/2024 18:21 | 18/04/2024 13:35 | THEOBROMA                |
| 133835 | 17/04/2024 18:21 | 18/04/2024 13:35 | THEOBROMA                |
| 133835 | 17/04/2024 18:21 | 18/04/2024 13:35 | THEOBROMA                |
| 133835 | 17/04/2024 18:21 | 18/04/2024 13:35 | THEOBROMA                |
| 133835 | 17/04/2024 18:21 | 18/04/2024 13:35 | THEOBROMA                |
| 133877 | 17/04/2024 18:38 | 18/04/2024 01:06 | GUAJARA MIRIM            |
| 134274 | 17/04/2024 18:39 | 18/04/2024 16:23 | CUJUBIM                  |
| 133901 | 17/04/2024 18:45 | 17/04/2024 22:18 | VILHENA                  |
| 133908 | 17/04/2024 18:46 | 17/04/2024 23:43 | JARU                     |
| 133908 | 17/04/2024 18:46 | 17/04/2024 23:43 | JARU                     |
| 133865 | 17/04/2024 18:50 | 18/04/2024 17:21 | PORTO VELHO              |
| 133914 | 17/04/2024 18:52 | 18/04/2024 09:49 | VILHENA                  |
| 133917 | 17/04/2024 18:56 | 17/04/2024 21:09 | VILHENA                  |

Quadro 2 - Interrupções em Situação de Emergência

ENERGISA RONDÔNIA - DISTRIBUIDORA DE ENERGIA S.A.

Av. dos Imigrantes, nº 4.137 - bairro Industrial

Porto Velho (RO) CEP: 76821-063

05.914.650/0001-66 2556637

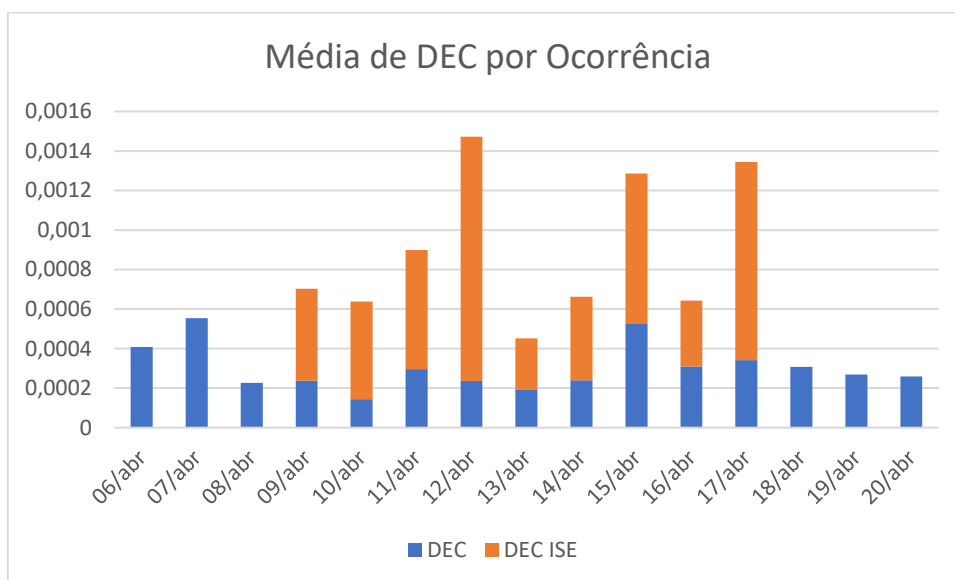
(69) 3216 4000 | Fax. (69) 3222-8720 | www.energisa.com.br

## IMPACTOS DO EVENTO

Tendo em vista as características do evento detalhadas nos itens anteriores, apresenta-se adiante uma visão geral dos reflexos da ocorrência nos indicadores de continuidade da ENERGISA.

### DEC

Conforme observado na tabela adiante, percebe-se que em abril de 2024 o evento objeto deste relatório impactou de maneira extraordinária o DEC realizado da concessionária. Essa constatação se torna mais clara através da comparação do impacto do evento no DEC Global.



**Gráfico 8 - Média de DEC por Ocorrência**

Para análises de período adverso climático consideramos dois tipos de DEC, Comum e Climático. Temos como DEC comum todas as causas relativas à distribuição em condições normais que são causas próprias do sistema, intervenções de terceiros, atuação de equipamentos de proteção da rede e desligamentos programados para manutenção.

O DEC Climático é considerado pelas causas de influência do clima adverso, seriam causas como ventos, descargas e vegetação na rede, que causa

um maior dano, aumentando assim o tempo de reestabelecimento de fornecimento de energia para a região.

### **ENQUADRAMENTO DO EVENTO - SITUAÇÃO DE EMERGÊNCIA**

Conforme verificado nas informações apresentadas no item anterior acerca dos eventos, observam-se evidências ocorrências com: Caráter plenamente excepcional; ampla abrangência; Impactos significativos.

Neste contexto, conforme detalhes apresentados adiante observa-se total aderência, do evento, ao conceito regulatório vigente para tratar ocorrências excepcionais: **“Interrupção em Situação de Emergência”**.

### **REQUISITO PRIMÁRIO**

A aderência ao conceito de “Interrupção em Situação de Emergência” é ratificada observando-se que o evento teve origem no sistema de distribuição, devido às severas condições climáticas no Estado de Rondônia.

Adicionalmente, havia impossibilidade de qualquer ação imediata da distribuidora, dada as circunstâncias climáticas. Vale ressaltar que as equipes de campo não são autorizadas pela Empresa, por motivos de segurança, a executar qualquer serviço técnico ou comercial na rede elétrica enquanto for verificado **chuva intensa**.

Ainda, pode-se perceber claramente que a distribuidora não provocou/agravou a interrupção, tendo em vista a impossibilidade de atuação da concessionária de distribuição nas regiões afetadas pelos eventos climáticos.

Desse modo, observa-se o cumprimento pleno do requisito primário previsto no Módulo 1 ao tratar-se de uma *“[...] Interrupção originada no sistema de distribuição, resultante de Evento que comprovadamente impossibilite a atuação imediata da distribuidora e que não tenha sido provocada ou agravada por esta[...]”*

### **REQUISITO COMPLEMENTAR**

Conforme exposto no detalhamento das informações do evento, as proporções de impacto do evento demonstram a excepcionalidade do mesmo. Neste escopo, o quadro resumo adiante apresenta:

O valor de referência da equação prevista na alínea “b” do conceito de “Interrupção em Situação de Emergência” (Item 208 - Módulo 1 do Prodist); e O valor de CHI resultante das interrupções observadas no evento.

|                     | Número de UC's | CHI (Consumidor x Hora Interrompido) |
|---------------------|----------------|--------------------------------------|
| REFERÊNCIA ANEEL    | 686.312        | 286.327,69                           |
| RESULTADO DO EVENTO | 97.144         | 361.680,61                           |
| % COMPARATIVO       | 14%            | 126%                                 |

Com a compreensão de que objetivo da ANEEL neste contexto foi estabelecer valores de referência para delimitar a identificação de eventos totalmente atípicos e de alta severidade/impacto, observa-se no quadro comparativo a excepcionalidade do evento objeto deste relatório. Em síntese, o valor de referência de CHI foi avaliado em 126%, ratificando a intensidade de impacto do evento, o que reflete a severidade do mesmo, e evidencia o cumprimento em plenitude do requisito complementar para enquadramento da “Interrupção em Situação de Emergência”.

Portanto, entendendo-se que:

Há o cumprimento do requisito primário, ao evidenciar que houve uma “[...] Interrupção originada no sistema de distribuição, resultante de Evento que comprovadamente impossibilite a atuação imediata da distribuidora e que não tenha sido provocada ou agravada por esta[...]”; e

Há o cumprimento do requisito complementar, ao observar que as interrupções foram decorrentes de evento com “[...]soma do CHI das interrupções ocorridas no sistema de distribuição [...] superior ao calculado conforme a equação a seguir:  $2.612 \times N^{0,35}$ ”. Tem-se caracterizado o evento como uma “Interrupção em Situação de Emergência”.

## CONSIDERAÇÕES FINAIS

Em linhas gerais, no presente relatório foram expostas, de forma detalhada, as informações relacionadas as ocorrências de interrupção na área de concessão da Energisa Rondônia (ERO), registrada no dia 09/04/2024 à 11:00 até 17/04/2024 às 19:00, horário local, que culminou na interrupção do fornecimento de energia elétrica de aproximadamente 97.144 unidades consumidoras no do estado de Rondônia.

Conforme evidenciado na tabela dos indicadores, tal evento apresenta características de excepcionalidade, configurando-se como uma interrupção de alta severidade e abrangência.

Desse modo, correlacionando a ocorrência com requisitos previstos nos instrumentos regulatórios vigentes, fundamentou-se o enquadramento do evento como “**Interrupção em Situação de Emergência**”, em linha com o conceito apresentado no Módulo 1 do Prodist.

Entende-se que o enquadramento mencionado encontra amparo na ótica do regulador, materializada no conceito de situação de emergência que busca tipificar eventos excepcionais, para os quais não se tem como possível a análise de desempenho com base no histórico, semelhante ao realizado com interrupções ordinárias.

## ANEXO I - DESCRIÇÃO E RELAÇÃO DOS EQUIPAMENTOS AFETADOS

**Alimentador** - linha elétrica destinada a transportar energia elétrica em média tensão.

**Condutor de energia** - é o meio pelo qual se transporta potência desde um determinado ponto, denominada fonte ou alimentação, até um terminal consumidor.

**Transformador** - é um equipamento de operação estática que por meio de indução eletromagnética transfere energia de um circuito, chamado primário, para um ou mais circuitos denominados, respectivamente, secundário

e terciário, sendo, no entanto, mantida a mesma frequência, porém com tensões e correntes diferentes.

**Chave fusível** - é um equipamento destinado a proteção de sobrecorrentes de circuitos primários utilizados em redes aéreas de distribuição urbana e rural e em pequenas subestações de consumidor e de concessionária. É dotada de um elemento fusível que responde pelas características básicas de sua operação.

**Chave faca** - é um dispositivo de manobras de abertura e fechamento de circuitos, assegurando uma desconexão visível dos condutores, além de ser utilizada em manobras entre circuitos, de forma a possibilitar transferência de cargas e isolamento de equipamentos e circuitos.

**Disjuntor** - é um dispositivo que protege determinada instalação elétrica contra possíveis danos relacionados a sobrecargas elétricas e curtos-circuitos.

**Religadores automáticos** - são equipamentos de interrupção de corrente elétrica dotados de uma determinada capacidade de repetição em operação de abertura e fechamento de um circuito, durante a ocorrência de um defeito.

**Isoladores** - são elementos sólidos dotados de propriedades mecânicas, capazes de suportar os esforços produzidos pelos condutores. Eletricamente, exercem a função de isolar os condutores, submetidos a uma diferença de potencial em relação terra (estrutura suporte) ou em relação a um outro condutor de fase.

**Ramal de ligação** - conjunto de condutores e acessórios instalados entre o ponto de derivação do sistema de distribuição da distribuidora e o ponto de conexão das instalações de utilização do acessante.

## **ANEXO II - MATÉRIAS VEICULADAS NA MÍDIA**

## Instituto Nacional de Meteorologia

MINISTÉRIO DA AGRICULTURA E PECUÁRIA



Tempo ▾ Clima ▾ Dados Meteorológicos ▾ Satélites Risco de Incêndio Previsão Numérica ▾ Sisdagro ▾ Publicações ▾ Sobre ▾ Informações ▾

### Balanço: Porto Velho (RO) teve chuva e temperaturas acima da média em abril/2024

O maior acumulado de chuvas em 24 horas foi de 135,8 milímetros (mm) registrado no dia 14

<https://portal.inmet.gov.br/noticias/balan%C3%A7o-porto-velho-ro-teve-chuva-e-temperaturas-acima-da-m%C3%A9dia-em-abril-2024#:~:text=Em%20abril%20de%202024%2C%20foram,em%20volume%20de%2090%20mm.>

INICIAL POLÍCIA POLÍTICA INTERIOR ESPORTES CULTURA CONCURSOS GERAL LISTÃO PR

NOTÍCIAS CLASSIFICADOS EMPREGOS PUBLICAÇÕES LEGAIS DESTAQUES EMPRESARIAIS EVENTOS VÍDEOS ENQI

## TEMPO FEIO: Semana de céu fechado e chuvas em Rondônia, incluindo Vilhena

Alta umidade com temperaturas elevadas resulta em tempo nublado em todo estado, com possibilidade de pancadas de chuva em todas as regiões entre a tarde e noite, indica Sipam

<https://rondoniaovivo.com/noticia/geral/2024/04/14/tempo-feio-semana-ceu-fechado-e-chuvas-em-rondonia-incluindo-vilhena.html>



## **ANEXO III - RELATÓRIO TÉCNICO**

**Laudo das Condições Atmosféricas para o Evento  
de 09/04/2024 a 17/04/2024 na Área de Atuação  
da ENERGISA - Rondônia**



## **SUMÁRIO**

- 1. DESCRIÇÃO**
- 2. ABRANGÊNCIA E DURAÇÃO**
- 3. CLASSIFICAÇÃO COBRADE**
- 4. EVIDÊNCIAS ENCONTRADAS NA MÍDIA**
- 5. CONCLUSÃO**
- 6. REFERÊNCIAS**
- 7. RESPONSABILIDADES**

## 1. DESCRIÇÃO

O evento que ocorreu na área de atuação da Energisa/Rondônia no período de 09 a 17/04/2024 foi causado por tempestades associadas a uma banda de nebulosidade convectiva associada a um sistema frontal atuando no estado de Rondônia e que gerou descargas e ventos fortes no estado. O sistema pode ser visto na imagem no infravermelho com realce do satélite GOES-16 na Figura 1.

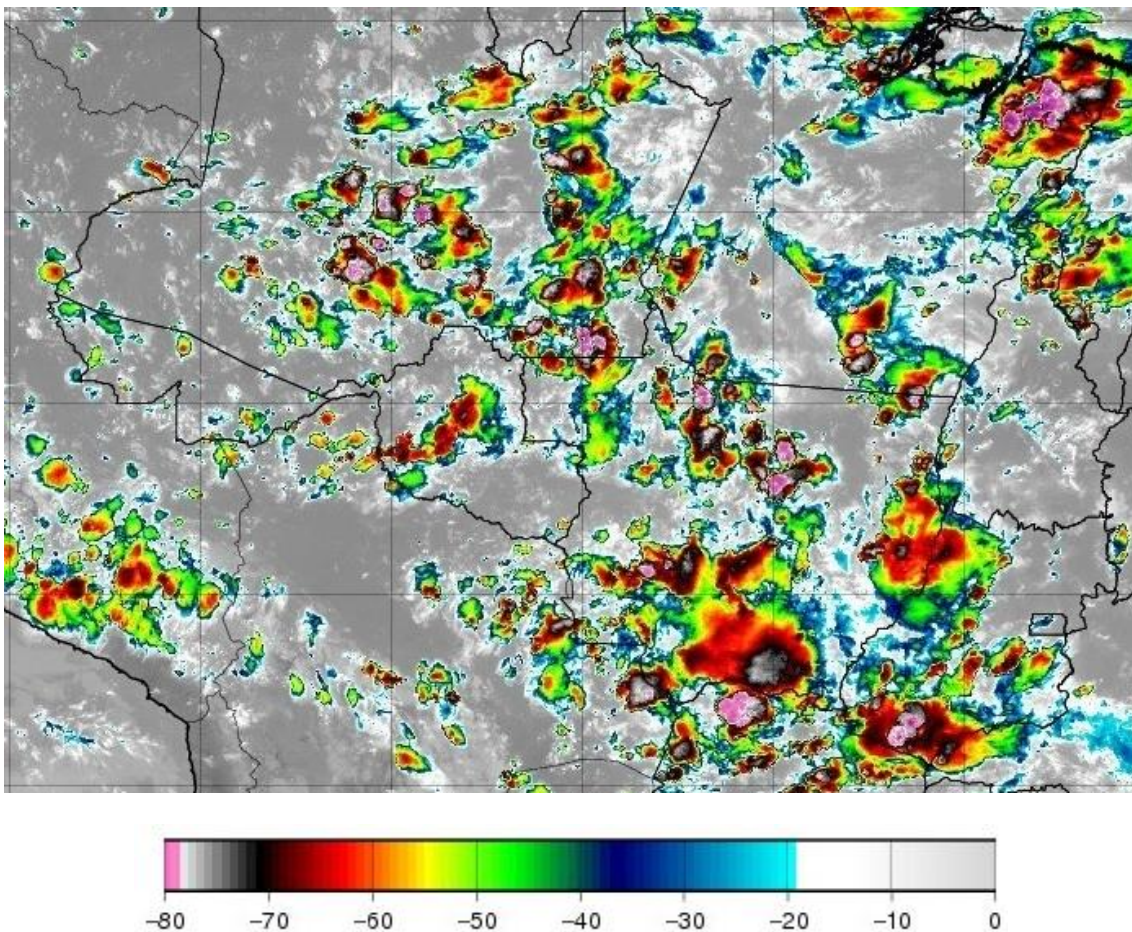


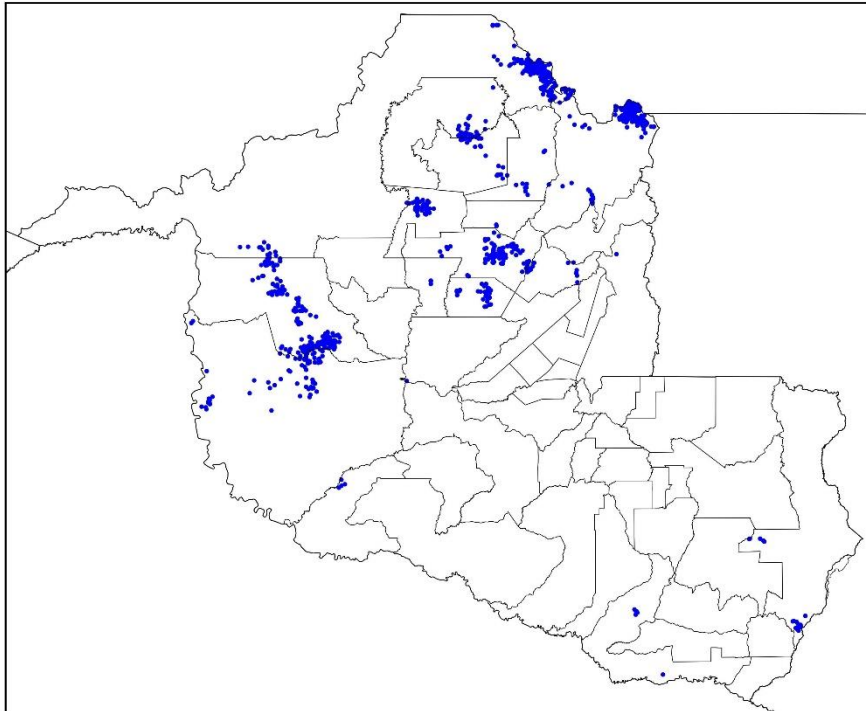
Figura 1 - Imagens de satélite no infravermelho com realce do satélite GOES-16 às 21:00 UT do dia 09/04. As cores indicam diferentes temperaturas dos topos das nuvens.

Diferentes cores na imagem na Figura 1 referem-se a diferentes temperaturas de topo das nuvens, conforme indicado na figura, e equivalem a diferentes altitudes. Quanto menor a temperatura de topo, isto é, mais negativa, mais alta é o topo da nuvem. Na região, durante o período deste relatório, ocorreram tempestades com topos na tropopausa (15-16 km).

## 2. ABRANGÊNCIA

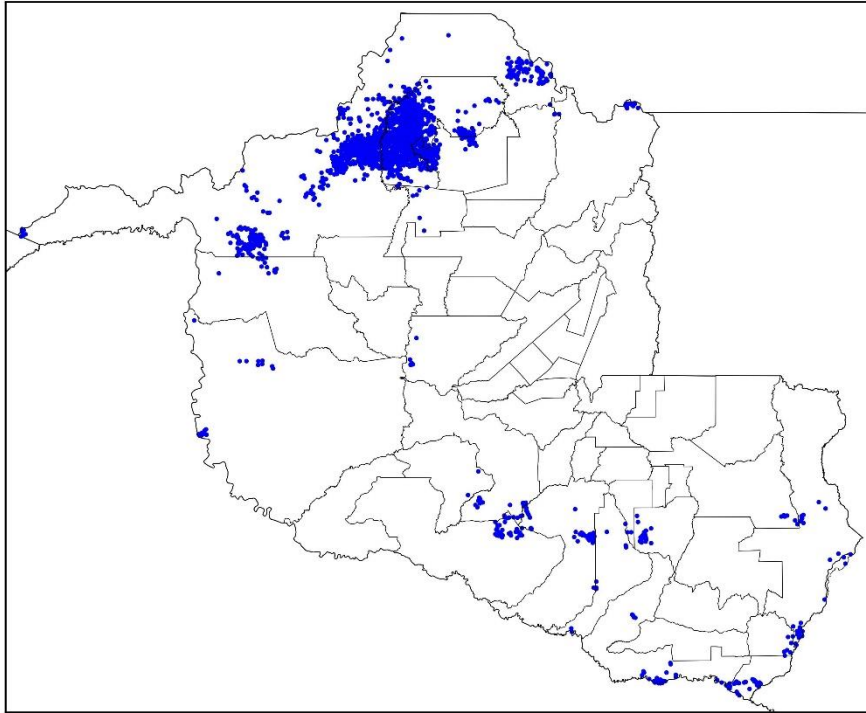
A abrangência do sistema no estado de Rondônia pode ser avaliada pela ocorrência de descargas atmosféricas e chuvas. A Figura 2 mostra os mapas de descargas, a Figura 3 os mapas de precipitação e a Figura 4 os mapas de rajadas registrados para o período.

Mapa de Descargas Atmosféricas  
2024-04-09



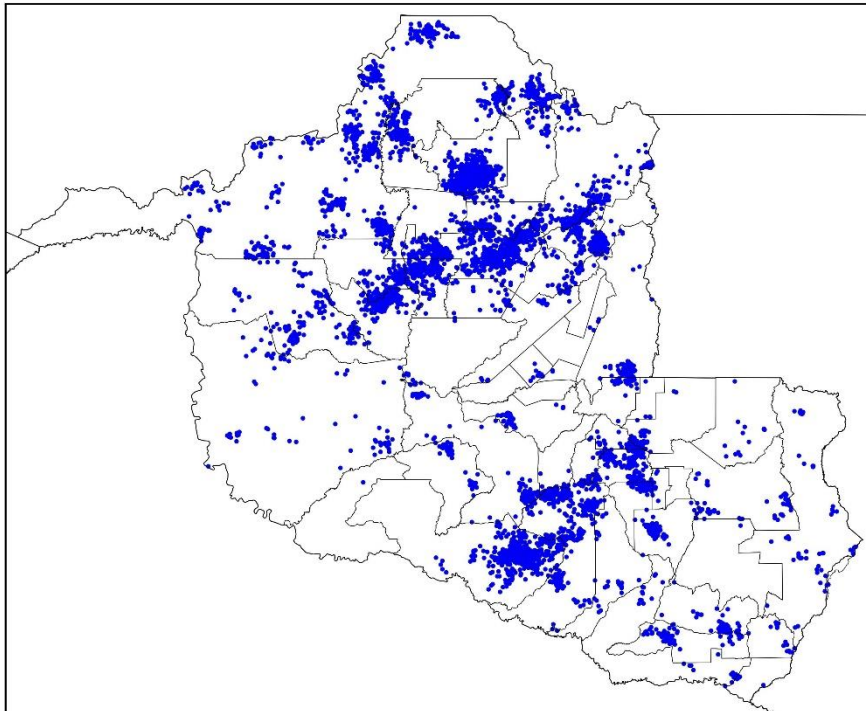
(a)

Mapa de Descargas Atmosféricas  
2024-04-10



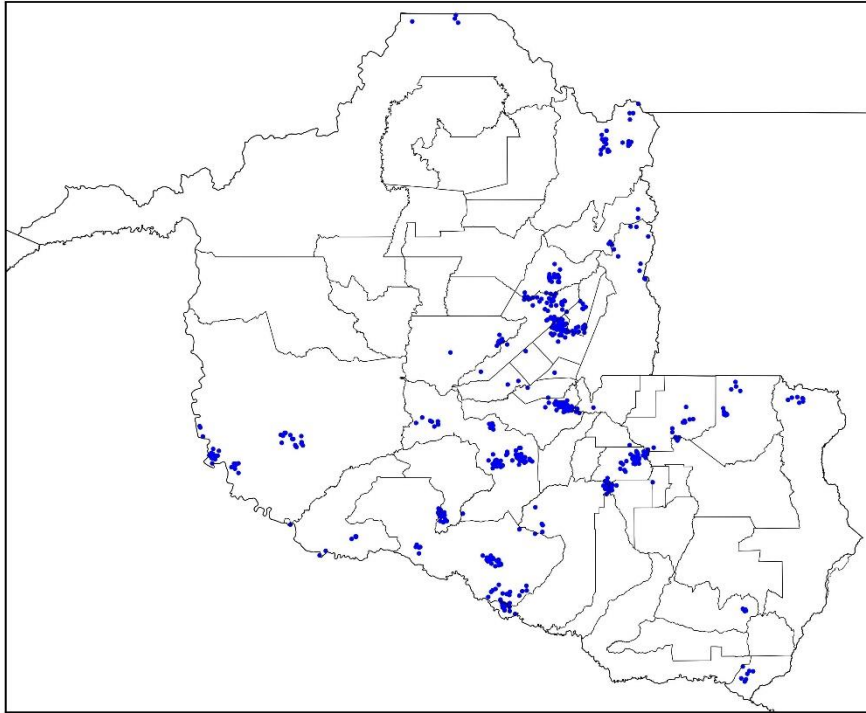
(b)

Mapa de Descargas Atmosféricas  
2024-04-11



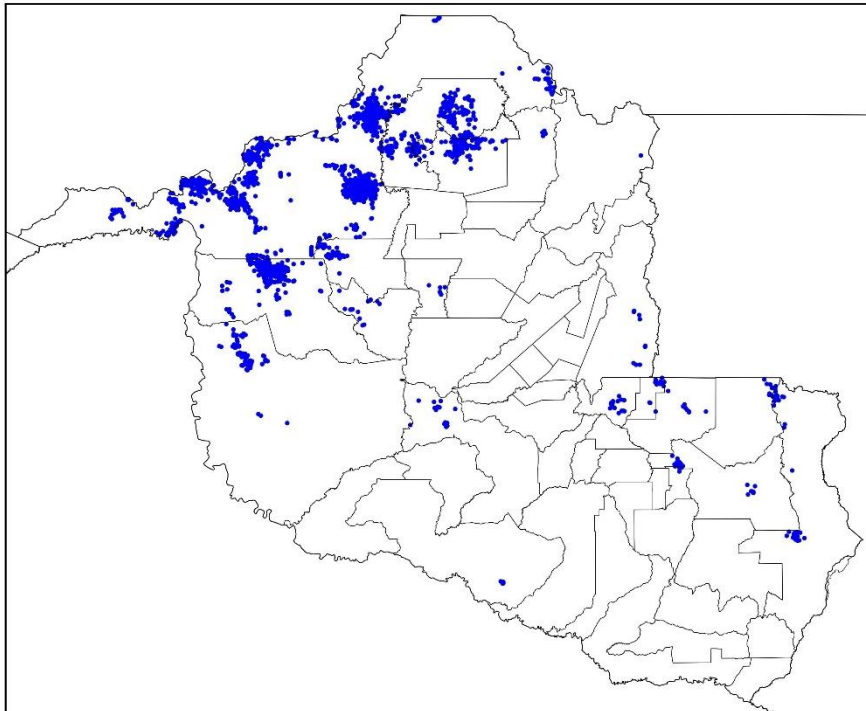
(c)

Mapa de Descargas Atmosféricas  
2024-04-12



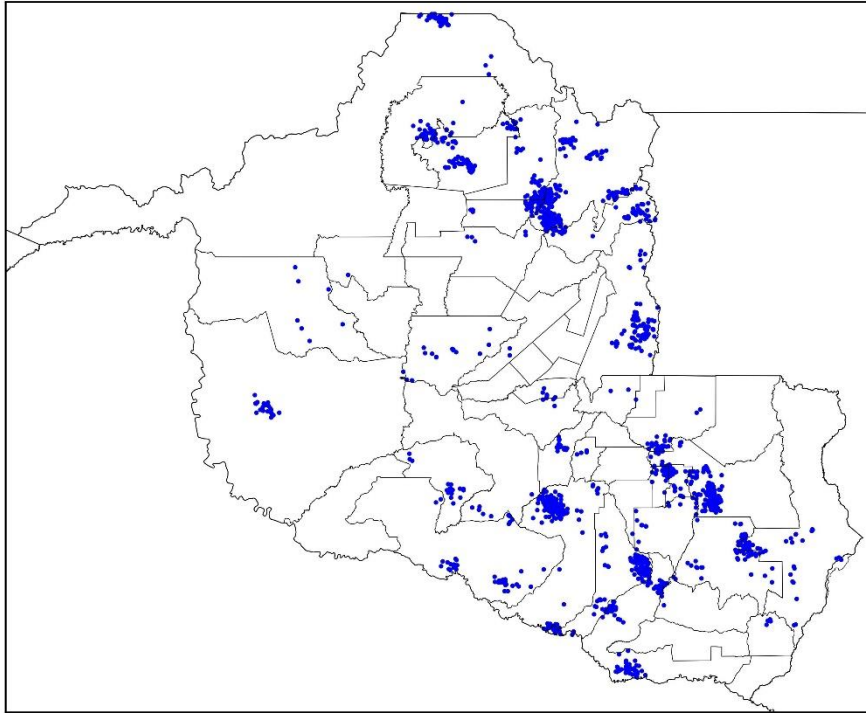
(d)

Mapa de Descargas Atmosféricas  
2024-04-13



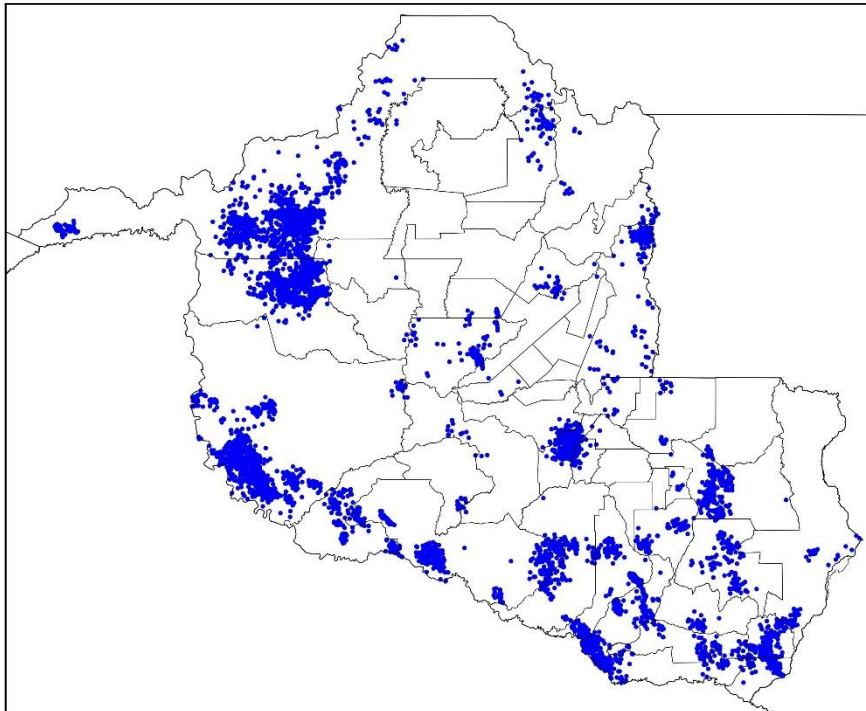
(e)

Mapa de Descargas Atmosféricas  
2024-04-14



(f)

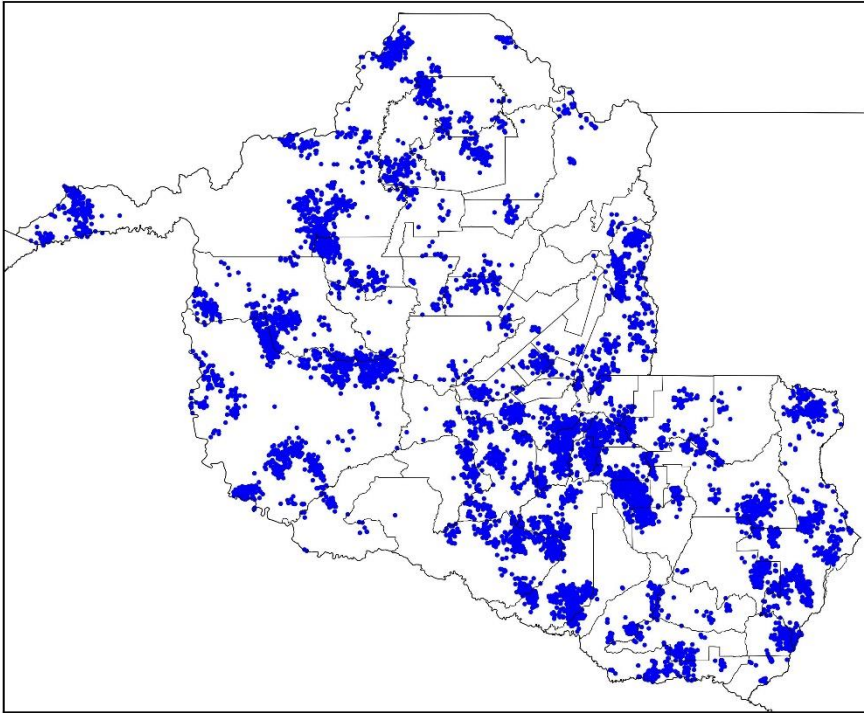
Mapa de Descargas Atmosféricas  
2024-04-15



(g)

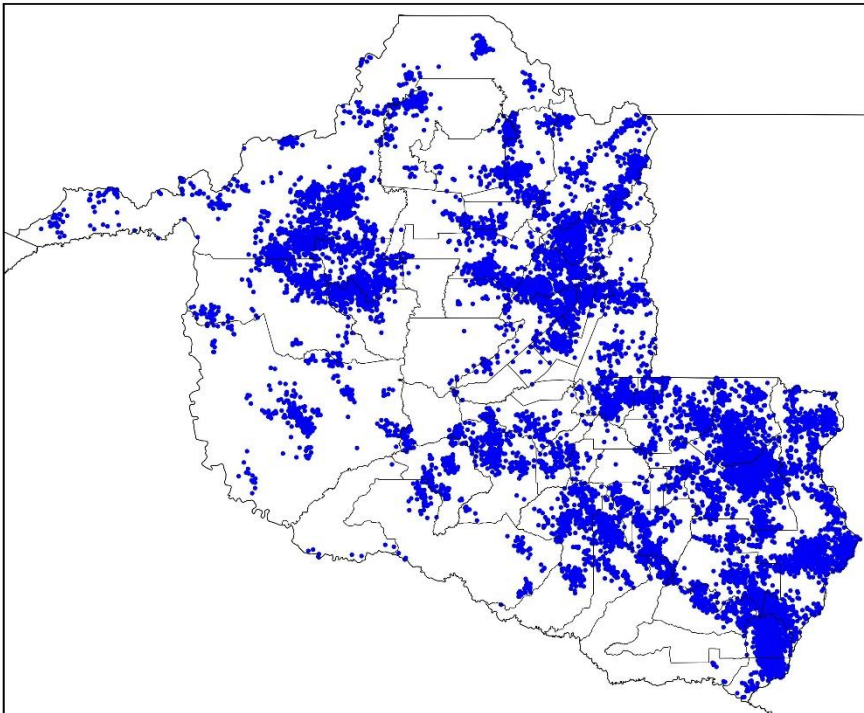


Mapa de Descargas Atmosféricas  
2024-04-16



(h)

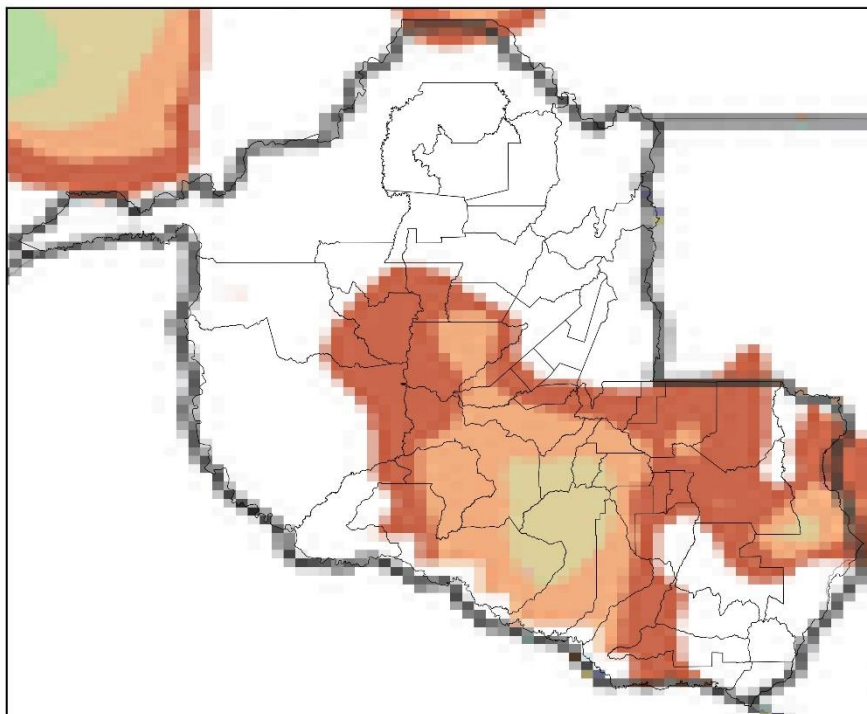
Mapa de Descargas Atmosféricas  
2024-04-17



(i)

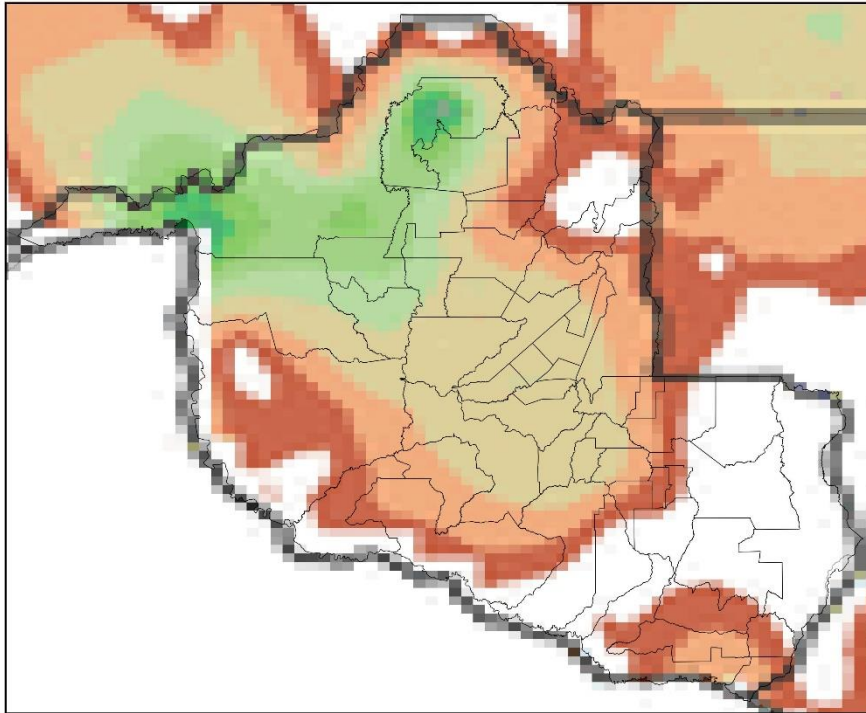
Figura 2 – Mapas de descargas atmosféricas para os dias: (a) 09/04; (b) 10/04; (c) 11/04; (d) 12/04; (e) 13/04; (f) 14/04; (g) 15/04; (h) 16/04; e (i) 17/04.

Mapa de Precipitação  
2024-04-09



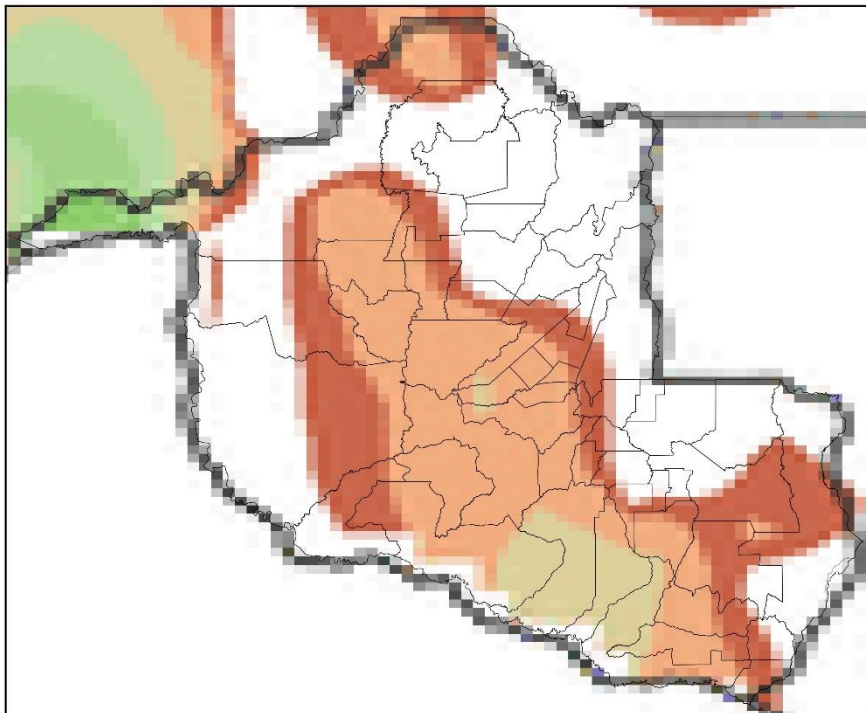
(a)

Mapa de Precipitação  
2024-04-10



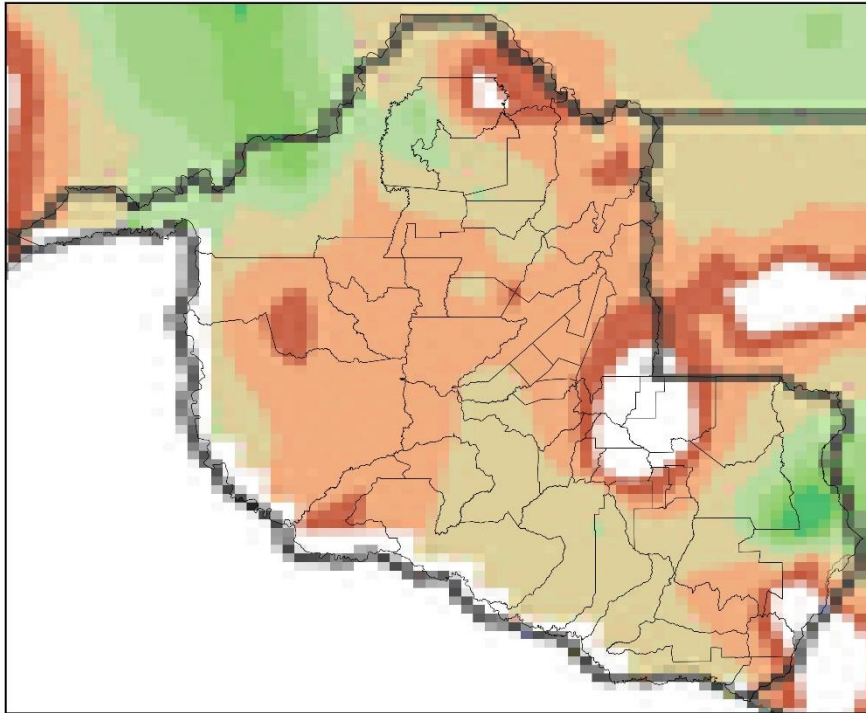
(b)

Mapa de Precipitação  
2024-04-11



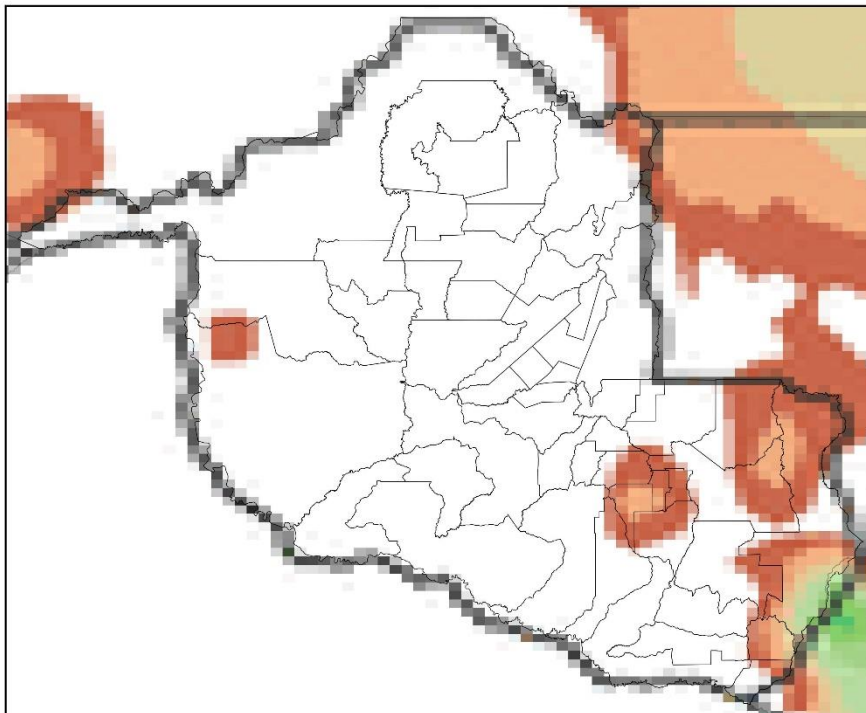
(c)

Mapa de Precipitação  
2024-04-12



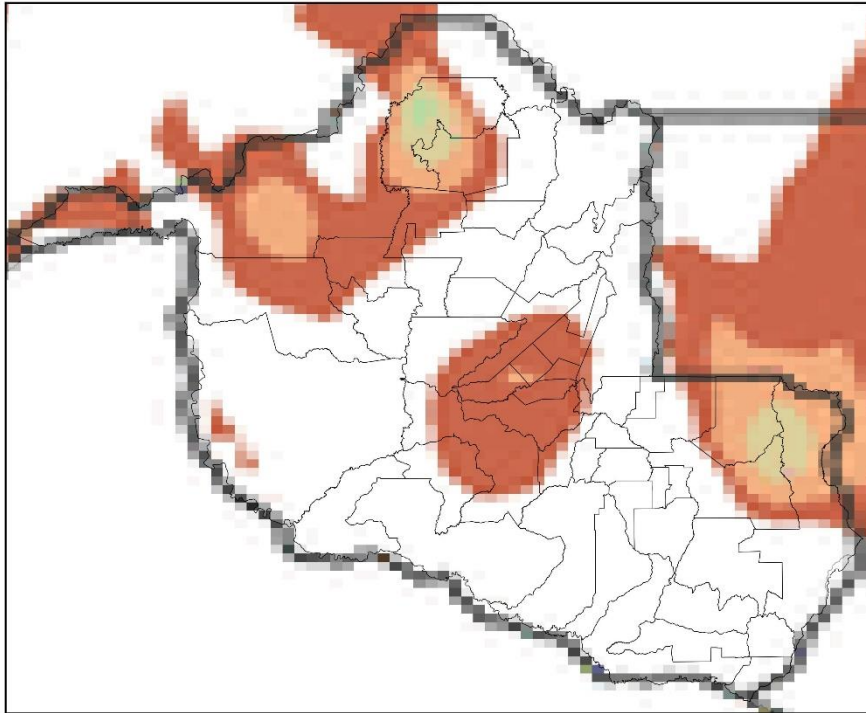
(d)

Mapa de Precipitação  
2024-04-13



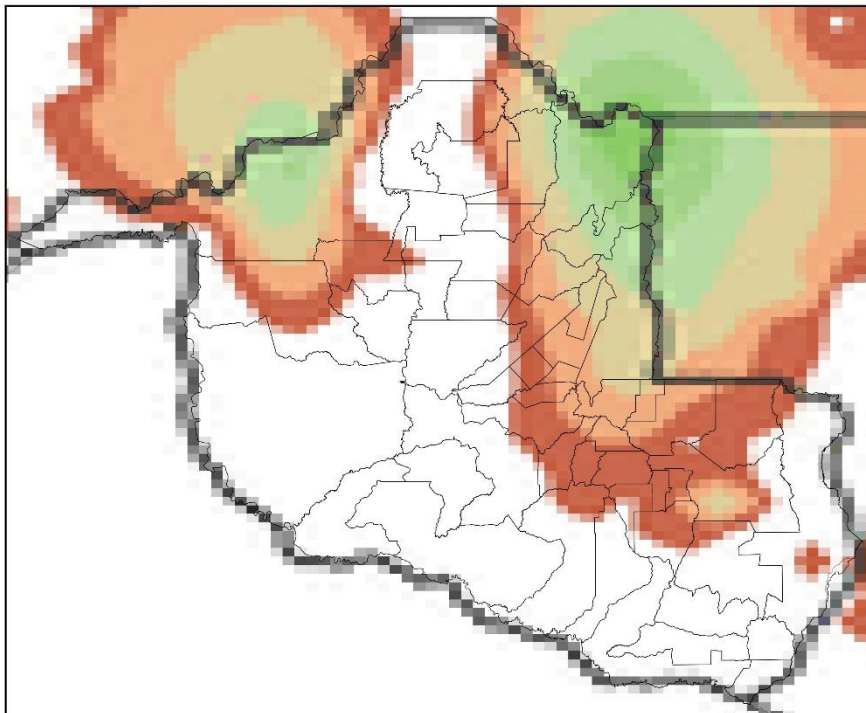
(e)

Mapa de Precipitação  
2024-04-14



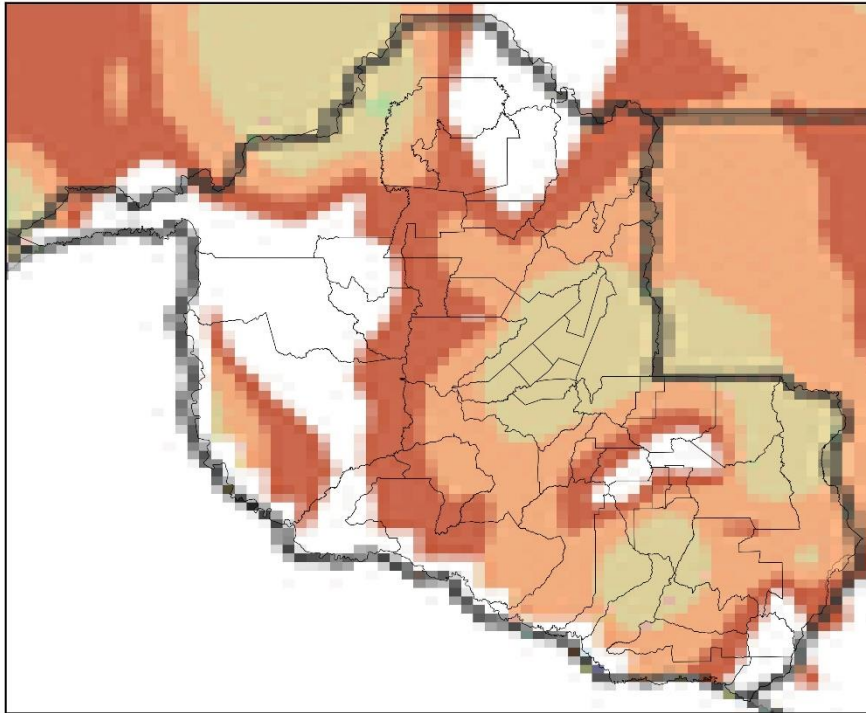
(f)

Mapa de Precipitação  
2024-04-15



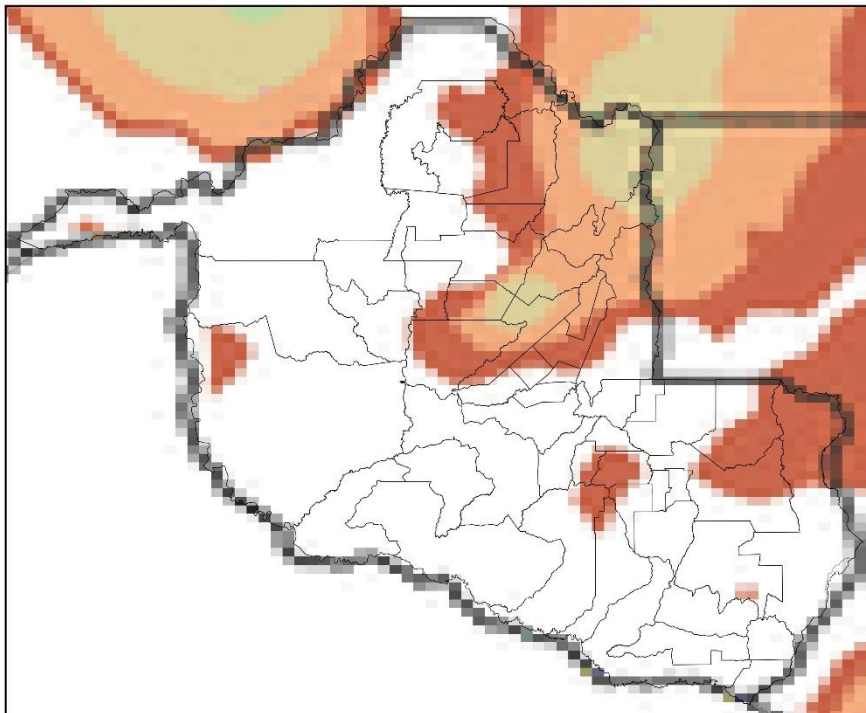
(g)

Mapa de Precipitação  
2024-04-16



(h)

Mapa de Precipitação  
2024-04-17



(i)

Precip. Observada


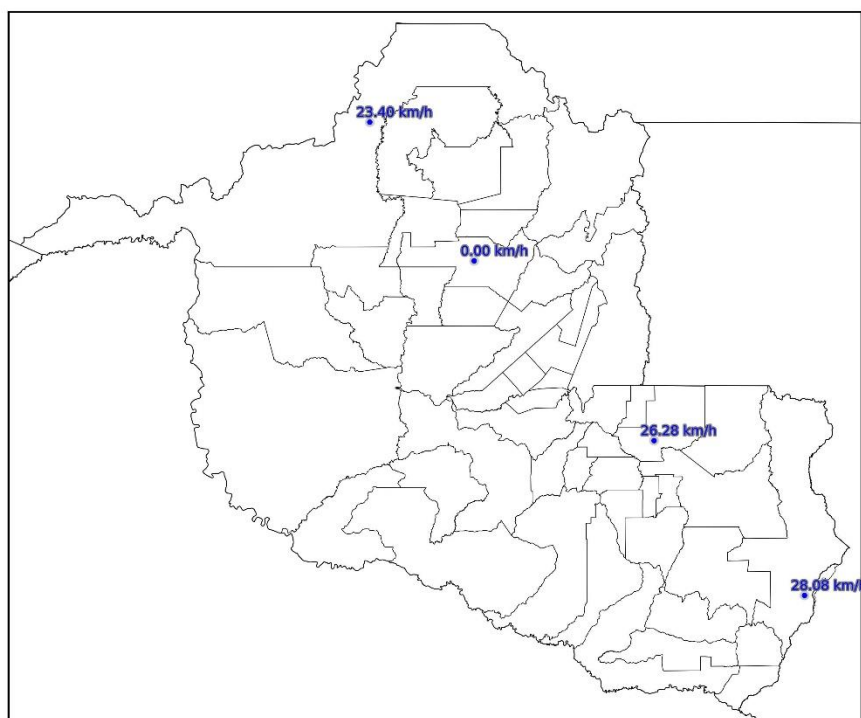


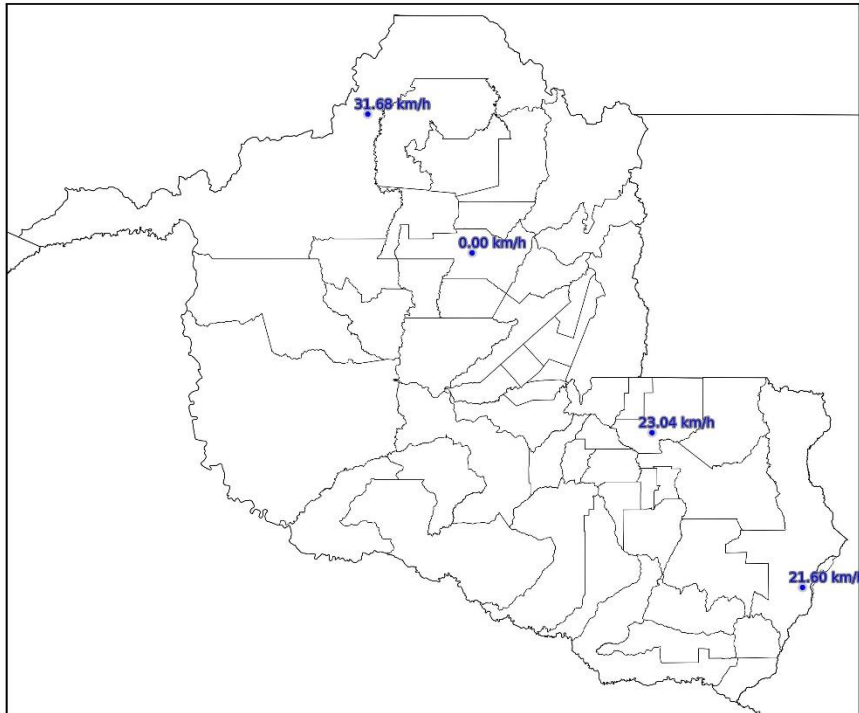
Figura 3 – Mapas de precipitação para os dias: (a) 09/04; (b) 10/04; (c) 11/04; (d) 12/04; (e) 13/04; (f) 14/04; (g) 15/04; (h) 16/04; e (i) 17/04.

Mapa de Rajada Máxima  
2024-04-09



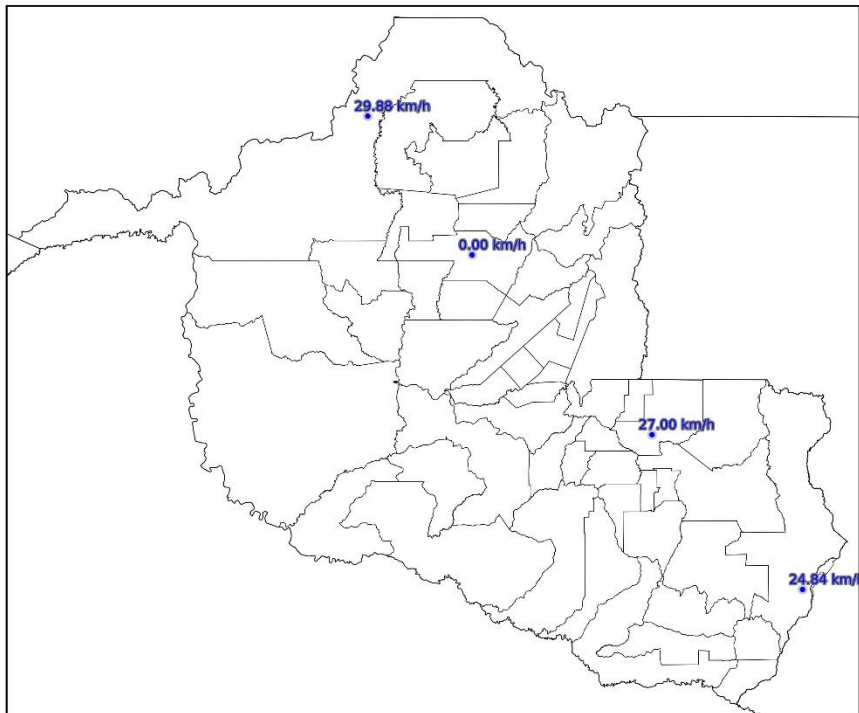
(a)

Mapa de Rajada Máxima  
2024-04-10



(b)

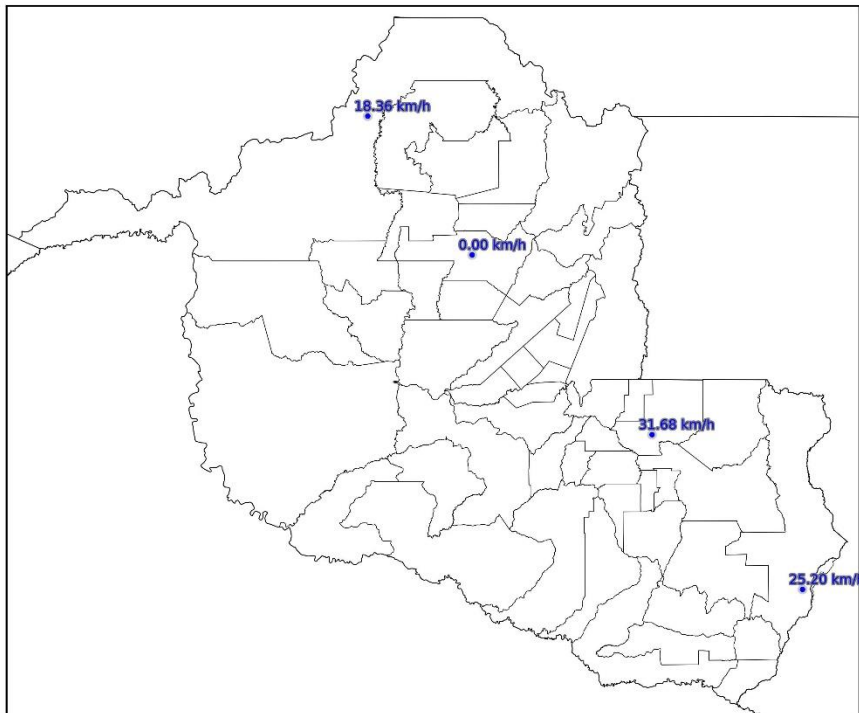
Mapa de Rajada Máxima  
2024-04-11



(c)

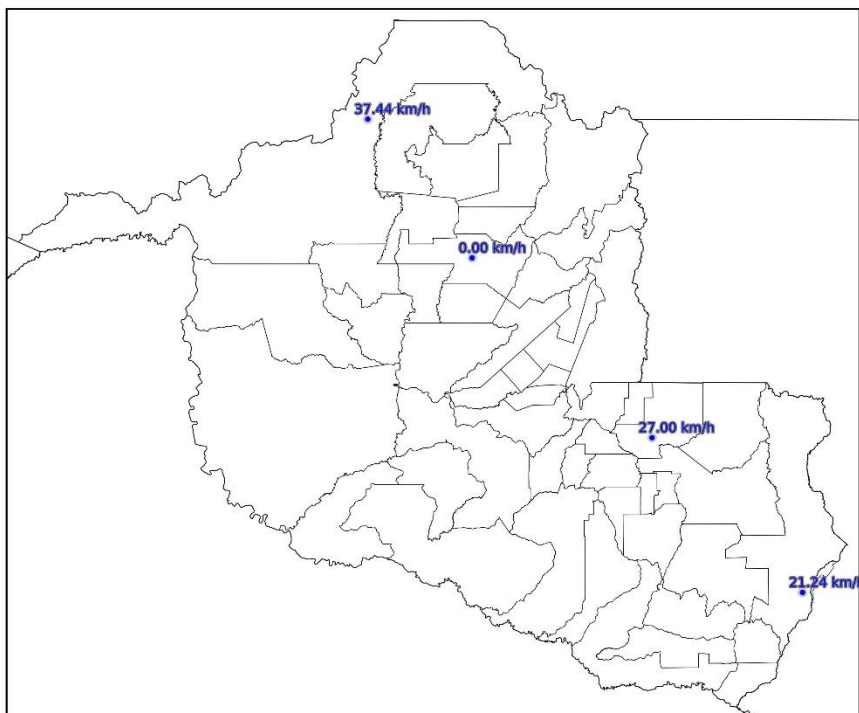


Mapa de Rajada Máxima  
2024-04-12



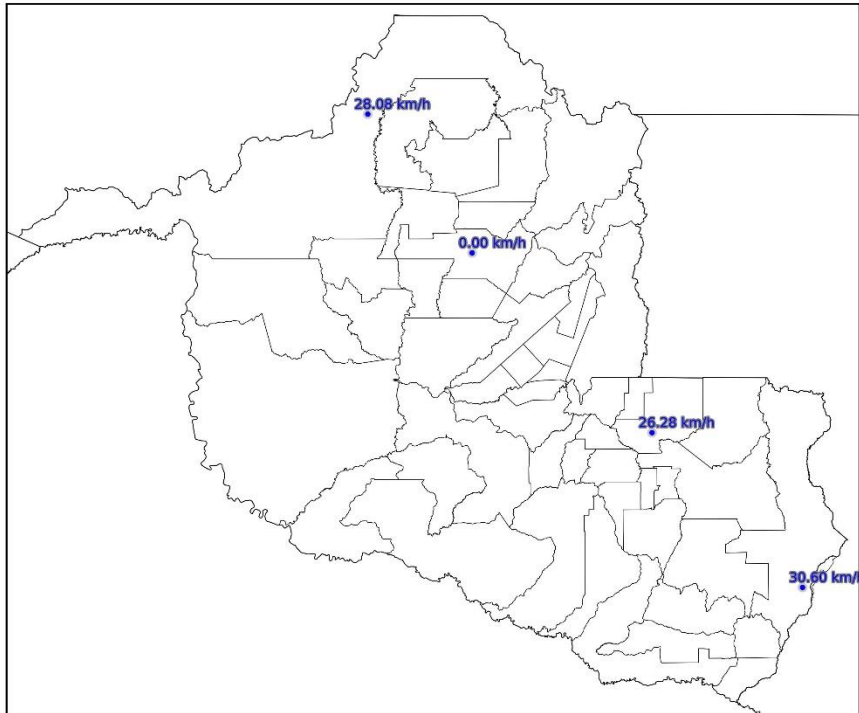
(d)

Mapa de Rajada Máxima  
2024-04-13



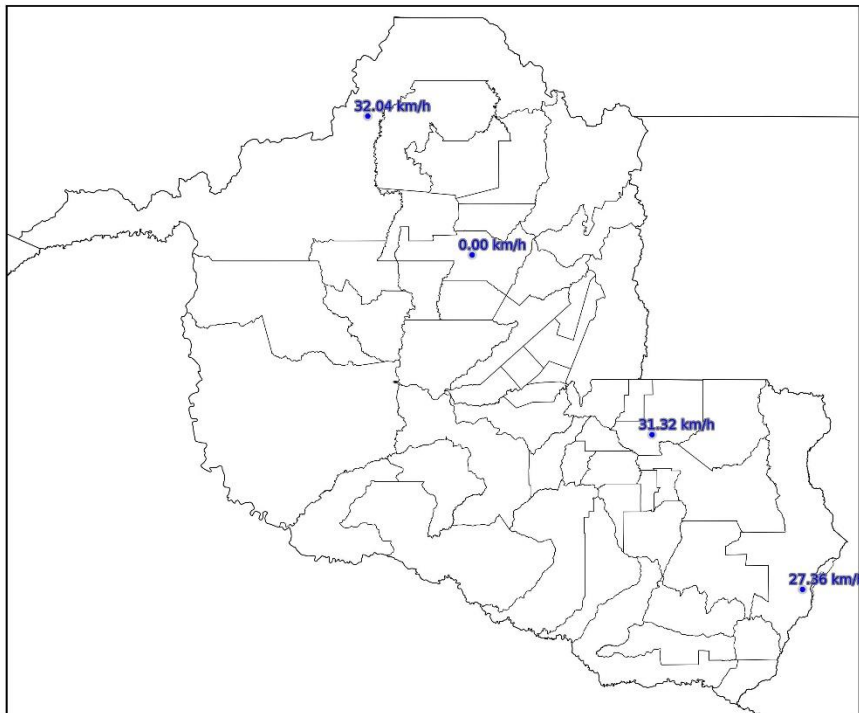
(e)

Mapa de Rajada Máxima  
2024-04-14



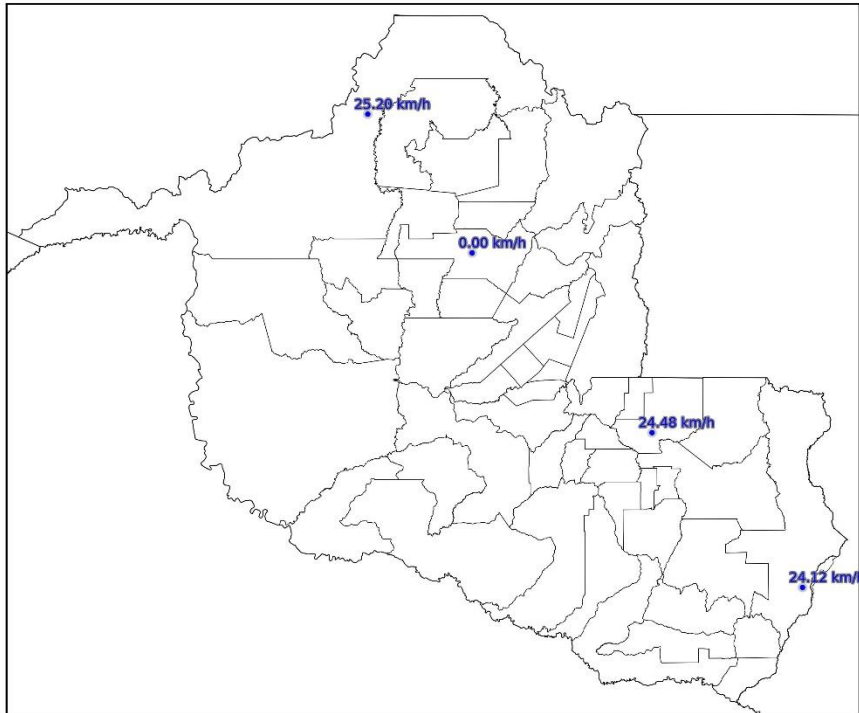
(f)

Mapa de Rajada Máxima  
2024-04-15



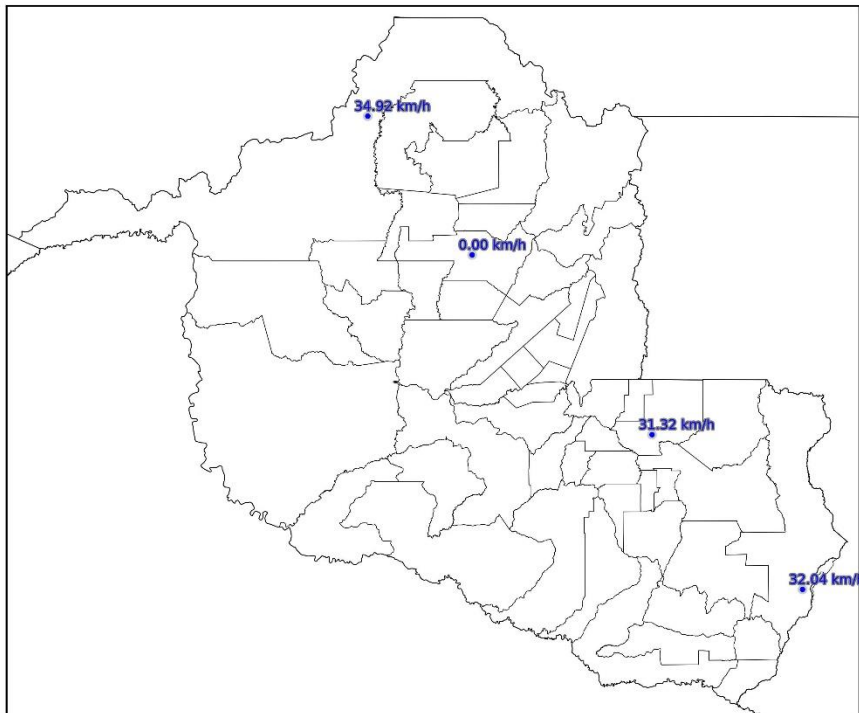
(g)

Mapa de Rajada Máxima  
2024-04-16



(h)

Mapa de Rajada Máxima  
2024-04-17



(i)

Figura 4 – Mapas de rajadas para os dias: (a) 09/04; (b) 10/04; (c) 11/04; (d) 12/04; (e) 13/04; (f) 14/04; (g) 15/04; (h) 16/04; e (i) 17/04.

### 3. CLASSIFICAÇÃO COBRADE

De modo a verificar as condições atmosféricas associadas ao evento se enquadram em uma situação de emergência em conformidade com disposto no Anexo I da Instrução Normativa nº 01, de 24 de agosto de 2012 do Ministério da Integração Nacional referente à **Codificação Brasileira de Desastres – COBRADE**, deve-se procurar descrever o evento como fazendo parte de um ou mais Subtipos preconizados como uma Interrupção em Situação de Emergência pela COBRADE e demonstrar sua intensidade condizente com uma situação de emergência conforme descrito na Instrução Normativa. A COBRADE divide os desastres naturais em cinco Grupos, treze Subgrupos, vinte e quatro Tipos e vinte e três Subtipos. Dentro desta classificação e no contexto deste relatório, encontra-se o Grupo Desastres Meteorológicos que em seu item 1.3.1.2 contempla o Subgrupo Sistemas de Grande Escala/Escala Regional acompanhado de grande ocorrência de descargas e fortes ventos.

O enquadramento leva em conta as pesquisas realizadas pelo Grupo de Eletricidade Atmosférica (ELAT) do Instituto Nacional de Pesquisas Espaciais (INPE), pela National Weather Service (National Weather Service, 2015), bem como escalas de precipitação e de ventos (Byers, 1944).

A partir dos dados de satélite, rede de detecção de descargas atmosféricas BrasilDAT Dataset (Pinto and Pinto, 2018) e dados de estações meteorológicas, as seguintes observações foram obtidas:

1. As imagens de satélite mostram nuvens altas com topo atingindo 15-16 km cobrindo todo o estado no período.
2. As máximas rajadas observadas foram moderadas a fortes de até 38 km/h.
3. As chuvas acumuladas durante o período foram muito fortes e atingiram 80 mm.
4. Foram registradas 46.495 descargas atmosféricas na área de atuação da Energisa/Rondônia no período, valor considerado alto.
5. As tempestades atingiram um índice de severidade com base na ocorrência de descargas igual 5, numa escala de 01 a 05, correspondentes a tempestades fortes.

### 4. EVIDÊNCIAS ENCONTRADAS NA MÍDIA

A Figura 4 mostra evidências do evento na mídia.



Figura 4 – Evidências de chuvas fortes no período [4].

## 5. CONCLUSÃO

Os dados e informações constantes neste relatório demonstram claramente a ocorrência de um evento de tempestade com muitas descargas, chuvas e ventos fortes no período. Os detalhes do evento são mostrados na Tabela 1 a seguir.

Tabela 1 – Detalhes do Evento de 09/04/2024 a 17/04/2024.

|                          |   |
|--------------------------|---|
| Descrição                | Banda de nebulosidade convectiva associada a sistemas frontais provocando muitas descargas, chuvas e ventos fortes. |
| Código COBRADE           | 1.3.1.2.0 (Sistemas de Grande Escala/Escala Regional)   |
| Hora do Início do Evento | 15:00 UT do dia 09/04/24  |

|                       |                          |
|-----------------------|--------------------------|
| Hora do Fim do Evento | 23:00 UT do dia 17/04/24 |
| Abrangência           | Todo o estado.           |

## 6. REFERÊNCIAS

- [1] Byers, H. R., General Meteorology, 83–85, 1944.
- [2] National Weather Service, Governo dos Estados Unidos. Disponível em: <<http://www.weather.gov>>. Acesso em: 08/05/2016.
- [3] Pinto Jr., O., Pinto, I.R.C.A., BrasilDAT Dataset: combining data from different lightning locating systems to obtain more precise lightning information, 25th Proceedings of the International Lightning Detection Conference (ILDC), Florida, US, March 2018.
- [4] Rondônia ao vivo em: <https://rondoniaovivo.com/noticia/comunidade/2024/04/15/prejuizo-ruas-e-bairros-alagados-apos-forte-chuva-em-porto-velho.html>

## 7. RESPONSABILIDADES

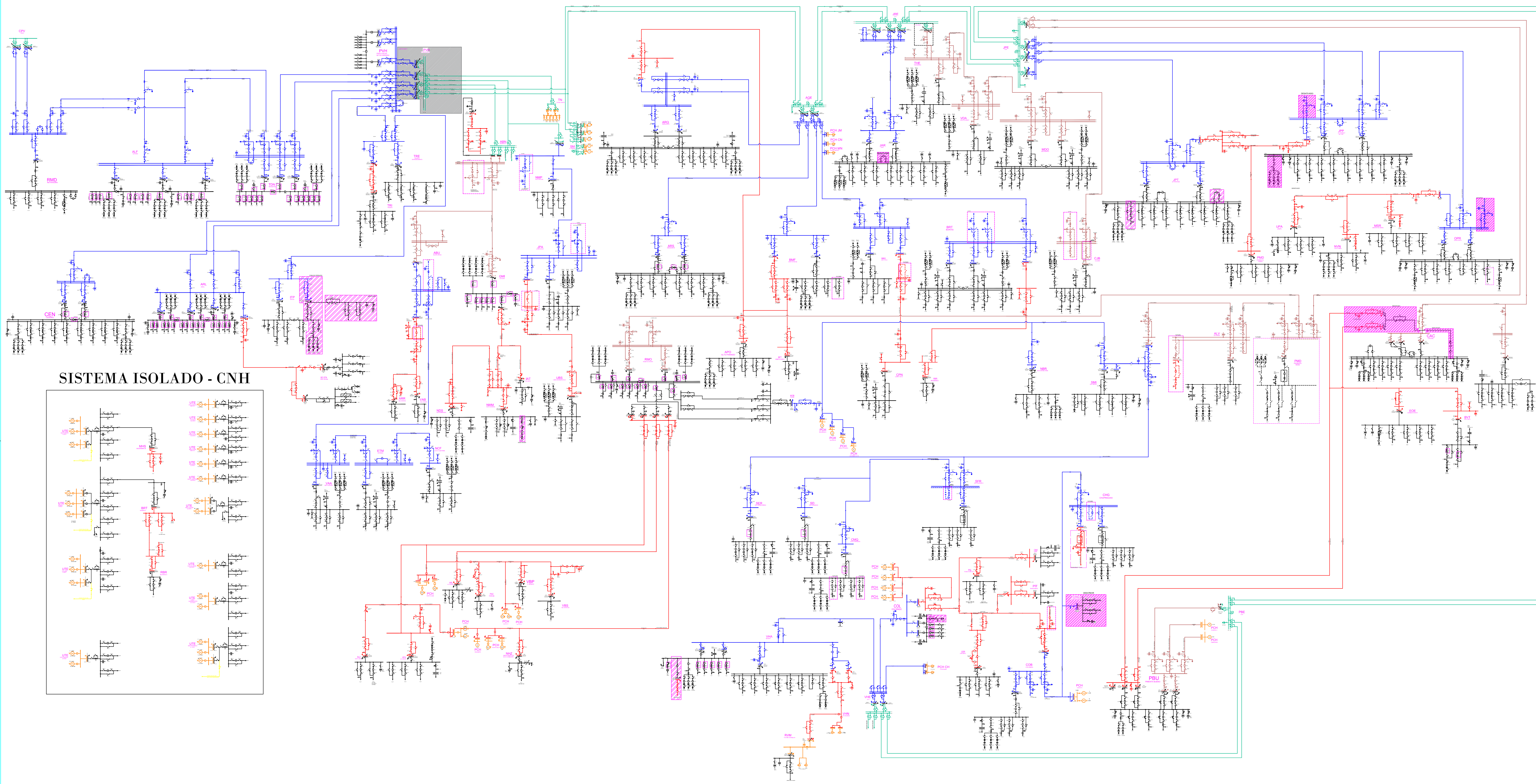
Este relatório foi elaborado sobre a responsabilidade técnica do Dr. Osmar Pinto Junior, pesquisador sênior e coordenador do Grupo de Eletricidade Atmosférica (ELAT) do Instituto Nacional de Pesquisas Espaciais (INPE).



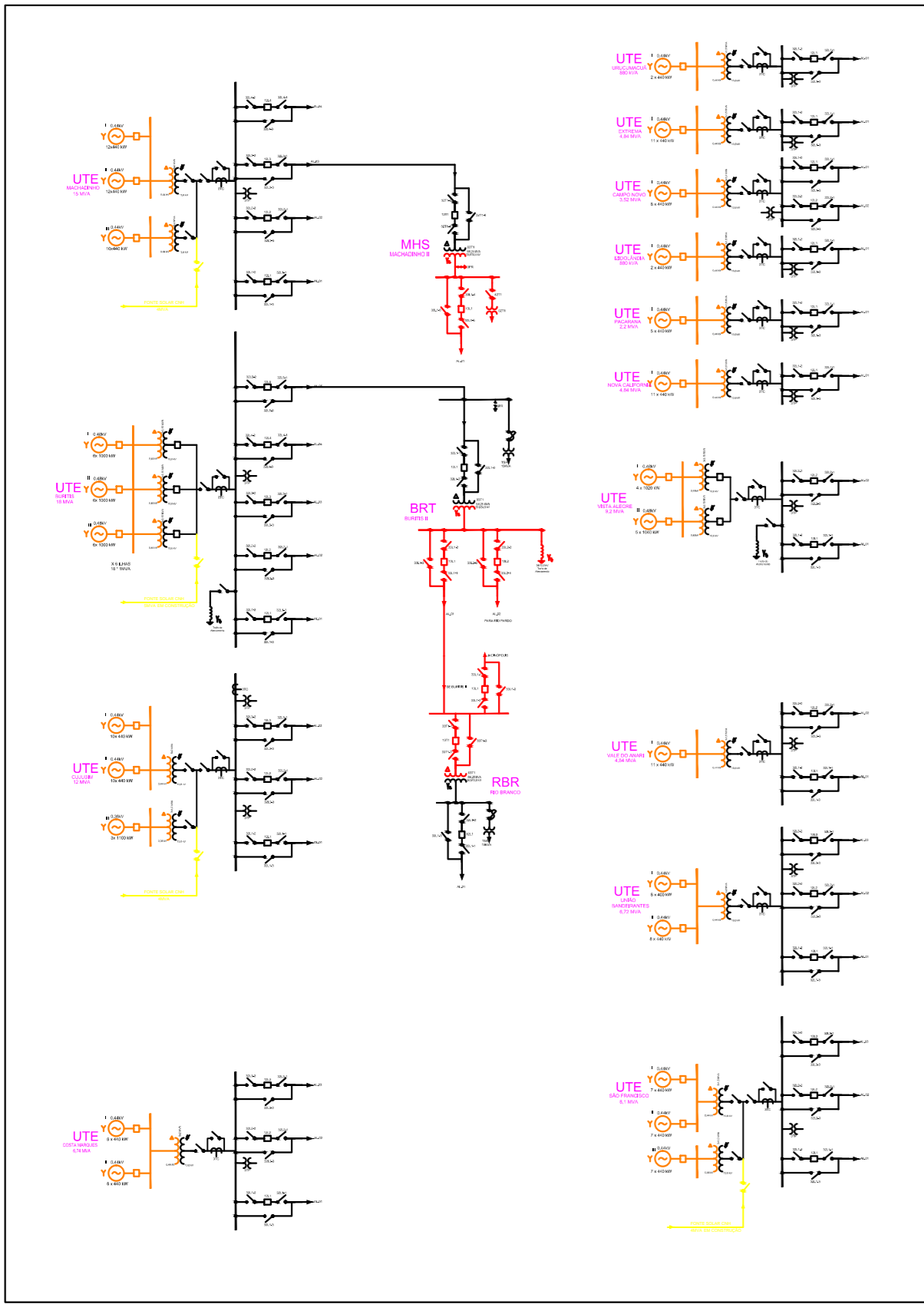
---

Dr. Osmar Pinto Junior  
Consultor Técnico

## **ANEXO IV - DIAGRAMA UNIFILAR**



**SISTEMA ISOLADO - CNH**



**Legenda:**

- █ 69kV
- █ 13,8kV
- █ 34,5kV
- █ 138kV
- █ 230kV
- Desativar

|  |  |          |                              |                          |              |
|--|--|----------|------------------------------|--------------------------|--------------|
|  |  | RONDÔNIA | REVISÃO: 015                 | DATA REVISÃO: 29/11/2022 | FOLHA: ÚNICA |
| ASSUNTO: DIAGRAMA UNIFILAR SE RONDÔNIA |  |          |                              |                          |              |
| PASTA:                                 |  |          |                              |                          |              |
| MOTIVO DA REVISÃO: ATUALIZAÇÃO         |  |          | DATA: JUN/2021               |                          |              |
| AUTOR PROJETO: ENG° WELLISSON GOMES    |  |          | CONFERIDO: ENG° ADJAN CASTRO |                          |              |
| DESENHO: AMANDA                        |  |          | ESCALA: S/ ESCALA            |                          |              |
|  |  |          | 01/01                        |                          |              |