

RELATÓRIO DE INTERRUÇÃO EM SITUAÇÃO DE EMERGÊNCIA 02/2024 (RISE 002-2024): INTERRUÇÃO NA ÁREA DE CONCESSÃO DA ENERGISA EM 01 à 13/02/2024

ELABORAÇÃO

Agnes Felipe Lima de Moura
Supervisor de Pós Operação III

REVISÃO

Ramon Leal Pessoa
Gerente de Operação

SUMÁRIO

1.	INTRODUÇÃO	4
1.1.	OBJETIVO	4
2.	FUNDAMENTAÇÃO REGULATÓRIA	5
3.	DESCRIÇÃO DO EVENTO	7
3.1.	CAUSA ORIGEM DO EVENTO	9
3.2.	DETALHAMENTO DO EVENTO	9
3.2.1.	Código do evento, definido pela distribuidora.....	9
3.2.2.	Quantidades de UCs	10
3.2.3.	Danos no Sistema Elétrico	10
3.2.4.	Ações da Distribuidora para Recomposição	10
3.2.5.	Subestações e Municípios Atingidos.....	12
3.2.6.	Quantidades de Interrupções	13
3.2.7.	Data e hora de início das interrupções	14
3.2.8.	Data e hora do término das interrupções.....	14
3.2.9.	Média da duração das interrupções	14
3.2.10.	Duração da interrupção mais longa	17
3.2.11.	Soma do CHI das Interrupções associadas ao evento	18
3.2.12.	Abrangência	18
3.3.	CRONOLOGIA.....	25
3.4.	IMPACTOS DO EVENTO	61
3.4.1.	DEC	61
4.	ENQUADRAMENTO DO EVENTO - SITUAÇÃO DE EMERGÊNCIA.....	62
4.1.	REQUISITO PRIMÁRIO	63
4.2.	REQUISITO COMPLEMENTAR.....	63
5.	CONSIDERAÇÕES FINAIS.....	65
	ANEXO I - Descrição e Relação dos Equipamentos Afetados	66
	ANEXO II - MATÉRIAS VEICULADAS NA MÍDIA	68
	ANEXO III - LAUDO DAS CONDIÇÕES ATMOSFÉRICAS . Erro! Indicador não definido.	

1. INTRODUÇÃO

Em linha com os requisitos regulatórios vigentes, o Relatório de Interrupção em Situação de Emergência 002-2024 apresenta detalhes do evento significativo registrado no estado de Rondônia, na área de concessão da **Energisa Rondônia (ERO)**, o evento climático atingiu todo o Estado, evidenciando os registros comprobatórios da **situação de emergência** constatada.

Como premissa para detalhamento dos fatos, foi tomado como referência o horário oficial local em Porto Velho - RO, sede da concessionária, correspondente ao Fuso GMT-4h (*Greenwich Mean Time -4 horas*).

1.1. OBJETIVO

De modo geral, o presente documento tem como objetivo geral descrever detalhadamente os eventos de interrupção registrados na área de concessão da ENERGISA, observadas pela empresa por volta das 20h:10min (horário local) do dia 31/01/2024, oriundo de condições climáticas adversas que culminaram na interrupção do fornecimento de energia elétrica para unidades consumidoras localizadas no Estado de Rondônia.

De modo específico, este relatório materializa evidências que caracterizam o enquadramento do evento de descontinuidade no fornecimento de energia elétrica como uma **“Interrupção em Situação de Emergência”**.

2. FUNDAMENTAÇÃO REGULATÓRIA

Conforme previsto no Módulo 8 dos Procedimentos de Distribuição de Energia Elétrica no Sistema Elétrico Nacional (Prodist), “Item 187”, na alínea “c” transcrito adiante, a Agência Nacional de Energia Elétrica (ANEEL) estabelece exceções (expurgos) aplicadas na apuração dos indicadores Coletivos de Continuidade (DEC/FEC):

“187. Na apuração dos indicadores DEC e FEC não devem ser consideradas as seguintes situações:

- a) falha nas instalações da unidade consumidora que não provoque interrupção em instalações de terceiros;*
- b) interrupção decorrente de obras de interesse exclusivo do usuário e que afete somente sua unidade consumidora;*
- c) Interrupção em Situação de Emergência - ISE;*
- d) suspensão por inadimplemento do consumidor;*
- e) suspensão por deficiência técnica ou de segurança das instalações da unidade consumidora que não provoque interrupção em instalações de terceiros, previstas em regulamentação;*
- f) interrupção vinculada à programa de racionamento instituído pela União;*
- g) interrupção ocorrida em Dia Crítico;*
- h) interrupção oriunda de atuação de Esquema Regional de Alívio de Carga - ERAC estabelecido pelo ONS;*e
- i) interrupção de origem externa ao sistema de distribuição”.*

De modo complementar, tais exceções também são aplicadas nos Indicadores Individuais de Continuidade (DIC/FIC/DMIC/DICRI), conforme exposto nos itens 178, 179 e 180 do Módulo 8 do Prodist:

“178. Na apuração dos indicadores DIC e FIC não serão consideradas as interrupções previstas no item 187”.

“179. Na apuração do indicador DMIC, além das interrupções referidas no item 178. também não deverão ser consideradas aquelas oriundas de desligamentos programados [...]”.

“180. Na apuração do indicador DICRI não serão consideradas as interrupções previstas no item 178, com exceção da alínea “g””.

Sobre este contexto, destaca-se que a definição do conceito “Interrupção em Situação de Emergência” - tipificação de expurgo exposto na alínea “c”. do item 187 - é apresentada no Módulo 1 do Prodist como:

“208. Interrupção em Situação de Emergência - ISE:

Interrupção originada no sistema de distribuição, resultante de Evento que comprovadamente impossibilite a atuação imediata da distribuidora e que não tenha sido provocada ou agravada por esta e que seja:

- i. Decorrentes de Evento associado a Decreto de Declaração de Situação de Emergência ou Estado de Calamidade Pública emitido por órgão competente; ou*
- ii. Decorrentes de Evento cuja soma do CHI das interrupções ocorridas no sistema de distribuição seja superior ao calculado conforme a equação a seguir:*

$$2.612 \times N^{0,35}$$

Equação 1 - Cálculo do CHI limite para avaliação de ISE

Onde: N - número de unidades consumidoras faturadas e atendidas em BT ou MT do mês de outubro do ano anterior ao período de apuração.”.

Desse modo, depreende-se que o conceito de **Interrupção em Situação de Emergência** foi concebido pelo órgão regulador para tipificar eventos excepcionais e de alta severidade. Assim, a caracterização do expurgo de um determinado evento gerador de interrupção neste escopo, estará condicionada, **primariamente**, ao cumprimento do especificado no trecho: “[...] *Interrupção originada no sistema de distribuição, resultante de Evento que comprovadamente impossibilite a atuação imediata da distribuidora e que não tenha sido provocada ou agravada por esta[...]*”

De modo **complementar**, deve-se ainda atender a alínea “i” - relacionada a emissão de Decreto de Situação de Emergência / Estado de Calamidade - ou a alínea “ii” - relacionada a cálculo objetivo do CHI (Cliente x Horas Interrompidas), representativo direto da magnitude do evento.

3. DESCRIÇÃO DO EVENTO

O evento que ocorreu na área de atuação da Energisa/Rondônia no período de 31/01/2024 a 13/02/2024 foi causado por tempestades uma banda de nebulosidade convectiva associada a um sistema frontal atuando no estado de Rondônia e que gerou descargas e ventos fortes no estado. O sistema pode ser visto na imagem no infravermelho com realce do satélite GOES-16 na Figura 1.




Figura 1 - Imagens de satélite no infravermelho com realce do satélite GOES-16 às 21:00 UT do dia 01/02. As cores indicam diferentes temperaturas dos topos das nuvens.

Neste contexto, a imagem acima na noite do dia 01/02/2024 (horário local de Porto Velho), a concessão da Energisa Rondônia, já estava sendo afetada, por variações climáticas, com fortes chuvas acompanhadas de ventos fortes e descargas atmosféricas sendo essa combinação fundamental para ocasionar transtornos ao sistema elétrico.

Dadas as características do evento climático, a Energisa Rondônia atuou de modo prioritário com operadores e equipes em campo para viabilizar a recomposição do sistema. Contudo, as condições climáticas impactaram significativamente na atuação das equipes em campo, causando fechamento de vias de acesso, reduzindo a capacidade de locomoção, agravando riscos de acidentes e comprometendo a segurança das equipes.

3.1. CAUSA ORIGEM DO EVENTO

Os eventos de interrupção objeto deste relatório tiveram origem devido condições climáticas muito intensas (Descargas atmosféricas e ventos fortes) em todo estado de Rondônia, de modo a verificar que os eventos se enquadram em uma situação de emergência em conformidade com disposto no Anexo I da Instrução Normativa nº 01, de 24 de agosto de 2012 do Ministério da Integração Nacional referente à Codificação Brasileira de Desastres - COBRADE, deve-se procurar descrever o evento como fazendo parte de um ou mais Subtipos preconizados como uma Interrupção em Situação de Emergência pela COBRADE e demonstrar sua intensidade condizente com uma situação de emergência conforme descrito na Instrução Normativa. A COBRADE divide os desastres naturais em cinco Grupos, treze Subgrupos, vinte e quatro Tipos e vinte e três Subtipos. Dentro desta classificação e no contexto deste relatório, encontra-se o Grupo Desastres Meteorológicos que em seu item 1.3.1.2 contempla o Subgrupo Sistemas de Grande Escala/Escala Regional acompanhado de grande ocorrência de descargas e fortes ventos.

O enquadramento leva em conta as pesquisas realizadas pelo Grupo de Eletricidade Atmosférica (ELAT) do Instituto Nacional de Pesquisas Espaciais (INPE), pela National Weather Service (National Weather Service, 2015), bem como escalas de precipitação e de ventos (Byers, 1944).

3.2. DETALHAMENTO DO EVENTO

3.2.1. Código do evento, definido pela distribuidora.

As **1399** ocorrências objetos deste relatório foram registrados em formulários próprios no Sistema de Gestão da Distribuição (SGD) da ENERGISA com identificador de número de interrupção, contidos na **Tabela 2**.

3.2.2. Quantidades de UCs

Os eventos registrados provocaram interrupções no fornecimento de energia elétrica de 85.508 unidades consumidoras (13%) do total de consumidores desta concessionária.

3.2.3. Danos no Sistema Elétrico

Foi identificada dificuldade no atendimento as ocorrências devidas as condições adversas do clima. Ventos e chuvas fortes. As principais atividades exercidas pelas equipes nestes dois dias foram:

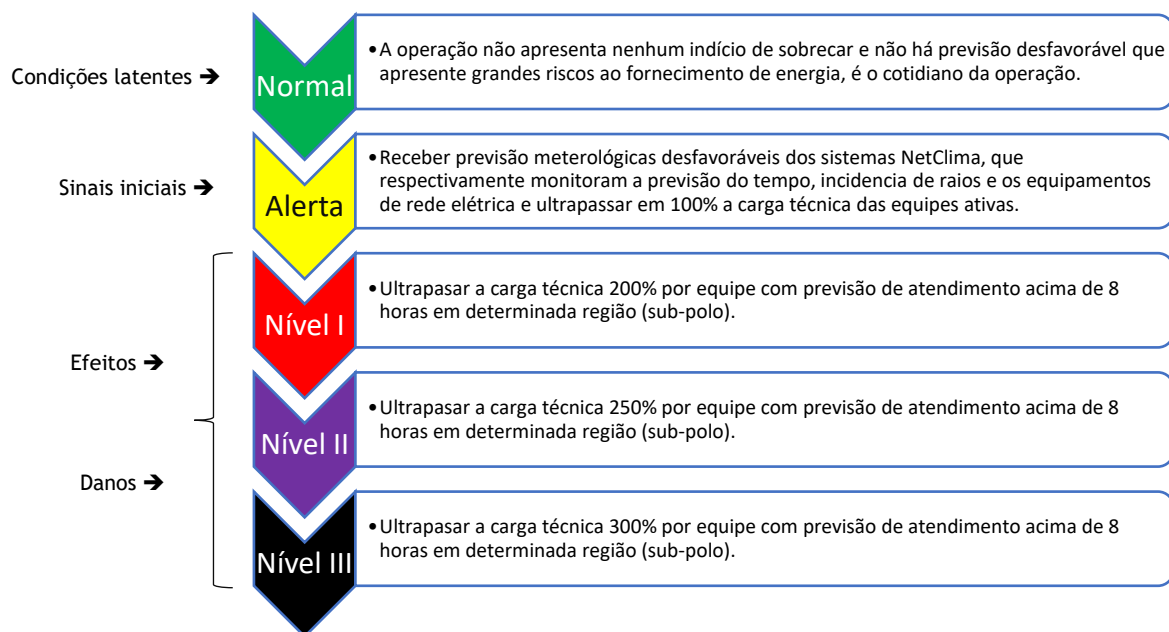
- Reparo de cabos partidos;
- Reparo ou substituição de conexões;
- Retirada de árvore da rede;
- Retirada e substituição de postes quebrados;
- Reparo e substituição de cruzetas;
- Reparo e substituição de isoladores;
- Reparo em religador;
- Reparo em chaves fusíveis.

A descrição detalhada desses equipamentos e sua importância para o sistema de distribuição podem ser encontrados no Anexo I.

3.2.4. Ações da Distribuidora para Recomposição

Com a identificação do aumento expressivo na quantidade de ocorrências, o Plano de Contingência da empresa foi acionado visando agilizar o atendimento e minimizar os impactos.

As equipes foram acionadas conforme os níveis estabelecidos no plano de contingência da concessionária, que estabelece os seguintes critérios:



Abaixo segue a relação do quadro de equipes escaladas para o mês de fevereiro, com destaque das equipes acionadas na semana do evento.

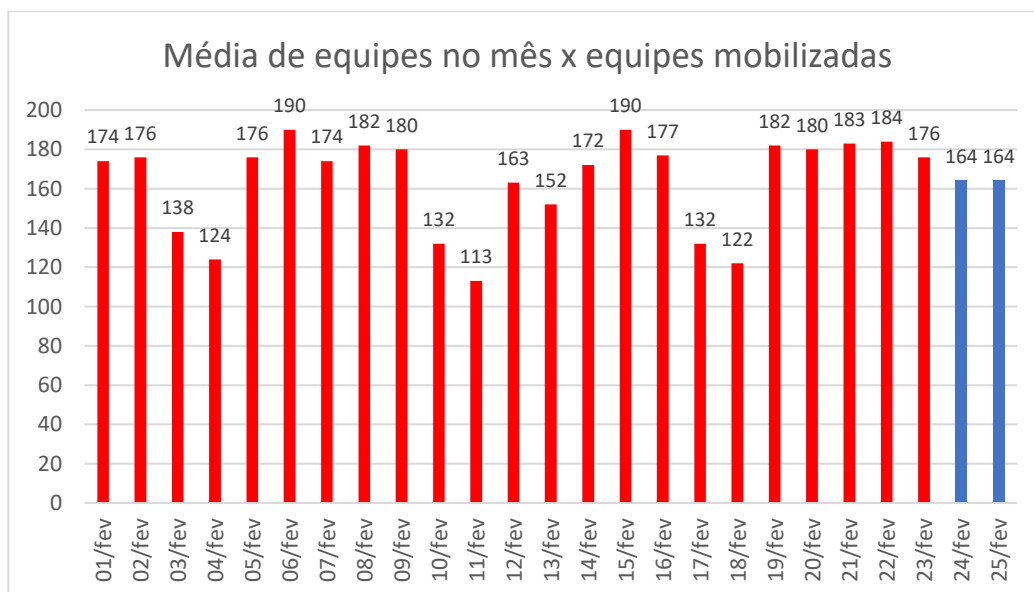


Gráfico 1: Média de quantidade de equipes X equipe durante o evento.

3.2.5. Subestações e Municípios Atingidos

Devido ao período de climatização adversa no Estado foram registradas **1399** ocorrências, sendo um número bastante expressivo se tratando de atendimento. Tais clientes encontram-se em diversas localidades, são elas:

Alta Floresta, Alto Alegre, Alto Paraiso, Alvorada Doeste, Anari, Ariquemes, Buritis, Cabixi, Cacaupônia, Cacoal, Campo Novo De Rondônia, Candeias Do Jamari, Castanheiras, Cerejeiras, Chupinguaia, Colina Verde, Colorado Doeste, Corumbiara, Costa Marques, Cujubim, Distrito De Nova Dimensão, Distrito de Triunfo, Espigão Doeste, Extrema, Governador Jorge Teixeira, Guajará Mirim, Itapuã Do Oeste, Izidolândia, Jacy Paraná, Jacinópolis, Jaru, Ji Paraná, Machadinho Doeste, Ministro Andreazza, Mirante Da Serra, Monte Negro, Nova Brasilândia, Nova Mamoré, Nova União, Novo Horizonte Do Oeste, Novo Plano, Ouro Preto Doeste, Parecis, Pimenta Bueno, Pimenteiras, Porto Velho, Presidente Medici, Primavera, Querência do Norte, Rio Crespo, Rolim De Moura, Rondominas, Santa Luzia, São Carlos, São Felipe, São Francisco Do Guaporé, São Miguel Do Guaporé, Seringueiras, Tancredópolis, Tailândia, Teixeirópolis, Theobroma, União Bandeirantes, Urupá, Vale Do Anari, Vale Do Paraiso, Vila De Abunã, Vila De Calama, Vila Dom Bosco, Vista Alegre do Abunã, Vilhena.

O quadro 1 exibe a lista de subestações atingidas:

SUBESTAÇÕES ATINGIDAS PELA ADVERSIDADE	
SUBESTAÇÃO DE ALTO ALEGRE	SUBESTAÇÃO DE MIRANTE DA SERRA
NOVA SE ABUNÃ	SUBESTAÇÃO DE NOVA BRASILANDIA
SUBESTAÇÃO DE ALTA FLORESTA	NOVA SE NOVA CALIFORNIA
SUBESTAÇÃO ALFAVILE	SE DISTRIBUIÇÃO NOVA DIMENSÃO
SE ALVORADA DO OSTE	SUBESTAÇÃO DE NOVO HORIZONTE E MIGRANTINOPOLIS
SUBESTAÇÃO DE ALTO PARAISO	SUBESTAÇÃO DE NOVA MAMORÉ
SUBESTAÇÃO AREAL	SE NOVA UNIÃO
SUBESTAÇÃO DE ARIQUEMES I 69KV	SUBESTAÇÃO DA USINA DE NAZARÉ
SUBESTAÇÃO REBAIXADORA 34,5/13,8	SUBESTAÇÃO DE OURO PRETO
SUBESTAÇÃO ARIQUEMES 2 69KV	SUBESTACAO DE PARECIS
SE NOVA BOM FUTURO	SUBESTAÇÃO DE PIMENTA BUENO

SE NOVA DE BURITIS 69/34,5/13,8KV	SUBESTAÇÃO DE PIMENTEIRAS DO OESTE
SUBESTAÇÃO BOA VISTA PACARANA	SUBESTAÇÃO PRESIDENTE MÉDICI 13,8 KV
SUBESTAÇÃO CACOAL 138 KV	SUBESTAÇÃO PLANALTO SÃO LUIZ
SUBESTAÇÃO DA USINA DE CALAMA	SUBESTAÇÃO DE PORTO VELHO
SUBESTAÇÃO DE CABIXI	SUBESTAÇÃO DA VILA DE RIO BRANCO
SUBESTAÇÃO DA USINA DE CONCEIÇÃO DA GALERA	SUBESTAÇÃO RIO MADEIRA
SUBESTAÇÃO CENTRO	SUBESTAÇÃO DE ROLIM DE MOURA
SUBESTAÇÃO CEREJEIRAS 34,5KV	SUBESTAÇÃO DA USINA RIO VERMELHO
SUBESTAÇÃO CHUPINGUAIA	SUBESTAÇÃO DA USINA DE SÃO CARLOS
NOVA SUBESTAÇÃO CJB 138/13,8KV	SUBESTAÇÃO DA USINA DE SANTA CATARINA
SUBESTAÇÃO COSTA MARQUES	SE SÃO DOMINGOS
SUBESTAÇÃO CORUMBIARA	SE SÃO FRANCISCO DO GUAPORÉ
SUBESTAÇÃO DE COLORADO DO OESTE	SUBESTAÇÃO DE SANTA LUZIA
NOVA SED CAMPO NOVO	SUBESTAÇÃO DE SÃO MIGUEL
SUBESTAÇÃO DE ESPIÃO DO OESTE	SUBESTAÇÃO DA USINA DE SURPRESA
SED EXTREMA	SE SERINGUEIRAS
SUBESTAÇÃO GUAJARÁ MIRIM	SE SANTO ANTONIO 34,5/13,8 KVA
SUBESTAÇÃO DE IATA	SE THEOBROMA 138/13,8KV
SUBESTAÇÃO DE ITAPUÃ DO OESTE	SUBESTAÇÃO TIRADENTES
SUBESTAÇÃO DA USINA DE ZIDOLANDIA	SE REBAIXADORA
SUBESTAÇÃO JARÚ	SE REBAIXADORA 34,5/13,8KV
SED NOVA DE JACI PARANÁ	SUBESTAÇÃO DA USINA DE URUCUMACUÃ
SUBESTAÇÃO JI-PARANÁ I	SUBESTAÇÃO DE URUPÁ
SUBESTAÇÃO JI-PARANA III	SED VISTA ALEGRE DO ABUNÃ
SE MACHADINHO MDO	NOVA SE VDA VALE DO ANARI
SUBESTAÇÃO MACHADINHO 2	SUBESTAÇÃO DE VILHENA
SUBESTAÇÃO DE MONTE NEGRO	SUBESTAÇÃO DE VILHENA II

Quadro 1 - Subestações atingidas

3.2.6. Quantidades de Interrupções

Considerando todo o universo do evento, foram verificadas 85.508 interrupções individuais.

3.2.7. Data e hora de início das interrupções

O início da primeira interrupção observada nos eventos foi registrado às 01h56min do dia 01/02/2024.

3.2.8. Data e hora do término das interrupções

O final da última interrupção observada nos eventos foi registrado às 10h02min do dia 16/02/2024.

3.2.9. Média da duração das interrupções

Considerando o universo de **1399** ocorrências oriundas do evento de clima adverso, dentro da área de concessão da Energisa Rondônia afetando cerca de 85.508 unidades consumidoras, observou-se uma duração média dos atendimentos igual a **758 minutos** (realizado de fevereiro), sendo que a empresa vinha performando uma média de **706 minutos** de atendimento às ocorrências.

O gráfico a seguir compara a média do tempo de atendimento executado em dias normais com os dias de situação de emergência:

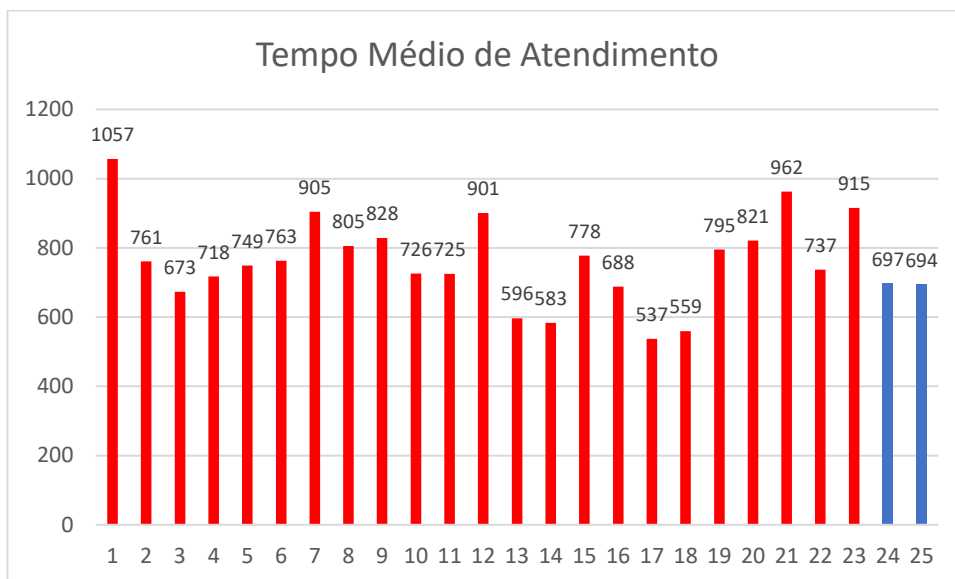


Gráfico 2 - Média dos tempos de atendimento (Minutos), em azul o observado fora do período de adversidade e em vermelho a performance diária durante o período.

Logo abaixo, seguem os gráficos com informações dos tempos de atendimento segregados em tempos de preparo, deslocamento e execução.

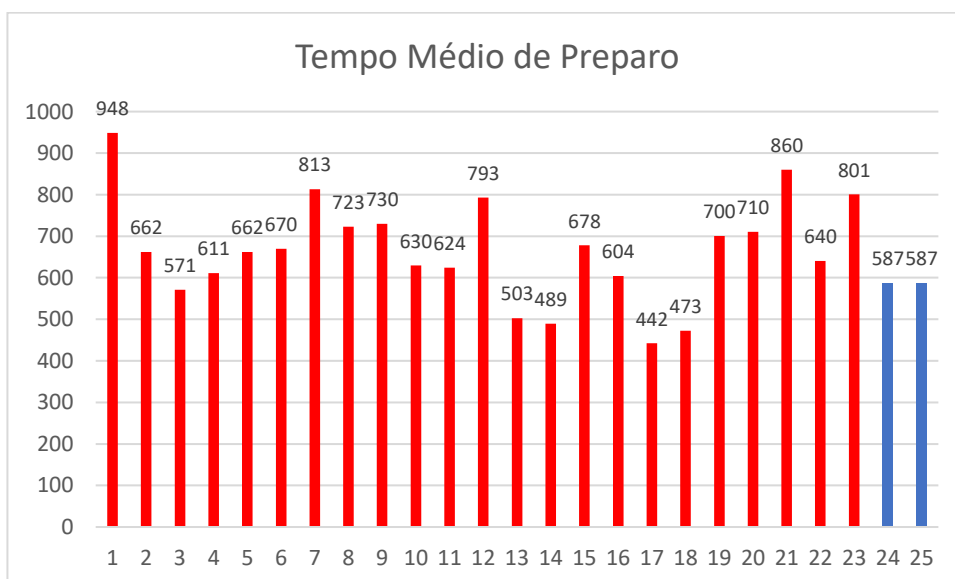


Gráfico 3 - Média dos tempos de Preparo (Minutos), em azul o observado fora do período de adversidade e em vermelho a performance diária durante o período.

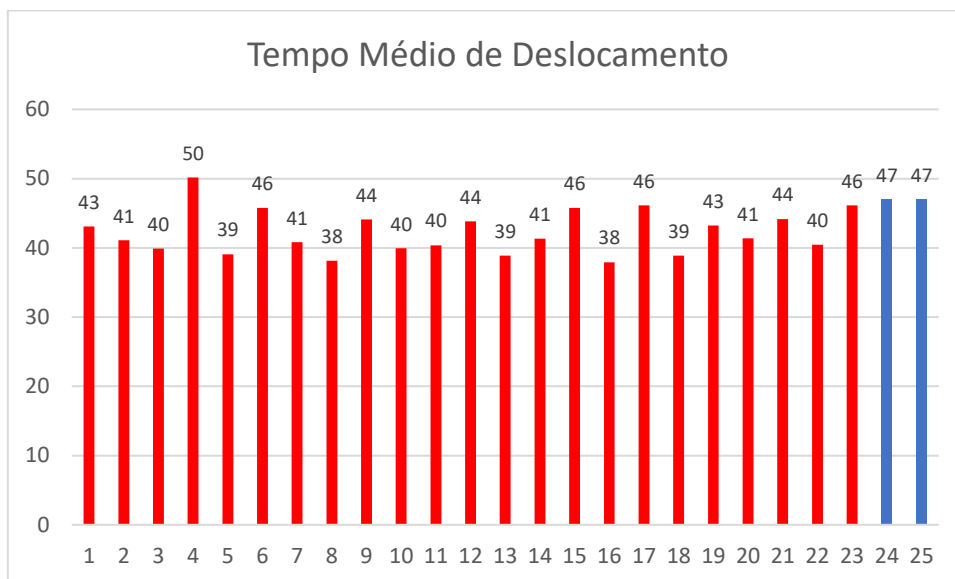


Gráfico 4 - Média dos tempos de Descolamento (Minutos), em azul o observado fora do período de adversidade e em vermelho a performance diária durante o período.

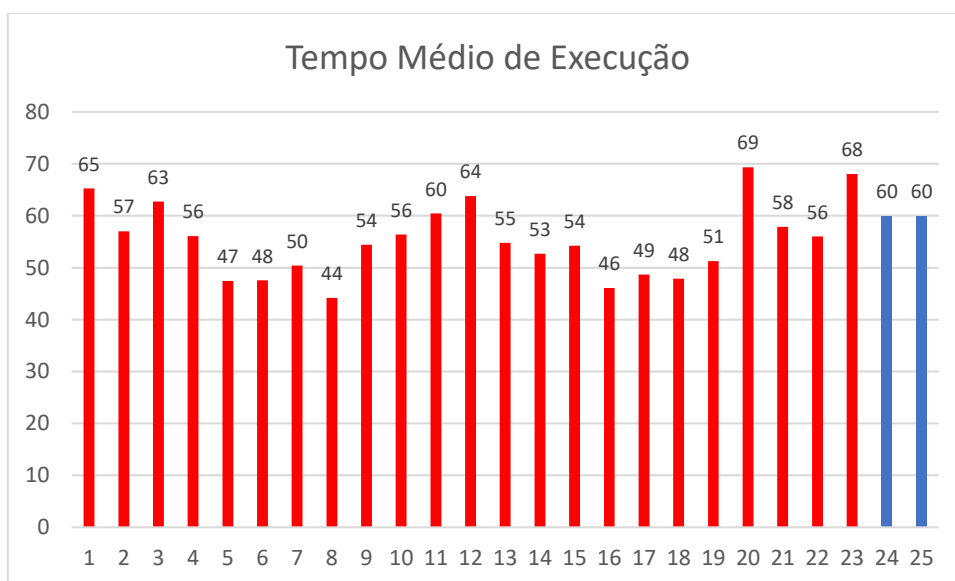


Gráfico 5 - Média dos tempos de execução (Minutos), em azul o observado fora do período de adversidade e em vermelho a performance diária durante o período.

O gráfico abaixo apresenta a evolução das quantidades de ocorrências em contraste com a performance média diária verificada no período de apuração.

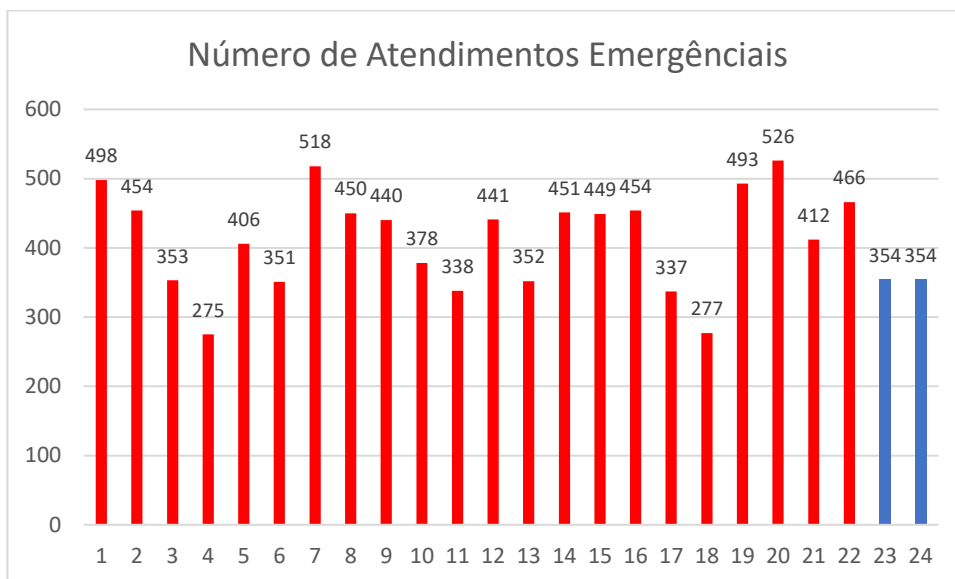


Gráfico 6 - Ocorrências em Situação de Emergência

É notável a disparidade do número de ocorrências em relação ao período de adversidade climática, há uma diferença relativa de 16% maior que o restante do mês.

3.2.10. Duração da interrupção mais longa

Detalhando-se o conjunto de interrupções individuais registradas, verifica-se que a interrupção contínua mais longa no evento ocorreu para 1 consumidor, registrando aproximadamente **146** horas de duração. Trata-se de um evento em um atendimento na localidade Vila de calama, neste evento houve a falta de energia devido transformador queimado por descarga atmosférica. É válido ainda considerar que o acesso a localidade é dado por travessias em barco.

3.2.11. Soma do CHI das Interrupções associadas ao evento

O valor do CHI (Consumidor x Hora Interrompido), correspondente ao somatório dos DIC's associados ao evento, foi de 457.574,48 horas.

3.2.12. Abrangência

As imagens adiante apresentam a área de concessão da Energisa e alguns exemplos das áreas afetadas no mapa pelos eventos de descargas atmosféricas, chuvas e ventos.

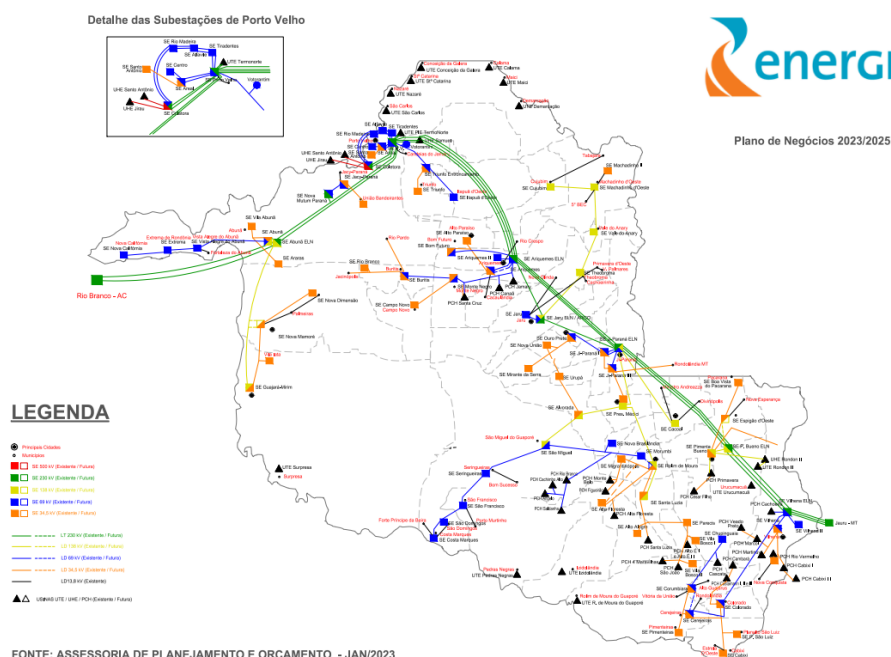


Figura 2 - Área de Concessão Energisa

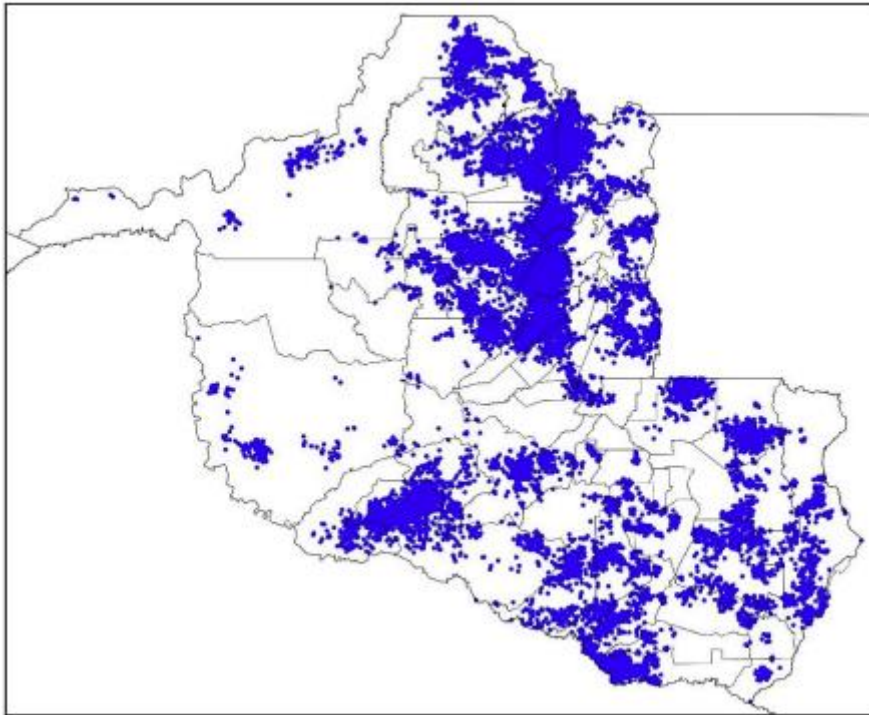


Figura 3 - Descargas Atmosféricas Observadas - 01/02/2024

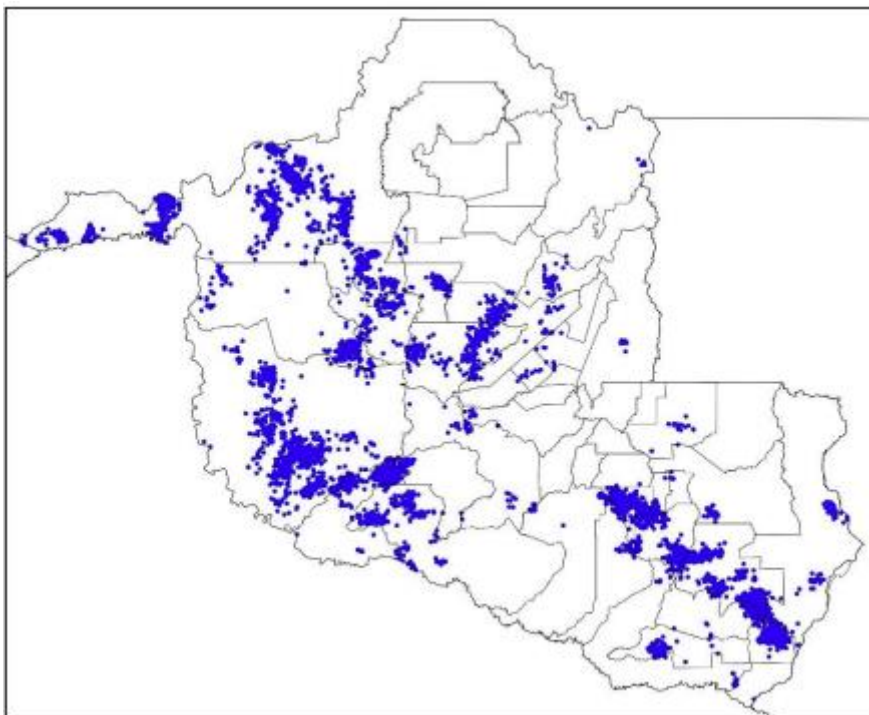


Figura 4 - Descargas Atmosféricas Observadas - 02/02/2024

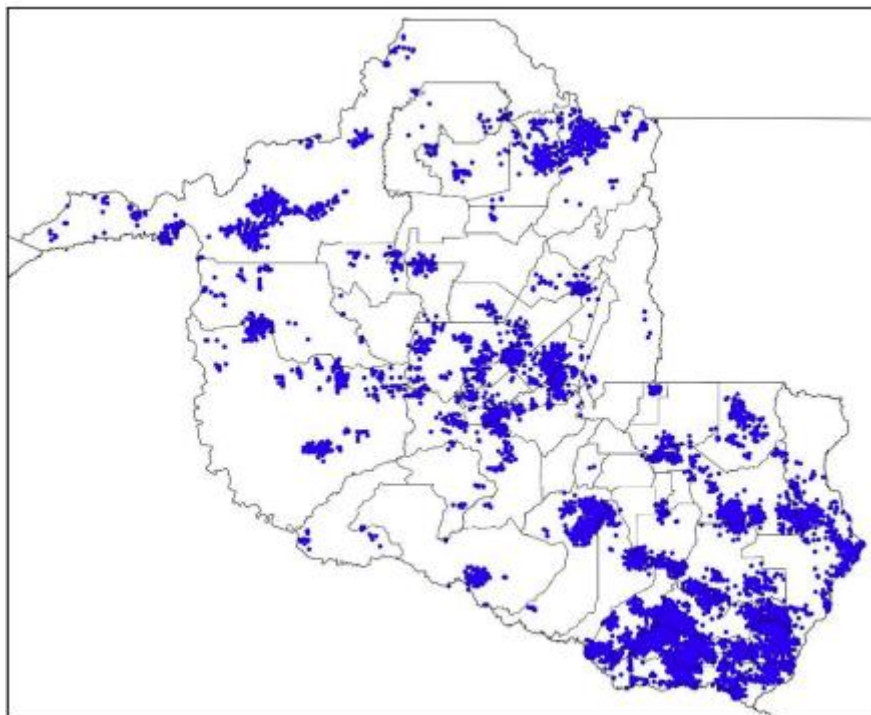


Figura 5 - Descargas Atmosféricas Observadas - 03/02/2024

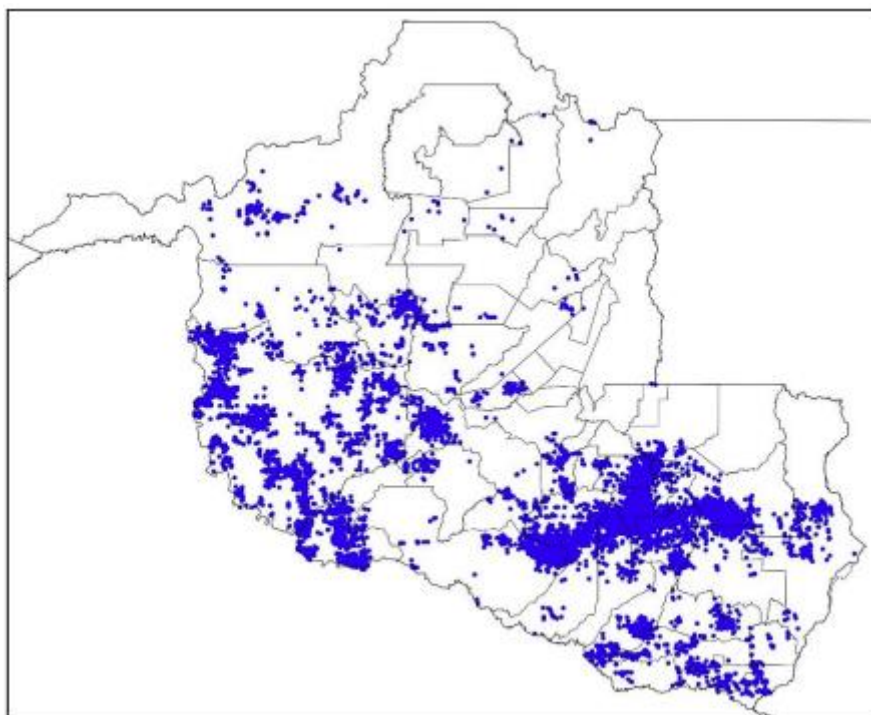


Figura 6 - Descargas Atmosféricas Observadas - 04/02/2024

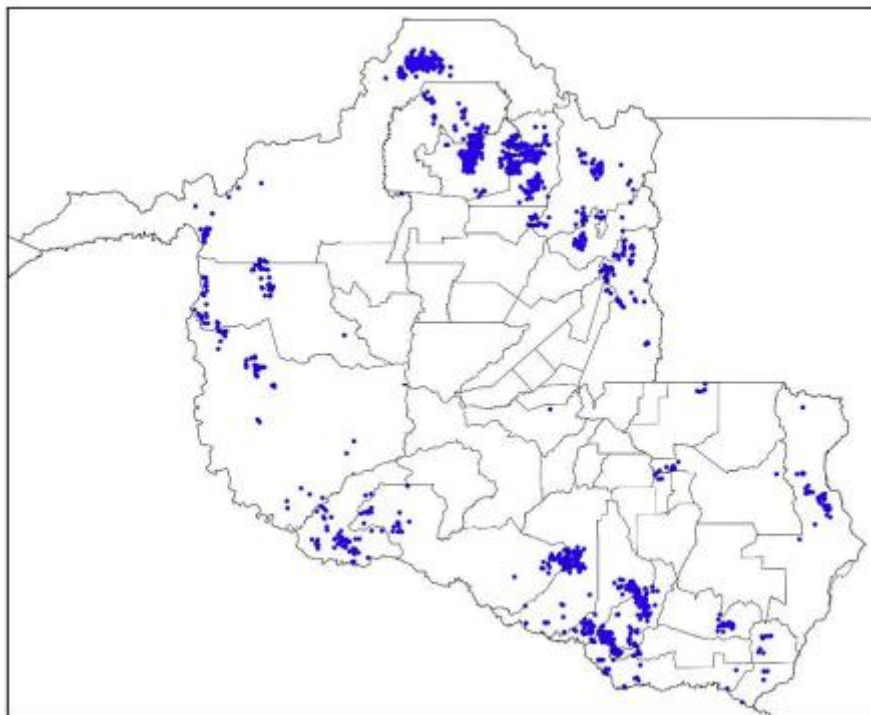


Figura 7 - Descargas Atmosféricas Observadas - 05/02/2024

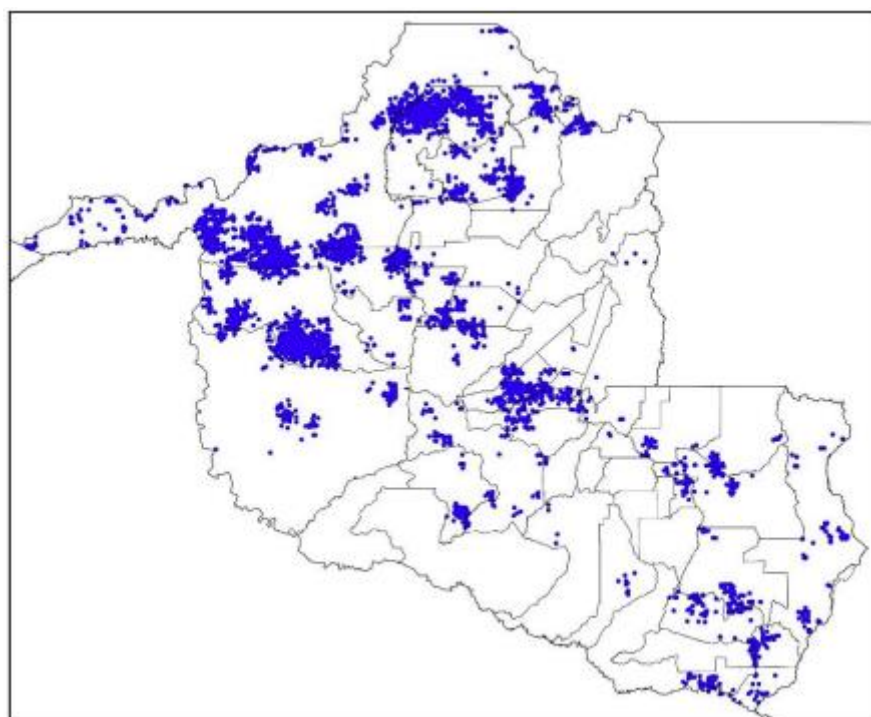


Figura 8 - Descargas Atmosféricas Observadas - 06/02/2024

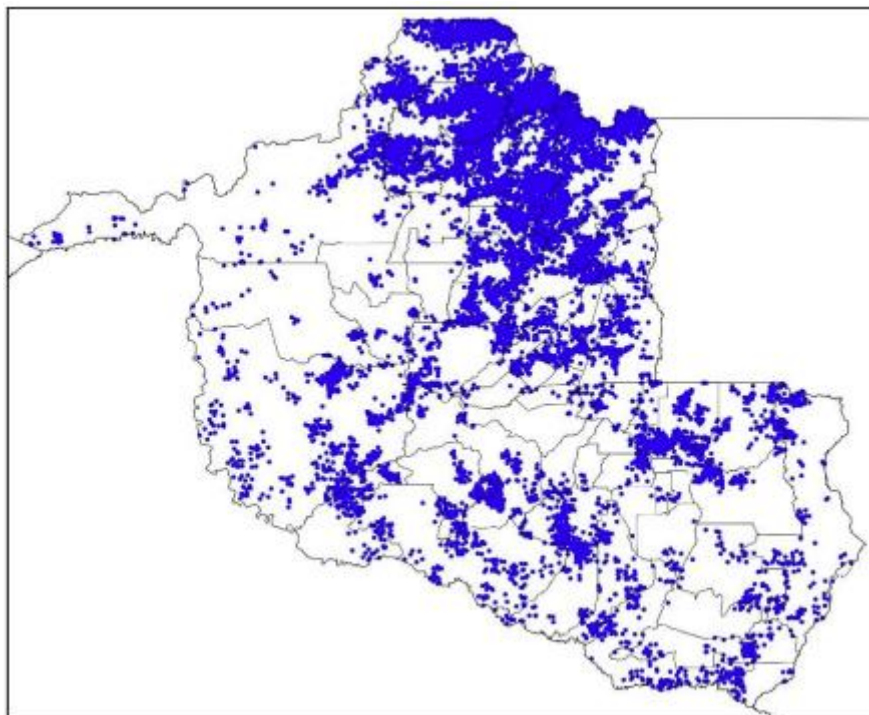


Figura 9 - Descargas Atmosféricas Observadas - 07/02/2024

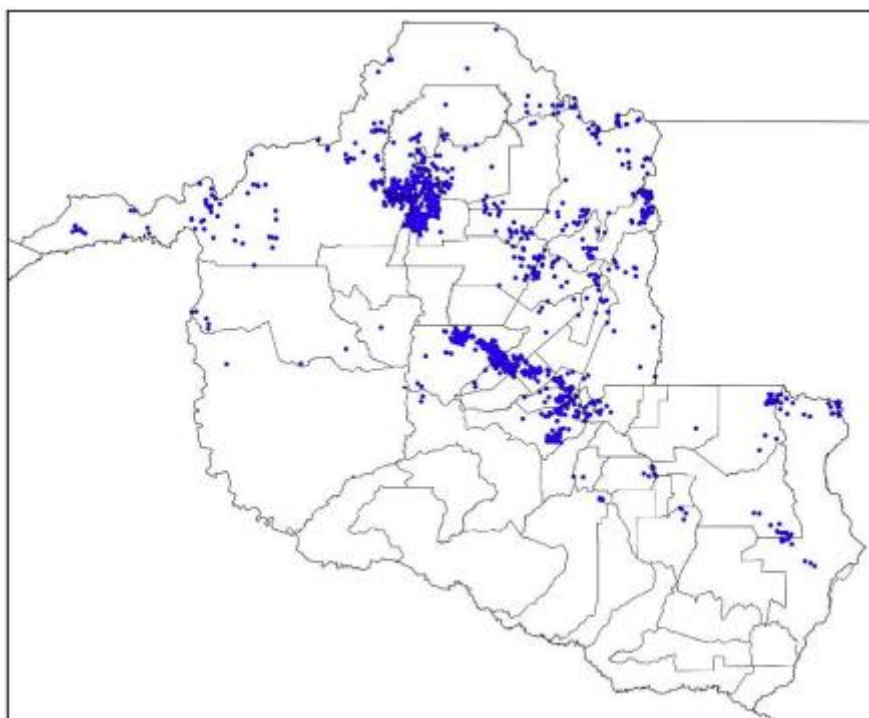


Figura 10 - Descargas Atmosféricas Observadas - 08/02/2024

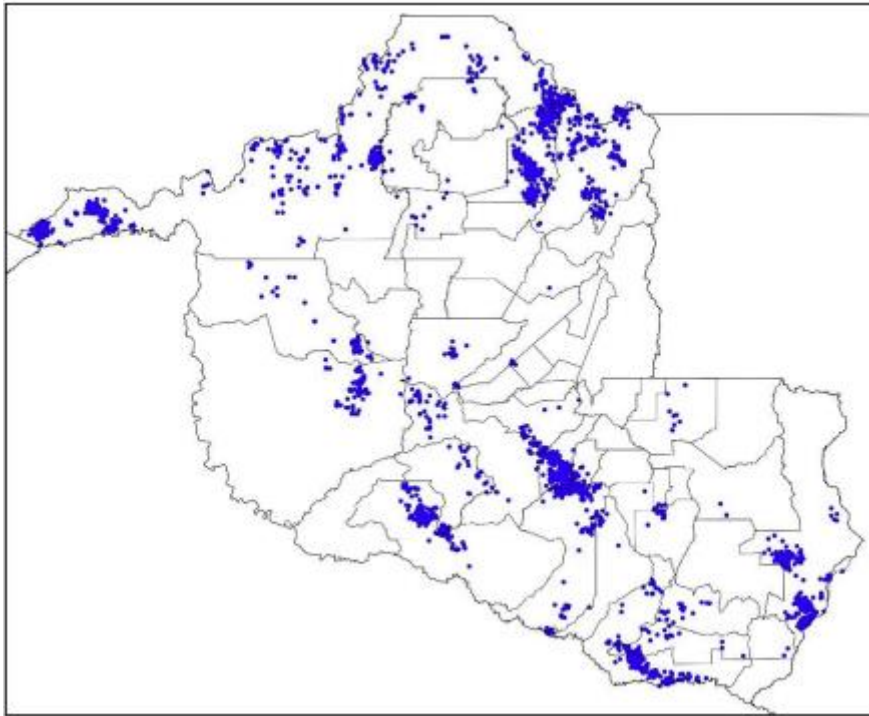


Figura 11 - Descargas Atmosféricas Observadas - 09/02/2024

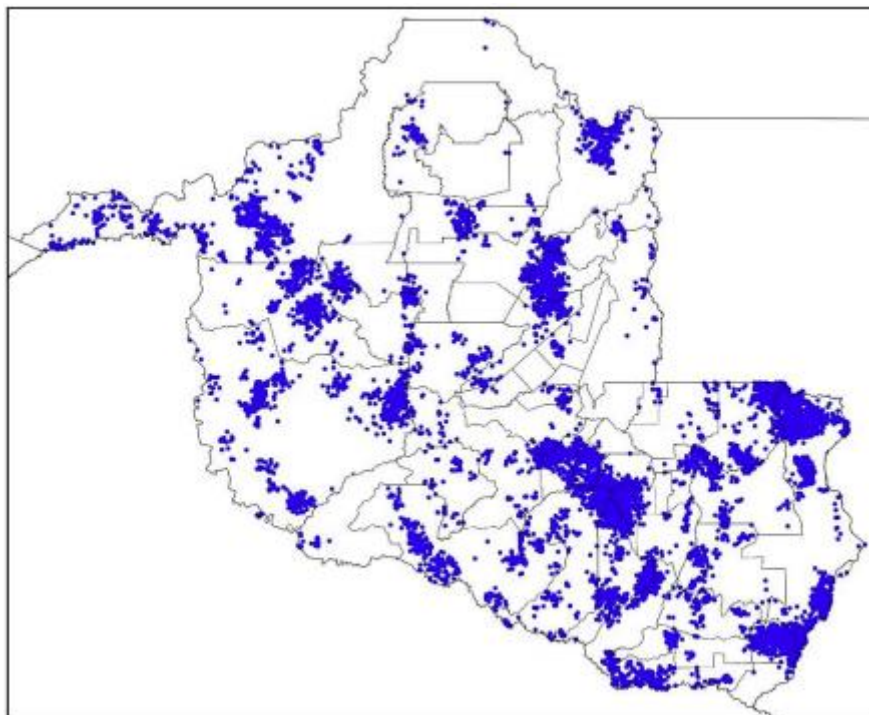


Figura 12 - Descargas Atmosféricas Observadas - 10/02/2024

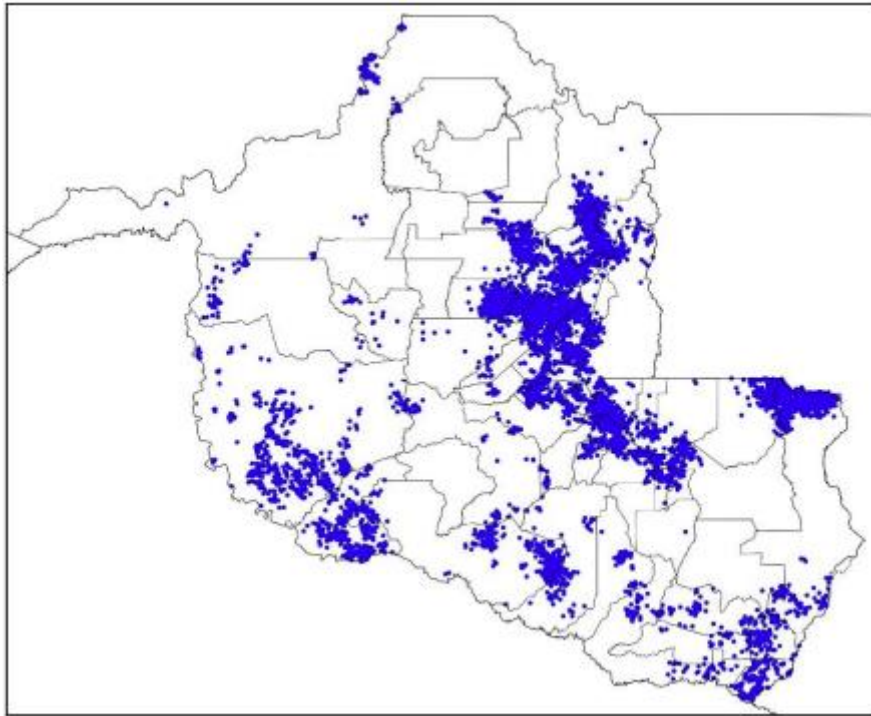


Figura 13 - Descargas Atmosféricas Observadas - 11/02/2024

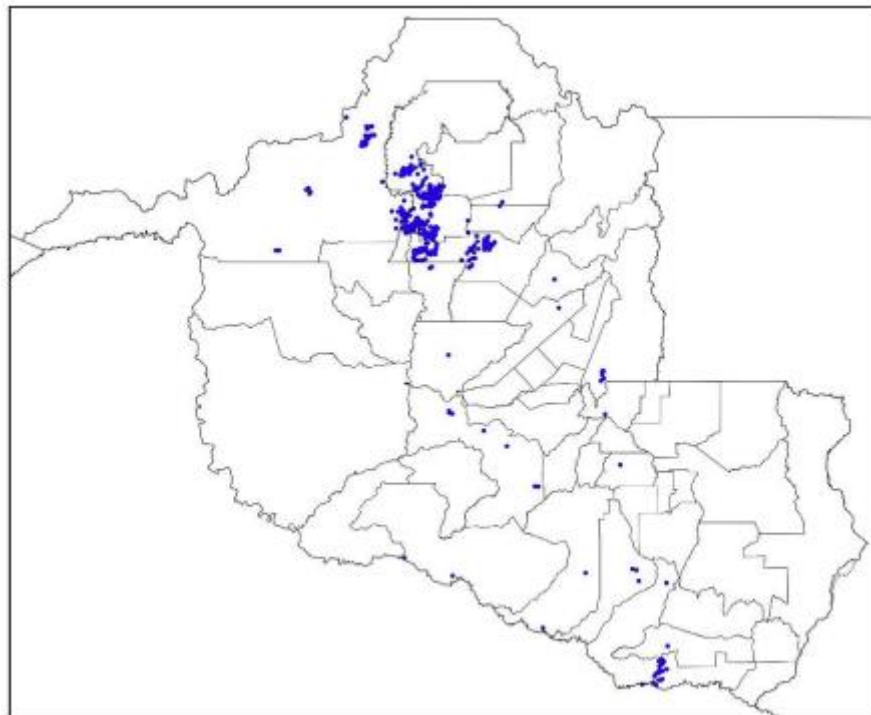


Figura 14 - Descargas Atmosféricas Observadas - 12/02/2024

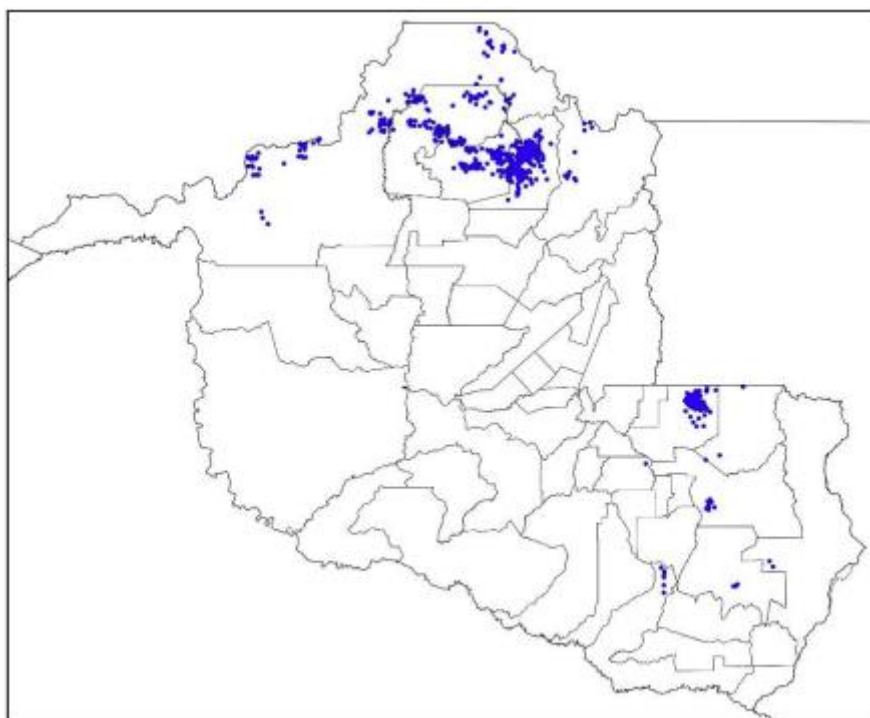


Figura 15 - Descargas Atmosféricas Observadas - 13/02/2024

Em termos temporais, as descargas e os ventos foram das 20:10 (horário local) do dia 31/01 as 19:50 (horário local) do dia 13/02 conforme relatório técnico em anexo. O sistema foi acompanhado de ventos fortes com intensidades de ao menos 63km/h na região. Conforme a Escala de Beaufort, que classifica a intensidade dos ventos tendo em conta a sua velocidade, ventos desta magnitude são capazes de derrubar árvores e jogá-los sobre a rede elétrica.

3.3. CRONOLOGIA

As Ocorrências afetadas no evento encontram-se apresentadas em ordem cronológica na Quadro 2 adiante.

OCORRENCIA	INÍCIO_OCORRENCIA	FINAL_OCORRENCIA	DESC_LOCALIDADE
2024-34983	01/02/2024 01:56	01/02/2024 13:55	THEOBROMA
2024-34942	01/02/2024 02:42	01/02/2024 20:51	PIMENTA BUENO
2024-34948	01/02/2024 05:08	01/02/2024 08:04	MACHADINHO DOESTE

2024-34796	01/02/2024 05:36	01/02/2024 06:47	JARU
2024-34962	01/02/2024 06:09	02/02/2024 01:22	ESPIGAO DOESTE
2024-35009	01/02/2024 06:16	01/02/2024 11:30	CACOAL
2024-34969	01/02/2024 06:23	01/02/2024 11:02	VILHENA
2024-35006	01/02/2024 06:48	01/02/2024 13:35	JARU
2024-35001	01/02/2024 06:51	01/02/2024 11:48	SERINGUEIRAS
2024-35002	01/02/2024 06:53	01/02/2024 16:44	THEOBROMA
2024-37340	01/02/2024 06:53	03/02/2024 15:00	MONTE NEGRO
2024-35011	01/02/2024 07:02	01/02/2024 12:19	JARU
2024-35010	01/02/2024 07:02	01/02/2024 09:31	CANDEIAS DO JAMARI
2024-34986	01/02/2024 07:06	01/02/2024 13:57	MONTE NEGRO
2024-35151	01/02/2024 07:08	01/02/2024 19:12	MACHADINHO DOESTE
2024-98642	01/02/2024 07:10	01/02/2024 16:37	JARU
2024-35021	01/02/2024 07:13	01/02/2024 10:16	JI PARANA
2024-35024	01/02/2024 07:14	01/02/2024 17:15	ARIQUEMES
2024-35026	01/02/2024 07:19	01/02/2024 21:48	ESPIGAO DOESTE
2024-35166	01/02/2024 07:21	02/02/2024 12:01	VILHENA
2024-35036	01/02/2024 07:25	01/02/2024 09:56	CACOAL
2024-35041	01/02/2024 07:28	02/02/2024 12:04	NOVA MAMORE
2024-36283	01/02/2024 07:28	03/02/2024 14:01	CACOAL
2024-35052	01/02/2024 07:39	01/02/2024 17:00	CABIXI
2024-35051	01/02/2024 07:39	01/02/2024 16:15	OURO PRETO DOESTE
2024-35056	01/02/2024 07:43	01/02/2024 15:05	ARIQUEMES
2024-35060	01/02/2024 07:45	01/02/2024 19:05	SAO CARLOS
2024-35147	01/02/2024 07:47	01/02/2024 15:12	JARU
2024-35068	01/02/2024 07:53	01/02/2024 17:24	VILHENA
2024-35242	01/02/2024 08:01	01/02/2024 10:25	COLORADO DOESTE
2024-35081	01/02/2024 08:03	01/02/2024 10:09	GUAJARA MIRIM
2024-35133	01/02/2024 08:07	01/02/2024 14:37	CUJUBIM
2024-34994	01/02/2024 08:12	01/02/2024 18:14	JI PARANA
2024-35854	01/02/2024 08:13	01/02/2024 20:47	EXTREMA
2024-35239	01/02/2024 08:13	01/02/2024 18:12	MACHADINHO DOESTE
2024-35131	01/02/2024 08:16	02/02/2024 07:40	CUJUBIM
2024-35621	01/02/2024 08:16	01/02/2024 14:48	CUJUBIM
2024-35139	01/02/2024 08:20	01/02/2024 15:57	CABIXI
2024-35237	01/02/2024 08:20	01/02/2024 09:35	MACHADINHO DOESTE
2024-36282	01/02/2024 08:22	02/02/2024 13:50	CACOAL
2024-35797	01/02/2024 08:24	01/02/2024 19:55	JARU
2024-35149	01/02/2024 08:26	01/02/2024 21:30	CACOAL
2024-35154	01/02/2024 08:28	02/02/2024 10:31	MINISTRO ANDREAZZA

ENERGISA RONDÔNIA - DISTRIBUIDORA DE ENERGIA S.A.

Av. dos Imigrantes, nº 4.137 - bairro Industrial

Porto Velho (RO) CEP: 76821-063

05.914.650/0001-66 2556637

(69) 3216 4000 | Fax. (69) 3222-8720 | www.energisa.com.br

2024-37628	01/02/2024 08:30	03/02/2024 15:52	MONTE NEGRO
2024-81853	01/02/2024 08:36	02/02/2024 20:50	ARIQUEMES
2024-36492	01/02/2024 08:37	02/02/2024 10:55	SERINGUEIRAS
2024-35176	01/02/2024 08:38	01/02/2024 16:43	CUJUBIM
2024-35177	01/02/2024 08:39	01/02/2024 14:55	ALTA FLORESTA
2024-35208	01/02/2024 08:45	02/02/2024 17:57	CABIXI
2024-35185	01/02/2024 08:46	02/02/2024 07:27	CUJUBIM
2024-35238	01/02/2024 08:46	01/02/2024 18:40	MACHADINHO DOESTE
2024-35215	01/02/2024 08:48	01/02/2024 15:36	JARU
2024-35217	01/02/2024 08:48	01/02/2024 15:00	MONTE NEGRO
2024-35219	01/02/2024 08:49	01/02/2024 16:49	ARIQUEMES
2024-35737	01/02/2024 08:51	01/02/2024 18:20	THEOBROMA
2024-35229	01/02/2024 08:54	02/02/2024 14:49	NOVA MAMORE
2024-35246	01/02/2024 09:02	01/02/2024 18:05	NOVA UNIAO
2024-35247	01/02/2024 09:02	01/02/2024 14:56	CEREJEIRAS
2024-35257	01/02/2024 09:09	01/02/2024 23:12	ARIQUEMES
2024-35301	01/02/2024 09:29	01/02/2024 13:29	MACHADINHO DOESTE
2024-35307	01/02/2024 09:34	02/02/2024 16:28	TEIXEIROPOLIS
2024-35308	01/02/2024 09:35	01/02/2024 19:08	DISTRITO DE TRIUNFO
2024-35313	01/02/2024 09:36	01/02/2024 22:19	PORTO VELHO
2024-35325	01/02/2024 09:38	01/02/2024 10:15	THEOBROMA
2024-35524	01/02/2024 09:46	02/02/2024 08:03	PIMENTA BUENO
2024-35340	01/02/2024 09:46	01/02/2024 14:45	NOVA BRASILANDIA
2024-35330	01/02/2024 09:46	01/02/2024 19:13	PORTO VELHO
2024-35959	01/02/2024 09:53	02/02/2024 11:00	NOVA UNIAO
2024-35547	01/02/2024 10:01	01/02/2024 20:10	ALTO PARAISO
2024-36484	01/02/2024 10:02	02/02/2024 15:15	COSTA MARQUES
2024-35278	01/02/2024 10:04	01/02/2024 17:58	JARU
2024-36359	01/02/2024 10:07	02/02/2024 09:23	MACHADINHO DOESTE
2024-35395	01/02/2024 10:09	01/02/2024 15:21	CHUPINGUAIA
2024-35405	01/02/2024 10:17	04/02/2024 14:07	GOVERNADOR JORGE TEIXEIRA
2024-35447	01/02/2024 10:44	01/02/2024 17:57	SAO MIGUEL DO GUAPORE
2024-35467	01/02/2024 10:48	03/02/2024 12:45	NOVA BRASILANDIA
2024-35425	01/02/2024 10:50	02/02/2024 15:09	JI PARANA
2024-36367	01/02/2024 10:50	03/02/2024 10:01	JARU
2024-35457	01/02/2024 10:56	01/02/2024 15:32	PORTO VELHO
2024-35458	01/02/2024 10:57	01/02/2024 18:13	MACHADINHO DOESTE
2024-35506	01/02/2024 11:19	01/02/2024 16:30	GUAJARA MIRIM
2024-35520	01/02/2024 11:30	01/02/2024 22:21	ARIQUEMES

ENERGISA RONDÔNIA - DISTRIBUIDORA DE ENERGIA S.A.

Av. dos Imigrantes, nº 4.137 - bairro Industrial

Porto Velho (RO) CEP: 76821-063

05.914.650/0001-66 2556637

(69) 3216 4000 | Fax. (69) 3222-8720 | www.energisa.com.br

2024-35525	01/02/2024 11:34	01/02/2024 20:36	MACHADINHO DOESTE
2024-35538	01/02/2024 11:48	01/02/2024 21:20	ARIQUEMES
2024-35562	01/02/2024 11:59	01/02/2024 19:48	CACOAL
2024-35042	01/02/2024 12:05	01/02/2024 19:18	CACOAL
2024-35497	01/02/2024 12:11	01/02/2024 16:10	MACHADINHO DOESTE
2024-35852	01/02/2024 12:23	02/02/2024 01:15	THEOBROMA
2024-35588	01/02/2024 12:26	01/02/2024 23:01	SAO MIGUEL DO GUAPORE
2024-35595	01/02/2024 12:31	05/02/2024 17:51	SAO FRANCISCO DO GUAPORE
2024-35601	01/02/2024 12:35	01/02/2024 15:00	NOVA UNIAO
2024-35633	01/02/2024 12:37	02/02/2024 16:50	PARECIS
2024-35666	01/02/2024 12:40	01/02/2024 15:37	ALTO ALEGRE
2024-81898	01/02/2024 12:51	01/02/2024 20:41	CORUMBIARA
2024-35953	01/02/2024 12:53	01/02/2024 17:36	OURO PRETO DOESTE
2024-37085	01/02/2024 13:11	02/02/2024 15:52	JARU
2024-35652	01/02/2024 13:17	02/02/2024 00:15	JI PARANA
2024-35658	01/02/2024 13:21	02/02/2024 15:23	PORTO VELHO
2024-37083	01/02/2024 13:31	03/02/2024 13:00	JARU
2024-37553	01/02/2024 13:35	03/02/2024 12:00	MONTE NEGRO
2024-38147	01/02/2024 13:47	04/02/2024 17:15	THEOBROMA
2024-35716	01/02/2024 13:51	02/02/2024 17:41	JARU
2024-35717	01/02/2024 13:52	02/02/2024 12:47	SANTA LUZIA
2024-35722	01/02/2024 13:57	02/02/2024 02:25	PIMENTA BUENO
2024-35731	01/02/2024 14:01	02/02/2024 09:45	ARIQUEMES
2024-35747	01/02/2024 14:11	01/02/2024 22:39	PRESIDENTE MEDICI
2024-35802	01/02/2024 14:16	02/02/2024 20:35	ALTA FLORESTA
2024-35766	01/02/2024 14:25	02/02/2024 15:00	ARIQUEMES
2024-96381	01/02/2024 14:32	01/02/2024 16:39	CHUPINGUAIA
2024-35806	01/02/2024 14:38	01/02/2024 21:28	JARU
2024-36029	01/02/2024 14:53	03/02/2024 16:43	CORUMBIARA
2024-37084	01/02/2024 14:53	03/02/2024 15:34	JARU
2024-36247	01/02/2024 15:17	03/02/2024 09:45	ALTO ALEGRE
2024-35856	01/02/2024 15:20	01/02/2024 23:25	CABIXI
2024-35859	01/02/2024 15:23	02/02/2024 11:16	NOVA UNIAO
2024-35881	01/02/2024 15:25	01/02/2024 19:07	PORTO VELHO
2024-35930	01/02/2024 16:11	01/02/2024 17:35	CACOAL
2024-35926	01/02/2024 16:11	01/02/2024 21:51	GUAJARA MIRIM
2024-35961	01/02/2024 16:15	01/02/2024 18:34	JI PARANA
2024-35964	01/02/2024 16:17	01/02/2024 22:56	PIMENTEIRAS
2024-35981	01/02/2024 16:24	01/02/2024 20:38	CANDEIAS DO JAMARI
2024-36300	01/02/2024 16:46	02/02/2024 08:47	CUJUBIM

ENERGISA RONDÔNIA - DISTRIBUIDORA DE ENERGIA S.A.

Av. dos Imigrantes, nº 4.137 - bairro Industrial

Porto Velho (RO) CEP: 76821-063

05.914.650/0001-66 2556637

(69) 3216 4000 | Fax. (69) 3222-8720 | www.energisa.com.br

2024-36031	01/02/2024 16:58	02/02/2024 10:27	OURO PRETO DOESTE
2024-36038	01/02/2024 17:03	01/02/2024 21:41	SAO FRANCISCO DO GUAPORE
2024-35956	01/02/2024 17:06	01/02/2024 20:48	SAO FRANCISCO DO GUAPORE
2024-36042	01/02/2024 17:08	01/02/2024 20:09	SAO FRANCISCO DO GUAPORE
2024-36054	01/02/2024 17:08	02/02/2024 10:36	ALTO ALEGRE
2024-36379	01/02/2024 17:20	02/02/2024 20:20	JARU
2024-36103	01/02/2024 17:24	02/02/2024 11:23	NOVO HORIZONTE DO OESTE
2024-36071	01/02/2024 17:29	02/02/2024 16:55	SAO CARLOS
2024-36075	01/02/2024 17:35	02/02/2024 15:35	SAO FRANCISCO DO GUAPORE
2024-36082	01/02/2024 17:44	02/02/2024 19:16	CHUPINGUAIA
2024-36257	01/02/2024 17:53	02/02/2024 00:07	SAO FRANCISCO DO GUAPORE
2024-36182	01/02/2024 17:56	02/02/2024 12:25	SAO FRANCISCO DO GUAPORE
2024-36124	01/02/2024 18:18	03/02/2024 02:56	VILHENA
2024-36238	01/02/2024 18:24	02/02/2024 21:43	SAO MIGUEL DO GUAPORE
2024-36192	01/02/2024 18:27	02/02/2024 16:19	SAO FRANCISCO DO GUAPORE
2024-36156	01/02/2024 18:48	01/02/2024 23:05	CHUPINGUAIA
2024-36176	01/02/2024 19:00	02/02/2024 04:26	COLORADO DOESTE
2024-36179	01/02/2024 19:01	02/02/2024 18:51	JARU
2024-36202	01/02/2024 19:03	02/02/2024 00:48	SAO MIGUEL DO GUAPORE
2024-36496	01/02/2024 19:04	02/02/2024 10:01	VALE DO ANARI
2024-36309	01/02/2024 19:08	02/02/2024 11:22	VILHENA
2024-36194	01/02/2024 19:41	02/02/2024 19:50	SAO FRANCISCO DO GUAPORE
2024-37134	01/02/2024 19:59	02/02/2024 16:55	VILHENA
2024-37147	01/02/2024 20:11	02/02/2024 17:28	VILHENA
2024-36302	01/02/2024 20:24	03/02/2024 12:20	ALTO PARAISO
2024-36321	01/02/2024 20:34	02/02/2024 09:40	CEREJEIRAS
2024-36310	01/02/2024 20:38	02/02/2024 21:17	ALTA FLORESTA
2024-36308	01/02/2024 20:39	01/02/2024 22:37	PORTO VELHO
2024-36315	01/02/2024 20:47	03/02/2024 11:00	ARIQUEMES
2024-36323	01/02/2024 21:02	02/02/2024 05:29	PORTO VELHO
2024-36227	01/02/2024 21:19	02/02/2024 17:16	SAO FRANCISCO DO GUAPORE
2024-36431	01/02/2024 21:50	02/02/2024 10:25	SAO FRANCISCO DO GUAPORE
2024-36341	01/02/2024 21:52	02/02/2024 03:21	ALTO PARAISO
2024-36313	01/02/2024 22:01	02/02/2024 09:41	CHUPINGUAIA
2024-36479	02/02/2024 05:22	02/02/2024 09:50	PRESIDENTE MEDICI
2024-81776	02/02/2024 05:43	03/02/2024 14:42	CORUMBIARA
2024-36417	02/02/2024 05:49	02/02/2024 15:50	VILHENA
2024-36365	02/02/2024 07:01	03/02/2024 22:25	ALTO PARAISO
2024-36440	02/02/2024 07:01	02/02/2024 09:15	CACOAL
2024-37329	02/02/2024 07:21	03/02/2024 09:56	PORTO VELHO

ENERGISA RONDÔNIA - DISTRIBUIDORA DE ENERGIA S.A.

Av. dos Imigrantes, nº 4.137 - bairro Industrial

Porto Velho (RO) CEP: 76821-063

05.914.650/0001-66 2556637

(69) 3216 4000 | Fax. (69) 3222-8720 | www.energisa.com.br

2024-36463	02/02/2024 07:26	02/02/2024 09:08	CUJUBIM
2024-36466	02/02/2024 07:31	03/02/2024 17:51	SAO MIGUEL DO GUAPORE
2024-36480	02/02/2024 07:31	03/02/2024 00:11	PRESIDENTE MEDICI
2024-40305	02/02/2024 07:35	03/02/2024 17:30	PIMENTA BUENO
2024-36483	02/02/2024 07:37	02/02/2024 07:40	SURPRESA
2024-36477	02/02/2024 07:45	02/02/2024 16:20	CABIXI
2024-36512	02/02/2024 07:52	03/02/2024 12:40	ARIQUEMES
2024-34460	02/02/2024 07:54	02/02/2024 14:07	ALTA FLORESTA
2024-36526	02/02/2024 08:03	02/02/2024 13:19	GUAJARA MIRIM
2024-36534	02/02/2024 08:12	03/02/2024 13:33	CORUMBIARA
2024-36548	02/02/2024 08:20	02/02/2024 14:36	EXTREMA
2024-36557	02/02/2024 08:33	02/02/2024 15:51	URUPA
2024-36598	02/02/2024 08:49	03/02/2024 10:03	PIMENTA BUENO
2024-36473	02/02/2024 09:00	02/02/2024 14:35	VILHENA
2024-36614	02/02/2024 09:01	02/02/2024 16:58	CEREJEIRAS
2024-36890	02/02/2024 09:19	02/02/2024 17:20	PORTO VELHO
2024-36662	02/02/2024 09:20	04/02/2024 13:50	OURO PRETO DOESTE
2024-36664	02/02/2024 09:22	03/02/2024 10:58	BURITIS
2024-36665	02/02/2024 09:23	02/02/2024 10:37	CACOAL
2024-36673	02/02/2024 09:36	02/02/2024 15:18	CUJUBIM
2024-36305	02/02/2024 09:40	02/02/2024 17:28	SANTA LUZIA
2024-36685	02/02/2024 09:55	02/02/2024 17:04	COLORADO DOESTE
2024-36691	02/02/2024 09:58	03/02/2024 17:21	OURO PRETO DOESTE
2024-37596	02/02/2024 10:00	03/02/2024 08:52	MACHADINHO DOESTE
2024-36699	02/02/2024 10:12	02/02/2024 21:35	CANDEIAS DO JAMARI
2024-36723	02/02/2024 10:14	02/02/2024 19:59	PRESIDENTE MEDICI
2024-36738	02/02/2024 10:24	02/02/2024 16:54	NOVA UNIAO
2024-36744	02/02/2024 10:28	02/02/2024 12:42	ITAPUA DO OESTE
2024-36808	02/02/2024 10:52	02/02/2024 15:25	CACOAL
2024-37909	02/02/2024 11:12	03/02/2024 19:07	CACOAL
2024-36839	02/02/2024 11:24	03/02/2024 09:58	GUAJARA MIRIM
2024-36849	02/02/2024 11:35	04/02/2024 10:25	VILHENA
2024-36850	02/02/2024 11:36	02/02/2024 19:19	SERINGUEIRAS
2024-36856	02/02/2024 11:43	02/02/2024 13:54	ALVORADA DOESTE
2024-37908	02/02/2024 11:59	03/02/2024 18:30	CACOAL
2024-37017	02/02/2024 12:04	03/02/2024 10:35	VALE DO ANARI
2024-36923	02/02/2024 12:13	02/02/2024 17:51	MACHADINHO DOESTE
2024-36927	02/02/2024 12:15	02/02/2024 17:45	PORTO VELHO
2024-36933	02/02/2024 12:21	02/02/2024 17:25	BURITIS
2024-37629	02/02/2024 12:27	03/02/2024 16:57	MONTE NEGRO

ENERGISA RONDÔNIA - DISTRIBUIDORA DE ENERGIA S.A.

Av. dos Imigrantes, nº 4.137 - bairro Industrial

Porto Velho (RO) CEP: 76821-063

05.914.650/0001-66 2556637

(69) 3216 4000 | Fax. (69) 3222-8720 | www.energisa.com.br

2024-36945	02/02/2024 12:40	02/02/2024 15:41	CANDEIAS DO JAMARI
2024-36957	02/02/2024 12:59	02/02/2024 16:34	SAO MIGUEL DO GUAPORE
2024-36977	02/02/2024 13:32	02/02/2024 20:37	VILHENA
2024-37014	02/02/2024 13:47	03/02/2024 08:37	ALTA FLORESTA
2024-37041	02/02/2024 13:59	02/02/2024 18:53	PRESIDENTE MEDICI
2024-37021	02/02/2024 14:00	03/02/2024 20:39	CHUPINGUAIA
2024-37396	02/02/2024 14:26	03/02/2024 02:42	PORTO VELHO
2024-37139	02/02/2024 15:09	02/02/2024 21:59	CORUMBIARA
2024-37027	02/02/2024 15:23	03/02/2024 12:52	ROLIM DE MOURA
2024-37165	02/02/2024 15:28	02/02/2024 19:00	ARIQUEMES
2024-102651	02/02/2024 15:33	02/02/2024 21:26	BURITIS
2024-37232	02/02/2024 15:45	03/02/2024 16:32	JI PARANA
2024-37221	02/02/2024 15:54	03/02/2024 13:20	JI PARANA
2024-37195	02/02/2024 15:59	03/02/2024 14:50	VILHENA
2024-37229	02/02/2024 16:13	03/02/2024 21:12	VALE DO PARAISO
2024-37212	02/02/2024 16:19	03/02/2024 09:39	CUJUBIM
2024-37220	02/02/2024 16:31	02/02/2024 21:14	CORUMBIARA
2024-37264	02/02/2024 16:31	02/02/2024 18:14	SAO MIGUEL DO GUAPORE
2024-37266	02/02/2024 16:33	03/02/2024 03:04	JI PARANA
2024-37267	02/02/2024 16:34	03/02/2024 00:22	CABIXI
2024-37268	02/02/2024 16:35	03/02/2024 20:53	SANTA LUZIA
2024-37292	02/02/2024 16:59	03/02/2024 10:10	MONTE NEGRO
2024-37310	02/02/2024 17:22	02/02/2024 23:03	PORTO VELHO
2024-37309	02/02/2024 17:22	02/02/2024 20:40	EXTREMA
2024-37318	02/02/2024 17:33	03/02/2024 13:18	CAMPO NOVO DE RONDONIA
2024-37319	02/02/2024 17:35	02/02/2024 22:17	PORTO VELHO
2024-37348	02/02/2024 17:38	03/02/2024 08:42	BURITIS
2024-37366	02/02/2024 18:00	03/02/2024 07:47	NOVO HORIZONTE DO OESTE
2024-37381	02/02/2024 18:13	04/02/2024 08:50	PIMENTA BUENO
2024-36271	02/02/2024 18:16	03/02/2024 12:17	ALTA FLORESTA
2024-37622	02/02/2024 18:23	03/02/2024 07:47	BURITIS
2024-37411	02/02/2024 18:38	02/02/2024 23:56	MONTE NEGRO
2024-37681	02/02/2024 18:44	03/02/2024 15:29	ALTO ALEGRE
2024-37416	02/02/2024 18:45	03/02/2024 16:02	CHUPINGUAIA
2024-37623	02/02/2024 18:53	03/02/2024 06:50	BURITIS
2024-37403	02/02/2024 18:53	03/02/2024 00:24	BURITIS
2024-37429	02/02/2024 19:01	03/02/2024 08:32	CACOAL
2024-37456	02/02/2024 19:31	03/02/2024 16:13	VILHENA
2024-37450	02/02/2024 19:39	03/02/2024 01:45	PORTO VELHO
2024-37910	02/02/2024 19:39	03/02/2024 13:32	CACOAL

ENERGISA RONDÔNIA - DISTRIBUIDORA DE ENERGIA S.A.

Av. dos Imigrantes, nº 4.137 - bairro Industrial

Porto Velho (RO) CEP: 76821-063

05.914.650/0001-66 2556637

(69) 3216 4000 | Fax. (69) 3222-8720 | www.energisa.com.br

2024-37496	02/02/2024 20:38	03/02/2024 22:40	COLORADO DOESTE
2024-37932	02/02/2024 20:41	03/02/2024 17:25	VILHENA
2024-37504	02/02/2024 20:53	03/02/2024 04:10	PIMENTEIRAS
2024-37572	02/02/2024 21:34	03/02/2024 15:05	NOVA UNIAO
2024-82211	02/02/2024 23:07	04/02/2024 10:44	NOVO PLANO
2024-37616	02/02/2024 23:36	03/02/2024 11:25	MONTE NEGRO
2024-37642	02/02/2024 23:42	03/02/2024 11:08	CAMPO NOVO DE RONDONIA
2024-37595	03/02/2024 01:55	03/02/2024 09:05	MACHADINHO DOESTE
2024-37675	03/02/2024 06:00	03/02/2024 15:32	MONTE NEGRO
2024-37677	03/02/2024 06:07	03/02/2024 12:41	JACY PARANA
2024-37678	03/02/2024 06:14	03/02/2024 11:31	CACOAL
2024-37680	03/02/2024 06:23	03/02/2024 11:25	SANTA LUZIA
2024-37728	03/02/2024 06:33	03/02/2024 08:15	CEREJEIRAS
2024-37684	03/02/2024 06:34	03/02/2024 15:32	ALTA FLORESTA
2024-37686	03/02/2024 06:36	03/02/2024 09:37	BURITIS
2024-37696	03/02/2024 06:57	04/02/2024 02:59	VILHENA
2024-37734	03/02/2024 07:28	03/02/2024 23:07	PORTO VELHO
2024-37735	03/02/2024 07:30	03/02/2024 21:03	COLORADO DOESTE
2024-37752	03/02/2024 07:52	03/02/2024 15:57	JACY PARANA
2024-37948	03/02/2024 07:55	03/02/2024 17:30	PIMENTA BUENO
2024-37766	03/02/2024 08:11	03/02/2024 21:30	COLORADO DOESTE
2024-37911	03/02/2024 08:25	03/02/2024 17:27	COSTA MARQUES
2024-37499	03/02/2024 08:30	03/02/2024 15:50	VILHENA
2024-37831	03/02/2024 08:55	03/02/2024 23:30	ESPIGAO DOESTE
2024-37824	03/02/2024 08:55	03/02/2024 12:09	BURITIS
2024-37837	03/02/2024 09:06	05/02/2024 20:45	THEOBROMA
2024-37899	03/02/2024 09:09	04/02/2024 18:50	VILHENA
2024-37844	03/02/2024 09:10	03/02/2024 13:33	ROLIM DE MOURA
2024-37900	03/02/2024 09:15	03/02/2024 23:53	VILHENA
2024-37854	03/02/2024 09:19	04/02/2024 11:15	JARU
2024-37868	03/02/2024 09:29	03/02/2024 11:21	CACOAL
2024-37874	03/02/2024 09:32	03/02/2024 19:46	SANTA LUZIA
2024-37882	03/02/2024 09:46	03/02/2024 16:50	SERINGUEIRAS
2024-37907	03/02/2024 10:07	03/02/2024 22:16	CACOAL
2024-37905	03/02/2024 10:09	03/02/2024 13:25	CEREJEIRAS
2024-37922	03/02/2024 10:17	03/02/2024 13:45	VILHENA
2024-37918	03/02/2024 10:26	03/02/2024 20:55	CACOAL
2024-37963	03/02/2024 11:23	03/02/2024 15:20	BURITIS
2024-37998	03/02/2024 11:39	03/02/2024 18:40	ALTO PARAISO
2024-38001	03/02/2024 11:45	03/02/2024 15:13	ESPIGAO DOESTE

ENERGISA RONDÔNIA - DISTRIBUIDORA DE ENERGIA S.A.

Av. dos Imigrantes, nº 4.137 - bairro Industrial

Porto Velho (RO) CEP: 76821-063

05.914.650/0001-66 2556637

(69) 3216 4000 | Fax. (69) 3222-8720 | www.energisa.com.br

2024-38007	03/02/2024 11:51	04/02/2024 17:09	PIMENTA BUENO
2024-38030	03/02/2024 12:37	03/02/2024 20:39	CEREJEIRAS
2024-38031	03/02/2024 12:39	03/02/2024 14:13	CEREJEIRAS
2024-38033	03/02/2024 12:41	03/02/2024 15:53	BURITIS
2024-38034	03/02/2024 12:43	03/02/2024 21:02	JI PARANA
2024-38044	03/02/2024 13:01	03/02/2024 15:20	PORTO VELHO
2024-38047	03/02/2024 13:08	04/02/2024 10:37	PARECIS
2024-38187	03/02/2024 13:23	03/02/2024 19:31	NOVA COLINA
2024-38054	03/02/2024 13:26	04/02/2024 12:16	SANTA LUZIA
2024-38088	03/02/2024 14:03	03/02/2024 17:13	OURO PRETO DOESTE
2024-38094	03/02/2024 14:11	04/02/2024 09:59	JARU
2024-38095	03/02/2024 14:11	03/02/2024 17:54	PRESIDENTE MEDICI
2024-38123	03/02/2024 14:21	03/02/2024 20:34	MACHADINHO DOESTE
2024-38126	03/02/2024 14:23	04/02/2024 00:03	JARU
2024-38128	03/02/2024 14:31	04/02/2024 08:35	GOVERNADOR JORGE TEIXEIRA
2024-38140	03/02/2024 14:48	04/02/2024 15:03	PIMENTEIRAS
2024-38149	03/02/2024 14:57	03/02/2024 19:17	CABIXI
2024-38151	03/02/2024 14:59	03/02/2024 23:15	TEIXEIROPOLIS
2024-38257	03/02/2024 15:18	03/02/2024 21:50	MACHADINHO DOESTE
2024-38166	03/02/2024 15:20	06/02/2024 17:45	SAO FRANCISCO DO GUAPORE
2024-38167	03/02/2024 15:21	03/02/2024 20:34	JACY PARANA
2024-38389	03/02/2024 15:22	03/02/2024 23:01	CAMPO NOVO DE RONDONIA
2024-38179	03/02/2024 15:38	03/02/2024 19:21	ITAPUA DO OESTE
2024-38388	03/02/2024 15:48	03/02/2024 23:40	CAMPO NOVO DE RONDONIA
2024-38279	03/02/2024 15:49	04/02/2024 02:18	COLORADO DOESTE
2024-38193	03/02/2024 15:51	03/02/2024 18:27	OURO PRETO DOESTE
2024-38386	03/02/2024 15:54	04/02/2024 00:41	CAMPO NOVO DE RONDONIA
2024-38194	03/02/2024 15:57	04/02/2024 09:03	CABIXI
2024-38206	03/02/2024 16:22	03/02/2024 18:47	ARIQUEMES
2024-38205	03/02/2024 16:22	03/02/2024 18:19	CORUMBIARA
2024-38214	03/02/2024 16:30	03/02/2024 19:16	OURO PRETO DOESTE
2024-38216	03/02/2024 16:36	04/02/2024 11:22	VALE DO ANARI
2024-38280	03/02/2024 16:39	04/02/2024 09:02	COLORADO DOESTE
2024-38050	03/02/2024 16:45	04/02/2024 10:35	ALTA FLORESTA
2024-38225	03/02/2024 16:46	04/02/2024 08:48	VALE DO ANARI
2024-38235	03/02/2024 17:01	03/02/2024 21:01	VILHENA
2024-38253	03/02/2024 17:18	03/02/2024 20:18	CEREJEIRAS
2024-38114	03/02/2024 17:22	04/02/2024 03:42	JI PARANA
2024-38256	03/02/2024 17:23	04/02/2024 16:31	CABIXI

ENERGISA RONDÔNIA - DISTRIBUIDORA DE ENERGIA S.A.

Av. dos Imigrantes, nº 4.137 - bairro Industrial

Porto Velho (RO) CEP: 76821-063

05.914.650/0001-66 2556637

(69) 3216 4000 | Fax. (69) 3222-8720 | www.energisa.com.br

2024-38258	03/02/2024 17:27	03/02/2024 19:49	PRESIDENTE MEDICI
2024-38281	03/02/2024 17:47	04/02/2024 15:23	COLORADO DOESTE
2024-38276	03/02/2024 18:00	05/02/2024 17:15	ALTO PARAISO
2024-38278	03/02/2024 18:05	04/02/2024 01:50	COLORADO DOESTE
2024-38282	03/02/2024 18:08	04/02/2024 17:47	COSTA MARQUES
2024-38287	03/02/2024 18:16	05/02/2024 19:30	SAO CARLOS
2024-38291	03/02/2024 18:27	04/02/2024 09:41	THEOBROMA
2024-38396	03/02/2024 18:36	04/02/2024 16:09	CANDEIAS DO JAMARI
2024-38342	03/02/2024 19:13	04/02/2024 07:41	BURITIS
2024-38491	03/02/2024 19:16	04/02/2024 08:09	ALTO ALEGRE
2024-38322	03/02/2024 19:27	03/02/2024 21:54	PORTO VELHO
2024-38350	03/02/2024 19:28	03/02/2024 19:39	PIMENTA BUENO
2024-38355	03/02/2024 19:31	04/02/2024 00:42	CACOAL
2024-38366	03/02/2024 19:38	04/02/2024 03:11	CABIXI
2024-38361	03/02/2024 19:50	04/02/2024 10:41	THEOBROMA
2024-38405	03/02/2024 21:00	04/02/2024 08:49	ALTA FLORESTA
2024-38411	03/02/2024 21:17	04/02/2024 07:19	MACHADINHO DOESTE
2024-38424	03/02/2024 21:46	04/02/2024 00:55	ALTO ALEGRE
2024-38429	03/02/2024 22:09	04/02/2024 04:08	PORTO VELHO
2024-90945	03/02/2024 22:14	04/02/2024 08:33	ALTA FLORESTA
2024-38523	03/02/2024 22:23	04/02/2024 10:04	COLORADO DOESTE
2024-38433	03/02/2024 22:26	04/02/2024 02:17	PIMENTEIRAS
2024-38438	03/02/2024 22:52	04/02/2024 09:06	PIMENTA BUENO
2024-38441	03/02/2024 23:08	04/02/2024 03:45	ROLIM DE MOURA
2024-38445	03/02/2024 23:40	04/02/2024 07:50	GUAJARA MIRIM
2024-38450	04/02/2024 01:02	04/02/2024 10:28	TEIXEIROPOLIS
2024-38464	04/02/2024 04:25	04/02/2024 10:10	PIMENTA BUENO
2024-38468	04/02/2024 05:40	04/02/2024 10:06	JACY PARANA
2024-38469	04/02/2024 05:42	04/02/2024 13:24	BURITIS
2024-38370	04/02/2024 06:02	05/02/2024 20:39	CHUPINGUAIA
2024-38294	04/02/2024 06:20	04/02/2024 11:38	ALTA FLORESTA
2024-39560	04/02/2024 06:25	05/02/2024 17:38	MACHADINHO DOESTE
2024-38483	04/02/2024 06:32	04/02/2024 11:06	PRESIDENTE MEDICI
2024-38486	04/02/2024 06:41	04/02/2024 09:56	ITAPUA DO OESTE
2024-38519	04/02/2024 06:41	04/02/2024 08:50	COLORADO DOESTE
2024-38418	04/02/2024 06:46	04/02/2024 14:29	ALTA FLORESTA
2024-38497	04/02/2024 06:56	04/02/2024 10:01	CUJUBIM
2024-38500	04/02/2024 07:02	05/02/2024 11:29	PRESIDENTE MEDICI
2024-38502	04/02/2024 07:06	04/02/2024 12:16	ALTO ALEGRE
2024-38504	04/02/2024 07:10	04/02/2024 19:00	CACOAL

ENERGISA RONDÔNIA - DISTRIBUIDORA DE ENERGIA S.A.

Av. dos Imigrantes, nº 4.137 - bairro Industrial

Porto Velho (RO) CEP: 76821-063

05.914.650/0001-66 2556637

(69) 3216 4000 | Fax. (69) 3222-8720 | www.energisa.com.br

2024-38562	04/02/2024 08:01	04/02/2024 15:25	ALTO ALEGRE
2024-38733	04/02/2024 08:18	04/02/2024 20:37	MIRANTE DA SERRA
2024-38558	04/02/2024 08:20	05/02/2024 15:31	ALTO ALEGRE
2024-38560	04/02/2024 08:22	04/02/2024 15:31	PORTO VELHO
2024-38566	04/02/2024 08:24	05/02/2024 01:25	CANDEIAS DO JAMARI
2024-38620	04/02/2024 08:26	04/02/2024 20:58	PRESIDENTE MEDICI
2024-38570	04/02/2024 08:29	04/02/2024 18:20	MACHADINHO DOESTE
2024-38572	04/02/2024 08:29	04/02/2024 14:23	CEREJEIRAS
2024-38573	04/02/2024 08:31	04/02/2024 14:38	SANTA LUZIA
2024-38578	04/02/2024 08:33	04/02/2024 16:31	VILHENA
2024-38601	04/02/2024 08:35	04/02/2024 11:30	CASTANHEIRAS
2024-38608	04/02/2024 08:41	04/02/2024 16:25	ALTA FLORESTA
2024-38611	04/02/2024 08:45	04/02/2024 21:33	JACY PARANA
2024-38631	04/02/2024 09:14	06/02/2024 19:40	SAO FRANCISCO DO GUAPORE
2024-38645	04/02/2024 09:17	04/02/2024 14:33	PORTO VELHO
2024-38636	04/02/2024 09:23	04/02/2024 12:12	ROLIM DE MOURA
2024-38639	04/02/2024 09:28	05/02/2024 08:52	PRESIDENTE MEDICI
2024-38640	04/02/2024 09:30	04/02/2024 12:07	ROLIM DE MOURA
2024-38664	04/02/2024 09:35	04/02/2024 14:16	PIMENTEIRAS
2024-38687	04/02/2024 10:07	05/02/2024 11:15	ROLIM DE MOURA
2024-38715	04/02/2024 10:54	05/02/2024 13:30	ALTA FLORESTA
2024-38719	04/02/2024 10:57	05/02/2024 09:13	OURO PRETO DOESTE
2024-38727	04/02/2024 11:05	04/02/2024 16:11	ROLIM DE MOURA
2024-38660	04/02/2024 11:11	05/02/2024 15:25	PORTO VELHO
2024-38591	04/02/2024 11:12	04/02/2024 12:00	ALTA FLORESTA
2024-38734	04/02/2024 11:24	04/02/2024 23:41	CAMPO NOVO DE RONDONIA
2024-38783	04/02/2024 11:37	04/02/2024 19:19	PRIMAVERA
2024-38749	04/02/2024 11:50	04/02/2024 20:54	OURO PRETO DOESTE
2024-38757	04/02/2024 12:04	04/02/2024 15:19	PORTO VELHO
2024-38785	04/02/2024 12:27	04/02/2024 14:45	GUAJARA MIRIM
2024-38789	04/02/2024 12:36	04/02/2024 16:44	PIMENTA BUENO
2024-38795	04/02/2024 12:49	04/02/2024 16:47	PORTO VELHO
2024-38597	04/02/2024 12:56	04/02/2024 18:07	NOVA UNIAO
2024-38801	04/02/2024 12:58	04/02/2024 21:03	PORTO VELHO
2024-38972	04/02/2024 13:00	04/02/2024 19:23	PORTO VELHO
2024-38765	04/02/2024 13:03	05/02/2024 15:20	PORTO VELHO
2024-38811	04/02/2024 13:10	04/02/2024 15:57	PORTO VELHO
2024-38600	04/02/2024 13:13	05/02/2024 15:15	MACHADINHO DOESTE
2024-38815	04/02/2024 13:23	04/02/2024 21:02	PORTO VELHO
2024-38844	04/02/2024 13:41	04/02/2024 16:28	ALTO PARAISO

ENERGISA RONDÔNIA - DISTRIBUIDORA DE ENERGIA S.A.

Av. dos Imigrantes, nº 4.137 - bairro Industrial

Porto Velho (RO) CEP: 76821-063

05.914.650/0001-66 2556637

(69) 3216 4000 | Fax. (69) 3222-8720 | www.energisa.com.br

2024-38857	04/02/2024 14:11	05/02/2024 16:55	PRESIDENTE MEDICI
2024-38861	04/02/2024 14:14	06/02/2024 11:58	SERINGUEIRAS
2024-38891	04/02/2024 15:05	04/02/2024 19:38	OURO PRETO DOESTE
2024-38894	04/02/2024 15:07	05/02/2024 12:00	VILA DE ABUNA
2024-38918	04/02/2024 15:41	04/02/2024 19:36	NOVO HORIZONTE DO OESTE
2024-39042	04/02/2024 15:55	05/02/2024 08:15	ALTO ALEGRE
2024-39559	04/02/2024 16:08	05/02/2024 18:38	MACHADINHO DOESTE
2024-38989	04/02/2024 16:29	04/02/2024 18:54	CORUMBIARA
2024-38971	04/02/2024 16:34	04/02/2024 20:17	OURO PRETO DOESTE
2024-38978	04/02/2024 16:35	04/02/2024 21:53	JARU
2024-38926	04/02/2024 16:53	04/02/2024 19:05	SAO FRANCISCO DO GUAPORE
2024-39018	04/02/2024 17:18	05/02/2024 12:39	JI PARANA
2024-39023	04/02/2024 17:20	04/02/2024 18:48	VILHENA
2024-38771	04/02/2024 18:14	05/02/2024 05:00	ITAPUA DO OESTE
2024-38947	04/02/2024 18:15	05/02/2024 11:58	GUAJARA MIRIM
2024-39106	04/02/2024 18:35	04/02/2024 22:20	MIRANTE DA SERRA
2024-39062	04/02/2024 18:37	05/02/2024 16:35	RIO CRESPO
2024-39104	04/02/2024 18:51	05/02/2024 09:14	MIRANTE DA SERRA
2024-39072	04/02/2024 18:55	05/02/2024 08:25	GUAJARA MIRIM
2024-39096	04/02/2024 19:54	05/02/2024 10:30	ALTO PARAISO
2024-38951	04/02/2024 20:14	05/02/2024 13:41	ESPIGAO DOESTE
2024-39112	04/02/2024 20:27	05/02/2024 16:42	TEIXEIROPOLIS
2024-39141	04/02/2024 20:47	05/02/2024 08:18	MIRANTE DA SERRA
2024-39736	04/02/2024 21:21	05/02/2024 23:13	EXTREMA
2024-39158	04/02/2024 21:34	05/02/2024 09:22	ROLIM DE MOURA
2024-39163	04/02/2024 22:26	05/02/2024 04:25	COLORADO DOESTE
2024-39170	04/02/2024 23:09	05/02/2024 00:24	PORTO VELHO
2024-39179	05/02/2024 01:54	05/02/2024 04:53	PORTO VELHO
2024-79926	05/02/2024 03:40	05/02/2024 04:20	SURPRESA
2024-39186	05/02/2024 04:23	05/02/2024 07:44	CORUMBIARA
2024-38480	05/02/2024 06:11	05/02/2024 17:09	MACHADINHO DOESTE
2024-39198	05/02/2024 06:29	06/02/2024 03:58	PIMENTA BUENO
2024-39206	05/02/2024 06:58	05/02/2024 12:26	JI PARANA
2024-39216	05/02/2024 07:17	05/02/2024 10:00	NOVA BRASILANDIA
2024-39226	05/02/2024 07:26	05/02/2024 10:15	MIRANTE DA SERRA
2024-39232	05/02/2024 07:35	06/02/2024 02:38	CHUPINGUAIA
2024-39233	05/02/2024 07:35	05/02/2024 15:16	ALTA FLORESTA
2024-39234	05/02/2024 07:36	07/02/2024 18:14	ESPIGAO DOESTE
2024-39244	05/02/2024 07:46	08/02/2024 10:03	SAO FRANCISCO DO GUAPORE
2024-39260	05/02/2024 08:04	10/02/2024 11:32	ALTA FLORESTA

ENERGISA RONDÔNIA - DISTRIBUIDORA DE ENERGIA S.A.

Av. dos Imigrantes, nº 4.137 - bairro Industrial

Porto Velho (RO) CEP: 76821-063

05.914.650/0001-66 2556637

(69) 3216 4000 | Fax. (69) 3222-8720 | www.energisa.com.br

2024-39258	05/02/2024 08:04	05/02/2024 13:03	CACOAL
2024-39259	05/02/2024 08:04	05/02/2024 09:16	CABIXI
2024-39262	05/02/2024 08:05	05/02/2024 09:58	CACOAL
2024-39265	05/02/2024 08:09	05/02/2024 12:59	CACOAL
2024-39134	05/02/2024 08:14	05/02/2024 14:45	THEOBROMA
2024-39286	05/02/2024 08:26	05/02/2024 14:10	ARIQUEMES
2024-39304	05/02/2024 08:30	05/02/2024 11:22	PORTO VELHO
2024-39317	05/02/2024 08:43	09/02/2024 16:24	NOVO HORIZONTE DO OESTE
2024-39346	05/02/2024 08:51	05/02/2024 15:10	PRESIDENTE MEDICI
2024-39352	05/02/2024 08:56	05/02/2024 23:12	ALVORADA DOESTE
2024-39354	05/02/2024 08:56	05/02/2024 15:47	CUJUBIM
2024-39357	05/02/2024 08:59	06/02/2024 21:23	CHUPINGUAIA
2024-39364	05/02/2024 09:08	05/02/2024 12:21	ROLIM DE MOURA
2024-39387	05/02/2024 09:25	07/02/2024 13:12	NOVO HORIZONTE DO OESTE
2024-39458	05/02/2024 09:29	05/02/2024 19:30	PIMENTA BUENO
2024-39391	05/02/2024 09:31	06/02/2024 23:50	IZIDOLANDIA
2024-39395	05/02/2024 09:33	05/02/2024 17:22	PRESIDENTE MEDICI
2024-39393	05/02/2024 09:33	05/02/2024 13:26	BURITIS
2024-39403	05/02/2024 09:51	05/02/2024 11:38	MIRANTE DA SERRA
2024-39425	05/02/2024 10:13	05/02/2024 16:47	OURO PRETO DOESTE
2024-39451	05/02/2024 10:25	07/02/2024 16:41	COSTA MARQUES
2024-39485	05/02/2024 10:38	06/02/2024 15:35	PRESIDENTE MEDICI
2024-39398	05/02/2024 10:52	06/02/2024 09:19	VILHENA
2024-39509	05/02/2024 11:16	05/02/2024 17:43	JARU
2024-39478	05/02/2024 11:17	05/02/2024 17:05	MACHADINHO DOESTE
2024-39513	05/02/2024 11:20	05/02/2024 17:47	PIMENTA BUENO
2024-39516	05/02/2024 11:23	05/02/2024 16:12	PORTO VELHO
2024-39525	05/02/2024 11:36	05/02/2024 18:46	PIMENTA BUENO
2024-39538	05/02/2024 11:50	07/02/2024 17:58	COSTA MARQUES
2024-39564	05/02/2024 12:00	05/02/2024 19:21	PORTO VELHO
2024-39545	05/02/2024 12:02	05/02/2024 14:52	COLORADO DOESTE
2024-39620	05/02/2024 13:07	05/02/2024 22:59	NOVA UNIAO
2024-39641	05/02/2024 13:41	05/02/2024 17:09	PORTO VELHO
2024-39648	05/02/2024 13:51	05/02/2024 18:21	PORTO VELHO
2024-39649	05/02/2024 13:53	05/02/2024 23:05	VALE DO PARAISO
2024-39653	05/02/2024 14:00	05/02/2024 21:30	VILHENA
2024-39661	05/02/2024 14:09	06/02/2024 01:29	PORTO VELHO
2024-39677	05/02/2024 14:49	05/02/2024 17:36	CABIXI
2024-39679	05/02/2024 14:50	07/02/2024 00:02	ROLIM DE MOURA
2024-39707	05/02/2024 15:03	07/02/2024 10:41	SAO FRANCISCO DO GUAPORE

ENERGISA RONDÔNIA - DISTRIBUIDORA DE ENERGIA S.A.

Av. dos Imigrantes, nº 4.137 - bairro Industrial

Porto Velho (RO) CEP: 76821-063

05.914.650/0001-66 2556637

(69) 3216 4000 | Fax. (69) 3222-8720 | www.energisa.com.br

2024-39699	05/02/2024 15:04	05/02/2024 20:19	PIMENTA BUENO
2024-39797	05/02/2024 15:12	05/02/2024 19:18	VALE DO ANARI
2024-39816	05/02/2024 15:12	05/02/2024 15:18	IZIDOLANDIA
2024-39709	05/02/2024 15:13	05/02/2024 17:01	JI PARANA
2024-40052	05/02/2024 15:19	06/02/2024 03:00	PORTO VELHO
2024-39764	05/02/2024 15:28	07/02/2024 17:07	CACAULANDIA
2024-39822	05/02/2024 15:44	05/02/2024 18:15	VALE DO ANARI
2024-39821	05/02/2024 15:45	06/02/2024 11:14	VALE DO ANARI
2024-39777	05/02/2024 15:47	06/02/2024 16:55	CABIXI
2024-39823	05/02/2024 15:59	05/02/2024 17:59	VALE DO ANARI
2024-39788	05/02/2024 15:59	05/02/2024 19:47	CEREJEIRAS
2024-39810	05/02/2024 16:23	06/02/2024 14:11	CABIXI
2024-39826	05/02/2024 16:44	05/02/2024 22:18	CACOAL
2024-39830	05/02/2024 16:48	05/02/2024 20:50	CEREJEIRAS
2024-39838	05/02/2024 16:55	07/02/2024 12:00	COSTA MARQUES
2024-39865	05/02/2024 17:00	05/02/2024 22:45	NOVA MAMORE
2024-39869	05/02/2024 17:06	05/02/2024 19:53	GUAJARA MIRIM
2024-39879	05/02/2024 17:16	06/02/2024 09:56	CUJUBIM
2024-39880	05/02/2024 17:17	05/02/2024 19:06	CACOAL
2024-40835	05/02/2024 17:57	06/02/2024 18:18	THEOBROMA
2024-39929	05/02/2024 18:33	05/02/2024 21:52	CEREJEIRAS
2024-39930	05/02/2024 18:36	05/02/2024 20:40	ITAPUA DO OESTE
2024-39941	05/02/2024 18:42	08/02/2024 17:00	SAO CARLOS
2024-39933	05/02/2024 18:44	06/02/2024 18:09	VILHENA
2024-39963	05/02/2024 18:57	05/02/2024 21:50	VALE DO PARAISO
2024-39971	05/02/2024 19:15	06/02/2024 12:41	VISTA ALEGRE DO ABUNA
2024-39978	05/02/2024 19:24	06/02/2024 11:20	PRESIDENTE MEDICI
2024-39982	05/02/2024 19:26	06/02/2024 20:03	VILA DE CALAMA
2024-39231	05/02/2024 19:45	06/02/2024 11:00	ALTO PARAISO
2024-39995	05/02/2024 20:05	07/02/2024 14:24	JI PARANA
2024-40033	05/02/2024 20:34	06/02/2024 10:15	MONTE NEGRO
2024-40034	05/02/2024 20:36	06/02/2024 16:50	MONTE NEGRO
2024-40025	05/02/2024 21:24	06/02/2024 02:33	ARIQUEMES
2024-40010	05/02/2024 21:39	06/02/2024 21:20	NOVA BRASILANDIA
2024-40083	05/02/2024 22:10	06/02/2024 11:38	CACOAL
2024-40068	05/02/2024 22:14	06/02/2024 10:55	COLORADO DOESTE
2024-40071	05/02/2024 22:23	06/02/2024 10:10	VALE DO ANARI
2024-40099	06/02/2024 01:36	06/02/2024 10:39	NOVA MAMORE
2024-40123	06/02/2024 04:05	06/02/2024 06:41	CEREJEIRAS
2024-40128	06/02/2024 04:37	07/02/2024 08:16	VILHENA

ENERGISA RONDÔNIA - DISTRIBUIDORA DE ENERGIA S.A.

Av. dos Imigrantes, nº 4.137 - bairro Industrial

Porto Velho (RO) CEP: 76821-063

05.914.650/0001-66 2556637

(69) 3216 4000 | Fax. (69) 3222-8720 | www.energisa.com.br

2024-40133	06/02/2024 05:14	07/02/2024 13:40	NOVO PLANO
2024-40135	06/02/2024 05:51	06/02/2024 10:30	GOVERNADOR JORGE TEIXEIRA
2024-40136	06/02/2024 05:52	06/02/2024 11:35	CABIXI
2024-40139	06/02/2024 06:14	06/02/2024 18:18	SERINGUEIRAS
2024-40146	06/02/2024 06:35	06/02/2024 15:59	SERINGUEIRAS
2024-40147	06/02/2024 06:36	06/02/2024 16:46	SERINGUEIRAS
2024-40152	06/02/2024 06:50	07/02/2024 04:03	PIMENTEIRAS
2024-40094	06/02/2024 07:01	06/02/2024 14:16	JI PARANA
2024-40156	06/02/2024 07:02	06/02/2024 12:20	ALTA FLORESTA
2024-40163	06/02/2024 07:13	06/02/2024 18:11	BURITIS
2024-40300	06/02/2024 07:14	06/02/2024 11:45	VILHENA
2024-40169	06/02/2024 07:24	07/02/2024 17:08	SAO FRANCISCO DO GUAPORE
2024-40178	06/02/2024 07:44	06/02/2024 11:25	ALTA FLORESTA
2024-40183	06/02/2024 07:51	06/02/2024 11:40	ARIQUEMES
2024-40196	06/02/2024 08:04	06/02/2024 15:05	URUPA
2024-40224	06/02/2024 08:14	06/02/2024 16:56	PORTO VELHO
2024-40226	06/02/2024 08:16	06/02/2024 20:09	NOVA BRASILANDIA
2024-41126	06/02/2024 08:20	07/02/2024 17:44	NOVA BRASILANDIA
2024-40243	06/02/2024 08:31	06/02/2024 20:38	CORUMBIARA
2024-40245	06/02/2024 08:33	06/02/2024 11:10	BURITIS
2024-40255	06/02/2024 08:37	06/02/2024 14:15	ALTA FLORESTA
2024-40252	06/02/2024 08:38	06/02/2024 17:17	PIMENTA BUENO
2024-40211	06/02/2024 08:46	07/02/2024 09:14	PORTO VELHO
2024-40272	06/02/2024 08:52	06/02/2024 09:50	NOVO HORIZONTE DO OESTE
2024-40339	06/02/2024 09:15	06/02/2024 15:02	CHUPINGUAIA
2024-40342	06/02/2024 09:20	06/02/2024 17:20	OURO PRETO DOESTE
2024-40354	06/02/2024 09:37	06/02/2024 14:17	ALTA FLORESTA
2024-41132	06/02/2024 10:01	07/02/2024 10:59	ALTA FLORESTA
2024-40120	06/02/2024 10:24	06/02/2024 15:24	VILHENA
2024-40419	06/02/2024 10:24	06/02/2024 15:59	GOVERNADOR JORGE TEIXEIRA
2024-40445	06/02/2024 10:30	06/02/2024 20:22	BURITIS
2024-40447	06/02/2024 10:39	06/02/2024 15:08	ARIQUEMES
2024-40392	06/02/2024 10:41	07/02/2024 03:56	JI PARANA
2024-40479	06/02/2024 11:21	07/02/2024 09:00	CAMPO NOVO DE RONDONIA
2024-40437	06/02/2024 11:24	07/02/2024 03:34	JI PARANA
2024-40511	06/02/2024 11:38	07/02/2024 15:00	CEREJEIRAS
2024-40521	06/02/2024 11:54	06/02/2024 17:07	JI PARANA
2024-40592	06/02/2024 13:10	06/02/2024 21:25	CEREJEIRAS

ENERGISA RONDÔNIA - DISTRIBUIDORA DE ENERGIA S.A.

Av. dos Imigrantes, nº 4.137 - bairro Industrial

Porto Velho (RO) CEP: 76821-063

05.914.650/0001-66 2556637

(69) 3216 4000 | Fax. (69) 3222-8720 | www.energisa.com.br

2024-40497	06/02/2024 13:17	08/02/2024 03:43	JI PARANA
2024-40606	06/02/2024 13:25	06/02/2024 22:26	JACY PARANA
2024-40615	06/02/2024 13:48	06/02/2024 18:10	CACOAL
2024-40624	06/02/2024 14:01	06/02/2024 19:26	ALTA FLORESTA
2024-40650	06/02/2024 14:11	06/02/2024 15:35	CABIXI
2024-40679	06/02/2024 14:24	06/02/2024 16:03	CACOAL
2024-40663	06/02/2024 14:28	06/02/2024 16:46	CACOAL
2024-40676	06/02/2024 14:41	07/02/2024 09:40	PRESIDENTE MEDICI
2024-40709	06/02/2024 14:57	07/02/2024 10:14	SAO FRANCISCO DO GUAPORE
2024-40712	06/02/2024 14:59	07/02/2024 10:02	PRESIDENTE MEDICI
2024-40713	06/02/2024 14:59	06/02/2024 23:20	CACOAL
2024-40716	06/02/2024 15:01	07/02/2024 05:43	NOVA UNIAO
2024-41084	06/02/2024 15:13	07/02/2024 08:05	ESPIGAO DOESTE
2024-40728	06/02/2024 15:16	07/02/2024 03:30	ALTO PARAISO
2024-40771	06/02/2024 16:00	10/02/2024 11:58	SANTA LUZIA
2024-40777	06/02/2024 16:07	06/02/2024 22:05	MIRANTE DA SERRA
2024-40803	06/02/2024 16:10	07/02/2024 11:45	CACOAL
2024-40820	06/02/2024 16:43	07/02/2024 12:21	CABIXI
2024-40821	06/02/2024 16:45	07/02/2024 05:03	PORTO VELHO
2024-40838	06/02/2024 17:09	06/02/2024 22:40	CEREJEIRAS
2024-40866	06/02/2024 17:21	07/02/2024 00:03	JI PARANA
2024-40871	06/02/2024 17:28	07/02/2024 09:32	URUPA
2024-40880	06/02/2024 17:39	07/02/2024 04:51	PIMENTEIRAS
2024-40883	06/02/2024 17:45	07/02/2024 01:54	PORTO VELHO
2024-40027	06/02/2024 17:49	06/02/2024 21:17	MACHADINHO DOESTE
2024-40799	06/02/2024 17:56	07/02/2024 17:40	URUPA
2024-41991	06/02/2024 18:38	09/02/2024 19:31	MACHADINHO DOESTE
2024-40920	06/02/2024 18:54	06/02/2024 22:10	MACHADINHO DOESTE
2024-40957	06/02/2024 19:16	07/02/2024 14:57	CANDEIAS DO JAMARI
2024-40978	06/02/2024 20:01	07/02/2024 06:48	NOVA MAMORE
2024-40982	06/02/2024 20:09	06/02/2024 22:35	PORTO VELHO
2024-40989	06/02/2024 20:24	07/02/2024 13:04	EXTREMA
2024-40991	06/02/2024 20:29	07/02/2024 12:26	COSTA MARQUES
2024-40992	06/02/2024 20:36	07/02/2024 02:30	PORTO VELHO
2024-40995	06/02/2024 20:43	08/02/2024 08:45	CORUMBIARA
2024-41034	06/02/2024 21:16	07/02/2024 00:38	NOVA BRASILANDIA
2024-41030	06/02/2024 21:40	07/02/2024 05:25	PORTO VELHO
2024-41076	06/02/2024 22:45	07/02/2024 19:54	SAO CARLOS
2024-41108	07/02/2024 01:46	07/02/2024 09:40	CUJUBIM
2024-41169	07/02/2024 05:21	07/02/2024 17:50	ALTO ALEGRE

ENERGISA RONDÔNIA - DISTRIBUIDORA DE ENERGIA S.A.

Av. dos Imigrantes, nº 4.137 - bairro Industrial

Porto Velho (RO) CEP: 76821-063

05.914.650/0001-66 2556637

(69) 3216 4000 | Fax. (69) 3222-8720 | www.energisa.com.br

2024-41118	07/02/2024 05:32	07/02/2024 09:40	SAO FRANCISCO DO GUAPORE
2024-41578	07/02/2024 06:04	08/02/2024 11:15	VALE DO ANARI
2024-43286	07/02/2024 06:15	08/02/2024 15:40	VALE DO ANARI
2024-41150	07/02/2024 06:21	07/02/2024 15:15	CACOAL
2024-41151	07/02/2024 06:26	07/02/2024 10:09	CACOAL
2024-41156	07/02/2024 06:35	08/02/2024 18:11	SAO MIGUEL DO GUAPORE
2024-41157	07/02/2024 06:36	07/02/2024 15:38	NOVA UNIAO
2024-41166	07/02/2024 06:55	07/02/2024 10:47	VALE DO ANARI
2024-41170	07/02/2024 06:57	07/02/2024 09:07	CEREJEIRAS
2024-41191	07/02/2024 06:58	07/02/2024 16:47	CACAULANDIA
2024-41134	07/02/2024 07:09	07/02/2024 09:45	ALTA FLORESTA
2024-41181	07/02/2024 07:11	08/02/2024 15:09	RIO CRESPO
2024-41984	07/02/2024 07:20	07/02/2024 17:24	CEREJEIRAS
2024-41192	07/02/2024 07:25	08/02/2024 17:00	BURITIS
2024-41193	07/02/2024 07:26	07/02/2024 11:20	MACHADINHO DOESTE
2024-41057	07/02/2024 07:35	07/02/2024 09:45	ALTO PARAISO
2024-41205	07/02/2024 07:44	07/02/2024 11:11	PORTO VELHO
2024-41239	07/02/2024 08:17	07/02/2024 12:58	CUJUBIM
2024-41257	07/02/2024 08:24	07/02/2024 16:40	MACHADINHO DOESTE
2024-41316	07/02/2024 08:25	08/02/2024 10:05	ESPIGAO DOESTE
2024-41264	07/02/2024 08:26	08/02/2024 21:43	MONTE NEGRO
2024-41306	07/02/2024 08:39	08/02/2024 19:50	MACHADINHO DOESTE
2024-41320	07/02/2024 08:53	07/02/2024 16:37	BURITIS
2024-41322	07/02/2024 08:57	07/02/2024 19:36	VISTA ALEGRE DO ABUNA
2024-41334	07/02/2024 09:08	07/02/2024 13:32	BURITIS
2024-41830	07/02/2024 09:09	07/02/2024 23:59	PIMENTA BUENO
2024-41340	07/02/2024 09:13	07/02/2024 16:43	NOVA UNIAO
2024-41344	07/02/2024 09:17	07/02/2024 10:53	MIRANTE DA SERRA
2024-41982	07/02/2024 09:19	08/02/2024 09:35	GOVERNADOR JORGE TEIXEIRA
2024-41350	07/02/2024 09:21	07/02/2024 20:18	JI PARANA
2024-41357	07/02/2024 09:30	07/02/2024 17:45	PORTO VELHO
2024-41381	07/02/2024 09:32	11/02/2024 18:17	MACHADINHO DOESTE
2024-41387	07/02/2024 09:37	07/02/2024 19:03	JARU
2024-41391	07/02/2024 09:42	08/02/2024 07:59	CUJUBIM
2024-41395	07/02/2024 09:48	09/02/2024 16:59	VILHENA
2024-41443	07/02/2024 10:01	07/02/2024 10:49	ARIQUEMES
2024-41448	07/02/2024 10:09	07/02/2024 17:06	NOVA UNIAO
2024-41467	07/02/2024 10:29	07/02/2024 15:51	ESPIGAO DOESTE
2024-42703	07/02/2024 10:33	08/02/2024 10:42	CACOAL

ENERGISA RONDÔNIA - DISTRIBUIDORA DE ENERGIA S.A.

Av. dos Imigrantes, nº 4.137 - bairro Industrial

Porto Velho (RO) CEP: 76821-063

05.914.650/0001-66 2556637

(69) 3216 4000 | Fax. (69) 3222-8720 | www.energisa.com.br

2024-41483	07/02/2024 10:42	07/02/2024 16:34	ARIQUEMES
2024-41486	07/02/2024 10:44	07/02/2024 17:57	NOVA MAMORE
2024-41487	07/02/2024 10:46	07/02/2024 21:36	PORTO VELHO
2024-41502	07/02/2024 10:49	08/02/2024 22:09	CHUPINGUAIA
2024-41493	07/02/2024 10:57	08/02/2024 09:31	PORTO VELHO
2024-41523	07/02/2024 11:15	07/02/2024 18:40	CUJUBIM
2024-41541	07/02/2024 11:18	07/02/2024 16:57	ALTA FLORESTA
2024-41531	07/02/2024 11:27	07/02/2024 13:00	JI PARANA
2024-41533	07/02/2024 11:28	07/02/2024 18:46	JI PARANA
2024-41582	07/02/2024 11:35	08/02/2024 15:51	TEIXEIROPOLIS
2024-41585	07/02/2024 11:39	07/02/2024 18:18	PIMENTA BUENO
2024-41587	07/02/2024 11:42	08/02/2024 13:42	JI PARANA
2024-41591	07/02/2024 11:43	07/02/2024 15:42	CORUMBIARA
2024-42390	07/02/2024 11:46	09/02/2024 21:44	JARU
2024-41593	07/02/2024 11:47	07/02/2024 16:40	JI PARANA
2024-41576	07/02/2024 12:09	08/02/2024 16:18	CASTANHEIRAS
2024-41607	07/02/2024 12:11	08/02/2024 09:12	JACY PARANA
2024-41610	07/02/2024 12:14	08/02/2024 11:35	ALTA FLORESTA
2024-41612	07/02/2024 12:16	07/02/2024 13:38	PIMENTA BUENO
2024-41613	07/02/2024 12:16	13/02/2024 14:52	VILA DE CALAMA
2024-42047	07/02/2024 12:20	07/02/2024 20:25	PRESIDENTE MEDICI
2024-41619	07/02/2024 12:22	07/02/2024 13:48	CACOAL
2024-41625	07/02/2024 12:22	07/02/2024 17:55	NOVA BRASILANDIA
2024-41620	07/02/2024 12:23	07/02/2024 18:30	PACARANA
2024-42291	07/02/2024 12:29	08/02/2024 12:09	PIMENTEIRAS
2024-41652	07/02/2024 12:35	07/02/2024 20:25	CACOAL
2024-41656	07/02/2024 12:37	07/02/2024 17:09	ITAPUA DO OESTE
2024-41683	07/02/2024 12:58	08/02/2024 19:42	CACOAL
2024-41694	07/02/2024 13:09	07/02/2024 18:15	ROLIM DE MOURA
2024-41697	07/02/2024 13:13	08/02/2024 00:22	PORTO VELHO
2024-41702	07/02/2024 13:19	07/02/2024 17:13	CACOAL
2024-41707	07/02/2024 13:23	07/02/2024 18:53	CACOAL
2024-41713	07/02/2024 13:26	07/02/2024 15:50	ROLIM DE MOURA
2024-42284	07/02/2024 13:33	08/02/2024 09:17	PIMENTEIRAS
2024-41915	07/02/2024 13:33	07/02/2024 16:08	VALE DO PARAISO
2024-41729	07/02/2024 13:37	07/02/2024 18:33	RIO CRESPO
2024-41755	07/02/2024 13:39	08/02/2024 11:08	ESPIGAO DOESTE
2024-41759	07/02/2024 13:40	08/02/2024 10:00	TANCREDOPOLIS
2024-41823	07/02/2024 13:45	08/02/2024 10:00	COSTA MARQUES
2024-41769	07/02/2024 13:46	10/02/2024 09:02	MACHADINHO DOESTE

ENERGISA RONDÔNIA - DISTRIBUIDORA DE ENERGIA S.A.

Av. dos Imigrantes, nº 4.137 - bairro Industrial

Porto Velho (RO) CEP: 76821-063

05.914.650/0001-66 2556637

(69) 3216 4000 | Fax. (69) 3222-8720 | www.energisa.com.br

2024-43356	07/02/2024 13:46	08/02/2024 22:03	VALE DO PARAISO
2024-41633	07/02/2024 13:50	08/02/2024 10:57	JI PARANA
2024-41779	07/02/2024 13:51	07/02/2024 16:45	OURO PRETO DOESTE
2024-41789	07/02/2024 14:02	07/02/2024 20:56	GOVERNADOR JORGE TEIXEIRA
2024-41787	07/02/2024 14:02	07/02/2024 23:05	CHUPINGUAIA
2024-41793	07/02/2024 14:03	08/02/2024 10:01	CABIXI
2024-41811	07/02/2024 14:18	07/02/2024 15:27	COSTA MARQUES
2024-42297	07/02/2024 14:22	07/02/2024 21:12	CACOAL
2024-41843	07/02/2024 14:25	07/02/2024 18:25	ROLIM DE MOURA
2024-41829	07/02/2024 14:37	07/02/2024 15:32	CACOAL
2024-41828	07/02/2024 14:38	07/02/2024 15:10	CACOAL
2024-41907	07/02/2024 14:53	07/02/2024 21:37	VILHENA
2024-41918	07/02/2024 15:01	07/02/2024 20:34	ALTA FLORESTA
2024-42070	07/02/2024 15:01	07/02/2024 19:25	PIMENTA BUENO
2024-41925	07/02/2024 15:06	07/02/2024 19:49	PIMENTA BUENO
2024-41926	07/02/2024 15:07	08/02/2024 18:04	CHUPINGUAIA
2024-41928	07/02/2024 15:08	08/02/2024 09:09	COSTA MARQUES
2024-41931	07/02/2024 15:12	09/02/2024 10:21	CACOAL
2024-41938	07/02/2024 15:16	07/02/2024 23:20	PRESIDENTE MEDICI
2024-41888	07/02/2024 15:23	12/02/2024 11:31	CHUPINGUAIA
2024-42237	07/02/2024 15:23	08/02/2024 15:16	CHUPINGUAIA
2024-42450	07/02/2024 15:25	09/02/2024 11:21	CACOAL
2024-41958	07/02/2024 15:27	08/02/2024 20:19	ALTA FLORESTA
2024-42720	07/02/2024 15:30	09/02/2024 03:26	VILHENA
2024-41966	07/02/2024 15:33	08/02/2024 14:02	NOVA MAMORE
2024-41968	07/02/2024 15:33	07/02/2024 21:20	GUAJARA MIRIM
2024-41969	07/02/2024 15:34	07/02/2024 23:20	SANTA LUZIA
2024-42194	07/02/2024 15:49	08/02/2024 10:50	SANTA LUZIA
2024-42028	07/02/2024 15:57	07/02/2024 22:37	JACY PARANA
2024-42283	07/02/2024 16:03	08/02/2024 11:23	PIMENTEIRAS
2024-42041	07/02/2024 16:07	08/02/2024 13:03	ALTO ALEGRE
2024-42071	07/02/2024 16:13	08/02/2024 00:24	PIMENTA BUENO
2024-42054	07/02/2024 16:21	08/02/2024 18:52	CACOAL
2024-42093	07/02/2024 16:33	08/02/2024 09:40	CUJUBIM
2024-42121	07/02/2024 16:52	07/02/2024 20:09	CAMPO NOVO DE RONDONIA
2024-42125	07/02/2024 16:56	08/02/2024 17:41	VALE DO ANARI
2024-42137	07/02/2024 17:04	07/02/2024 21:15	SANTA LUZIA
2024-42140	07/02/2024 17:05	08/02/2024 01:32	PIMENTA BUENO
2024-42152	07/02/2024 17:14	08/02/2024 16:42	CACOAL

ENERGISA RONDÔNIA - DISTRIBUIDORA DE ENERGIA S.A.

Av. dos Imigrantes, nº 4.137 - bairro Industrial

Porto Velho (RO) CEP: 76821-063

05.914.650/0001-66 2556637

(69) 3216 4000 | Fax. (69) 3222-8720 | www.energisa.com.br

2024-42153	07/02/2024 17:16	08/02/2024 10:20	TANCREDOPOLIS
2024-42193	07/02/2024 17:16	08/02/2024 10:15	SANTA LUZIA
2024-42158	07/02/2024 17:17	08/02/2024 07:20	CEREJEIRAS
2024-42208	07/02/2024 17:28	07/02/2024 20:33	VILHENA
2024-43177	07/02/2024 17:30	09/02/2024 00:28	CUJUBIM
2024-42243	07/02/2024 17:51	08/02/2024 00:31	PRESIDENTE MEDICI
2024-42253	07/02/2024 17:58	08/02/2024 16:49	PRIMAVERA
2024-42268	07/02/2024 18:12	10/02/2024 13:26	ALTA FLORESTA
2024-42301	07/02/2024 18:19	08/02/2024 01:04	PRESIDENTE MEDICI
2024-42307	07/02/2024 18:21	08/02/2024 12:10	CABIXI
2024-42563	07/02/2024 18:25	08/02/2024 14:45	CEREJEIRAS
2024-42314	07/02/2024 18:29	07/02/2024 19:58	JI PARANA
2024-42316	07/02/2024 18:31	07/02/2024 19:49	CACOAL
2024-42173	07/02/2024 18:34	08/02/2024 19:52	ALTO PARAISO
2024-43745	07/02/2024 18:36	09/02/2024 09:20	CAMPO NOVO DE RONDONIA
2024-42174	07/02/2024 18:37	07/02/2024 19:20	CACOAL
2024-42323	07/02/2024 18:38	09/02/2024 00:46	JI PARANA
2024-42538	07/02/2024 18:39	08/02/2024 22:15	CACOAL
2024-42328	07/02/2024 18:42	07/02/2024 20:15	CACAULANDIA
2024-42339	07/02/2024 18:54	07/02/2024 23:15	CACOAL
2024-42363	07/02/2024 18:54	09/02/2024 10:57	NOVO HORIZONTE DO OESTE
2024-42422	07/02/2024 18:59	08/02/2024 15:07	CABIXI
2024-42372	07/02/2024 19:01	09/02/2024 11:20	CACOAL
2024-42454	07/02/2024 19:07	09/02/2024 19:28	CACOAL
2024-42380	07/02/2024 19:09	09/02/2024 09:10	CACOAL
2024-42405	07/02/2024 19:16	08/02/2024 00:00	PRESIDENTE MEDICI
2024-42413	07/02/2024 19:29	08/02/2024 18:16	NOVA MAMORE
2024-42418	07/02/2024 19:33	08/02/2024 15:03	SAO FRANCISCO DO GUAPORE
2024-43029	07/02/2024 19:40	09/02/2024 15:11	ALTA FLORESTA
2024-42431	07/02/2024 19:43	08/02/2024 09:51	COSTA MARQUES
2024-42465	07/02/2024 20:00	08/02/2024 15:50	CEREJEIRAS
2024-42463	07/02/2024 20:00	08/02/2024 07:20	MACHADINHO DOESTE
2024-42469	07/02/2024 20:09	08/02/2024 18:10	CACOAL
2024-42495	07/02/2024 20:59	08/02/2024 14:50	MACHADINHO DOESTE
2024-42698	07/02/2024 22:01	08/02/2024 11:00	CACOAL
2024-42575	07/02/2024 23:34	08/02/2024 19:20	ALTA FLORESTA
2024-42582	07/02/2024 23:59	08/02/2024 01:20	ARIQUEMES
2024-42601	08/02/2024 00:08	11/02/2024 16:19	ALTO ALEGRE
2024-42399	08/02/2024 01:17	08/02/2024 13:15	PIMENTA BUENO
2024-42609	08/02/2024 03:00	08/02/2024 08:00	PORTO VELHO

ENERGISA RONDÔNIA - DISTRIBUIDORA DE ENERGIA S.A.

Av. dos Imigrantes, nº 4.137 - bairro Industrial

Porto Velho (RO) CEP: 76821-063

05.914.650/0001-66 2556637

(69) 3216 4000 | Fax. (69) 3222-8720 | www.energisa.com.br

2024-42428	08/02/2024 05:46	08/02/2024 10:00	ALTA FLORESTA
2024-42620	08/02/2024 06:13	08/02/2024 22:14	ALTA FLORESTA
2024-42646	08/02/2024 06:38	08/02/2024 19:50	MACHADINHO DOESTE
2024-42649	08/02/2024 06:45	08/02/2024 19:51	ROLIM DE MOURA
2024-42657	08/02/2024 06:52	08/02/2024 12:40	CACAULANDIA
2024-42666	08/02/2024 07:10	08/02/2024 15:32	ALTO ALEGRE
2024-44115	08/02/2024 07:10	12/02/2024 18:30	ALTA FLORESTA
2024-42669	08/02/2024 07:12	09/02/2024 12:10	VILHENA
2024-42672	08/02/2024 07:17	08/02/2024 10:45	COLORADO DOESTE
2024-42673	08/02/2024 07:19	08/02/2024 11:38	JARU
2024-42680	08/02/2024 07:25	08/02/2024 12:34	PRESIDENTE MEDICI
2024-42684	08/02/2024 07:28	08/02/2024 15:31	COLORADO DOESTE
2024-46393	08/02/2024 07:43	11/02/2024 10:30	ITAPUA DO OESTE
2024-42630	08/02/2024 07:46	08/02/2024 15:48	OURO PRETO DOESTE
2024-42732	08/02/2024 08:03	09/02/2024 12:10	CACOAL
2024-43972	08/02/2024 08:11	09/02/2024 08:22	ALTO ALEGRE
2024-42741	08/02/2024 08:15	08/02/2024 10:25	CANDEIAS DO JAMARI
2024-43961	08/02/2024 08:19	09/02/2024 13:32	VILHENA
2024-42636	08/02/2024 08:21	08/02/2024 15:50	OURO PRETO DOESTE
2024-42764	08/02/2024 08:23	08/02/2024 10:35	CUJUBIM
2024-43047	08/02/2024 08:36	08/02/2024 17:30	ALTA FLORESTA
2024-81785	08/02/2024 08:42	08/02/2024 16:22	COSTA MARQUES
2024-42826	08/02/2024 08:45	09/02/2024 11:47	NOVA BRASILANDIA
2024-42792	08/02/2024 08:46	08/02/2024 21:18	ALTA FLORESTA
2024-42834	08/02/2024 09:01	08/02/2024 16:20	CORUMBIARA
2024-42836	08/02/2024 09:01	10/02/2024 08:14	MIRANTE DA SERRA
2024-42852	08/02/2024 09:20	08/02/2024 12:34	ALTA FLORESTA
2024-42861	08/02/2024 09:23	10/02/2024 03:30	JACY PARANA
2024-42858	08/02/2024 09:23	09/02/2024 15:25	COSTA MARQUES
2024-42881	08/02/2024 09:27	08/02/2024 20:51	ALTA FLORESTA
2024-42898	08/02/2024 09:37	09/02/2024 09:20	JACY PARANA
2024-79839	08/02/2024 09:37	08/02/2024 23:00	GUAJARA MIRIM
2024-104365	08/02/2024 09:44	09/02/2024 12:31	VILHENA
2024-42907	08/02/2024 09:45	08/02/2024 19:07	CORUMBIARA
2024-42909	08/02/2024 09:48	08/02/2024 22:28	MINISTRO ANDREAZZA
2024-42922	08/02/2024 09:54	08/02/2024 15:00	NOVA BRASILANDIA
2024-42937	08/02/2024 10:05	08/02/2024 22:52	GUAJARA MIRIM
2024-42941	08/02/2024 10:06	09/02/2024 10:45	CEREJEIRAS
2024-42952	08/02/2024 10:13	09/02/2024 14:26	VILHENA
2024-42954	08/02/2024 10:16	09/02/2024 11:08	SANTA LUZIA

ENERGISA RONDÔNIA - DISTRIBUIDORA DE ENERGIA S.A.

Av. dos Imigrantes, nº 4.137 - bairro Industrial

Porto Velho (RO) CEP: 76821-063

05.914.650/0001-66 2556637

(69) 3216 4000 | Fax. (69) 3222-8720 | www.energisa.com.br

2024-42969	08/02/2024 10:39	10/02/2024 12:55	SAO FRANCISCO DO GUAPORE
2024-43015	08/02/2024 10:43	08/02/2024 13:29	SANTA LUZIA
2024-43028	08/02/2024 10:54	08/02/2024 15:38	MIRANTE DA SERRA
2024-43239	08/02/2024 11:12	09/02/2024 11:07	CACOAL
2024-43051	08/02/2024 11:14	08/02/2024 17:20	ALTA FLORESTA
2024-43081	08/02/2024 11:23	08/02/2024 21:15	ALTA FLORESTA
2024-43065	08/02/2024 11:25	09/02/2024 11:50	ALTO ALEGRE
2024-43103	08/02/2024 11:40	09/02/2024 09:03	ALTA FLORESTA
2024-43312	08/02/2024 11:49	08/02/2024 19:05	MACHADINHO DOESTE
2024-43119	08/02/2024 11:49	08/02/2024 18:38	SAO FRANCISCO DO GUAPORE
2024-43127	08/02/2024 11:55	08/02/2024 13:46	JI PARANA
2024-43131	08/02/2024 12:04	08/02/2024 18:07	CABIXI
2024-43143	08/02/2024 12:25	09/02/2024 12:23	MINISTRO ANDREAZZA
2024-43149	08/02/2024 12:29	08/02/2024 15:02	OURO PRETO DOESTE
2024-43097	08/02/2024 12:38	09/02/2024 00:48	JARU
2024-43160	08/02/2024 12:39	08/02/2024 22:50	ARIQUEMES
2024-43165	08/02/2024 12:44	08/02/2024 17:37	JI PARANA
2024-43172	08/02/2024 12:51	08/02/2024 18:30	CACOAL
2024-43173	08/02/2024 12:53	08/02/2024 17:57	PRESIDENTE MEDICI
2024-43202	08/02/2024 13:02	08/02/2024 16:31	PORTO VELHO
2024-43209	08/02/2024 13:11	08/02/2024 17:15	VISTA ALEGRE DO ABUNA
2024-43218	08/02/2024 13:20	09/02/2024 16:01	CORUMBIARA
2024-43217	08/02/2024 13:20	09/02/2024 14:25	ALTA FLORESTA
2024-43220	08/02/2024 13:20	08/02/2024 17:47	CUJUBIM
2024-43242	08/02/2024 13:23	08/02/2024 18:22	PIMENTEIRAS
2024-43246	08/02/2024 13:33	10/02/2024 17:10	DISTRITO DE TRIUNFO
2024-43261	08/02/2024 13:57	09/02/2024 00:16	COLORADO DOESTE
2024-43326	08/02/2024 14:42	08/02/2024 17:33	VALE DO PARAISO
2024-43380	08/02/2024 14:55	08/02/2024 16:55	PORTO VELHO
2024-43367	08/02/2024 15:04	09/02/2024 18:09	CUJUBIM
2024-43371	08/02/2024 15:14	08/02/2024 17:53	URUPA
2024-43377	08/02/2024 15:18	10/02/2024 09:31	VALE DO ANARI
2024-43379	08/02/2024 15:23	08/02/2024 18:22	ESPIGAO DOESTE
2024-43402	08/02/2024 15:25	08/02/2024 21:56	CEREJEIRAS
2024-43409	08/02/2024 15:37	08/02/2024 16:51	ALTO PARAISO
2024-43415	08/02/2024 15:40	08/02/2024 23:12	PORTO VELHO
2024-43426	08/02/2024 15:45	08/02/2024 16:40	JARU
2024-43431	08/02/2024 15:56	10/02/2024 07:41	MIRANTE DA SERRA
2024-43397	08/02/2024 15:58	09/02/2024 09:39	CUJUBIM
2024-43461	08/02/2024 16:11	08/02/2024 21:36	PORTO VELHO

ENERGISA RONDÔNIA - DISTRIBUIDORA DE ENERGIA S.A.

Av. dos Imigrantes, nº 4.137 - bairro Industrial

Porto Velho (RO) CEP: 76821-063

05.914.650/0001-66 2556637

(69) 3216 4000 | Fax. (69) 3222-8720 | www.energisa.com.br

2024-43454	08/02/2024 16:20	09/02/2024 15:48	VALE DO PARAISO
2024-43525	08/02/2024 16:52	09/02/2024 19:45	RONDONINAS
2024-43561	08/02/2024 17:07	10/02/2024 03:01	JARU
2024-43568	08/02/2024 17:17	08/02/2024 18:51	JARU
2024-43551	08/02/2024 17:19	09/02/2024 12:46	CORUMBIARA
2024-43572	08/02/2024 17:24	08/02/2024 18:25	ALTO PARAISO
2024-43583	08/02/2024 17:29	08/02/2024 18:26	PRESIDENTE MEDICI
2024-44502	08/02/2024 17:38	09/02/2024 15:53	ALVORADA DOESTE
2024-43626	08/02/2024 17:38	10/02/2024 14:33	MIRANTE DA SERRA
2024-43620	08/02/2024 17:53	09/02/2024 11:56	ALTA FLORESTA
2024-45089	08/02/2024 18:04	10/02/2024 08:04	NOVO HORIZONTE DO OESTE
2024-43936	08/02/2024 18:17	09/02/2024 11:14	NOVA MAMORE
2024-43590	08/02/2024 18:18	09/02/2024 23:07	ALTO PARAISO
2024-45268	08/02/2024 18:21	10/02/2024 16:50	MIRANTE DA SERRA
2024-43675	08/02/2024 18:22	08/02/2024 22:45	TARILANDIA
2024-41384	08/02/2024 18:36	09/02/2024 12:47	THEOBROMA
2024-43692	08/02/2024 18:42	09/02/2024 09:24	GUAJARA MIRIM
2024-43694	08/02/2024 18:45	09/02/2024 09:30	TANCREDOPOLIS
2024-43709	08/02/2024 19:07	09/02/2024 11:40	CORUMBIARA
2024-43713	08/02/2024 19:14	09/02/2024 10:37	ALVORADA DOESTE
2024-40711	08/02/2024 19:23	09/02/2024 15:30	TANCREDOPOLIS
2024-43726	08/02/2024 19:33	08/02/2024 23:10	CANDEIAS DO JAMARI
2024-43728	08/02/2024 19:36	09/02/2024 04:48	CEREJEIRAS
2024-43730	08/02/2024 19:41	08/02/2024 22:34	NOVA MAMORE
2024-43731	08/02/2024 19:41	09/02/2024 16:46	CORUMBIARA
2024-43737	08/02/2024 19:48	09/02/2024 02:13	JARU
2024-44466	08/02/2024 19:50	09/02/2024 16:15	URUPA
2024-43761	08/02/2024 19:51	09/02/2024 01:04	NOVA BRASILANDIA
2024-43769	08/02/2024 20:00	09/02/2024 15:12	TEIXEIROPOLIS
2024-81771	08/02/2024 20:11	09/02/2024 18:18	CACOAL
2024-44266	08/02/2024 20:26	09/02/2024 11:40	ALVORADA DOESTE
2024-43810	08/02/2024 20:36	09/02/2024 02:15	CANDEIAS DO JAMARI
2024-43250	08/02/2024 20:39	09/02/2024 10:40	SERINGUEIRAS
2024-43815	08/02/2024 20:40	09/02/2024 17:03	OURO PRETO DOESTE
2024-98344	08/02/2024 23:06	09/02/2024 03:37	CEREJEIRAS
2024-43904	08/02/2024 23:14	09/02/2024 08:40	SAO FRANCISCO DO GUAPORE
2024-43870	08/02/2024 23:23	10/02/2024 17:09	PIMENTA BUENO
2024-43911	09/02/2024 01:07	09/02/2024 13:41	JI PARANA
2024-43918	09/02/2024 03:19	09/02/2024 14:55	PRESIDENTE MEDICI
2024-43920	09/02/2024 04:19	09/02/2024 08:10	PORTO VELHO

ENERGISA RONDÔNIA - DISTRIBUIDORA DE ENERGIA S.A.

Av. dos Imigrantes, nº 4.137 - bairro Industrial

Porto Velho (RO) CEP: 76821-063

05.914.650/0001-66 2556637

(69) 3216 4000 | Fax. (69) 3222-8720 | www.energisa.com.br

2024-43866	09/02/2024 06:05	09/02/2024 11:25	ALTO PARAISO
2024-43932	09/02/2024 06:05	09/02/2024 10:15	CABIXI
2024-43933	09/02/2024 06:07	09/02/2024 08:55	PORTO VELHO
2024-43938	09/02/2024 06:23	09/02/2024 15:42	THEOBROMA
2024-43949	09/02/2024 06:47	09/02/2024 10:51	ALTO PARAISO
2024-43981	09/02/2024 07:29	10/02/2024 10:43	CANDEIAS DO JAMARI
2024-43984	09/02/2024 07:33	09/02/2024 09:14	JARU
2024-44038	09/02/2024 08:06	09/02/2024 16:56	MINISTRO ANDREAZZA
2024-44040	09/02/2024 08:08	10/02/2024 07:55	ALTA FLORESTA
2024-44064	09/02/2024 08:10	11/02/2024 08:47	MACHADINHO DOESTE
2024-44088	09/02/2024 08:34	09/02/2024 13:28	CEREJEIRAS
2024-44094	09/02/2024 08:39	10/02/2024 15:33	THEOBROMA
2024-44106	09/02/2024 08:45	09/02/2024 17:12	CUJUBIM
2024-44112	09/02/2024 08:50	10/02/2024 09:31	GUAJARA MIRIM
2024-44152	09/02/2024 09:12	10/02/2024 22:15	ALVORADA DOESTE
2024-44158	09/02/2024 09:15	10/02/2024 13:00	TEIXEIROPOLIS
2024-44159	09/02/2024 09:15	09/02/2024 18:31	CORUMBIARA
2024-44265	09/02/2024 09:19	09/02/2024 12:36	ALVORADA DOESTE
2024-44192	09/02/2024 09:25	09/02/2024 15:22	ALTA FLORESTA
2024-44166	09/02/2024 09:29	09/02/2024 17:33	BURITIS
2024-44267	09/02/2024 09:29	09/02/2024 11:27	ALVORADA DOESTE
2024-44206	09/02/2024 09:35	09/02/2024 12:00	PORTO VELHO
2024-44215	09/02/2024 09:42	09/02/2024 15:20	PRESIDENTE MEDICI
2024-44173	09/02/2024 09:46	09/02/2024 20:36	CHUPINGUAIA
2024-44035	09/02/2024 09:47	09/02/2024 15:39	ALTO PARAISO
2024-44230	09/02/2024 09:52	10/02/2024 00:19	JI PARANA
2024-44136	09/02/2024 09:56	10/02/2024 08:54	ALTA FLORESTA
2024-45279	09/02/2024 10:08	10/02/2024 17:47	SAO MIGUEL DO GUAPORE
2024-44277	09/02/2024 10:13	09/02/2024 12:05	PORTO VELHO
2024-44307	09/02/2024 10:31	09/02/2024 15:24	CACOAL
2024-44308	09/02/2024 10:34	10/02/2024 08:09	PIMENTA BUENO
2024-44315	09/02/2024 10:41	10/02/2024 12:17	NOVO PLANO
2024-44318	09/02/2024 10:46	09/02/2024 16:59	TEIXEIROPOLIS
2024-44372	09/02/2024 10:54	09/02/2024 17:15	GUAJARA MIRIM
2024-45072	09/02/2024 10:56	11/02/2024 00:31	ALTA FLORESTA
2024-44334	09/02/2024 10:58	13/02/2024 13:28	PACARANA
2024-44674	09/02/2024 11:05	09/02/2024 20:45	PORTO VELHO
2024-44347	09/02/2024 11:12	10/02/2024 13:58	ALTA FLORESTA
2024-44350	09/02/2024 11:17	09/02/2024 18:19	URUPA
2024-44354	09/02/2024 11:23	10/02/2024 09:37	CACOAL

ENERGISA RONDÔNIA - DISTRIBUIDORA DE ENERGIA S.A.

Av. dos Imigrantes, nº 4.137 - bairro Industrial

Porto Velho (RO) CEP: 76821-063

05.914.650/0001-66 2556637

(69) 3216 4000 | Fax. (69) 3222-8720 | www.energisa.com.br

2024-44356	09/02/2024 11:24	09/02/2024 13:32	PORTO VELHO
2024-44359	09/02/2024 11:36	10/02/2024 08:50	COSTA MARQUES
2024-44361	09/02/2024 11:38	09/02/2024 17:37	URUPA
2024-44404	09/02/2024 11:40	09/02/2024 18:17	VALE DO ANARI
2024-44536	09/02/2024 12:07	10/02/2024 16:44	TANCREDOPOLIS
2024-45459	09/02/2024 12:10	13/02/2024 11:07	JI PARANA
2024-44467	09/02/2024 12:14	10/02/2024 17:34	URUPA
2024-44426	09/02/2024 12:17	10/02/2024 07:35	ROLIM DE MOURA
2024-44393	09/02/2024 12:18	09/02/2024 18:19	CACOAL
2024-44474	09/02/2024 13:17	13/02/2024 14:31	ALVORADA DOESTE
2024-44481	09/02/2024 13:24	09/02/2024 16:10	OURO PRETO DOESTE
2024-44487	09/02/2024 13:30	11/02/2024 13:54	ALTA FLORESTA
2024-46397	09/02/2024 13:37	11/02/2024 13:42	CHUPINGUAIA
2024-44526	09/02/2024 13:49	09/02/2024 18:56	CAMPO NOVO DE RONDONIA
2024-103977	09/02/2024 14:22	10/02/2024 11:23	CACOAL
2024-44512	09/02/2024 14:27	10/02/2024 00:28	PIMENTA BUENO
2024-46243	09/02/2024 14:36	11/02/2024 10:25	ALTO PARAISO
2024-44582	09/02/2024 14:39	10/02/2024 15:26	CANDEIAS DO JAMARI
2024-44592	09/02/2024 14:50	10/02/2024 14:12	EXTREMA
2024-44600	09/02/2024 14:58	11/02/2024 10:29	PRESIDENTE MEDICI
2024-44601	09/02/2024 14:59	10/02/2024 13:47	JI PARANA
2024-45687	09/02/2024 15:00	10/02/2024 21:26	CANDEIAS DO JAMARI
2024-44606	09/02/2024 15:03	09/02/2024 17:25	CACOAL
2024-44617	09/02/2024 15:18	10/02/2024 11:18	CANUTAMA
2024-44642	09/02/2024 15:20	10/02/2024 00:02	JI PARANA
2024-44632	09/02/2024 15:36	09/02/2024 22:40	VILA DOM BOSCO
2024-44665	09/02/2024 16:02	10/02/2024 01:16	PIMENTA BUENO
2024-44672	09/02/2024 16:15	11/02/2024 11:37	PORTO VELHO
2024-44677	09/02/2024 16:20	09/02/2024 21:16	PRESIDENTE MEDICI
2024-44682	09/02/2024 16:23	09/02/2024 22:08	PORTO VELHO
2024-44244	09/02/2024 16:27	11/02/2024 14:02	NOVA BRASILANDIA
2024-44425	09/02/2024 17:11	10/02/2024 11:55	JI PARANA
2024-44766	09/02/2024 17:18	09/02/2024 20:37	CORUMBIARA
2024-44775	09/02/2024 17:30	10/02/2024 11:07	ITAPUA DO OESTE
2024-44778	09/02/2024 17:33	09/02/2024 22:04	CACOAL
2024-44794	09/02/2024 17:57	09/02/2024 20:20	VALE DO PARAISO
2024-44893	09/02/2024 18:21	09/02/2024 23:12	ROLIM DE MOURA
2024-44811	09/02/2024 18:22	10/02/2024 11:23	CEREJEIRAS
2024-44817	09/02/2024 18:32	09/02/2024 20:33	ROLIM DE MOURA
2024-44831	09/02/2024 18:50	10/02/2024 11:02	CACOAL

ENERGISA RONDÔNIA - DISTRIBUIDORA DE ENERGIA S.A.

Av. dos Imigrantes, nº 4.137 - bairro Industrial

Porto Velho (RO) CEP: 76821-063

05.914.650/0001-66 2556637

(69) 3216 4000 | Fax. (69) 3222-8720 | www.energisa.com.br

2024-44838	09/02/2024 19:02	10/02/2024 09:10	SAO FRANCISCO DO GUAPORE
2024-44866	09/02/2024 19:11	09/02/2024 20:38	PIMENTA BUENO
2024-44879	09/02/2024 19:29	10/02/2024 10:09	VILHENA
2024-44881	09/02/2024 19:31	12/02/2024 07:40	SAO MIGUEL DO GUAPORE
2024-44891	09/02/2024 19:47	10/02/2024 10:04	SERINGUEIRAS
2024-44907	09/02/2024 20:03	09/02/2024 23:50	NOVA BRASILANDIA
2024-44980	09/02/2024 20:10	10/02/2024 09:58	CUJUBIM
2024-44926	09/02/2024 20:21	11/02/2024 11:33	IZIDOLANDIA
2024-44936	09/02/2024 20:53	10/02/2024 10:28	CACOAL
2024-44637	09/02/2024 21:11	10/02/2024 08:35	SANTA LUZIA
2024-44982	09/02/2024 21:19	10/02/2024 13:00	ALTO ALEGRE
2024-44989	09/02/2024 21:20	10/02/2024 00:14	SANTA LUZIA
2024-45309	09/02/2024 21:25	10/02/2024 12:41	NOVA BRASILANDIA
2024-44954	09/02/2024 21:30	10/02/2024 15:40	ALTA FLORESTA
2024-45086	09/02/2024 21:49	10/02/2024 08:58	NOVO HORIZONTE DO OESTE
2024-44990	09/02/2024 22:11	10/02/2024 21:41	SANTA LUZIA
2024-44992	09/02/2024 22:12	10/02/2024 14:15	NOVO HORIZONTE DO OESTE
2024-45021	09/02/2024 22:25	10/02/2024 09:50	ALTA FLORESTA
2024-45022	09/02/2024 22:25	10/02/2024 13:30	ALTA FLORESTA
2024-45026	09/02/2024 22:37	12/02/2024 09:33	URUPA
2024-45099	09/02/2024 22:44	10/02/2024 16:07	NOVA BRASILANDIA
2024-45041	09/02/2024 23:35	10/02/2024 10:58	ROLIM DE MOURA
2024-45188	09/02/2024 23:52	11/02/2024 07:50	NOVA BRASILANDIA
2024-45043	09/02/2024 23:54	10/02/2024 10:20	SANTA LUZIA
2024-45054	10/02/2024 01:04	10/02/2024 06:52	JARU
2024-45056	10/02/2024 01:09	10/02/2024 03:12	PIMENTEIRAS
2024-45058	10/02/2024 01:24	10/02/2024 09:56	CORUMBIARA
2024-45084	10/02/2024 02:48	10/02/2024 14:36	NOVA BRASILANDIA
2024-45215	10/02/2024 05:00	10/02/2024 20:27	ALTA FLORESTA
2024-45265	10/02/2024 05:02	10/02/2024 11:30	COSTA MARQUES
2024-45663	10/02/2024 05:48	11/02/2024 16:26	MACHADINHO DOESTE
2024-46210	10/02/2024 06:06	11/02/2024 14:01	ALTO ALEGRE
2024-45114	10/02/2024 06:29	10/02/2024 09:38	CUJUBIM
2024-45197	10/02/2024 06:33	11/02/2024 08:19	NOVA BRASILANDIA
2024-45115	10/02/2024 06:33	10/02/2024 10:04	CUJUBIM
2024-45186	10/02/2024 06:34	10/02/2024 12:20	NOVA BRASILANDIA
2024-45122	10/02/2024 06:38	10/02/2024 21:37	ALTA FLORESTA
2024-44995	10/02/2024 06:39	10/02/2024 15:10	SANTA LUZIA
2024-45144	10/02/2024 06:41	10/02/2024 19:55	NOVA BRASILANDIA
2024-45191	10/02/2024 06:42	11/02/2024 08:57	NOVA BRASILANDIA

ENERGISA RONDÔNIA - DISTRIBUIDORA DE ENERGIA S.A.

Av. dos Imigrantes, nº 4.137 - bairro Industrial

Porto Velho (RO) CEP: 76821-063

05.914.650/0001-66 2556637

(69) 3216 4000 | Fax. (69) 3222-8720 | www.energisa.com.br

2024-45712	10/02/2024 06:53	10/02/2024 18:41	NOVA BRASILANDIA
2024-45136	10/02/2024 06:54	10/02/2024 13:42	SANTA LUZIA
2024-45193	10/02/2024 06:56	11/02/2024 09:26	NOVA BRASILANDIA
2024-45150	10/02/2024 07:06	10/02/2024 14:15	ROLIM DE MOURA
2024-45181	10/02/2024 07:08	11/02/2024 09:05	NOVO HORIZONTE DO OESTE
2024-45182	10/02/2024 07:11	11/02/2024 11:40	NOVO HORIZONTE DO OESTE
2024-45155	10/02/2024 07:12	10/02/2024 09:47	VILHENA
2024-45163	10/02/2024 07:20	11/02/2024 14:08	ALTA FLORESTA
2024-80760	10/02/2024 07:30	11/02/2024 16:58	BURITIS
2024-45239	10/02/2024 08:04	10/02/2024 11:57	CACOAL
2024-45244	10/02/2024 08:07	10/02/2024 10:58	CORUMBIARA
2024-45308	10/02/2024 08:24	10/02/2024 16:02	NOVA BRASILANDIA
2024-45292	10/02/2024 08:25	10/02/2024 17:41	CORUMBIARA
2024-45220	10/02/2024 08:25	10/02/2024 13:52	PRESIDENTE MEDICI
2024-45298	10/02/2024 08:31	10/02/2024 11:59	CUJUBIM
2024-45300	10/02/2024 08:33	12/02/2024 16:17	NOVA BRASILANDIA
2024-45321	10/02/2024 08:34	11/02/2024 12:00	PRESIDENTE MEDICI
2024-45108	10/02/2024 08:46	10/02/2024 09:15	CACOAL
2024-45310	10/02/2024 08:46	10/02/2024 19:40	NOVA BRASILANDIA
2024-45336	10/02/2024 08:50	10/02/2024 15:30	VILHENA
2024-45345	10/02/2024 09:00	10/02/2024 12:23	PORTO VELHO
2024-45370	10/02/2024 09:24	11/02/2024 18:13	CACOAL
2024-45558	10/02/2024 09:29	10/02/2024 13:15	VILHENA
2024-45386	10/02/2024 09:34	14/02/2024 22:39	IZIDOLANDIA
2024-45711	10/02/2024 09:35	10/02/2024 19:21	NOVA BRASILANDIA
2024-46343	10/02/2024 09:36	11/02/2024 20:29	PORTO VELHO
2024-45500	10/02/2024 10:44	10/02/2024 16:40	ARIQUEMES
2024-45508	10/02/2024 10:53	10/02/2024 14:10	NOVA MAMORE
2024-45522	10/02/2024 11:10	10/02/2024 18:30	VALE DO PARAISO
2024-47819	10/02/2024 11:18	14/02/2024 14:46	MACHADINHO DOESTE
2024-45533	10/02/2024 11:26	10/02/2024 19:08	SAO FRANCISCO DO GUAPORE
2024-45544	10/02/2024 11:38	10/02/2024 22:06	JI PARANA
2024-45572	10/02/2024 12:04	11/02/2024 08:47	PIMENTA BUENO
2024-45713	10/02/2024 12:06	12/02/2024 14:45	NOVA BRASILANDIA
2024-45872	10/02/2024 12:33	12/02/2024 16:45	VALE DO PARAISO
2024-45597	10/02/2024 12:56	10/02/2024 16:55	CUJUBIM
2024-45165	10/02/2024 13:08	12/02/2024 14:06	NOVA BRASILANDIA
2024-45698	10/02/2024 13:43	11/02/2024 10:26	ALTA FLORESTA
2024-45619	10/02/2024 13:47	10/02/2024 18:19	VISTA ALEGRE DO ABUNA
2024-45978	10/02/2024 13:49	11/02/2024 08:35	SAO MIGUEL DO GUAPORE

ENERGISA RONDÔNIA - DISTRIBUIDORA DE ENERGIA S.A.

Av. dos Imigrantes, nº 4.137 - bairro Industrial

Porto Velho (RO) CEP: 76821-063

05.914.650/0001-66 2556637

(69) 3216 4000 | Fax. (69) 3222-8720 | www.energisa.com.br

2024-45662	10/02/2024 13:58	10/02/2024 22:01	PIMENTA BUENO
2024-46344	10/02/2024 14:02	11/02/2024 20:47	PORTO VELHO
2024-45684	10/02/2024 14:12	10/02/2024 17:54	JI PARANA
2024-45696	10/02/2024 14:31	10/02/2024 21:00	PORTO VELHO
2024-46038	10/02/2024 14:40	10/02/2024 23:33	ROLIM DE MOURA
2024-45704	10/02/2024 14:44	11/02/2024 01:32	PIMENTA BUENO
2024-45705	10/02/2024 14:45	10/02/2024 22:43	JACY PARANA
2024-45718	10/02/2024 14:54	11/02/2024 13:49	NOVO HORIZONTE DO OESTE
2024-45721	10/02/2024 15:01	11/02/2024 18:47	NOVA UNIAO
2024-45723	10/02/2024 15:01	11/02/2024 02:52	PORTO VELHO
2024-45728	10/02/2024 15:12	11/02/2024 11:44	COSTA MARQUES
2024-45672	10/02/2024 15:29	10/02/2024 17:32	ALVORADA DOESTE
2024-45747	10/02/2024 15:41	11/02/2024 17:43	CACOAL
2024-45647	10/02/2024 15:50	12/02/2024 15:10	PIMENTA BUENO
2024-45768	10/02/2024 16:18	11/02/2024 00:11	VILHENA
2024-45674	10/02/2024 16:18	10/02/2024 20:04	VILHENA
2024-45777	10/02/2024 16:23	11/02/2024 13:05	SAO MIGUEL DO GUAPORE
2024-45776	10/02/2024 16:24	11/02/2024 15:18	ALTA FLORESTA
2024-46385	10/02/2024 16:35	11/02/2024 09:10	COLORADO DOESTE
2024-45861	10/02/2024 16:45	12/02/2024 12:38	VILA DOM BOSCO
2024-45797	10/02/2024 16:48	12/02/2024 13:57	ALTO ALEGRE
2024-45800	10/02/2024 16:50	10/02/2024 18:00	URUPA
2024-45805	10/02/2024 16:54	10/02/2024 22:21	ALTO ALEGRE
2024-45825	10/02/2024 17:16	10/02/2024 21:00	PIMENTEIRAS
2024-45900	10/02/2024 17:29	10/02/2024 23:10	VILHENA
2024-45837	10/02/2024 17:33	10/02/2024 20:05	VILHENA
2024-45839	10/02/2024 17:35	11/02/2024 08:57	ARIQUEMES
2024-45889	10/02/2024 17:50	10/02/2024 20:49	CORUMBIARA
2024-45903	10/02/2024 18:06	10/02/2024 21:49	COLORADO DOESTE
2024-45911	10/02/2024 18:17	11/02/2024 09:11	ESPIGAO DOESTE
2024-46190	10/02/2024 18:19	11/02/2024 04:10	VILHENA
2024-45919	10/02/2024 18:23	10/02/2024 20:21	COLORADO DOESTE
2024-45920	10/02/2024 18:24	10/02/2024 21:39	VILHENA
2024-46026	10/02/2024 18:25	11/02/2024 16:11	NOVA BRASILANDIA
2024-45932	10/02/2024 18:35	12/02/2024 15:26	SAO MIGUEL DO GUAPORE
2024-45986	10/02/2024 19:05	11/02/2024 16:07	COLORADO DOESTE
2024-46022	10/02/2024 19:32	10/02/2024 19:50	VILA DE CALAMA
2024-46012	10/02/2024 19:38	11/02/2024 09:33	BURITIS
2024-46014	10/02/2024 19:39	11/02/2024 11:43	PIMENTA BUENO
2024-46399	10/02/2024 19:40	11/02/2024 15:15	MACHADINHO DOESTE

ENERGISA RONDÔNIA - DISTRIBUIDORA DE ENERGIA S.A.

Av. dos Imigrantes, nº 4.137 - bairro Industrial

Porto Velho (RO) CEP: 76821-063

05.914.650/0001-66 2556637

(69) 3216 4000 | Fax. (69) 3222-8720 | www.energisa.com.br

2024-46020	10/02/2024 19:48	10/02/2024 23:41	JARU
2024-46042	10/02/2024 19:49	11/02/2024 11:11	ESPIGAO DOESTE
2024-46322	10/02/2024 19:53	11/02/2024 10:07	VILHENA
2024-46060	10/02/2024 20:30	11/02/2024 09:15	CAMPO NOVO DE RONDONIA
2024-46460	10/02/2024 20:30	11/02/2024 11:31	NOVA BRASILANDIA
2024-46066	10/02/2024 20:40	11/02/2024 03:34	VILHENA
2024-46037	10/02/2024 20:44	11/02/2024 03:25	OURO PRETO DOESTE
2024-46068	10/02/2024 20:49	11/02/2024 10:50	JARU
2024-46115	10/02/2024 21:44	12/02/2024 10:02	SANTA LUZIA
2024-46189	10/02/2024 22:06	11/02/2024 09:21	OURO PRETO DOESTE
2024-46288	10/02/2024 23:20	11/02/2024 06:35	JARU
2024-46293	11/02/2024 00:08	11/02/2024 02:40	VILHENA
2024-46351	11/02/2024 00:52	11/02/2024 09:48	OURO PRETO DOESTE
2024-46305	11/02/2024 01:31	12/02/2024 11:08	CUJUBIM
2024-46307	11/02/2024 02:11	11/02/2024 08:04	BURITIS
2024-46308	11/02/2024 02:13	11/02/2024 10:40	CORUMBIARA
2024-46311	11/02/2024 02:50	11/02/2024 19:58	CACOAL
2024-46315	11/02/2024 03:47	11/02/2024 11:40	URUPA
2024-46317	11/02/2024 03:58	11/02/2024 10:16	ARIQUEMES
2024-46679	11/02/2024 04:33	11/02/2024 23:45	TANCREDOPOLIS
2024-46506	11/02/2024 05:31	11/02/2024 10:20	ALTO ALEGRE
2024-46352	11/02/2024 05:37	12/02/2024 10:32	VILHENA
2024-46356	11/02/2024 06:07	11/02/2024 20:10	ALTO ALEGRE
2024-46358	11/02/2024 06:13	11/02/2024 22:22	JI PARANA
2024-46364	11/02/2024 06:27	11/02/2024 09:41	JARU
2024-46371	11/02/2024 06:50	11/02/2024 15:10	PORTO VELHO
2024-46392	11/02/2024 06:53	11/02/2024 12:35	JARU
2024-46374	11/02/2024 06:58	11/02/2024 18:08	ALTA FLORESTA
2024-46377	11/02/2024 07:01	11/02/2024 12:06	VALE DO PARAISO
2024-46378	11/02/2024 07:01	11/02/2024 09:20	CABIXI
2024-46379	11/02/2024 07:03	12/02/2024 01:30	URUPA
2024-46496	11/02/2024 07:07	11/02/2024 12:19	URUPA
2024-46404	11/02/2024 07:10	11/02/2024 10:18	OURO PRETO DOESTE
2024-46292	11/02/2024 07:12	11/02/2024 09:50	VILHENA
2024-46463	11/02/2024 07:21	12/02/2024 12:23	PRESIDENTE MEDICI
2024-46836	11/02/2024 07:23	12/02/2024 14:10	CASTANHEIRAS
2024-46420	11/02/2024 07:31	11/02/2024 17:59	VILHENA
2024-46464	11/02/2024 07:40	12/02/2024 11:47	PRESIDENTE MEDICI
2024-46387	11/02/2024 07:49	11/02/2024 10:00	COLORADO DOESTE
2024-46428	11/02/2024 07:51	11/02/2024 14:49	CABIXI

ENERGISA RONDÔNIA - DISTRIBUIDORA DE ENERGIA S.A.

Av. dos Imigrantes, nº 4.137 - bairro Industrial

Porto Velho (RO) CEP: 76821-063

05.914.650/0001-66 2556637

(69) 3216 4000 | Fax. (69) 3222-8720 | www.energisa.com.br

2024-46332	11/02/2024 07:52	11/02/2024 19:02	ALTA FLORESTA
2024-46430	11/02/2024 07:55	12/02/2024 01:43	THEOBROMA
2024-46432	11/02/2024 07:56	11/02/2024 17:24	PRIMAVERA
2024-47068	11/02/2024 07:59	12/02/2024 16:38	JARU
2024-46438	11/02/2024 08:01	11/02/2024 16:00	ESPIGAO DOESTE
2024-46441	11/02/2024 08:04	13/02/2024 14:06	GOVERNADOR JORGE TEIXEIRA
2024-46444	11/02/2024 08:07	11/02/2024 22:03	OURO PRETO DOESTE
2024-46445	11/02/2024 08:08	11/02/2024 13:40	VILHENA
2024-46473	11/02/2024 08:35	11/02/2024 18:40	VILHENA
2024-46396	11/02/2024 08:45	11/02/2024 16:17	CHUPINGUAIA
2024-46482	11/02/2024 08:52	11/02/2024 12:43	VILHENA
2024-46572	11/02/2024 08:58	11/02/2024 22:51	THEOBROMA
2024-46488	11/02/2024 08:59	12/02/2024 18:54	COSTA MARQUES
2024-46524	11/02/2024 09:10	12/02/2024 11:18	PRESIDENTE MEDICI
2024-46526	11/02/2024 09:12	11/02/2024 14:24	PORTO VELHO
2024-46510	11/02/2024 09:16	12/02/2024 10:53	GOVERNADOR JORGE TEIXEIRA
2024-46542	11/02/2024 09:24	11/02/2024 12:44	PORTO VELHO
2024-46548	11/02/2024 09:27	11/02/2024 11:38	ARIQUEMES
2024-46551	11/02/2024 09:31	11/02/2024 11:19	OURO PRETO DOESTE
2024-46557	11/02/2024 09:37	11/02/2024 16:35	SAO CARLOS
2024-48215	11/02/2024 09:40	13/02/2024 17:02	PRESIDENTE MEDICI
2024-46559	11/02/2024 09:40	11/02/2024 13:30	ROLIM DE MOURA
2024-46730	11/02/2024 10:25	12/02/2024 12:10	VILHENA
2024-46607	11/02/2024 10:46	11/02/2024 13:26	VILHENA
2024-46615	11/02/2024 10:55	11/02/2024 15:13	VILHENA
2024-46620	11/02/2024 11:02	11/02/2024 17:05	VILHENA
2024-46682	11/02/2024 11:26	12/02/2024 12:15	PRESIDENTE MEDICI
2024-46687	11/02/2024 11:40	12/02/2024 02:05	JI PARANA
2024-46782	11/02/2024 12:08	11/02/2024 19:15	PIMENTA BUENO
2024-46703	11/02/2024 12:31	11/02/2024 16:58	OURO PRETO DOESTE
2024-46654	11/02/2024 13:09	11/02/2024 19:04	OURO PRETO DOESTE
2024-46720	11/02/2024 13:13	11/02/2024 16:48	JI PARANA
2024-46853	11/02/2024 13:47	11/02/2024 21:00	MINISTRO ANDREAZZA
2024-46731	11/02/2024 13:49	11/02/2024 15:25	PRESIDENTE MEDICI
2024-46788	11/02/2024 13:50	12/02/2024 13:40	ALVORADA DOESTE
2024-46739	11/02/2024 14:01	11/02/2024 17:35	CABIXI
2024-46926	11/02/2024 14:02	11/02/2024 18:14	PRESIDENTE MEDICI
2024-46745	11/02/2024 14:06	11/02/2024 18:28	ALVORADA DOESTE

ENERGISA RONDÔNIA - DISTRIBUIDORA DE ENERGIA S.A.

Av. dos Imigrantes, nº 4.137 - bairro Industrial

Porto Velho (RO) CEP: 76821-063

05.914.650/0001-66 2556637

(69) 3216 4000 | Fax. (69) 3222-8720 | www.energisa.com.br

2024-47257	11/02/2024 14:11	12/02/2024 18:47	NOVO HORIZONTE DO OESTE
2024-46750	11/02/2024 14:11	11/02/2024 22:01	JACY PARANA
2024-46753	11/02/2024 14:12	11/02/2024 22:15	CABIXI
2024-46759	11/02/2024 14:25	11/02/2024 21:28	ALVORADA DOESTE
2024-75797	11/02/2024 14:32	11/02/2024 18:46	CHUPINGUAIA
2024-47783	11/02/2024 14:50	13/02/2024 15:45	JI PARANA
2024-46837	11/02/2024 15:12	11/02/2024 20:30	ROLIM DE MOURA
2024-46843	11/02/2024 15:38	12/02/2024 18:17	NOVO HORIZONTE DO OESTE
2024-46844	11/02/2024 15:39	11/02/2024 19:00	VILHENA
2024-46845	11/02/2024 15:40	11/02/2024 19:58	JI PARANA
2024-80342	11/02/2024 15:43	13/02/2024 00:37	PIMENTA BUENO
2024-46855	11/02/2024 16:09	11/02/2024 20:48	COLORADO DOESTE
2024-46859	11/02/2024 16:15	12/02/2024 11:17	JI PARANA
2024-46865	11/02/2024 16:25	12/02/2024 03:11	COLORADO DOESTE
2024-46882	11/02/2024 16:40	12/02/2024 00:01	CACOAL
2024-46887	11/02/2024 16:42	12/02/2024 00:35	CASTANHEIRAS
2024-46895	11/02/2024 16:53	11/02/2024 20:00	PRESIDENTE MEDICI
2024-46898	11/02/2024 16:55	12/02/2024 21:38	CHUPINGUAIA
2024-46908	11/02/2024 17:08	11/02/2024 22:34	MIRANTE DA SERRA
2024-46941	11/02/2024 17:34	12/02/2024 11:14	JARU
2024-46945	11/02/2024 17:40	11/02/2024 20:16	PORTO VELHO
2024-46952	11/02/2024 17:51	13/02/2024 17:24	PRESIDENTE MEDICI
2024-104974	11/02/2024 17:53	13/02/2024 06:30	JI PARANA
2024-46961	11/02/2024 17:59	13/02/2024 16:50	COSTA MARQUES
2024-46963	11/02/2024 18:06	12/02/2024 20:45	NOVA UNIAO
2024-46967	11/02/2024 18:11	12/02/2024 10:58	MACHADINHO DOESTE
2024-46970	11/02/2024 18:13	11/02/2024 23:20	VALE DO PARAISO
2024-46984	11/02/2024 18:35	11/02/2024 22:05	CEREJEIRAS
2024-46994	11/02/2024 18:45	12/02/2024 08:58	ALTO ALEGRE
2024-46995	11/02/2024 18:45	13/02/2024 16:19	COSTA MARQUES
2024-47000	11/02/2024 19:02	12/02/2024 04:55	CORUMBIARA
2024-47007	11/02/2024 19:10	12/02/2024 04:11	COLORADO DOESTE
2024-47022	11/02/2024 19:11	11/02/2024 23:25	ALTA FLORESTA
2024-47014	11/02/2024 19:18	14/02/2024 20:30	IZIDOLANDIA
2024-47883	11/02/2024 19:28	13/02/2024 00:48	NOVA BRASILANDIA
2024-47076	11/02/2024 20:04	11/02/2024 21:55	ALTA FLORESTA
2024-47085	11/02/2024 20:22	12/02/2024 14:53	NOVA BRASILANDIA
2024-47104	11/02/2024 21:21	14/02/2024 13:52	ALTO ALEGRE
2024-47115	11/02/2024 22:10	12/02/2024 11:40	CABIXI
2024-47117	11/02/2024 22:20	12/02/2024 11:57	ESPIGAO DOESTE

ENERGISA RONDÔNIA - DISTRIBUIDORA DE ENERGIA S.A.

Av. dos Imigrantes, nº 4.137 - bairro Industrial

Porto Velho (RO) CEP: 76821-063

05.914.650/0001-66 2556637

(69) 3216 4000 | Fax. (69) 3222-8720 | www.energisa.com.br

2024-47123	11/02/2024 22:52	12/02/2024 10:30	CABIXI
2024-47135	12/02/2024 01:10	12/02/2024 13:23	PRESIDENTE MEDICI
2024-47149	12/02/2024 06:07	13/02/2024 11:00	PIMENTA BUENO
2024-47153	12/02/2024 06:18	12/02/2024 20:56	JARU
2024-47155	12/02/2024 06:29	12/02/2024 09:48	ALTA FLORESTA
2024-47157	12/02/2024 06:30	12/02/2024 09:30	PRESIDENTE MEDICI
2024-47159	12/02/2024 06:37	12/02/2024 20:29	CHUPINGUAIA
2024-48313	12/02/2024 06:48	13/02/2024 16:00	COLORADO DOESTE
2024-47186	12/02/2024 06:52	12/02/2024 12:40	ALTA FLORESTA
2024-47190	12/02/2024 07:00	12/02/2024 09:54	DISTRITO DE TRIUNFO
2024-47193	12/02/2024 07:01	13/02/2024 14:10	NOVA BRASILANDIA
2024-47194	12/02/2024 07:01	12/02/2024 12:03	PRESIDENTE MEDICI
2024-47192	12/02/2024 07:01	12/02/2024 08:54	CEREJEIRAS
2024-47200	12/02/2024 07:07	12/02/2024 09:20	COLORADO DOESTE
2024-47203	12/02/2024 07:10	14/02/2024 09:32	VILHENA
2024-47210	12/02/2024 07:17	12/02/2024 08:30	SERINGUEIRAS
2024-47647	12/02/2024 07:17	15/02/2024 20:37	ESPIGAO DOESTE
2024-47223	12/02/2024 07:38	12/02/2024 16:55	URUPA
2024-47804	12/02/2024 07:49	13/02/2024 10:28	COSTA MARQUES
2024-47230	12/02/2024 07:51	12/02/2024 18:00	NOVA BRASILANDIA
2024-47238	12/02/2024 08:01	13/02/2024 09:09	VALE DO PARAISO
2024-47273	12/02/2024 08:09	13/02/2024 15:04	COSTA MARQUES
2024-47280	12/02/2024 08:16	12/02/2024 11:04	OURO PRETO DOESTE
2024-47285	12/02/2024 08:23	12/02/2024 13:00	NOVA BRASILANDIA
2024-47225	12/02/2024 08:26	12/02/2024 16:35	CHUPINGUAIA
2024-45813	12/02/2024 08:34	12/02/2024 11:36	ALTA FLORESTA
2024-47299	12/02/2024 08:35	13/02/2024 19:26	NOVA BRASILANDIA
2024-47170	12/02/2024 08:38	12/02/2024 13:38	COSTA MARQUES
2024-47356	12/02/2024 08:41	12/02/2024 19:28	ALTA FLORESTA
2024-47748	12/02/2024 08:46	13/02/2024 20:27	PARECIS
2024-47253	12/02/2024 09:08	12/02/2024 15:38	ALTO ALEGRE
2024-47322	12/02/2024 09:15	13/02/2024 09:39	OURO PRETO DOESTE
2024-47327	12/02/2024 09:24	13/02/2024 10:26	PIMENTA BUENO
2024-47331	12/02/2024 09:29	12/02/2024 11:57	SAO FRANCISCO DO GUAPORE
2024-47358	12/02/2024 09:33	12/02/2024 23:10	ALTA FLORESTA
2024-47366	12/02/2024 09:52	12/02/2024 18:44	VILHENA
2024-47391	12/02/2024 10:16	13/02/2024 11:29	MACHADINHO DOESTE
2024-47390	12/02/2024 10:16	12/02/2024 18:41	NOVA MAMORE
2024-47396	12/02/2024 10:28	13/02/2024 02:02	ARIQUEMES
2024-47431	12/02/2024 10:46	13/02/2024 10:34	CACOAL

ENERGISA RONDÔNIA - DISTRIBUIDORA DE ENERGIA S.A.

Av. dos Imigrantes, nº 4.137 - bairro Industrial

Porto Velho (RO) CEP: 76821-063

05.914.650/0001-66 2556637

(69) 3216 4000 | Fax. (69) 3222-8720 | www.energisa.com.br

2024-47355	12/02/2024 10:48	12/02/2024 17:53	ALTA FLORESTA
2024-47437	12/02/2024 10:50	13/02/2024 16:02	GOVERNADOR JORGE TEIXEIRA
2024-47599	12/02/2024 10:56	12/02/2024 14:47	JI PARANA
2024-47444	12/02/2024 10:58	12/02/2024 21:08	CABIXI
2024-47445	12/02/2024 10:59	13/02/2024 20:13	NOVO HORIZONTE DO OESTE
2024-47451	12/02/2024 11:05	12/02/2024 15:30	PIMENTEIRAS
2024-47460	12/02/2024 11:17	13/02/2024 14:45	PIMENTA BUENO
2024-47412	12/02/2024 11:40	12/02/2024 18:48	SAO MIGUEL DO GUAPORE
2024-47480	12/02/2024 11:47	13/02/2024 18:25	VILHENA
2024-47482	12/02/2024 11:48	13/02/2024 18:50	ESPIGAO DOESTE
2024-47251	12/02/2024 11:58	12/02/2024 16:18	THEOBROMA
2024-47496	12/02/2024 12:00	13/02/2024 15:29	VILHENA
2024-47499	12/02/2024 12:09	14/02/2024 10:27	ARIQUEMES
2024-47507	12/02/2024 12:17	12/02/2024 21:00	SAO FRANCISCO DO GUAPORE
2024-49167	12/02/2024 12:38	15/02/2024 17:30	ARIQUEMES
2024-47556	12/02/2024 12:58	13/02/2024 11:27	VILHENA
2024-47558	12/02/2024 13:02	12/02/2024 21:58	CABIXI
2024-47670	12/02/2024 13:04	12/02/2024 15:37	CHUPINGUAIA
2024-47594	12/02/2024 13:34	12/02/2024 17:02	JARU
2024-47648	12/02/2024 13:49	12/02/2024 17:27	ESPIGAO DOESTE
2024-47630	12/02/2024 13:54	12/02/2024 16:35	PIMENTA BUENO
2024-47636	12/02/2024 14:04	14/02/2024 09:29	PARECIS
2024-47606	12/02/2024 14:07	13/02/2024 10:53	PIMENTA BUENO
2024-47576	12/02/2024 14:19	13/02/2024 12:40	VILHENA
2024-47669	12/02/2024 14:28	12/02/2024 17:55	VILHENA
2024-47684	12/02/2024 14:49	12/02/2024 19:00	CEREJEIRAS
2024-47694	12/02/2024 14:56	13/02/2024 07:35	GUAJARA MIRIM
2024-47707	12/02/2024 15:09	12/02/2024 19:04	CORUMBIARA
2024-47710	12/02/2024 15:11	14/02/2024 01:18	VILHENA
2024-48411	12/02/2024 15:54	13/02/2024 23:58	VILHENA
2024-47764	12/02/2024 16:06	12/02/2024 18:09	VALE DO ANARI
2024-47828	12/02/2024 16:10	13/02/2024 15:58	NOVA BRASILANDIA
2024-47779	12/02/2024 16:28	12/02/2024 19:40	PORTO VELHO
2024-47746	12/02/2024 16:36	14/02/2024 17:36	PARECIS
2024-47790	12/02/2024 16:41	12/02/2024 17:58	DISTRITO DE TRIUNFO
2024-47754	12/02/2024 16:45	13/02/2024 18:26	SAO CARLOS
2024-47797	12/02/2024 16:50	12/02/2024 20:14	CACOAL
2024-47821	12/02/2024 16:53	12/02/2024 22:48	PIMENTA BUENO
2024-47803	12/02/2024 16:56	12/02/2024 23:04	ALVORADA DOESTE

ENERGISA RONDÔNIA - DISTRIBUIDORA DE ENERGIA S.A.

Av. dos Imigrantes, nº 4.137 - bairro Industrial

Porto Velho (RO) CEP: 76821-063

05.914.650/0001-66 2556637

(69) 3216 4000 | Fax. (69) 3222-8720 | www.energisa.com.br

2024-47833	12/02/2024 17:09	13/02/2024 14:22	CHUPINGUAIA
2024-47913	12/02/2024 17:13	13/02/2024 00:36	PRESIDENTE MEDICI
2024-47843	12/02/2024 17:19	13/02/2024 12:51	SAO FRANCISCO DO GUAPORE
2024-47849	12/02/2024 17:26	13/02/2024 14:49	CUJUBIM
2024-47857	12/02/2024 17:38	13/02/2024 12:40	JI PARANA
2024-47808	12/02/2024 17:43	13/02/2024 01:50	PORTO VELHO
2024-47820	12/02/2024 17:56	12/02/2024 21:48	MACHADINHO DOESTE
2024-47907	12/02/2024 18:06	13/02/2024 01:58	PORTO VELHO
2024-47908	12/02/2024 18:07	13/02/2024 10:06	OURO PRETO DOESTE
2024-47909	12/02/2024 18:11	13/02/2024 10:02	PORTO VELHO
2024-47916	12/02/2024 18:16	14/02/2024 08:42	ARIQUEMES
2024-47988	12/02/2024 18:18	13/02/2024 08:48	COSTA MARQUES
2024-47886	12/02/2024 18:19	13/02/2024 05:06	PORTO VELHO
2024-47983	12/02/2024 19:15	12/02/2024 23:12	ALTA FLORESTA
2024-47986	12/02/2024 19:17	13/02/2024 09:35	PIMENTA BUENO
2024-47985	12/02/2024 19:18	13/02/2024 11:45	RONDONINAS
2024-47993	12/02/2024 19:21	13/02/2024 08:25	NOVA MAMORE
2024-82927	12/02/2024 19:22	13/02/2024 12:31	JI PARANA
2024-48003	12/02/2024 19:31	13/02/2024 13:53	PRESIDENTE MEDICI
2024-48106	12/02/2024 19:31	13/02/2024 07:26	CEREJEIRAS
2024-48019	12/02/2024 19:42	13/02/2024 16:46	SERINGUEIRAS
2024-48023	12/02/2024 19:46	13/02/2024 15:13	OURO PRETO DOESTE
2024-48044	12/02/2024 20:14	13/02/2024 02:30	PIMENTA BUENO
2024-48069	12/02/2024 20:44	13/02/2024 10:45	VALE DO ANARI
2024-48074	12/02/2024 21:06	13/02/2024 09:08	EXTREMA
2024-48076	12/02/2024 21:12	14/02/2024 07:04	VILHENA
2024-48085	12/02/2024 21:37	13/02/2024 00:20	PORTO VELHO
2024-48093	12/02/2024 22:04	13/02/2024 21:26	CHUPINGUAIA
2024-48117	13/02/2024 00:07	13/02/2024 10:00	THEOBROMA
2024-48162	13/02/2024 00:24	13/02/2024 10:10	JACY PARANA
2024-48167	13/02/2024 01:59	13/02/2024 08:20	PIMENTEIRAS
2024-48171	13/02/2024 04:01	13/02/2024 13:00	PRESIDENTE MEDICI
2024-105181	13/02/2024 04:59	13/02/2024 20:32	CACOAL
2024-48174	13/02/2024 05:07	13/02/2024 12:29	GOVERNADOR JORGE TEIXEIRA
2024-48176	13/02/2024 05:32	13/02/2024 19:25	ALTA FLORESTA
2024-48133	13/02/2024 05:37	13/02/2024 18:13	PORTO VELHO
2024-48179	13/02/2024 05:57	13/02/2024 17:28	PRESIDENTE MEDICI
2024-48181	13/02/2024 06:00	13/02/2024 14:08	JACY PARANA
2024-48733	13/02/2024 06:28	13/02/2024 22:40	ARIQUEMES

ENERGISA RONDÔNIA - DISTRIBUIDORA DE ENERGIA S.A.

Av. dos Imigrantes, nº 4.137 - bairro Industrial

Porto Velho (RO) CEP: 76821-063

05.914.650/0001-66 2556637

(69) 3216 4000 | Fax. (69) 3222-8720 | www.energisa.com.br

2024-48190	13/02/2024 06:36	13/02/2024 18:09	CACOAL
2024-48191	13/02/2024 06:37	14/02/2024 11:42	URUPA
2024-48205	13/02/2024 07:14	13/02/2024 11:18	ALTO ALEGRE
2024-48217	13/02/2024 07:17	13/02/2024 21:45	PRESIDENTE MEDICI
2024-48211	13/02/2024 07:22	14/02/2024 00:17	PRESIDENTE MEDICI
2024-48225	13/02/2024 07:41	13/02/2024 12:38	PIMENTA BUENO
2024-48229	13/02/2024 07:48	13/02/2024 11:27	COSTA MARQUES
2024-48230	13/02/2024 07:48	14/02/2024 11:57	JI PARANA
2024-48239	13/02/2024 07:59	13/02/2024 10:05	CORUMBIARA
2024-48243	13/02/2024 08:01	13/02/2024 17:38	COLORADO DOESTE
2024-48288	13/02/2024 08:26	13/02/2024 16:52	SAO FRANCISCO DO GUAPORE
2024-48269	13/02/2024 08:29	13/02/2024 16:01	PIMENTA BUENO
2024-48338	13/02/2024 08:38	13/02/2024 12:58	MINISTRO ANDREAZZA
2024-48306	13/02/2024 08:39	13/02/2024 11:18	PORTO VELHO
2024-48321	13/02/2024 08:43	13/02/2024 17:07	VALE DO PARAISO
2024-48310	13/02/2024 08:43	13/02/2024 14:27	CEREJEIRAS
2024-48318	13/02/2024 08:49	13/02/2024 17:45	NOVO HORIZONTE DO OESTE
2024-48342	13/02/2024 08:52	14/02/2024 11:07	CANDEIAS DO JAMARI
2024-49302	13/02/2024 08:55	15/02/2024 01:28	CUJUBIM
2024-48431	13/02/2024 08:58	13/02/2024 19:50	CACOAL
2024-48350	13/02/2024 08:59	14/02/2024 01:52	PORTO VELHO
2024-48773	13/02/2024 09:06	13/02/2024 22:20	CACOAL
2024-48363	13/02/2024 09:09	13/02/2024 18:21	VISTA ALEGRE DO ABUNA
2024-48713	13/02/2024 09:15	13/02/2024 15:45	ALVORADA DOESTE
2024-48374	13/02/2024 09:19	13/02/2024 21:10	COSTA MARQUES
2024-48339	13/02/2024 09:22	13/02/2024 16:07	NOVO HORIZONTE DO OESTE
2024-48392	13/02/2024 09:39	13/02/2024 13:29	ESPIGAO DOESTE
2024-48394	13/02/2024 09:40	15/02/2024 00:27	IZIDOLANDIA
2024-48771	13/02/2024 09:53	13/02/2024 19:30	MINISTRO ANDREAZZA
2024-48656	13/02/2024 09:56	13/02/2024 19:20	ARIQUEMES
2024-48336	13/02/2024 10:10	13/02/2024 16:20	PORTO VELHO
2024-48414	13/02/2024 10:12	13/02/2024 20:18	PRESIDENTE MEDICI
2024-48486	13/02/2024 10:57	13/02/2024 21:00	CACAULANDIA
2024-48490	13/02/2024 11:03	15/02/2024 10:38	CUJUBIM
2024-48499	13/02/2024 11:12	14/02/2024 07:51	CEREJEIRAS
2024-48501	13/02/2024 11:13	14/02/2024 15:39	SANTA LUZIA
2024-48504	13/02/2024 11:17	13/02/2024 19:32	MINISTRO ANDREAZZA
2024-48509	13/02/2024 11:21	13/02/2024 18:41	NOVA BRASILANDIA
2024-48510	13/02/2024 11:22	14/02/2024 12:47	PORTO VELHO
2024-48512	13/02/2024 11:26	13/02/2024 15:40	VISTA ALEGRE DO ABUNA

ENERGISA RONDÔNIA - DISTRIBUIDORA DE ENERGIA S.A.

Av. dos Imigrantes, nº 4.137 - bairro Industrial

Porto Velho (RO) CEP: 76821-063

05.914.650/0001-66 2556637

(69) 3216 4000 | Fax. (69) 3222-8720 | www.energisa.com.br

2024-48513	13/02/2024 11:28	13/02/2024 18:37	PORTO VELHO
2024-48426	13/02/2024 11:37	13/02/2024 14:57	ITAPUA DO OESTE
2024-48524	13/02/2024 11:42	13/02/2024 17:29	EXTREMA
2024-48457	13/02/2024 11:48	14/02/2024 18:18	SAO CARLOS
2024-48526	13/02/2024 11:48	13/02/2024 19:00	CACOAL
2024-48527	13/02/2024 11:49	13/02/2024 14:53	OURO PRETO DOESTE
2024-48451	13/02/2024 11:55	14/02/2024 13:49	JI PARANA
2024-49130	13/02/2024 12:03	13/02/2024 19:05	RONDONINAS
2024-48542	13/02/2024 12:22	13/02/2024 19:32	PORTO VELHO
2024-48571	13/02/2024 13:25	14/02/2024 00:26	VILHENA
2024-48574	13/02/2024 13:26	14/02/2024 15:10	ESPIGAO DOESTE
2024-48575	13/02/2024 13:27	13/02/2024 16:18	CEREJEIRAS
2024-48578	13/02/2024 13:32	14/02/2024 09:22	COSTA MARQUES
2024-48584	13/02/2024 13:37	13/02/2024 18:43	COLORADO DOESTE
2024-48592	13/02/2024 13:50	14/02/2024 08:59	CUJUBIM
2024-48596	13/02/2024 13:56	14/02/2024 00:16	PIMENTA BUENO
2024-48600	13/02/2024 14:07	13/02/2024 19:43	VILHENA
2024-48608	13/02/2024 14:24	14/02/2024 18:20	NOVA COLINA
2024-48645	13/02/2024 14:27	13/02/2024 20:21	PORTO VELHO
2024-48609	13/02/2024 14:27	13/02/2024 18:49	VILHENA
2024-48612	13/02/2024 14:31	13/02/2024 20:41	EXTREMA
2024-48616	13/02/2024 14:33	13/02/2024 17:09	NOVO HORIZONTE DO OESTE
2024-48624	13/02/2024 14:43	13/02/2024 22:00	ALTA FLORESTA
2024-94674	13/02/2024 14:51	13/02/2024 20:57	BURITIS
2024-48636	13/02/2024 15:00	13/02/2024 20:52	PRESIDENTE MEDICI
2024-48639	13/02/2024 15:02	14/02/2024 01:23	CANUTAMA
2024-48677	13/02/2024 15:02	13/02/2024 22:33	ESPIGAO DOESTE
2024-48439	13/02/2024 15:05	14/02/2024 16:10	PIMENTA BUENO
2024-48652	13/02/2024 15:17	13/02/2024 23:34	PORTO VELHO
2024-48155	13/02/2024 15:34	14/02/2024 19:55	CASTANHEIRAS
2024-48753	13/02/2024 15:40	13/02/2024 18:50	PORTO VELHO
2024-48826	13/02/2024 16:53	14/02/2024 10:37	DISTRITO DE TRIUNFO
2024-48836	13/02/2024 17:05	13/02/2024 20:38	GUAJARA MIRIM
2024-49171	13/02/2024 17:12	14/02/2024 11:39	VILHENA
2024-48903	13/02/2024 18:08	13/02/2024 20:28	ROLIM DE MOURA
2024-48904	13/02/2024 18:08	14/02/2024 18:45	PORTO VELHO
2024-48906	13/02/2024 18:15	13/02/2024 22:21	NOVA BRASILANDIA
2024-48909	13/02/2024 18:24	14/02/2024 09:10	ALTO PARAISO
2024-48741	13/02/2024 18:31	13/02/2024 20:50	PORTO VELHO
2024-48937	13/02/2024 18:32	13/02/2024 22:18	CACOAL

ENERGISA RONDÔNIA - DISTRIBUIDORA DE ENERGIA S.A.

Av. dos Imigrantes, nº 4.137 - bairro Industrial

Porto Velho (RO) CEP: 76821-063

05.914.650/0001-66 2556637

(69) 3216 4000 | Fax. (69) 3222-8720 | www.energisa.com.br

2024-48924	13/02/2024 18:37	14/02/2024 10:36	CUJUBIM
2024-49024	13/02/2024 18:41	13/02/2024 21:43	PORTO VELHO
2024-49451	13/02/2024 18:55	16/02/2024 10:02	CUJUBIM
2024-48947	13/02/2024 19:07	14/02/2024 09:31	ALTA FLORESTA
2024-48993	13/02/2024 19:33	14/02/2024 10:14	COSTA MARQUES
2024-49002	13/02/2024 19:39	14/02/2024 08:33	COSTA MARQUES

Quadro 2 - Interrupções em Situação de Emergência

3.4. IMPACTOS DO EVENTO

Tendo em vista as características do evento detalhadas nos itens anteriores, apresenta-se adiante uma visão geral dos reflexos da ocorrência nos indicadores de continuidade da ENERGISA.

3.4.1. DEC

Conforme observado na tabela adiante, percebe-se que em fevereiro de 2024 o evento objeto deste relatório impactou de maneira extraordinária o DEC realizado da concessionária. Essa constatação se torna mais clara através da comparação do impacto do evento no DEC Global.

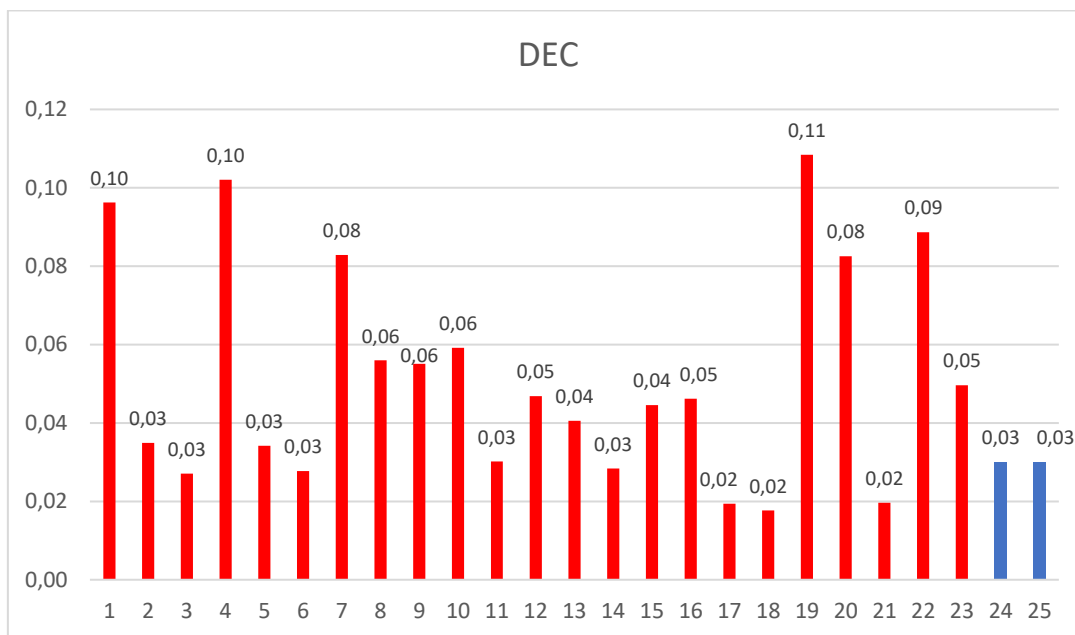


Gráfico 8 - DEC Dia

Para análises de período adverso climático consideramos dois tipos de DEC, DEC Comum e DEC Climático. Temos como DEC comum todas as causas relativas à distribuição em condições normais que são causas próprias do sistema, intervenções de terceiros, atuação de equipamentos de proteção da rede e desligamentos programados para manutenção. O DEC Climático é considerado pelas causas de influência do clima adverso, seriam causas como ventos, descargas e vegetação na rede, que causa um maior dano, aumentando assim o tempo de reestabelecimento de fornecimento de energia para a região.

4. ENQUADRAMENTO DO EVENTO - SITUAÇÃO DE EMERGÊNCIA

Conforme verificado nas informações apresentadas no item anterior acerca dos eventos, observam-se evidências ocorrências com:

- Caráter plenamente excepcional;
- Ampla abrangência;
- Impactos significativos.

Neste contexto, conforme detalhes apresentados adiante observa-se total aderência, do evento, ao conceito regulatório vigente para tratar ocorrências excepcionais: “**Interrupção em Situação de Emergência**”.

4.1. REQUISITO PRIMÁRIO

A aderência ao conceito de “Interrupção em Situação de Emergência” é ratificada observando-se que o evento teve origem no sistema de distribuição, devido às severas condições climáticas no Estado de Rondônia.

Adicionalmente, havia impossibilidade de qualquer ação imediata da distribuidora, dada as circunstâncias climáticas. Vale ressaltar que as equipes de campo não são autorizadas pela Empresa, por motivos de segurança, a executar qualquer serviço técnico ou comercial na rede elétrica enquanto for verificado **chuva intensa**.

Ainda, pode-se perceber claramente que a distribuidora não provocou/agravou a interrupção, tendo em vista a impossibilidade de atuação da concessionária de distribuição nas regiões afetadas pelos eventos climáticos.

Desse modo, observa-se o cumprimento pleno do requisito primário previsto no Módulo 1 ao tratar-se de uma “[...] *Interrupção originada no sistema de distribuição, resultante de Evento que comprovadamente impossibilite a atuação imediata da distribuidora e que não tenha sido provocada ou agravada por esta[...]*”

4.2. REQUISITO COMPLEMENTAR

Conforme exposto no detalhamento das informações do evento, as proporções de impacto do evento demonstram a excepcionalidade do mesmo. Neste escopo, o quadro resumo adiante apresenta:

- O valor de referência da equação prevista na alínea “b” do conceito de “Interrupção em Situação de Emergência” (Item 208 - Módulo 1 do Prodist); e
- O valor de CHI resultante das interrupções observadas no evento.

	N (Número de UC's)	CHI (Consumidor x Hora Interrompido)
REFERÊNCIA ANEEL	664.474	286.327,68
RESULTADO DO EVENTO	85.508	457.574,48
% COMPARATIVO	13%	159%

Com a compreensão de que objetivo da ANEEL neste contexto foi estabelecer valores de referência para delimitar a identificação de eventos totalmente atípicos e de alta severidade/impacto, observa-se no quadro comparativo a excepcionalidade do evento objeto deste relatório.

Em síntese, o valor de referência de CHI foi avaliado em 159%, ratificando a intensidade de impacto do evento, o que reflete a severidade do mesmo, e evidencia o cumprimento em plenitude do requisito complementar para enquadramento da “Interrupção em Situação de Emergência”.

Portanto, entendendo-se que:

- Há o cumprimento do requisito primário, ao evidenciar que houve uma “[...] Interrupção originada no sistema de distribuição, resultante de Evento que comprovadamente impossibilite a atuação imediata da distribuidora e que não tenha sido provocada ou agravada por esta[...]”; e
- Há o cumprimento do requisito complementar, ao observar que as interrupções foram decorrentes de evento com “[...]soma do CHI das interrupções ocorridas no sistema de distribuição [...] superior ao calculado conforme a equação a seguir:
 $2.612 \times N^{0,35}$ ”.

Tem-se caracterizado o evento como uma “**Interrupção em Situação de Emergência**”.

5. CONSIDERAÇÕES FINAIS

Em linhas gerais, no presente relatório foram expostas, de forma detalhada, as informações relacionadas as ocorrências de interrupção na área de concessão da Energisa Rondônia (ERO), registrada no dia 31/01/2024 à 20:10 até 13/02/2024 às 19:50, horário local, que culminou na interrupção do fornecimento de energia elétrica de aproximadamente 85.508 unidades consumidoras no do estado de Rondônia.

Conforme evidenciado na tabela dos indicadores, tal evento apresenta características de excepcionalidade, configurando-se como uma interrupção de alta severidade e abrangência.

Desse modo, correlacionando a ocorrência com requisitos previstos nos instrumentos regulatórios vigentes, fundamentou-se o enquadramento do evento como “**Interrupção em Situação de Emergência**”, em linha com o conceito apresentado no Módulo 1 do Prodist.

Entende-se que o enquadramento mencionado encontra amparo na ótica do regulador, materializada no conceito de situação de emergência que busca tipificar eventos excepcionais, para os quais não se tem como possível a análise de desempenho com base no histórico, semelhante ao realizado com interrupções ordinárias.

ANEXO I - DESCRIÇÃO E RELAÇÃO DOS EQUIPAMENTOS AFETADOS

Alimentador – linha elétrica destinada a transportar energia elétrica em média tensão.

Condutor de energia - é o meio pelo qual se transporta potência desde um determinado ponto, denominada fonte ou alimentação, até um terminal consumidor.

Transformador - é um equipamento de operação estática que por meio de indução eletromagnética transfere energia de um circuito, chamado primário, para um ou mais circuitos denominados, respectivamente, secundário e terciário, sendo, no entanto, mantida a mesma frequência, porém com tensões e correntes diferentes.

Chave fusível - é um equipamento destinado a proteção de sobrecorrentes de circuitos primários utilizados em redes aéreas de distribuição urbana e rural e em pequenas subestações de consumidor e de concessionária. É dotada de um elemento fusível que responde pelas características básicas de sua operação.

Chave faca - é um dispositivo de manobras de abertura e fechamento de circuitos, assegurando uma desconexão visível dos condutores, além de ser utilizada em manobras entre circuitos, de forma a possibilitar transferência de cargas e isolamento de equipamentos e circuitos.

Disjuntor - é um dispositivo que protege determinada instalação elétrica contra possíveis danos relacionados a sobrecargas elétricas e curtos-circuitos.

Religadores automáticos - são equipamentos de interrupção de corrente elétrica dotados de uma determinada capacidade de repetição em operação de abertura e fechamento de um circuito, durante a ocorrência de um defeito.

Isoladores - são elementos sólidos dotados de propriedades mecânicas, capazes de suportar os esforços produzidos pelos condutores. Eletricamente, exercem a função de isolar os condutores, submetidos a uma diferença de potencial em relação terra (estrutura suporte) ou em relação a um outro condutor de fase.

Ramal de ligação - conjunto de condutores e acessórios instalados entre o ponto de derivação do sistema de distribuição da distribuidora e o ponto de conexão das instalações de utilização do acessante.

ANEXO II - MATÉRIAS VEICULADAS NA MÍDIA

Instituto Nacional de Meteorologia

MINISTÉRIO DA AGRICULTURA E PECUÁRIA



Tempo ▾ | Clima ▾ | Dados Meteorológicos ▾ | Satélites | Risco de Incêndio | Previsão Numérica ▾ | Sisdagro ▾ | Publicações ▾ | Sobre ▾ | Informações ▾

Balanço: Porto Velho (RO) teve chuva acima da média em fevereiro/2024

A capital registrou 376,4 milímetros (mm) de chuva no mês, sendo que a média histórica para o período é de 316 mm

Publicado em 11/03/2024 09h00. Última modificação 12/03/2024 10h13.

Tweet

Em fevereiro deste ano, Porto Velho (RO) registrou 376,4 milímetros (mm) de chuva na estação meteorológica automática (código: A925) do Instituto Nacional de Meteorologia (Inmet). O valor ficou 19% acima da Normal Climatológica de 1961-2020 (média histórica), que é de 316 mm. Veja **figura 1**.


Ao todo, a capital teve 17 dias com chuva no mês, sendo que o maior volume em 24h ocorreu no dia 2, com 95,2 mm.

<https://portal.inmet.gov.br/noticias/balan%C3%A7o-porto-velho-ro-teve-chuva-acima-da-m%C3%A9dia-em-fevereiro-2024>

Rondônia, 29 de Abril de 2024 ▾



Tudorondonia.com
Jornal Eletrônico Independente

Siga-nos 

Capa | Editorias  | Destaques  | Rondônia Jurídico | Fale Conosco

Quarta-feira (7) chuvas fortes em Rondônia

A temperatura pode variar entre 21°C e 33°C

Brasil 61

Publicada em 07 de fevereiro de 2024 às 08:45

<https://www.tudorondonia.com/noticias/quarta-feira-7-chuvas-fortes-em-rondonia,118123.shtml>

Tempo

PREVISÃO DO TEMPO: quinta-feira (8) com pancadas de chuva em Rondônia

A temperatura pode variar entre 21°C e 35°C

<https://www.rondoniadinamica.com/noticias/2024/02/previsao-do-tempo-quinta-feira-8-com-pancadas-de-chuva-em-rondonia,182294.shtml>

ANEXO III - RELATÓRIO TÉCNICO

**Laudo das Condições Atmosféricas para o Evento
de 01/02/2024 a 13/02/2024 na Área de Atuação
da ENERGISA - Rondônia**



SUMÁRIO

1. DESCRIÇÃO
2. ABRANGÊNCIA E DURAÇÃO
3. CLASSIFICAÇÃO COBRADE
4. EVIDÊNCIAS ENCONTRADAS NA MÍDIA
5. CONCLUSÃO
6. REFERÊNCIAS
7. RESPONSABILIDADES

1. DESCRIÇÃO

O evento que ocorreu na área de atuação da Energisa/Rondônia no período de 01 a 13/02/2024 foi causado por tempestades associadas a uma banda de nebulosidade convectiva associada a um sistema frontal atuando no estado de Rondônia e que gerou descargas e ventos fortes no estado. O sistema pode ser visto na imagem no infravermelho com realce do satélite GOES-16 na Figura 1.

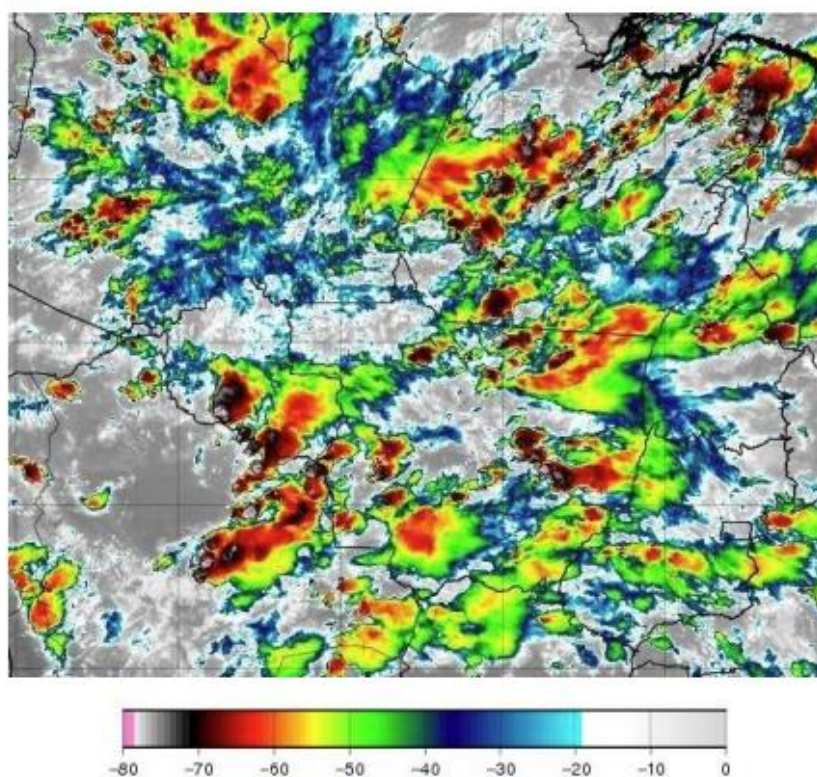


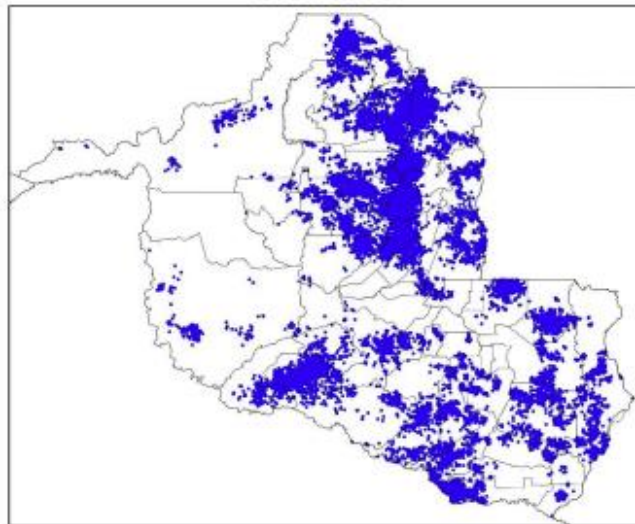
Figura 1 - Imagens de satélite no infravermelho com realce do satélite GOES-16 às 21:00 UT do dia 01/02. As cores indicam diferentes temperaturas dos topos das nuvens.

Diferentes cores na imagem na Figura 1 referem-se a diferentes temperaturas de topo das nuvens, conforme indicado na figura, e equivalem a diferentes altitudes. Quanto menor a temperatura de topo, isto é, mais negativa, mais alta é o topo da nuvem. Na região, durante o período deste relatório, ocorreram tempestades com topos na tropopausa (15-16 km).

2. ABRANGÊNCIA

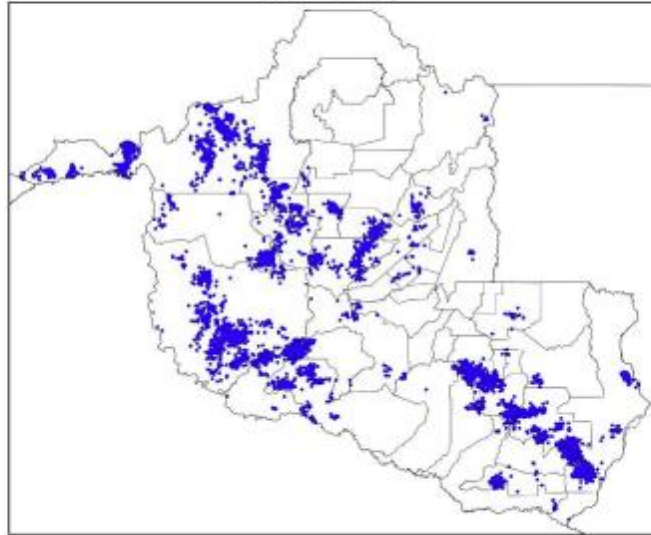
A abrangência do sistema no estado de Rondônia pode ser avaliada pela ocorrência de descargas atmosféricas e chuvas. A Figura 2 mostra os mapas de descargas, a Figura 3 os mapas de precipitação e a Figura 4 os mapas de rajadas registrados para o período.

Mapa de Descargas Atmosféricas
2024-02-01



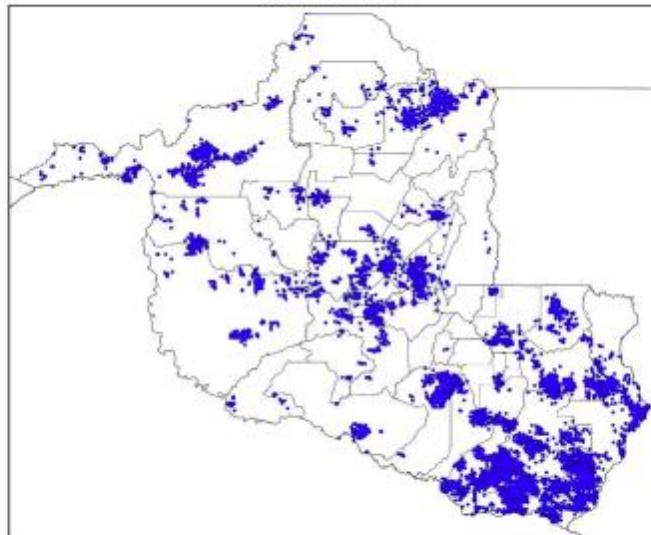
(a)

Mapa de Descargas Atmosféricas
2024-02-02



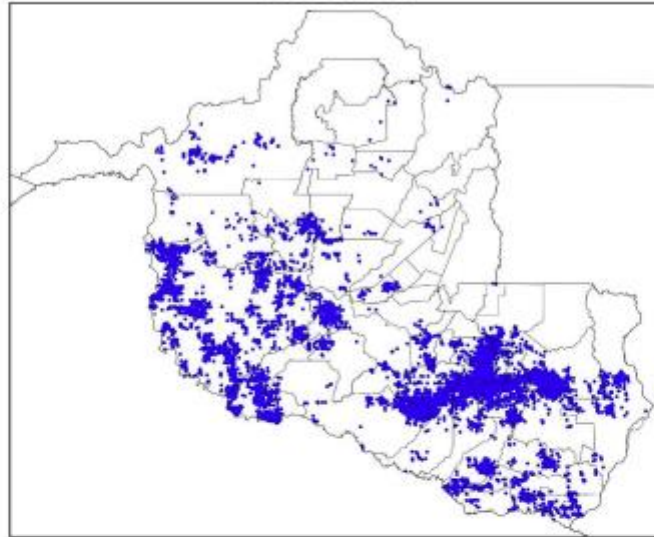
(b)

Mapa de Descargas Atmosféricas
2024-02-03



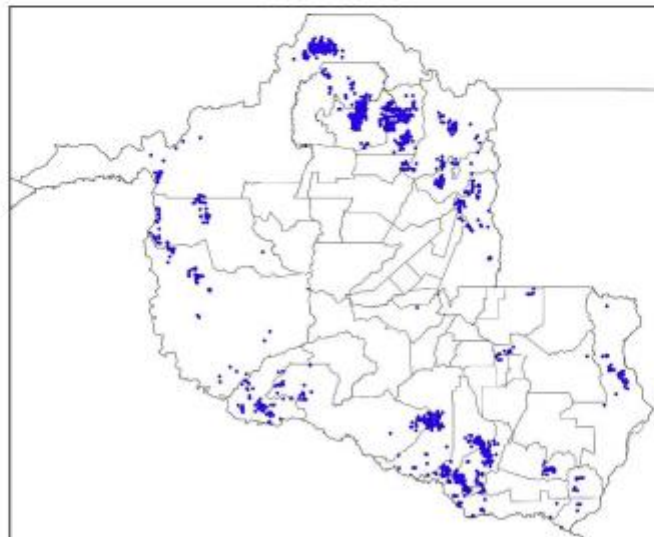
(c)

Mapa de Descargas Atmosféricas
2024-02-04



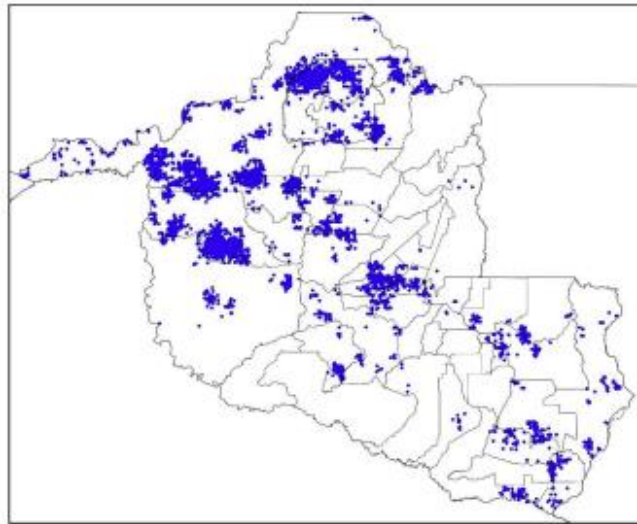
(d)

Mapa de Descargas Atmosféricas
2024-02-05



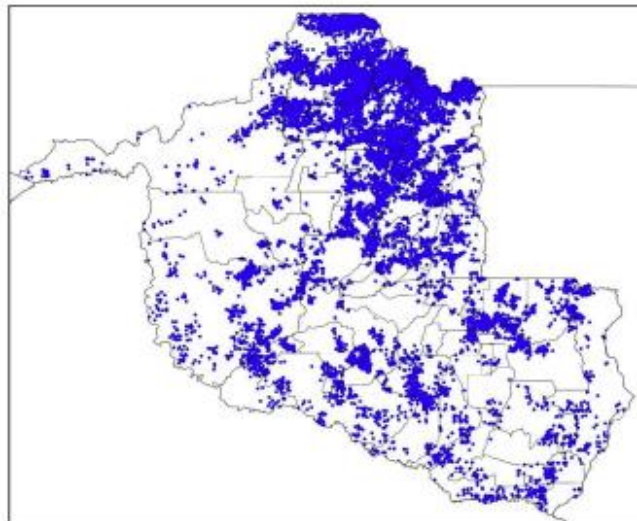
(e)

Mapa de Descargas Atmosféricas
2024-02-06



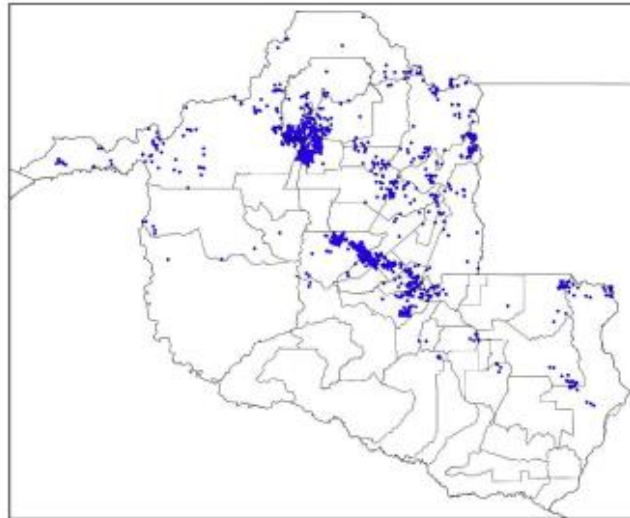
(f)

Mapa de Descargas Atmosféricas
2024-02-07



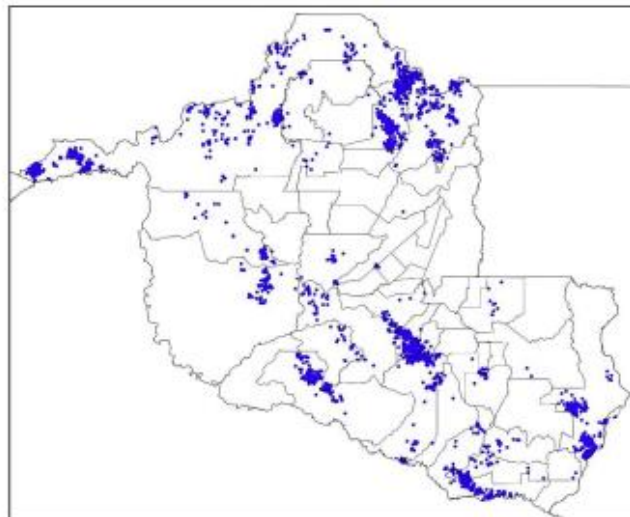
(g)

Mapa de Descargas Atmosféricas
2024-02-08



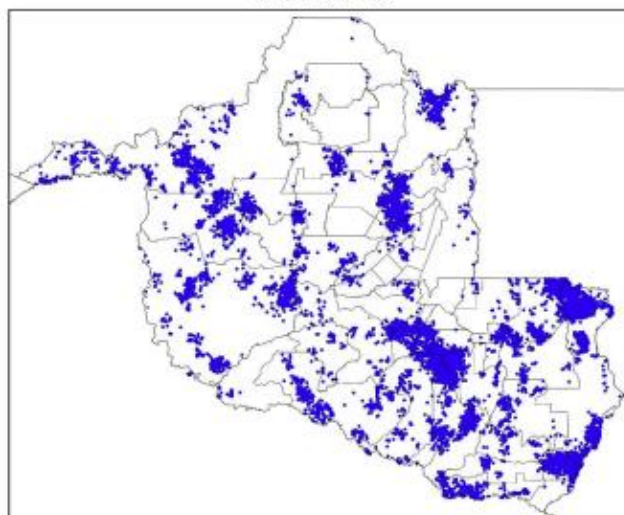
(h)

Mapa de Descargas Atmosféricas
2024-02-09



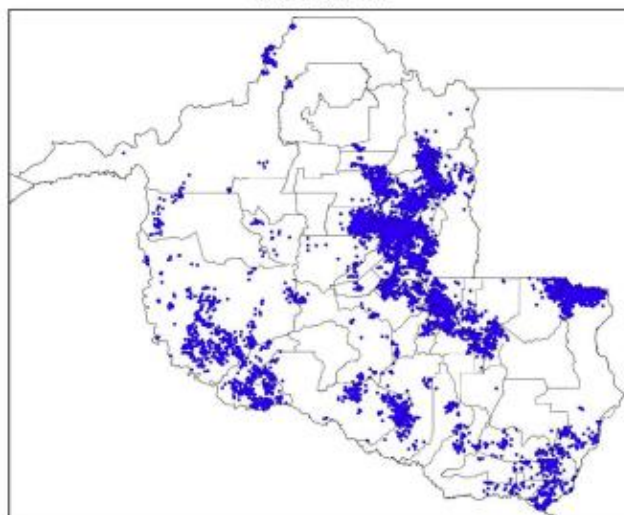
(i)

Mapa de Descargas Atmosféricas
2024-02-10



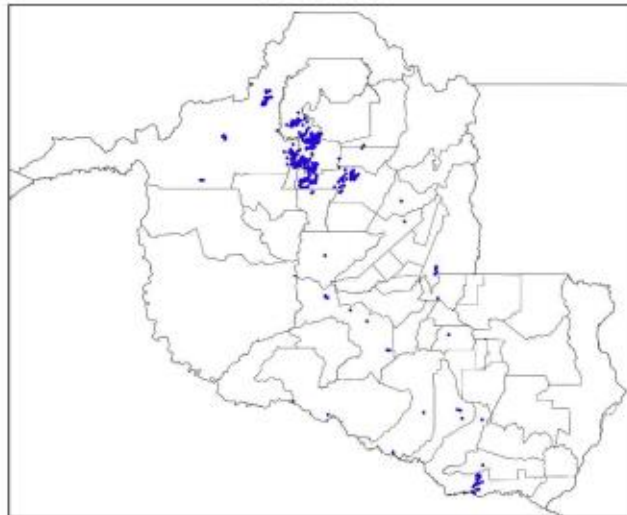
(j)

Mapa de Descargas Atmosféricas
2024-02-11



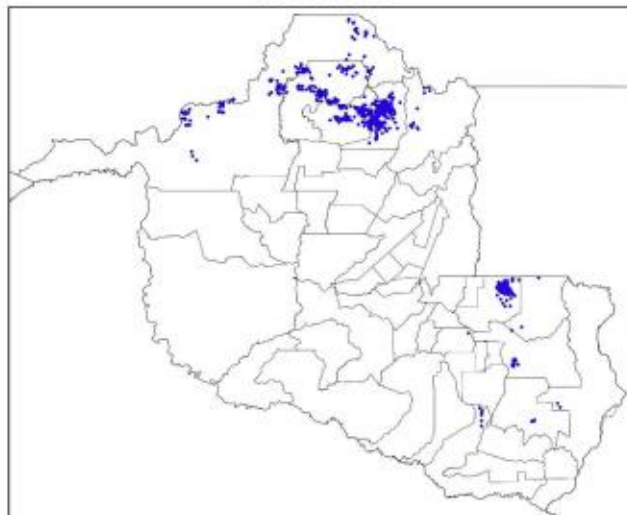
(k)

Mapa de Descargas Atmosféricas
2024-02-12



(l)

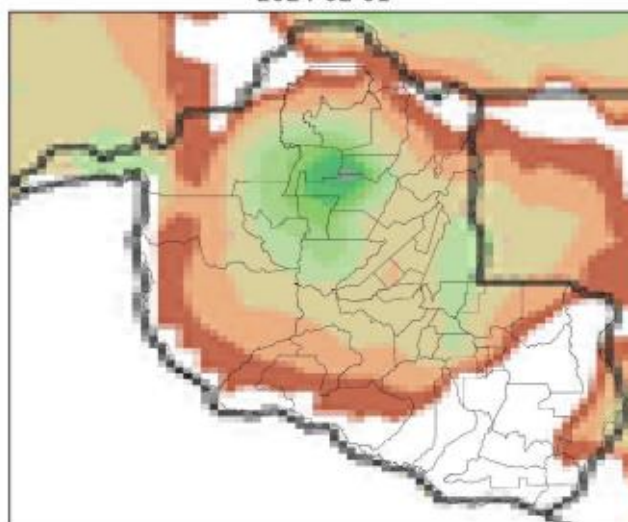
Mapa de Descargas Atmosféricas
2024-02-13



(m)

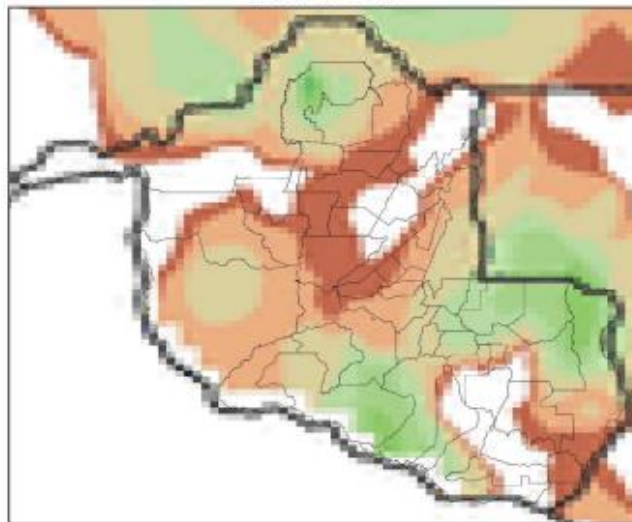
Figura 2 – Mapas de descargas atmosféricas para os dias: (a) 01/02; (b) 02/02; (c) 03/02; (d) 04/02; (e) 05/02; (f) 06/02; (g) 07/02; (h) 08/02; (i) 09/02; (j) 10/02; (k) 11/02; (l) 12/02; e (m) 13/02.

Mapa de Precipitação
2024-02-01



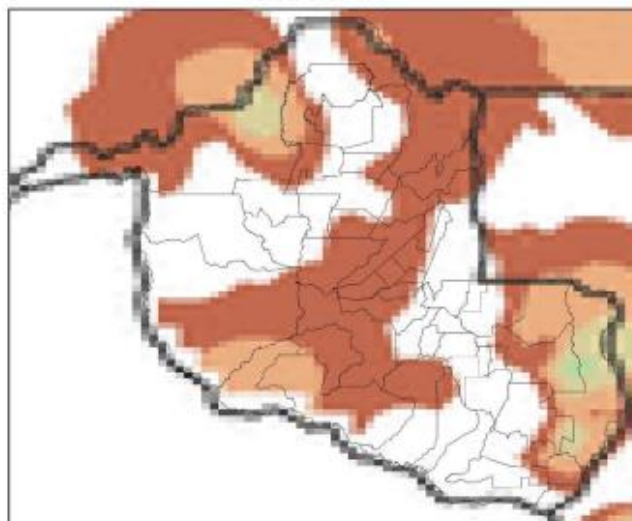
(a)

Mapa de Precipitação
2024-02-02



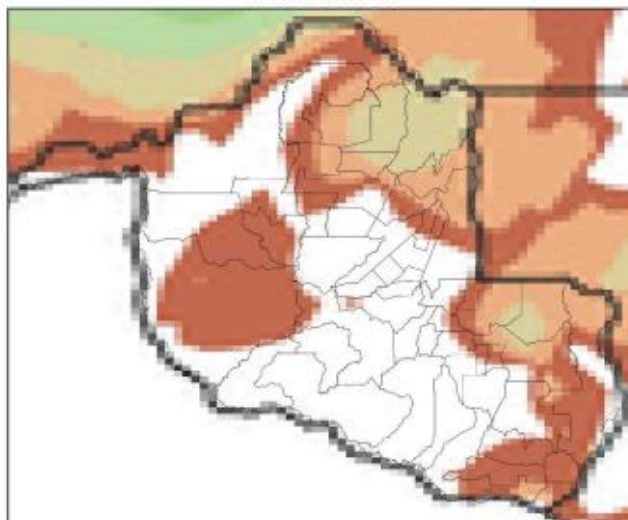
(b)

Mapa de Precipitação
2024-02-03



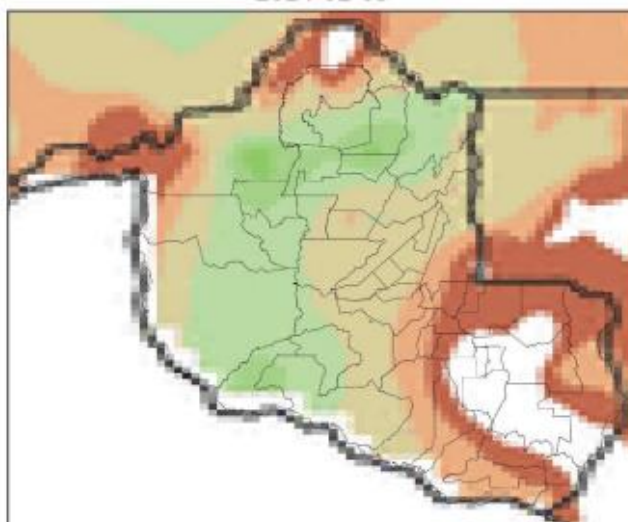
(c)

Mapa de Precipitação
2024-02-04



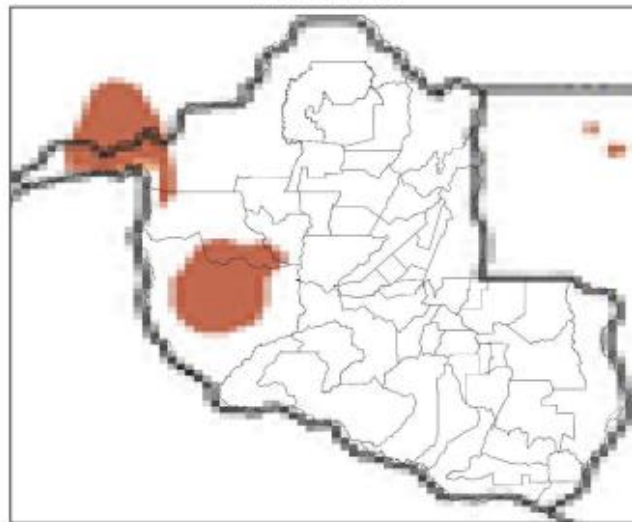
(d)

Mapa de Precipitação
2024-02-05



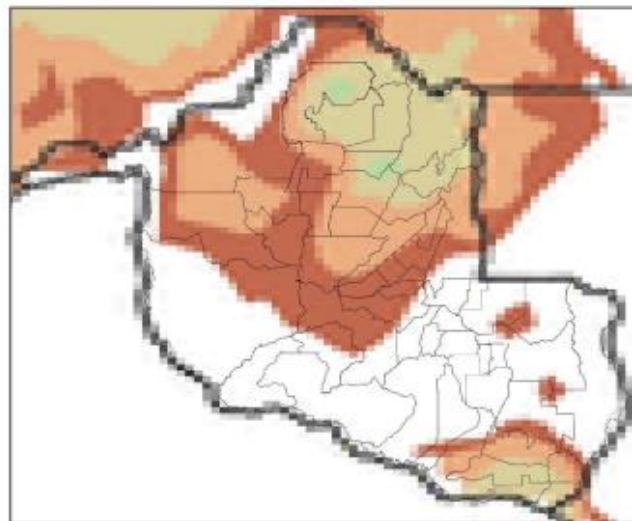
(e)

Mapa de Precipitação
2024-02-06



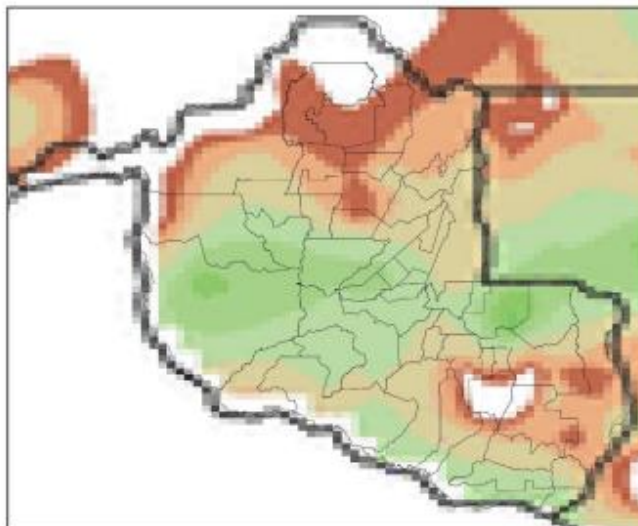
(f)

Mapa de Precipitação
2024-02-07



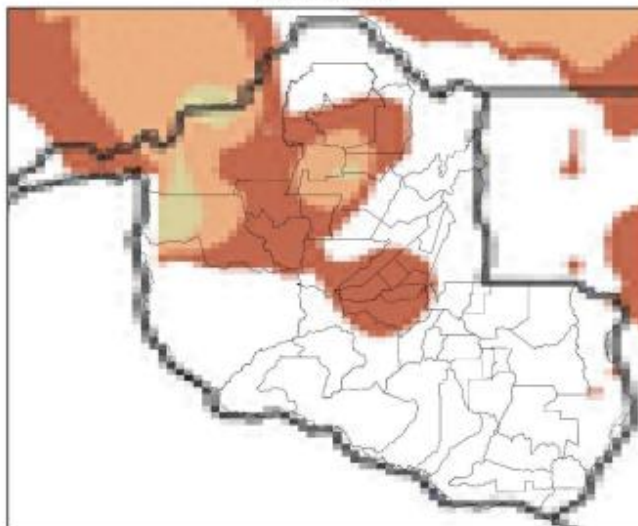
(g)

Mapa de Precipitação
2024-02-08



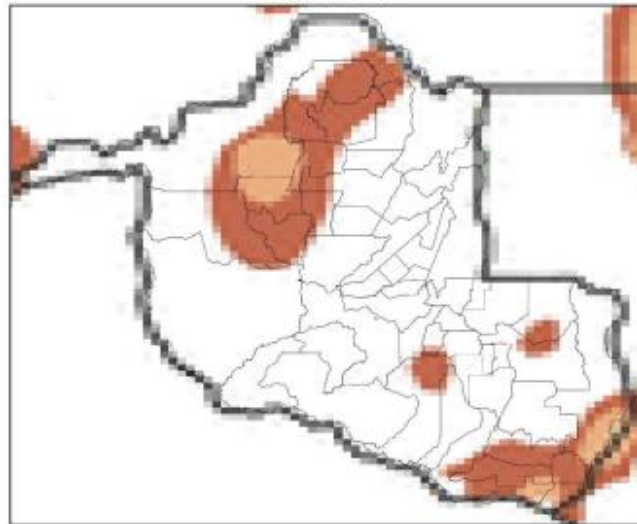
(h)

Mapa de Precipitação
2024-02-09



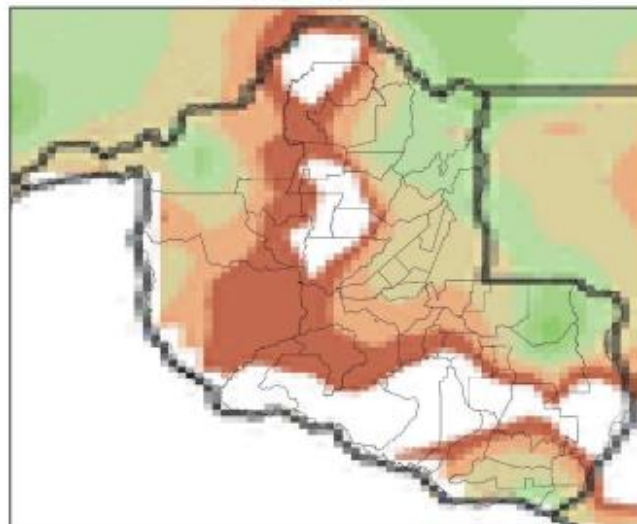
(i)

Mapa de Precipitação
2024-02-10



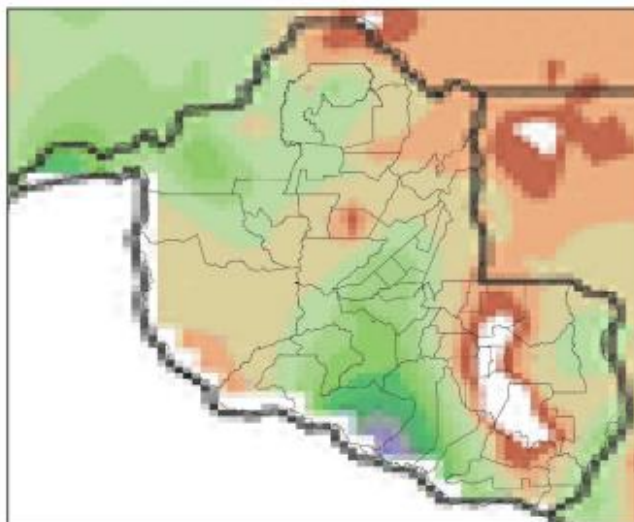
(j)

Mapa de Precipitação
2024-02-11



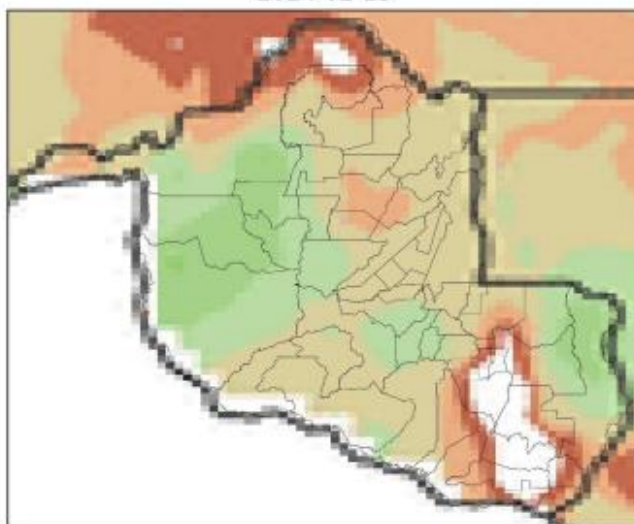
(k)

Mapa de Precipitação
2024-02-12



(l)

Mapa de Precipitação
2024-02-13



(m)

17



Figura 3 – Mapas de precipitação para os dias: (a) 01/02; (b) 02/02; (c) 03/02; (d) 04/02; (e) 05/02; (f) 06/02; (g) 07/02; (h) 08/02; (i) 09/02; (j) 10/02; (k) 11/02; (l) 12/02; e (m) 13/02.

Mapa de Rajada Máxima
2024-02-01



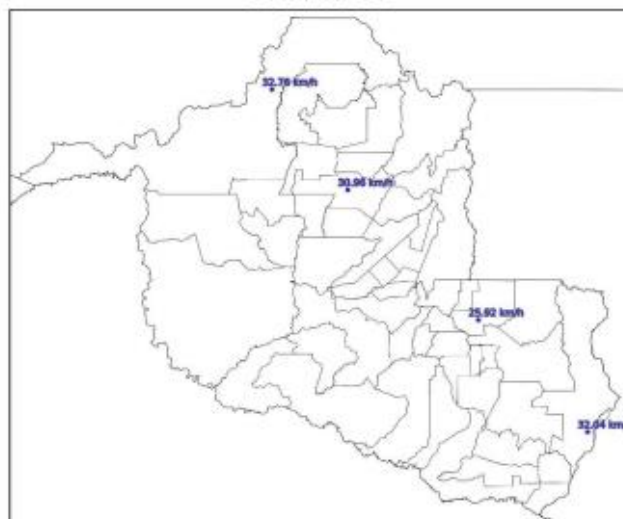
(a)

Mapa de Rajada Máxima
2024-02-02



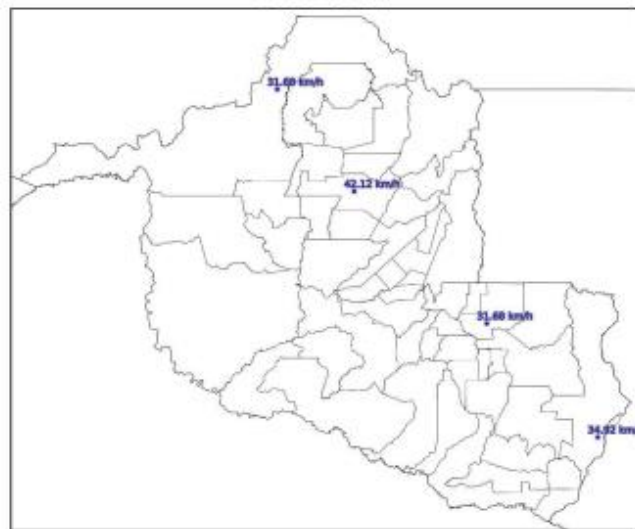
(b)

Mapa de Rajada Máxima
2024-02-03



(c)

Mapa de Rajada Máxima
2024-02-04



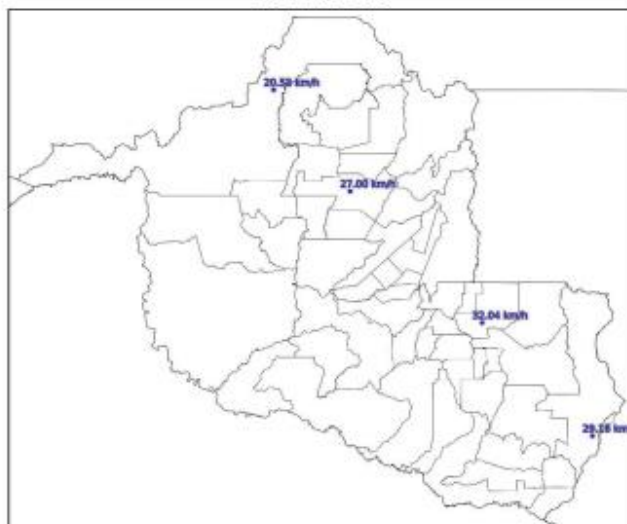
(d)

Mapa de Rajada Máxima
2024-02-05



(e)

Mapa de Rajada Máxima
2024-02-06



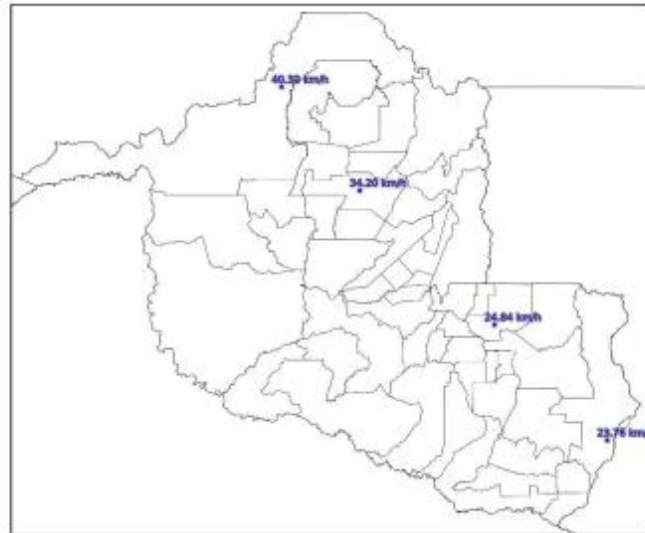
(f)

Mapa de Rajada Máxima
2024-02-07



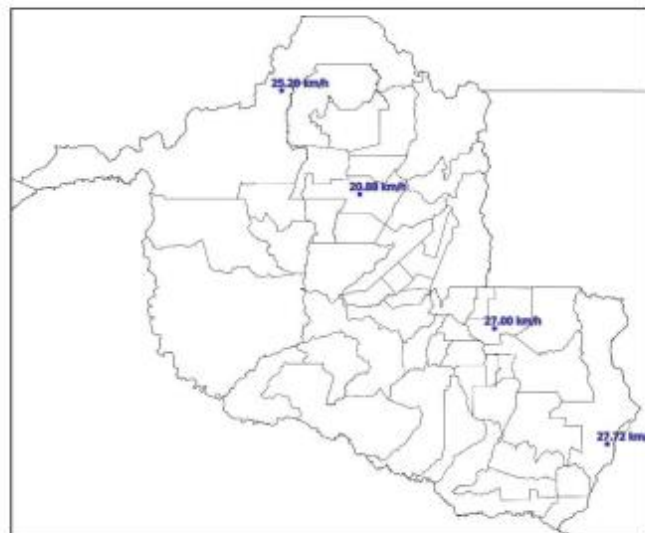
(g)

Mapa de Rajada Máxima
2024-02-08



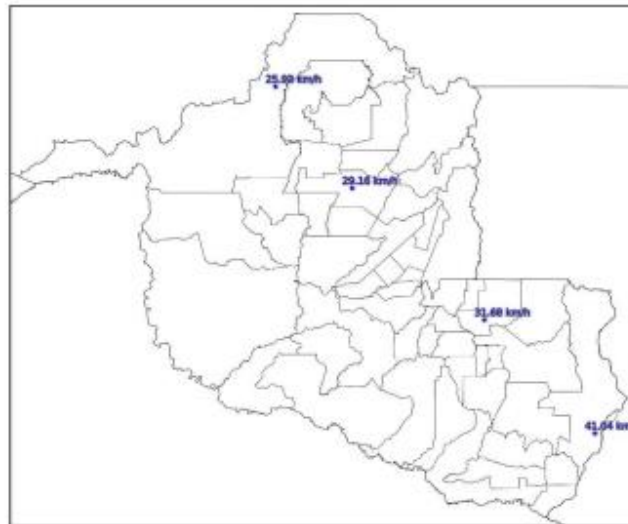
(h)

Mapa de Rajada Máxima
2024-02-09



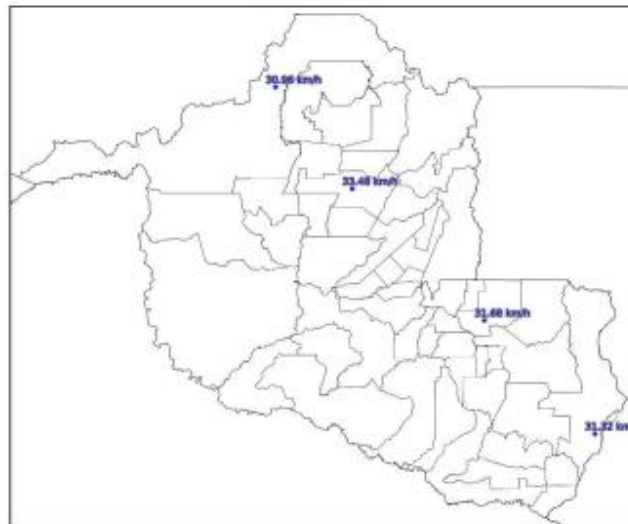
(i)

Mapa de Rajada Máxima
2024-02-10



(j)

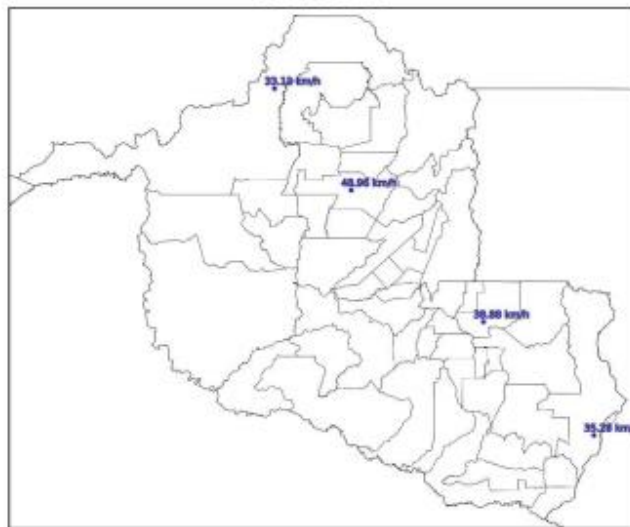
Mapa de Rajada Máxima
2024-02-11



(k)

23

Mapa de Rajada Máxima
2024-02-12



(l)

Mapa de Rajada Máxima
2024-02-13



(m)

Figura 4 – Mapas de rajadas para os dias: (a) 01/02; (b) 02/02; (c) 03/02; (d) 04/02; (e) 05/02; (f) 06/02; (g) 07/02; (h) 08/02; (i) 09/02; (j) 10/02; (k) 11/02; (l) 12/02; e (m) 13/02.

3. CLASSIFICAÇÃO COBRADE

De modo a verificar as condições atmosféricas associadas ao evento se enquadram em uma situação de emergência em conformidade com disposto no Anexo I da Instrução Normativa nº 01, de 24 de agosto de 2012 do Ministério da Integração Nacional referente à **Codificação Brasileira de Desastres – COBRADE**, deve-se procurar descrever o evento como fazendo parte de um ou mais Subtipos preconizados como uma Interrupção em Situação de Emergência pela COBRADE e demonstrar sua intensidade condizente com uma situação de emergência conforme descrito na Instrução Normativa. A COBRADE divide os desastres naturais em cinco Grupos, treze Subgrupos, vinte e quatro Tipos e vinte e três Subtipos. Dentro desta classificação e no contexto deste relatório, encontra-se o Grupo Desastres Meteorológicos que em seu item 1.3.1.2 contempla o Subgrupo Sistemas de Grande Escala/Escala Regional acompanhado de grande ocorrência de descargas e fortes ventos.

O enquadramento leva em conta as pesquisas realizadas pelo Grupo de Eletricidade Atmosférica (ELAT) do Instituto Nacional de Pesquisas Espaciais (INPE), pela National Weather Service (National Weather Service, 2015), bem como escalas de precipitação e de ventos (Byers, 1944).

A partir dos dados de satélite, rede de detecção de descargas atmosféricas BrasilDAT Dataset (Pinto and Pinto, 2018) e dados de estações meteorológicas, as seguintes observações foram obtidas:

1. As imagens de satélite mostram nuvens altas com topo atingindo 15-16 km cobrindo todo o estado no período.
2. As máximas rajadas observadas foram fortes de até 63 km/h.
3. As chuvas acumuladas durante o período foram muito fortes e atingiram 100 mm.
4. Foram registradas 122.134 descargas atmosféricas na área de atuação da Energisa/Rondônia no período, valor considerado alto.
5. As tempestades atingiram um índice de severidade com base na ocorrência de descargas igual 5, numa escala de 01 a 05, correspondentes a tempestades fortes.

4. EVIDÊNCIAS ENCONTRADAS NA MÍDIA

A Figura 4 mostra evidências do evento na mídia.



Figura 4 – Evidências de chuvas fortes no período [4].

5. CONCLUSÃO

Os dados e informações constantes neste relatório demonstram claramente a ocorrência de um evento de tempestade com muitas descargas, chuvas e ventos fortes no período. Os detalhes do evento são mostrados na Tabela 1 a seguir.

Tabela 1 – Detalhes do Evento de 01/02/2024 a 13/02/2024.

Descrição	Banda de nebulosidade convectiva associada a sistemas frontais provocando muitas descargas, chuvas e ventos fortes.
Código COBRADE	1.3.1.2.0 (Sistemas de Grande Escala/Escala Regional)
Hora do Início do Evento	00:10 UT do dia 01/02/24

Hora do Fim do Evento	23:50 UT do dia 13/02/24
Abrangência	Todo o estado.

6. REFERÊNCIAS

- [1] Byers, H. R., General Meteorology, 83–85, 1944.
- [2] National Weather Service, Governo dos Estados Unidos. Disponível em: <<http://www.weather.gov>>. Acesso em: 08/05/2016.
- [3] Pinto Jr., O., Pinto, I.R.C.A., BrasilDAT Dataset: combining data from different lightning locating systems to obtain more precise lightning information, 25th Proceedings of the International Lightning Detection Conference (ILDC), Florida, US, March 2018.
- [4] Tribuna Popular em: <https://tribunapopular.com.br/jovem-de-21-anos-morre-atingido-por-raio-durante-forte-temporal/>

7. RESPONSABILIDADES

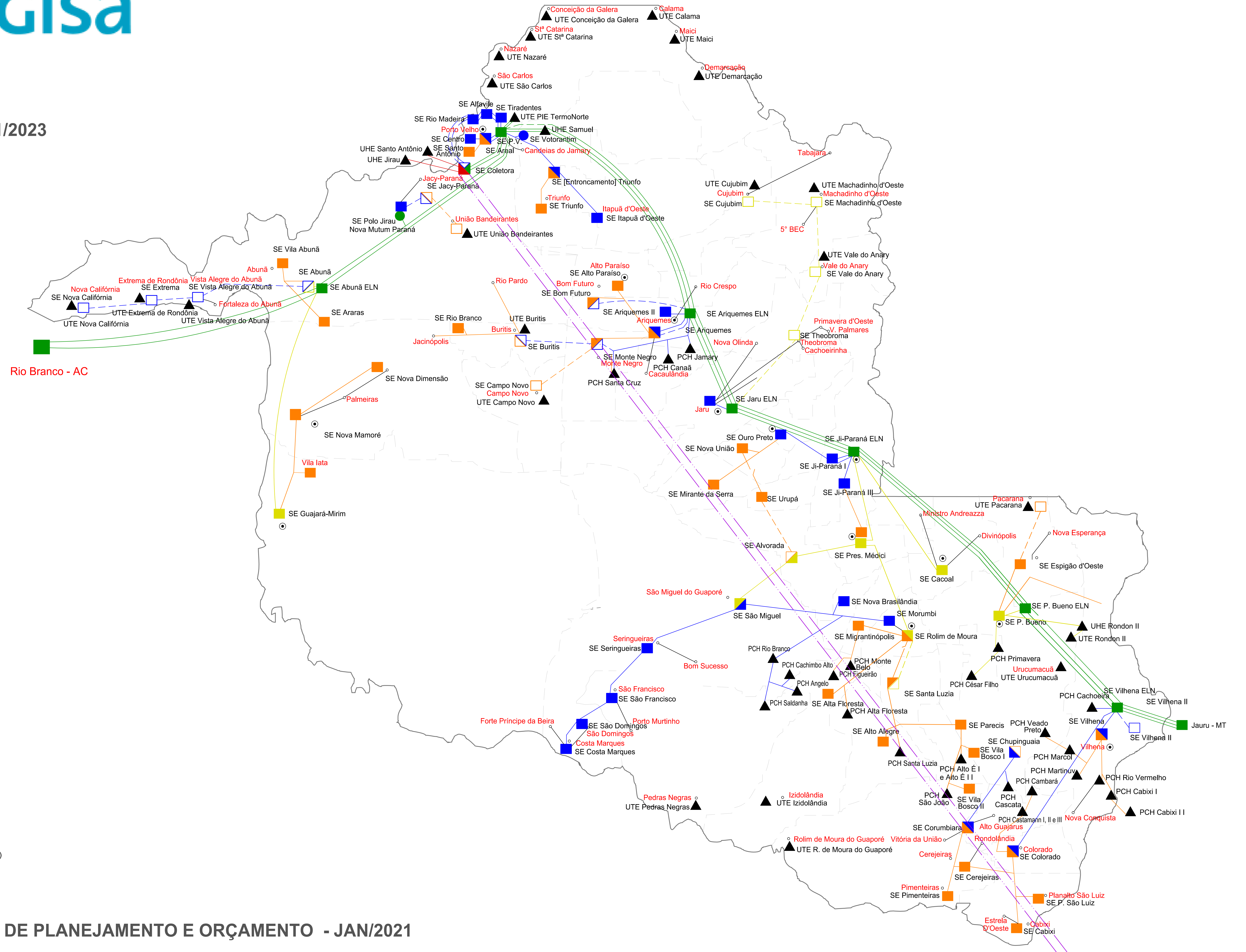
Este relatório foi elaborado sobre a responsabilidade técnica do Dr. Osmar Pinto Junior, pesquisador sênior e coordenador do Grupo de Eletricidade Atmosférica (ELAT) do Instituto Nacional de Pesquisas Espaciais (INPE).



Dr. Osmar Pinto Junior
Consultor Técnico

ANEXO IV - DIAGRAMA UNIFILAR

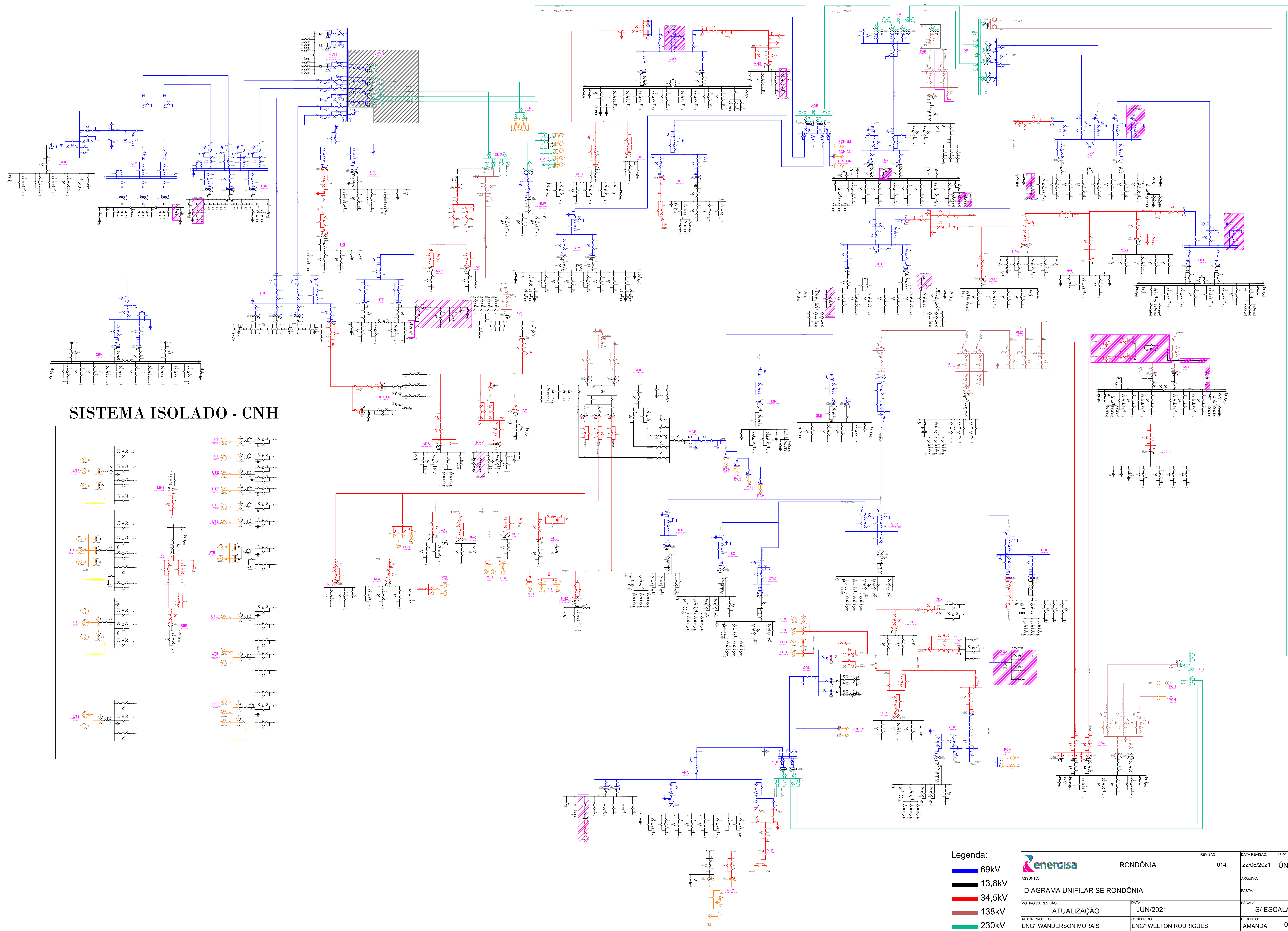
Plano de Negócios 2021/2023



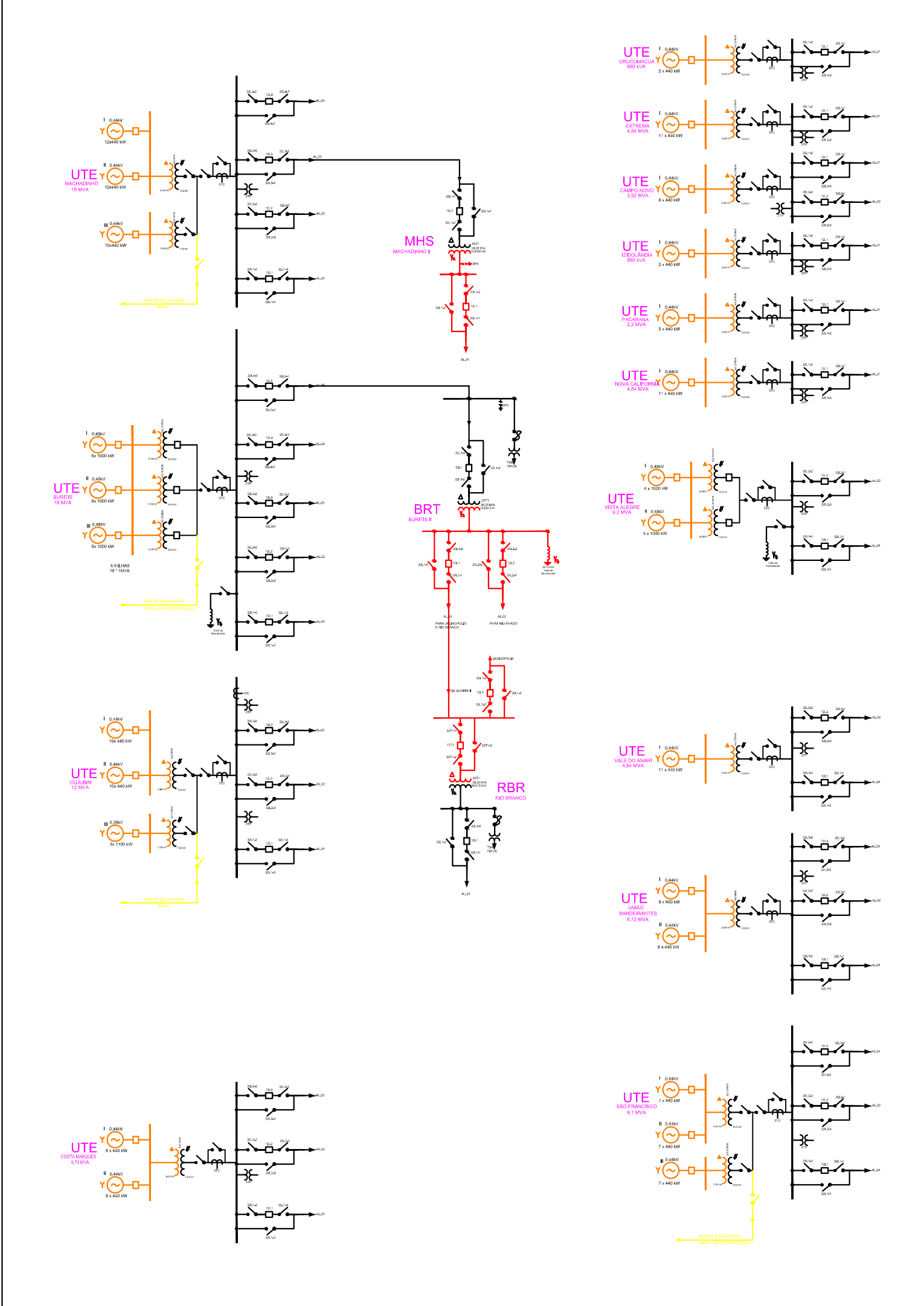
LEGENDA

- Principais Cidades
- Municípios
- SE 500 kV (Existente / Futura)
- SE 230 kV (Existente / Futura)
- SE 138 kV (Existente / Futura)
- SE 69 kV (Existente / Futura)
- SE 34,5 kV (Existente / Futura)
- LT 600 kV (Existente)
- LT 230 kV (Existente / Futura)
- LD 138 kV (Existente / Futura)
- LD 69 kV (Existente / Futura)
- LD 34,5 kV (Existente / Futura)
- LD13,8 kV (Existente)
- ▲▲ USINAS UTE / UHE / PCH (Existente / Futura)

FONTE: ASSESSORIA DE PLANEJAMENTO E ORÇAMENTO - JAN/2021



SISTEMA ISOLADO - CNH



Legenda:

- █ 69kV
- █ 13,8kV
- █ 34,5kV
- █ 138kV
- █ 230kV

		RONDÔNIA		REVISÃO: 014	DATA REVISÃO: 22/06/2021	FOLHA: ÚNICA
ASSUNTO: DIAGRAMA UNIFILAR SE RONDÔNIA						
MOTIVO DA REVISÃO: ATUALIZAÇÃO			DATA: JUN/2021		ESCALA: S/ ESCALA	
AUTOR PROJETO: ENG° WANDERSON MORAIS			CONFERIDO: ENG° WELTON RODRIGUES		DESENHO: AMANDA 01/01	