

RELATÓRIO DE INTERRUÇÃO EM SITUAÇÃO DE EMERGÊNCIA 12/2023 (RISE 016-2023): INTERRUÇÃO NA ÁREA DE CONCESSÃO DA ENERGISA EM 24/12/2023 à 03/01/2024

ELABORAÇÃO

Agnes Felipe Lima de Moura
Supervisor de Pós Operação III

REVISÃO

Ramon Leal Pessoa
Gerente de Operação

SUMÁRIO

1.	INTRODUÇÃO	4
1.1.	OBJETIVO	4
2.	FUNDAMENTAÇÃO REGULATÓRIA	5
3.	DESCRIÇÃO DO EVENTO	7
3.1.	CAUSA ORIGEM DO EVENTO	9
3.2.	DETALHAMENTO DO EVENTO	9
3.2.1.	Código do evento, definido pela distribuidora.....	9
3.2.2.	Quantidades de UCs	10
3.2.3.	Danos no Sistema Elétrico	10
3.2.4.	Ações da Distribuidora para Recomposição	10
3.2.5.	Subestações e Municípios Atingidos	12
3.2.6.	Quantidades de Interrupções	14
3.2.7.	Data e hora de início das interrupções	15
3.2.8.	Data e hora do término das interrupções.....	15
3.2.9.	Média da duração das interrupções	15
3.2.10.	Duração da interrupção mais longa	18
3.2.11.	Soma do CHI das Interrupções associadas ao evento	19
3.2.12.	Abrangência	19
3.3.	CRONOLOGIA	25
3.4.	IMPACTOS DO EVENTO	57
3.4.1.	DEC	57
4.	ENQUADRAMENTO DO EVENTO - SITUAÇÃO DE EMERGÊNCIA.....	58
4.1.	REQUISITO PRIMÁRIO	59
4.2.	REQUISITO COMPLEMENTAR.....	60
5.	CONSIDERAÇÕES FINAIS.....	61
	ANEXO I - Descrição e Relação dos Equipamentos Afetados	62
	ANEXO II - MATÉRIAS VEICULADAS NA MÍDIA	64
	ANEXO III - LAUDO DAS CONDIÇÕES ATMOSFÉRICAS . Erro! Indicador não definido.	

1. INTRODUÇÃO

Em linha com os requisitos regulatórios vigentes, o Relatório de Interrupção em Situação de Emergência 016-2023 apresenta detalhes do evento significativo registrado no estado de Rondônia, na área de concessão da **Energisa Rondônia (ERO)**, o evento climático atingiu todo o Estado, evidenciando os registros comprobatórios da **situação de emergência** constatada.

Como premissa para detalhamento dos fatos, foi tomado como referência o horário oficial local em Porto Velho - RO, sede da concessionária, correspondente ao Fuso GMT-4h (*Greenwich Mean Time -4 horas*).

1.1. OBJETIVO

De modo geral, o presente documento tem como objetivo geral descrever detalhadamente os eventos de interrupção registrados na área de concessão da ENERGISA, observadas pela empresa por volta das 20h:10min (horário local) do dia 24/12/2023, oriundo de condições climáticas adversas que culminaram na interrupção do fornecimento de energia elétrica para unidades consumidoras localizadas no Estado de Rondônia.

De modo específico, este relatório materializa evidências que caracterizam o enquadramento do evento de descontinuidade no fornecimento de energia elétrica como uma “**Interrupção em Situação de Emergência**”.

2. FUNDAMENTAÇÃO REGULATÓRIA

Conforme previsto no Módulo 8 dos Procedimentos de Distribuição de Energia Elétrica no Sistema Elétrico Nacional (Prodist), “Item 187”, na alínea “c” transcrito adiante, a Agência Nacional de Energia Elétrica (ANEEL) estabelece exceções (expurgos) aplicadas na apuração dos indicadores Coletivos de Continuidade (DEC/FEC):

“187. Na apuração dos indicadores DEC e FEC não devem ser consideradas as seguintes situações:

- a) falha nas instalações da unidade consumidora que não provoque interrupção em instalações de terceiros;*
- b) interrupção decorrente de obras de interesse exclusivo do usuário e que afete somente sua unidade consumidora;*
- c) Interrupção em Situação de Emergência - ISE;*
- d) suspensão por inadimplemento do consumidor;*
- e) suspensão por deficiência técnica ou de segurança das instalações da unidade consumidora que não provoque interrupção em instalações de terceiros, previstas em regulamentação;*
- f) interrupção vinculada à programa de racionamento instituído pela União;*
- g) interrupção ocorrida em Dia Crítico;*
- h) interrupção oriunda de atuação de Esquema Regional de Alívio de Carga - ERAC estabelecido pelo ONS;*e
- i) interrupção de origem externa ao sistema de distribuição”.*

De modo complementar, tais exceções também são aplicadas nos Indicadores Individuais de Continuidade (DIC/FIC/DMIC/DICRI), conforme exposto nos itens 178, 179 e 180 do Módulo 8 do Prodist:

“178. Na apuração dos indicadores DIC e FIC não serão consideradas as interrupções previstas no item 187”.

“179. Na apuração do indicador DMIC, além das interrupções referidas no item 178. também não deverão ser consideradas aquelas oriundas de desligamentos programados [...]”.

“180. Na apuração do indicador DICRI não serão consideradas as interrupções previstas no item 178, com exceção da alínea “g””.

Sobre este contexto, destaca-se que a definição do conceito “Interrupção em Situação de Emergência” - tipificação de expurgo exposto na alínea “c”. do item 187 - é apresentada no Módulo 1 do Prodist como:

“208. Interrupção em Situação de Emergência - ISE:

Interrupção originada no sistema de distribuição, resultante de Evento que comprovadamente impossibilite a atuação imediata da distribuidora e que não tenha sido provocada ou agravada por esta e que seja:

- i. Decorrentes de Evento associado a Decreto de Declaração de Situação de Emergência ou Estado de Calamidade Pública emitido por órgão competente; ou*
- ii. Decorrentes de Evento cuja soma do CHI das interrupções ocorridas no sistema de distribuição seja superior ao calculado conforme a equação a seguir:*

$$2.612 \times N^{0,35}$$

Equação 1 - Cálculo do CHI limite para avaliação de ISE

Onde: N - número de unidades consumidoras faturadas e atendidas em BT ou MT do mês de outubro do ano anterior ao período de apuração.”.

Desse modo, depreende-se que o conceito de **Interrupção em Situação de Emergência** foi concebido pelo órgão regulador para tipificar eventos excepcionais e de alta severidade. Assim, a caracterização do expurgo de um determinado evento gerador de interrupção neste escopo, estará condicionada, **primariamente**, ao cumprimento do especificado no trecho: “[...] *Interrupção originada no sistema de distribuição, resultante de Evento que comprovadamente impossibilite a atuação imediata da distribuidora e que não tenha sido provocada ou agravada por esta[...]*”

De modo **complementar**, deve-se ainda atender a alínea “i” - relacionada a emissão de Decreto de Situação de Emergência / Estado de Calamidade - ou a alínea “ii” - relacionada a cálculo objetivo do CHI (Cliente x Horas Interrompidas), representativo direto da magnitude do evento.

3. DESCRIÇÃO DO EVENTO

O evento que ocorreu na área de atuação da Energisa/Rondônia no período de 24/12/2023 a 03/01/2024 foi causado por tempestades uma banda de nebulosidade convectiva associada a um sistema frontal atuando no estado de Rondônia e que gerou descargas e ventos fortes no estado. O sistema pode ser visto na imagem no infravermelho com realce do satélite GOES-16 na Figura 1.

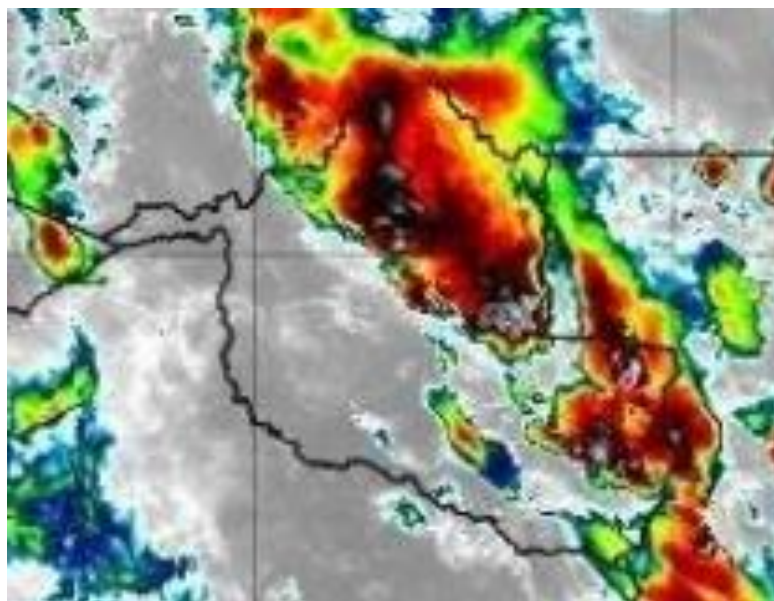


Figura 1 - Imagens de satélite no infravermelho com realce do satélite GOES-16 às 21:00 UT do dia 25/12. As cores indicam diferentes temperaturas dos topos das nuvens.

Neste contexto, a imagem acima na noite do dia 25/12/2023 (horário local de Porto Velho), a concessão da Energisa Rondônia, já estava sendo afetada, por variações climáticas, com fortes chuvas acompanhadas de ventos fortes e descargas atmosféricas sendo essa combinação fundamental para ocasionar transtornos ao sistema elétrico.

Dadas as características do evento climático, a Energisa Rondônia atuou de modo prioritário com operadores e equipes em campo para viabilizar a recomposição do sistema. Contudo, as condições climáticas impactaram significativamente na atuação das equipes em campo, causando fechamento de vias de acesso, reduzindo a capacidade de locomoção, agravando riscos de acidentes e comprometendo a segurança das equipes.

3.1. CAUSA ORIGEM DO EVENTO

Os eventos de interrupção objeto deste relatório tiveram origem devido condições climáticas muito intensas (Descargas atmosféricas e ventos fortes) em todo estado de Rondônia, de modo a verificar que os eventos se enquadram em uma situação de emergência em conformidade com disposto no Anexo I da Instrução Normativa nº 01, de 24 de agosto de 2012 do Ministério da Integração Nacional referente à Codificação Brasileira de Desastres - COBRADE, deve-se procurar descrever o evento como fazendo parte de um ou mais Subtipos preconizados como uma Interrupção em Situação de Emergência pela COBRADE e demonstrar sua intensidade condizente com uma situação de emergência conforme descrito na Instrução Normativa. A COBRADE divide os desastres naturais em cinco Grupos, treze Subgrupos, vinte e quatro Tipos e vinte e três Subtipos. Dentro desta classificação e no contexto deste relatório, encontra-se o Grupo Desastres Meteorológicos que em seu item 1.3.1.2 contempla o Subgrupo Sistemas de Grande Escala/Escala Regional acompanhado de grande ocorrência de descargas e fortes ventos.

O enquadramento leva em conta as pesquisas realizadas pelo Grupo de Eletricidade Atmosférica (ELAT) do Instituto Nacional de Pesquisas Espaciais (INPE), pela National Weather Service (National Weather Service, 2015), bem como escalas de precipitação e de ventos (Byers, 1944).

3.2. DETALHAMENTO DO EVENTO

3.2.1. Código do evento, definido pela distribuidora.

As **1209** ocorrências objetos deste relatório foram registrados em formulários próprios no Sistema de Gestão da Distribuição (SGD) da ENERGISA com identificador de número de interrupção, contidos na **Tabela 2.**

3.2.2. Quantidades de UCs

Os eventos registrados provocaram interrupções no fornecimento de energia elétrica de 68.555 unidades consumidoras (10%) do total de consumidores desta concessionária.

3.2.3. Danos no Sistema Elétrico

Foi identificada dificuldade no atendimento as ocorrências devidas as condições adversas do clima. Ventos e chuvas fortes. As principais atividades exercidas pelas equipes nestes dois dias foram:

- Reparo de cabos partidos;
- Reparo ou substituição de conexões;
- Retirada de árvore da rede;
- Retirada e substituição de postes quebrados;
- Reparo e substituição de cruzetas;
- Reparo e substituição de isoladores;
- Reparo em religador;
- Reparo em chaves fusíveis.

A descrição detalhada desses equipamentos e sua importância para o sistema de distribuição podem ser encontrados no Anexo I.

3.2.4. Ações da Distribuidora para Recomposição

Com a identificação do aumento expressivo na quantidade de ocorrências, o Plano de Contingência da empresa foi acionado visando agilizar o atendimento e minimizar os impactos.

As equipes foram acionadas conforme os níveis estabelecidos no plano de contingência da concessionária, que estabelece os seguintes critérios:



Abaixo segue a relação do quadro de equipes escaladas para o mês de agosto, com destaque das equipes acionadas na semana do evento.

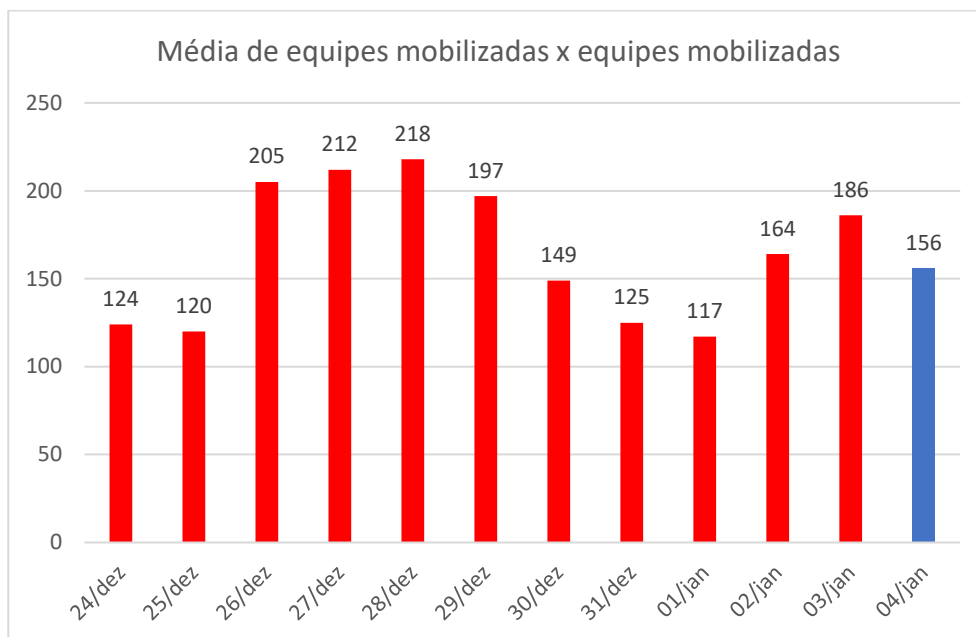


Gráfico 1: Média de quantidade de equipes X equipe durante o evento.

3.2.5. Subestações e Municípios Atingidos

Devido ao período de climatização adversa no Estado foram registradas **1209** ocorrências, sendo um número bastante expressivo se tratando de atendimento. Tais clientes encontram-se em diversas localidades, são elas:

Alta Floresta, Alto Alegre, Alto Paraiso, Alvorada Doeste, Anari, Ariquemes, Buritis, Cabixi, Cacaupônia, Cacoal, Campo Novo De Rondônia, Candeias Do Jamari, Castanheiras, Cerejeiras, Chupinguaia, Colina Verde, Colorado Doeste, Corumbiara, Costa Marques, Cujubim, Distrito De Nova Dimensão, Distrito de Triunfo, Espigão Doeste, Extrema, Governador Jorge Teixeira, Guajará Mirim, Itapuã Do Oeste, Izidolândia, Jacy Paraná, Jacinópolis, Jaru, Ji Paraná, Machadinho Doeste, Ministro Andreazza, Mirante Da Serra, Monte Negro, Nova Brasilândia, Nova Mamoré, Nova União, Novo

Horizonte Do Oeste, Novo Plano, Ouro Preto Doeste, Parecis, Pimenta Bueno, Pimenteiras, Porto Velho, Presidente Medici, Primavera, Querência do Norte, Rio Crespo, Rolim De Moura, Rondominas, Santa Luzia, São Carlos, São Felipe, São Francisco Do Guaporé, São Miguel Do Guaporé, Seringueiras, Tancredópolis, Tailândia, Teixeiraópolis, Theobroma, União Bandeirantes, Urupá, Vale Do Anari, Vale Do Paraíso, Vila De Abunã, Vila De Calama, Vila Dom Bosco, Vista Alegre do Abunã, Vilhena.

O quadro 1 exibe a lista de subestações atingidas:

SUBESTAÇÕES ATINGIDAS PELA ADVERSIDADE	
SUBESTAÇÃO DE ALTO ALEGRE	SUBESTAÇÃO DE MIRANTE DA SERRA
NOVA SE ABUNÃ	SUBESTAÇÃO DE NOVA BRASILANDIA
SUBESTAÇÃO DE ALTA FLORESTA	NOVA SE NOVA CALIFORNIA
SUBESTAÇÃO ALFAVILE	SE DISTRIBUIÇÃO NOVA DIMENSÃO
SE ALVORADA DO OSTE	SUBESTAÇÃO DE NOVO HORIZONTE E MIGRANTINOPOLIS
SUBESTAÇÃO DE ALTO PARAISO	SUBESTAÇÃO DE NOVA MAMORÉ
SUBESTAÇÃO AREAL	SE NOVA UNIÃO
SUBESTAÇÃO DE ARIQUEMES I 69KV	SUBESTAÇÃO DA USINA DE NAZARÉ
SUBESTAÇÃO REBAIXADORA 34,5/13,8	SUBESTAÇÃO DE OURO PRETO
SUBESTAÇÃO ARIQUEMES 2 69KV	SUBESTACAO DE PARECIS
SE NOVA BOM FUTURO	SUBESTAÇÃO DE PIMENTA BUENO
SUBESTAÇÃO REBAIXADORA 34,5/13,8	SUBESTAÇÃO DE OURO PRETO
SUBESTAÇÃO ARIQUEMES 2 69KV	SUBESTACAO DE PARECIS
SE NOVA BOM FUTURO	SUBESTAÇÃO DE PIMENTA BUENO
SE NOVA DE BURITIS 69/34,5/13,8KV	SUBESTAÇÃO DE PIMENTEIRAS DO OESTE
SUBESTAÇÃO BOA VISTA PACARANA	SUBESTAÇÃO PRESIDENTE MÉDICI 13,8 KV
SUBESTAÇÃO CACOAL 138 KV	SUBESTAÇÃO PLANALTO SÃO LUIZ
SUBESTAÇÃO DA USINA DE CALAMA	SUBESTAÇÃO DE PORTO VELHO
SUBESTAÇÃO DE CABIXI	SUBESTAÇÃO DA VILA DE RIO BRANCO
SUBESTAÇÃO DA USINA DE CONCEIÇÃO DA GALERA	SUBESTAÇÃO RIO MADEIRA
SUBESTAÇÃO CENTRO	SUBESTAÇÃO DE ROLIM DE MOURA

SUBESTAÇÃO CEREJEIRAS 34,5KV	SUBESTAÇÃO DA USINA RIO VERMELHO
SUBESTAÇÃO CHUPINGUAIA	SUBESTAÇÃO DA USINA DE SÃO CARLOS
NOVA SUBESTAÇÃO CJB 138/13,8KV	SUBESTAÇÃO DA USINA DE SANTA CATARINA
SUBESTAÇÃO COSTA MARQUES	SE SÃO DOMINGOS
SUBESTAÇÃO CORUMBIARA	SE SÃO FRANCISCO DO GUAPORÉ
SUBESTAÇÃO DE COLORADO DO OESTE	SUBESTAÇÃO DE SANTA LUZIA
NOVA SED CAMPO NOVO	SUBESTAÇÃO DE SÃO MIGUEL
SUBESTAÇÃO DE ESPILÃO DO OESTE	SUBESTAÇÃO DA USINA DE SURPRESA
SED EXTREMA	SE SERINGUEIRAS
SUBESTAÇÃO GUAJARÁ MIRIM	SE SANTO ANTONIO 34,5/13,8 KVA
SUBESTAÇÃO DE IATA	SE THEOBROMA 138/13,8KV
SUBESTAÇÃO DE ITAPUÁ DO OESTE	SUBESTAÇÃO TIRADENTES
SUBESTAÇÃO DA USINA DE ZIDOLANDIA	SE REBAIXADORA
SUBESTAÇÃO JARÚ	SE REBAIXADORA 34,5/13,8KV
SED NOVA DE JACI PARANÁ	SUBESTAÇÃO DA USINA DE URUCUMACUÁ
SUBESTAÇÃO JI-PARANÁ I	SUBESTAÇÃO DE URUPÁ
SUBESTAÇÃO JI-PARANA III	SED VISTA ALEGRE DO ABUNÃ
SE MACHADINHO MDO	NOVA SE VDA VALE DO ANARI
SUBESTAÇÃO MACHADINHO 2	SUBESTAÇÃO DE VILHENA
SUBESTAÇÃO DE MONTE NEGRO	SUBESTAÇÃO DE VILHENA II

Quadro 1 - Subestações atingidas

3.2.6. Quantidades de Interrupções

Considerando todo o universo do evento, foram verificadas 68.555 interrupções individuais.

3.2.7. Data e hora de início das interrupções

O início da primeira interrupção observada nos eventos foi registrado às 20h49min do dia 24/12/2023.

3.2.8. Data e hora do término das interrupções

O final da última interrupção observada nos eventos foi registrado às 19h50min do dia 03/01/2023.

3.2.9. Média da duração das interrupções

Considerando o universo de **1209** ocorrências oriundas do evento de clima adverso, dentro da área de concessão da Energisa Rondônia afetando cerca de 68.555 unidades consumidoras, observou-se uma duração média dos atendimentos igual a **642** minutos.

O gráfico a seguir compara a média do tempo de atendimento executado em dias normais com os dias de situação de emergência:

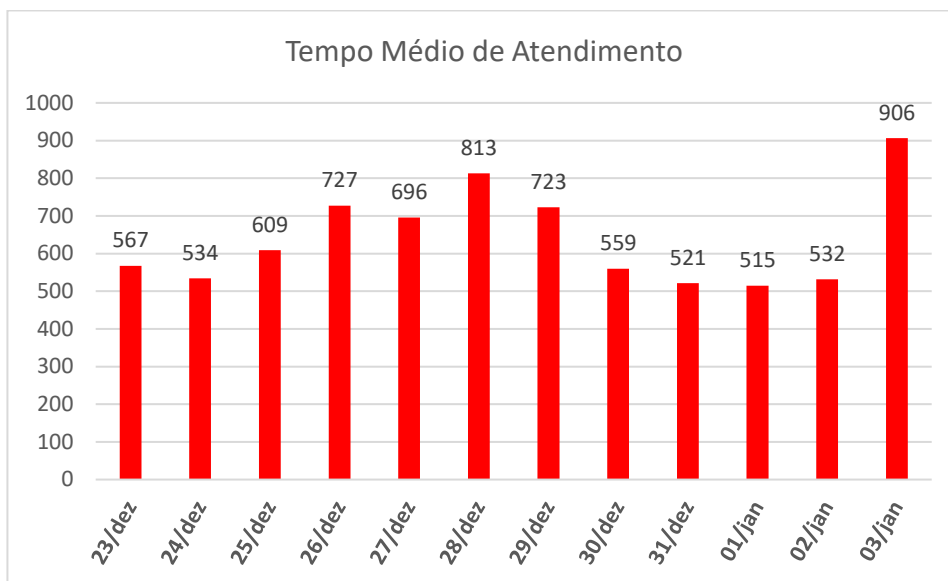


Gráfico 2 - Média dos tempos de atendimento (Minutos), em vermelho a performance diária durante o período.

Logo abaixo, seguem os gráficos com informações dos tempos de atendimento segregados em tempos de preparo, deslocamento e execução.

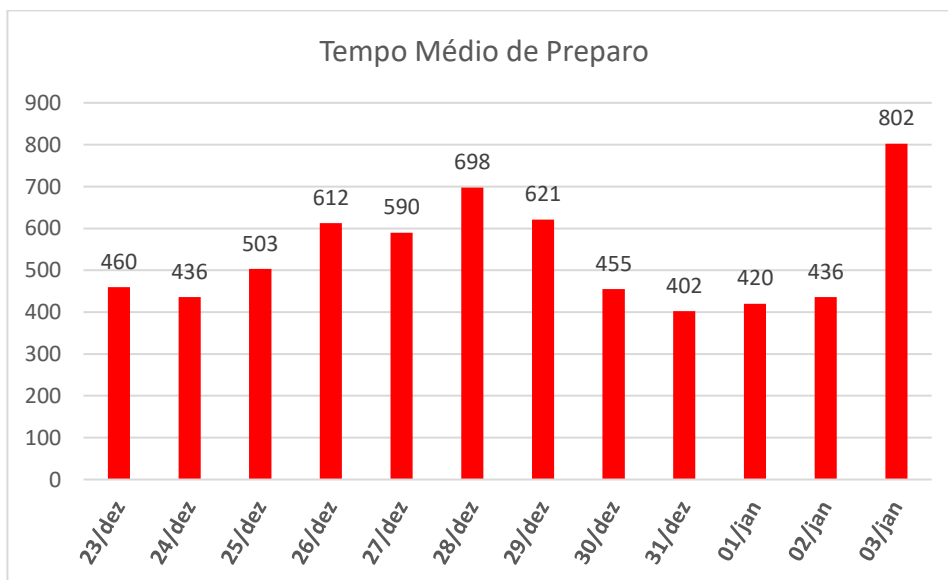


Gráfico 3 - Média dos tempos de Preparo (Minutos), em vermelho a performance diária durante o período.

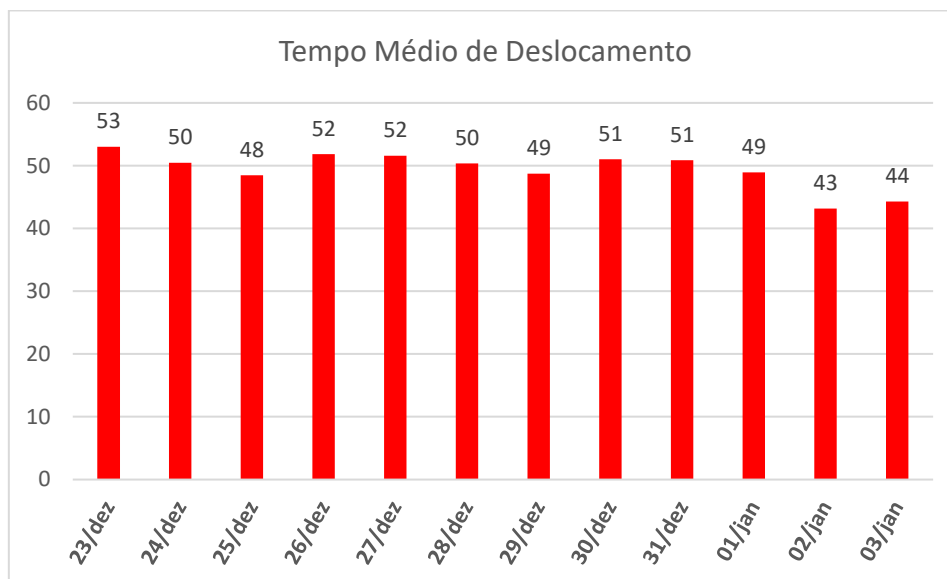


Gráfico 4 - Média dos tempos de Descolamento (Minutos), em vermelho a performance diária durante o período.

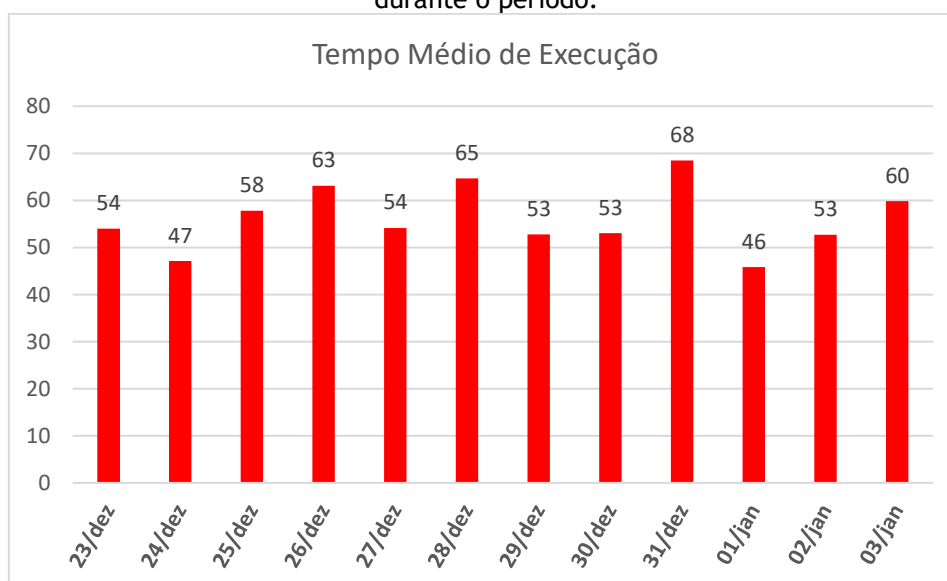


Gráfico 5 - Média dos tempos de execução (Minutos), em vermelho a performance diária durante o período.

O gráfico abaixo apresenta a evolução das quantidades de ocorrências em contraste com a performance média diária verificada no período de apuração.

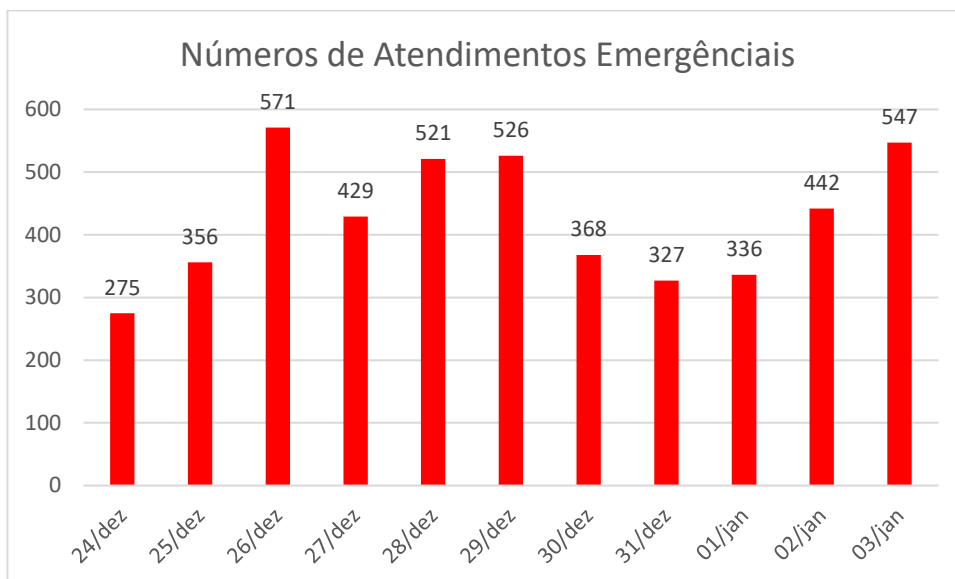


Gráfico 6 - Ocorrências em Situação de Emergência

É notável a disparidade do número de ocorrências em relação ao período de adversidade climática.

3.2.10. Duração da interrupção mais longa

Detalhando-se o conjunto de interrupções individuais registradas, verifica-se que a interrupção contínua mais longa no evento ocorreu para 1 consumidor, registrando aproximadamente **133** horas de duração. Trata-se de um evento em um atendimento na localidade de Alto Alegre, onde foi encontrado transformador queimador por descarga atmosférica, realizado a substituição do transformador e do para-raios e normalizado cliente. É válido ainda considerar que o acesso a localidade é dado por vias vicinais e o consumidor ainda localizado na zona rural da localidade.

3.2.11. Soma do CHI das Interrupções associadas ao evento

O valor do CHI (Consumidor x Hora Interrompido), correspondente ao somatório dos DIC's associados ao evento, foi de 351.444,6 horas.

3.2.12. Abrangência

As imagens adiante apresentam a área de concessão da Energisa e alguns exemplos das áreas afetadas no mapa pelos eventos de descargas atmosféricas, chuvas e ventos.

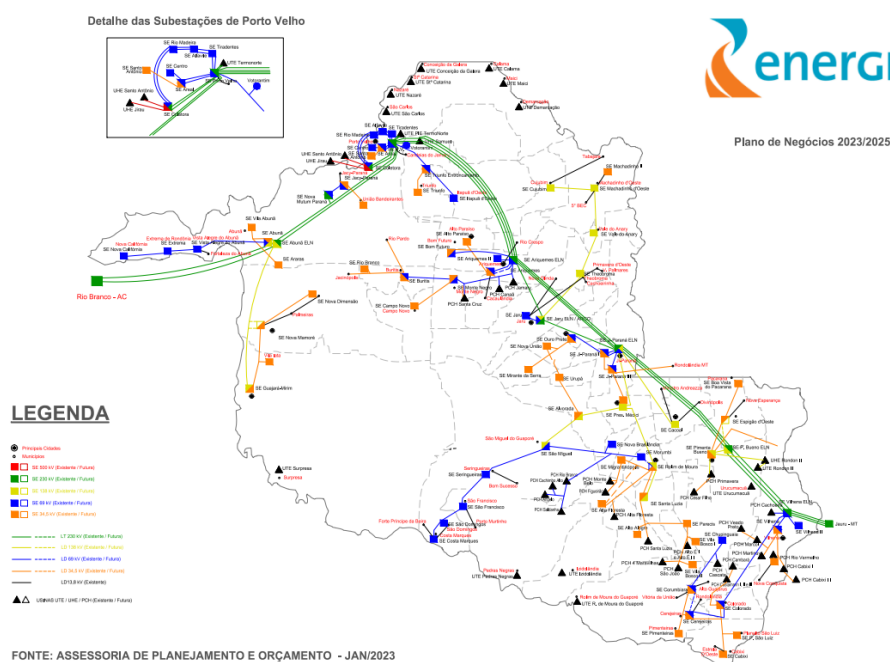


Figura 2 - Área de Concessão Energisa

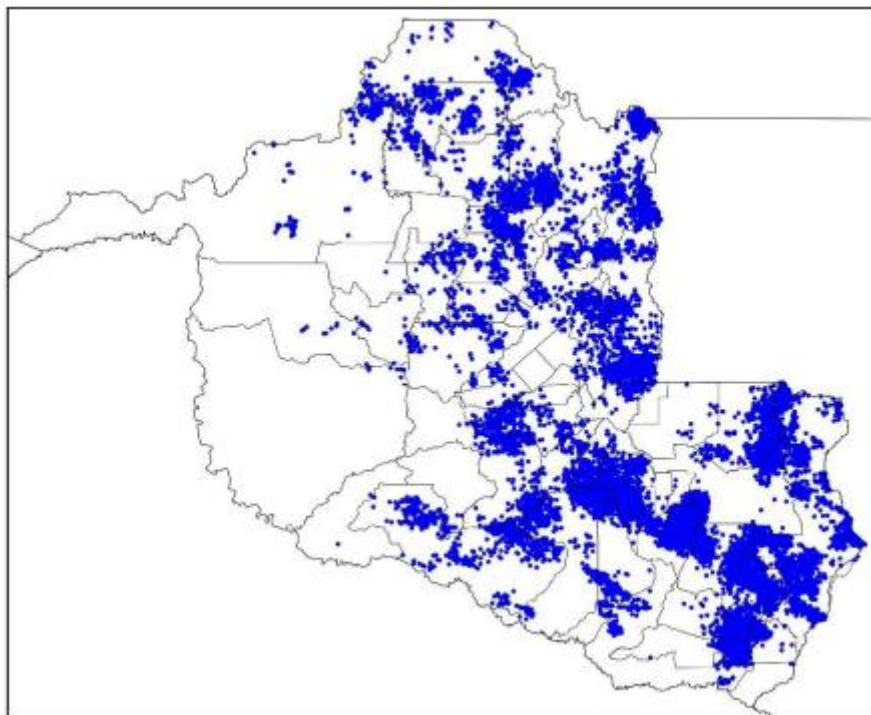


Figura 3 - Descargas Atmosféricas Observadas - 25/12/2023

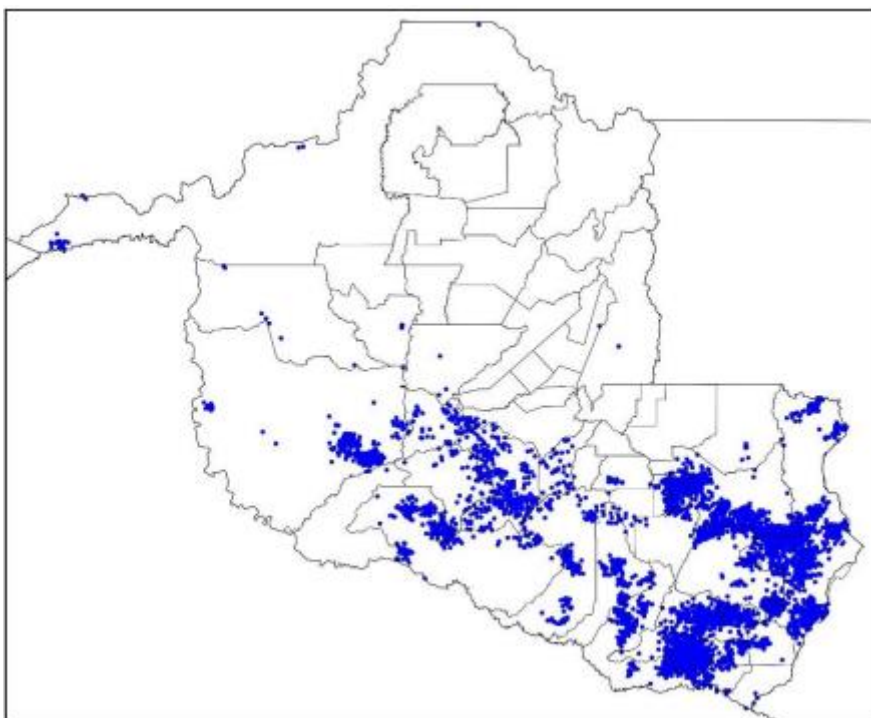


Figura 4 - Descargas Atmosféricas Observadas - 26/12/2023

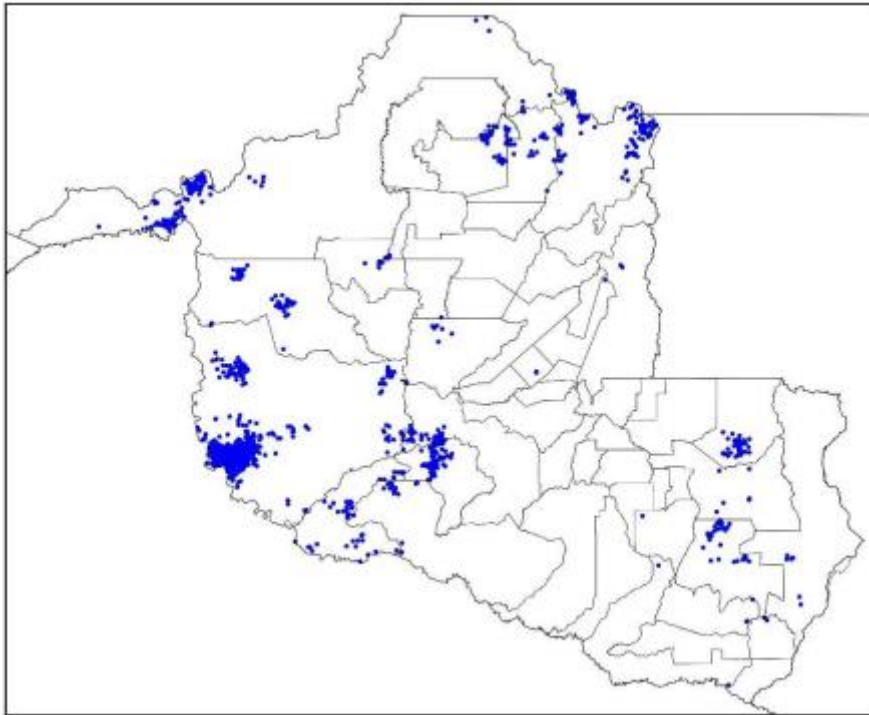


Figura 5 - Descargas Atmosféricas Observadas - 27/12/2023

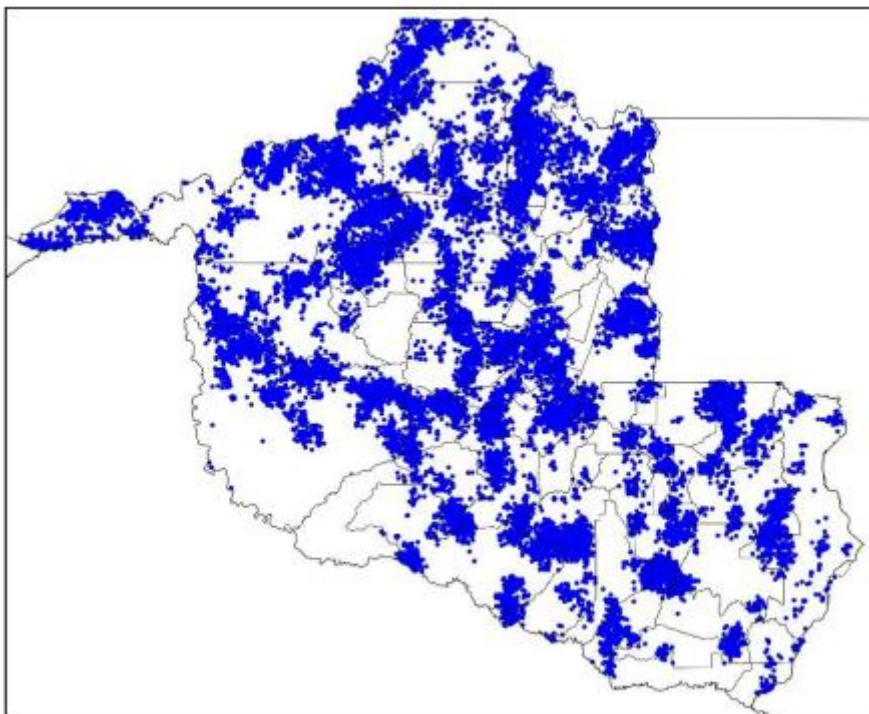


Figura 6 - Descargas Atmosféricas Observadas - 28/12/2023

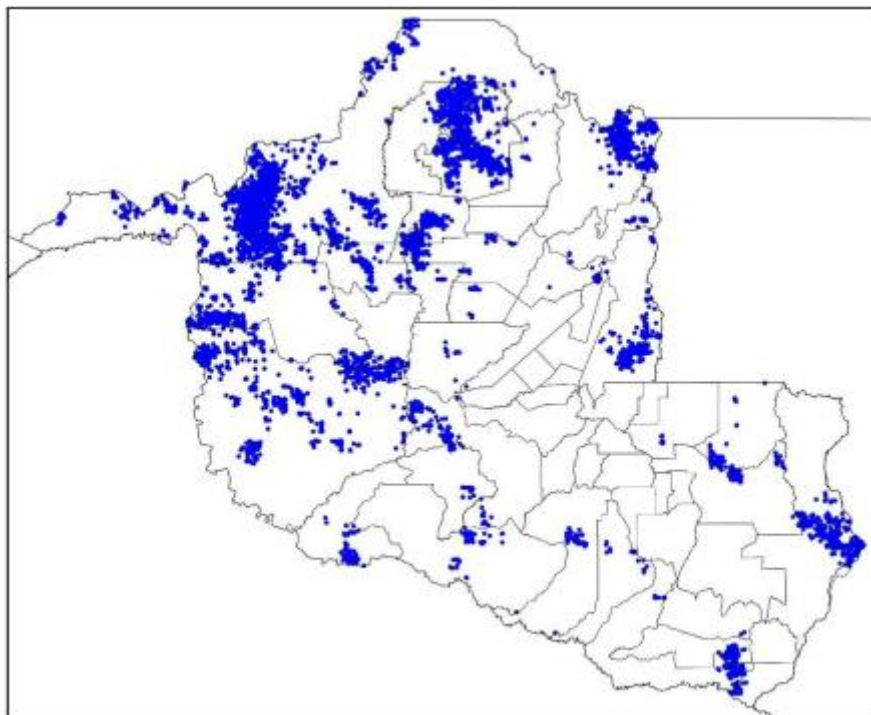


Figura 7 - Descargas Atmosféricas Observadas - 29/12/2023

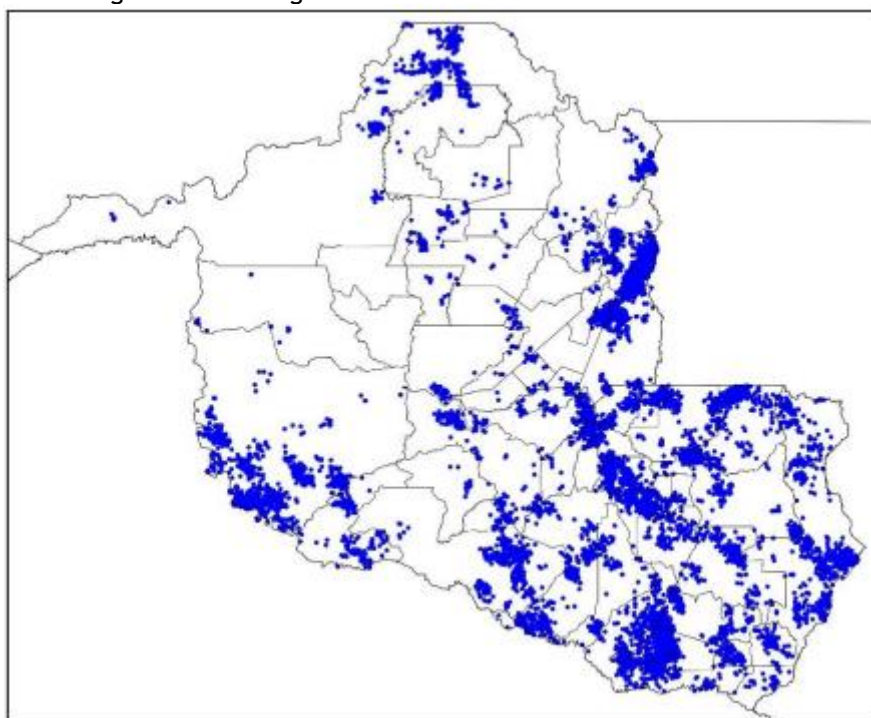


Figura 8 - Descargas Atmosféricas Observadas - 30/12/2023

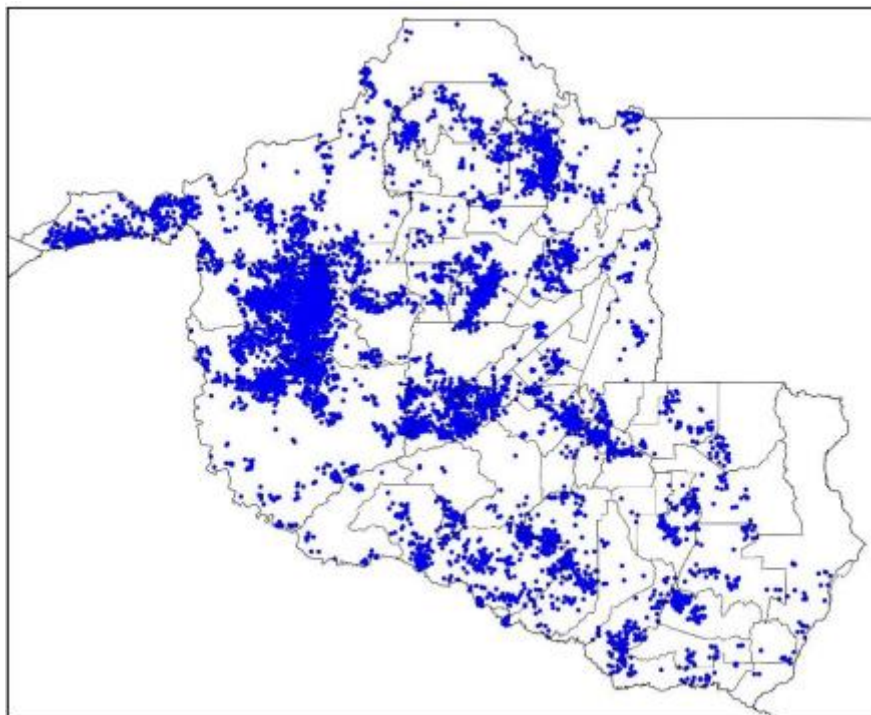


Figura 9 - Descargas Atmosféricas Observadas - 31/12/2023

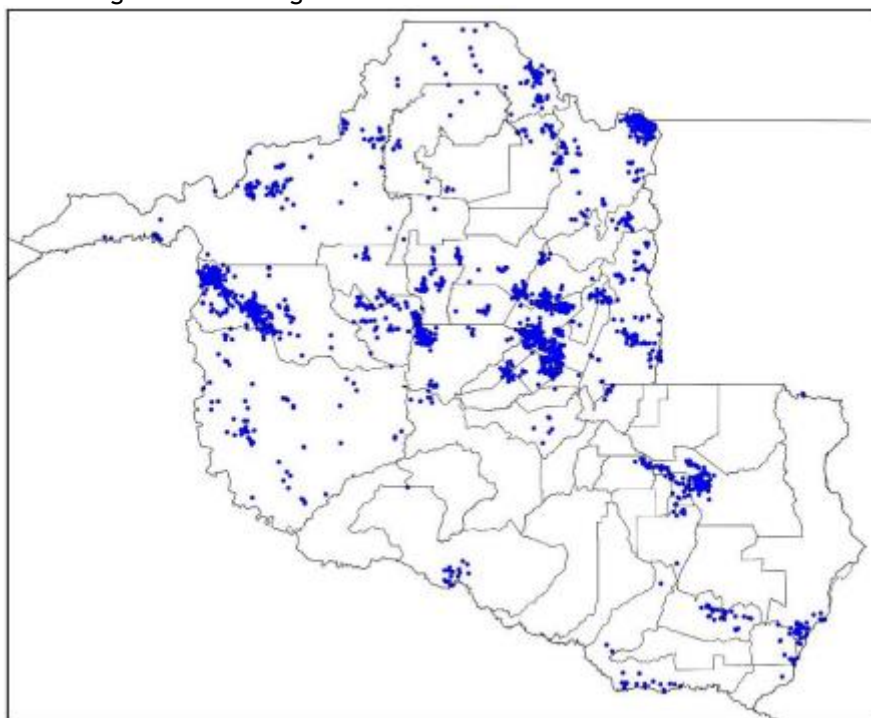


Figura 10 - Descargas Atmosféricas Observadas - 01/01/2024

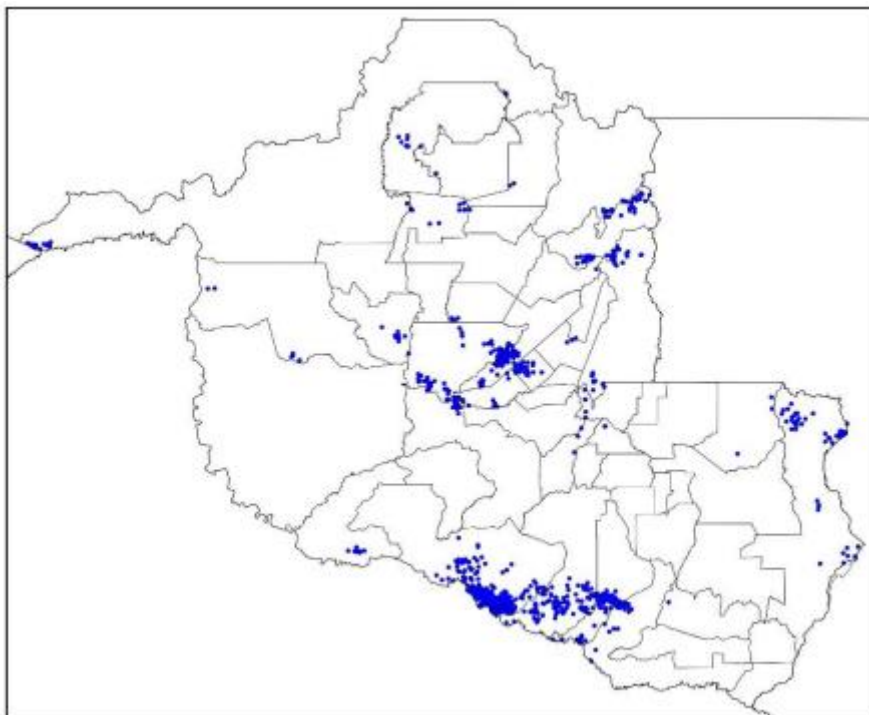


Figura 11 - Descargas Atmosféricas Observadas - 02/01/2024

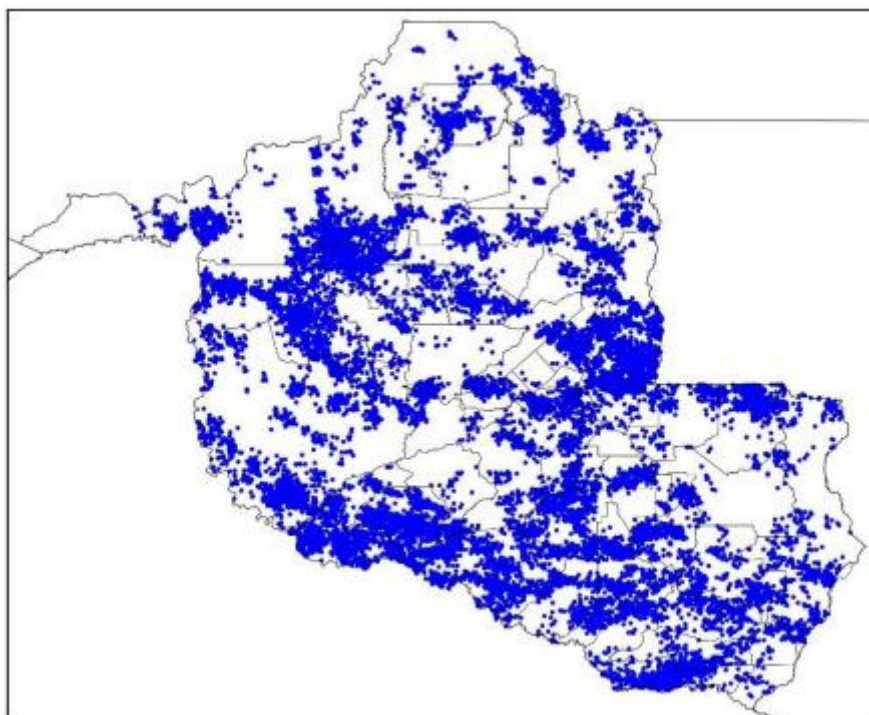


Figura 12 - Descargas Atmosféricas Observadas - 03/01/2024

Em termos temporais, as descargas e os ventos foram das 20:10 (horário local) do dia 24/12 as 19:50 (horário local) do dia 03/01 conforme relatório técnico em anexo. O sistema foi acompanhado de ventos fortes com intensidades de ao menos 57km/h na região. Conforme a Escala de Beaufort, que classifica a intensidade dos ventos tendo em conta a sua velocidade, ventos desta magnitude são capazes de derrubar árvores e jogá-los sobre a rede elétrica.

3.3. CRONOLOGIA

As Ocorrências afetadas no evento encontram-se apresentadas em ordem cronológica na Quadro 2 adiante.

NUM_OCORRENCIA	INICIO_OCORRENCIA	FINAL_OCORRENCIA	DESC_LOCAL
2023-387427	24/12/2023 20:49	25/12/2023 01:21	JI PARANA
2023-387401	24/12/2023 21:57	24/12/2023 22:10	SURPRESA
2023-387455	25/12/2023 00:19	25/12/2023 01:34	PORTO VELHO
2023-387477	25/12/2023 05:32	25/12/2023 10:00	OURO PRETO DOESTE
2023-387408	25/12/2023 05:42	25/12/2023 13:33	PORTO VELHO
2023-387480	25/12/2023 05:59	25/12/2023 09:25	CACOAL
2023-387481	25/12/2023 06:04	25/12/2023 08:45	CABIXI
2023-387512	25/12/2023 06:10	25/12/2023 10:55	PIMENTEIRAS
2023-387485	25/12/2023 06:23	25/12/2023 11:22	VILHENA
2023-387503	25/12/2023 07:06	25/12/2023 15:40	URUPA
2023-387511	25/12/2023 07:22	25/12/2023 08:30	ARIQUEMES
2023-387513	25/12/2023 07:26	26/12/2023 00:17	JARU
2023-387518	25/12/2023 07:41	25/12/2023 18:48	NOVA BRASILANDIA
2023-387519	25/12/2023 07:42	25/12/2023 12:08	ALTO ALEGRE
2023-387187	25/12/2023 07:43	25/12/2023 10:59	RIO CRESPO

2023-387526	25/12/2023 07:48	25/12/2023 08:50	ARIQUEMES
2023-387528	25/12/2023 07:57	25/12/2023 11:16	ALTO PARAISO
2023-387562	25/12/2023 08:39	25/12/2023 09:40	CUJUBIM
2023-387563	25/12/2023 08:41	25/12/2023 11:40	VILHENA
2023-387566	25/12/2023 08:47	25/12/2023 14:59	PRESIDENTE MEDICI
2023-387570	25/12/2023 08:53	25/12/2023 15:05	PORTO VELHO
2023-387578	25/12/2023 09:15	25/12/2023 19:35	PIMENTA BUENO
2023-387598	25/12/2023 09:19	25/12/2023 13:50	JI PARANA
2023-387583	25/12/2023 09:24	25/12/2023 21:35	JARU
2023-387591	25/12/2023 09:34	25/12/2023 11:01	PORTO VELHO
2023-387603	25/12/2023 10:13	25/12/2023 15:50	CABIXI
2023-387609	25/12/2023 10:30	26/12/2023 00:00	NOVA MAMORE
2023-387649	25/12/2023 11:22	25/12/2023 17:45	MACHADINHO DOESTE
2023-387665	25/12/2023 12:34	26/12/2023 00:30	CACOAL
2023-387669	25/12/2023 12:57	25/12/2023 14:55	COLORADO DOESTE
2023-387676	25/12/2023 13:09	25/12/2023 22:50	MINISTRO ANDREAZZA
2023-387678	25/12/2023 13:29	25/12/2023 18:40	ARIQUEMES
2023-387628	25/12/2023 13:46	28/12/2023 15:52	RIO CRESPO
2023-387683	25/12/2023 14:10	25/12/2023 16:56	MACHADINHO DOESTE
2023-387685	25/12/2023 14:14	25/12/2023 21:18	PORTO VELHO
2023-387711	25/12/2023 14:19	25/12/2023 20:25	CACOAL
2023-387713	25/12/2023 14:40	25/12/2023 17:00	ALTO ALEGRE
2023-387717	25/12/2023 14:53	26/12/2023 11:01	CACOAL
2023-387729	25/12/2023 14:55	25/12/2023 17:20	MACHADINHO DOESTE
2023-387722	25/12/2023 15:05	25/12/2023 20:43	MINISTRO ANDREAZZA
2023-387696	25/12/2023 15:13	25/12/2023 17:55	PORTO VELHO
2023-387732	25/12/2023 15:21	26/12/2023 12:25	PORTO VELHO
2023-387736	25/12/2023 15:35	25/12/2023 23:16	ALTO PARAISO
2023-387699	25/12/2023 15:36	25/12/2023 20:24	PORTO VELHO
2023-387738	25/12/2023 15:38	25/12/2023 22:45	CANDEIAS DO JAMARI
2023-387740	25/12/2023 15:43	25/12/2023 21:25	COLORADO DOESTE
2023-387747	25/12/2023 15:51	26/12/2023 10:10	ARIQUEMES
2023-387750	25/12/2023 15:55	25/12/2023 17:50	VILHENA
2023-387749	25/12/2023 15:56	25/12/2023 17:40	MACHADINHO DOESTE
2023-387755	25/12/2023 15:58	26/12/2023 14:20	SAO CARLOS
2023-387776	25/12/2023 16:01	25/12/2023 21:15	NOVA COLINA
2023-387777	25/12/2023 16:01	26/12/2023 20:07	CANDEIAS DO JAMARI
2023-387780	25/12/2023 16:04	25/12/2023 17:28	JI PARANA
2023-387785	25/12/2023 16:07	25/12/2023 22:18	COLORADO DOESTE
2023-387789	25/12/2023 16:09	25/12/2023 20:40	ARIQUEMES

ENERGISA RONDÔNIA - DISTRIBUIDORA DE ENERGIA S.A.

Av. dos Imigrantes, nº 4.137 - bairro Industrial

Porto Velho (RO) CEP: 76821-063

05.914.650/0001-66 2556637

(69) 3216 4000 | Fax. (69) 3222-8720 | www.energisa.com.br

2023-387790	25/12/2023 16:09	25/12/2023 18:40	ARIQUEMES
2023-387791	25/12/2023 16:09	25/12/2023 21:24	ARIQUEMES
2023-387883	25/12/2023 16:09	25/12/2023 18:50	JI PARANA
2023-387801	25/12/2023 16:12	25/12/2023 19:20	JARU
2023-387807	25/12/2023 16:13	25/12/2023 21:21	JI PARANA
2023-387844	25/12/2023 16:17	25/12/2023 19:12	JI PARANA
2023-387811	25/12/2023 16:18	25/12/2023 20:09	CANDEIAS DO JAMARI
2023-387819	25/12/2023 16:25	26/12/2023 09:45	NOVA BRASILANDIA
2023-387833	25/12/2023 16:33	25/12/2023 17:34	CUJUBIM
2023-387837	25/12/2023 16:35	25/12/2023 18:22	OURO PRETO DOESTE
2023-387840	25/12/2023 16:36	26/12/2023 09:42	CUJUBIM
2023-387843	25/12/2023 16:37	26/12/2023 08:36	COSTA MARQUES
2023-387846	25/12/2023 16:41	25/12/2023 18:50	PRESIDENTE MEDICI
2023-387850	25/12/2023 16:46	25/12/2023 23:56	JI PARANA
2023-387856	25/12/2023 16:49	25/12/2023 18:45	JI PARANA
2023-387867	25/12/2023 17:01	25/12/2023 18:53	DISTRITO DE TRIUNFO
2023-387703	25/12/2023 17:02	26/12/2023 19:20	ROLIM DE MOURA
2023-387877	25/12/2023 17:10	26/12/2023 01:00	MACHADINHO DOESTE
2023-387873	25/12/2023 17:11	26/12/2023 11:50	MONTE NEGRO
2023-387885	25/12/2023 17:12	27/12/2023 18:22	CANDEIAS DO JAMARI
2023-387886	25/12/2023 17:12	25/12/2023 20:10	URUPA
2023-387888	25/12/2023 17:16	25/12/2023 20:34	COLORADO DOESTE
2023-387891	25/12/2023 17:18	26/12/2023 01:08	CACOAL
2023-387892	25/12/2023 17:19	26/12/2023 13:07	JI PARANA
2023-388225	25/12/2023 17:24	26/12/2023 08:18	PRESIDENTE MEDICI
2023-387901	25/12/2023 17:27	26/12/2023 10:31	MACHADINHO DOESTE
2023-387926	25/12/2023 17:33	25/12/2023 18:32	ESPIGAO DOESTE
2023-387917	25/12/2023 17:36	26/12/2023 17:00	CACOAL
2023-387769	25/12/2023 17:37	25/12/2023 17:59	DISTRITO DE TRIUNFO
2023-387919	25/12/2023 17:38	25/12/2023 20:12	BURITIS
2023-387975	25/12/2023 17:43	25/12/2023 20:06	JI PARANA
2023-387931	25/12/2023 17:43	26/12/2023 10:27	TEIXEIROPOLIS
2023-387932	25/12/2023 17:44	26/12/2023 09:11	CANDEIAS DO JAMARI
2023-387933	25/12/2023 17:44	26/12/2023 11:41	MACHADINHO DOESTE
2023-387936	25/12/2023 17:46	26/12/2023 00:13	MINISTRO ANDREAZZA
2023-388083	25/12/2023 17:46	25/12/2023 21:24	ROLIM DE MOURA
2023-387944	25/12/2023 17:52	26/12/2023 08:54	ALVORADA DOESTE
2023-387947	25/12/2023 17:56	25/12/2023 21:45	PRESIDENTE MEDICI
2023-388509	25/12/2023 18:14	26/12/2023 17:29	ARIQUEMES
2023-387986	25/12/2023 18:20	26/12/2023 18:35	CUJUBIM

ENERGISA RONDÔNIA - DISTRIBUIDORA DE ENERGIA S.A.

Av. dos Imigrantes, nº 4.137 - bairro Industrial

Porto Velho (RO) CEP: 76821-063

05.914.650/0001-66 2556637

(69) 3216 4000 | Fax. (69) 3222-8720 | www.energisa.com.br

2023-389072	25/12/2023 18:20	26/12/2023 17:30	PRESIDENTE MEDICI
2023-387988	25/12/2023 18:21	25/12/2023 23:28	JACY PARANA
2023-388021	25/12/2023 18:21	25/12/2023 22:04	MIRANTE DA SERRA
2023-388155	25/12/2023 18:24	26/12/2023 03:00	JI PARANA
2023-388024	25/12/2023 18:24	25/12/2023 21:38	PORTO VELHO
2023-388226	25/12/2023 18:27	26/12/2023 19:50	PRESIDENTE MEDICI
2023-388035	25/12/2023 18:28	26/12/2023 02:27	ROLIM DE MOURA
2023-388044	25/12/2023 18:31	25/12/2023 22:34	ROLIM DE MOURA
2023-387999	25/12/2023 18:40	26/12/2023 10:40	ROLIM DE MOURA
2023-388056	25/12/2023 18:40	26/12/2023 10:57	ALVORADA DOESTE
2023-388057	25/12/2023 18:41	26/12/2023 10:08	THEOBROMA
2023-387961	25/12/2023 18:50	25/12/2023 21:05	CORUMBIARA
2023-388223	25/12/2023 18:53	26/12/2023 09:50	PRESIDENTE MEDICI
2023-388510	25/12/2023 18:55	27/12/2023 11:32	MONTE NEGRO
2023-388094	25/12/2023 18:55	26/12/2023 14:20	JACY PARANA
2023-389151	25/12/2023 18:57	26/12/2023 15:20	UNIÃO BANDEIRANTES
2023-388096	25/12/2023 18:59	25/12/2023 21:38	MACHADINHO DOESTE
2023-388153	25/12/2023 19:05	26/12/2023 03:42	CACOAL
2023-388110	25/12/2023 19:07	25/12/2023 21:48	CEREJEIRAS
2023-388118	25/12/2023 19:09	26/12/2023 08:05	SANTA LUZIA
2023-388136	25/12/2023 19:10	25/12/2023 21:35	ALTA FLORESTA
2023-388123	25/12/2023 19:13	25/12/2023 22:56	VILHENA
2023-388124	25/12/2023 19:14	26/12/2023 11:52	ARIQUEMES
2023-388173	25/12/2023 19:26	25/12/2023 20:38	ALTA FLORESTA
2023-388132	25/12/2023 19:29	25/12/2023 19:32	IZIDOLANDIA
2023-388179	25/12/2023 19:36	26/12/2023 11:24	CACOAL
2023-388182	25/12/2023 19:37	25/12/2023 23:56	ALTA FLORESTA
2023-388134	25/12/2023 19:39	25/12/2023 20:01	CORUMBIARA
2023-388230	25/12/2023 19:54	26/12/2023 00:45	PIMENTA BUENO
2023-388240	25/12/2023 20:03	25/12/2023 21:09	ALTA FLORESTA
2023-390043	25/12/2023 20:16	27/12/2023 10:32	VALE DO PARAISO
2023-388961	25/12/2023 20:20	26/12/2023 16:00	ALVORADA DOESTE
2023-388277	25/12/2023 20:26	26/12/2023 09:47	PIMENTA BUENO
2023-389154	25/12/2023 20:29	26/12/2023 16:42	UNIÃO BANDEIRANTES
2023-388508	25/12/2023 20:57	26/12/2023 15:16	ARIQUEMES
2023-388460	25/12/2023 20:59	26/12/2023 12:10	CABIXI
2023-388333	25/12/2023 21:15	26/12/2023 00:38	BURITIS
2023-388332	25/12/2023 21:17	25/12/2023 23:55	SERINGUEIRAS
2023-388500	25/12/2023 21:46	26/12/2023 17:35	PRESIDENTE MEDICI
2023-388373	25/12/2023 21:48	29/12/2023 21:00	URUPA

ENERGISA RONDÔNIA - DISTRIBUIDORA DE ENERGIA S.A.

Av. dos Imigrantes, nº 4.137 - bairro Industrial

Porto Velho (RO) CEP: 76821-063

05.914.650/0001-66 2556637

(69) 3216 4000 | Fax. (69) 3222-8720 | www.energisa.com.br

2023-388377	25/12/2023 22:01	26/12/2023 00:38	PORTO VELHO
2023-388977	25/12/2023 22:22	26/12/2023 19:20	RONDONINAS
2023-388483	25/12/2023 23:24	26/12/2023 10:57	SAO MIGUEL DO GUAPORE
2023-1984	26/12/2023 00:15	27/12/2023 10:16	PIMENTA BUENO
2023-388453	26/12/2023 01:07	26/12/2023 09:41	SERINGUEIRAS
2023-388432	26/12/2023 02:05	26/12/2023 11:58	NOVA MAMORE
2023-388956	26/12/2023 04:15	26/12/2023 11:11	OURO PRETO DOESTE
2023-388441	26/12/2023 04:53	26/12/2023 16:15	PIMENTEIRAS
2023-388442	26/12/2023 04:57	26/12/2023 15:45	COSTA MARQUES
2023-388447	26/12/2023 05:30	26/12/2023 11:50	CORUMBIARA
2023-388449	26/12/2023 05:43	26/12/2023 07:20	BURITIS
2023-388451	26/12/2023 05:43	26/12/2023 10:08	CABIXI
2023-388459	26/12/2023 06:01	26/12/2023 15:20	MONTE NEGRO
2023-388472	26/12/2023 06:26	26/12/2023 19:26	ALTA FLORESTA
2023-388476	26/12/2023 06:28	26/12/2023 13:40	SERINGUEIRAS
2023-9197	26/12/2023 06:29	26/12/2023 09:23	ALTA FLORESTA
2023-388478	26/12/2023 06:29	26/12/2023 13:28	SAO MIGUEL DO GUAPORE
2023-388481	26/12/2023 06:30	26/12/2023 10:49	CEREJEIRAS
2023-388501	26/12/2023 06:38	26/12/2023 23:24	PRESIDENTE MEDICI
2023-388488	26/12/2023 06:40	26/12/2023 15:50	SANTA LUZIA
2023-388605	26/12/2023 06:49	26/12/2023 11:36	SANTA LUZIA
2023-389359	26/12/2023 06:53	27/12/2023 16:16	NOVA BRASILANDIA
2023-388519	26/12/2023 06:56	26/12/2023 09:40	GUAJARA MIRIM
2023-388521	26/12/2023 06:59	27/12/2023 08:11	NOVA BRASILANDIA
2023-388523	26/12/2023 07:00	26/12/2023 15:32	SAO MIGUEL DO GUAPORE
2023-388524	26/12/2023 07:00	26/12/2023 09:02	CEREJEIRAS
2023-388527	26/12/2023 07:01	26/12/2023 15:18	PIMENTA BUENO
2023-388531	26/12/2023 07:04	26/12/2023 18:50	SAO FRANCISCO DO GUAPORE
2023-388565	26/12/2023 07:11	26/12/2023 15:32	BURITIS
2023-388542	26/12/2023 07:13	26/12/2023 10:56	ALTA FLORESTA
2023-388551	26/12/2023 07:23	26/12/2023 18:05	VILHENA
2023-388553	26/12/2023 07:26	26/12/2023 20:29	PORTO VELHO
2023-388095	26/12/2023 07:27	26/12/2023 10:30	JACY PARANA
2023-388564	26/12/2023 07:28	26/12/2023 11:32	GOVERNADOR JORGE TEIXEIRA
2023-388506	26/12/2023 07:36	26/12/2023 16:10	CUJUBIM
2023-388575	26/12/2023 07:40	27/12/2023 00:49	ITAPUA DO OESTE
2023-388581	26/12/2023 07:42	26/12/2023 11:10	CEREJEIRAS
2023-388586	26/12/2023 07:46	26/12/2023 09:29	JI PARANA

ENERGISA RONDÔNIA - DISTRIBUIDORA DE ENERGIA S.A.

Av. dos Imigrantes, nº 4.137 - bairro Industrial

Porto Velho (RO) CEP: 76821-063

05.914.650/0001-66 2556637

(69) 3216 4000 | Fax. (69) 3222-8720 | www.energisa.com.br

2023-388591	26/12/2023 07:46	26/12/2023 21:00	CACOAL
2023-388607	26/12/2023 07:56	26/12/2023 12:38	SANTA LUZIA
2023-388603	26/12/2023 07:56	26/12/2023 16:35	SAO MIGUEL DO GUAPORE
2023-388610	26/12/2023 07:57	27/12/2023 17:13	SAO CARLOS
2023-388620	26/12/2023 08:04	27/12/2023 10:10	ALTO ALEGRE
2023-389183	26/12/2023 08:06	26/12/2023 17:54	SANTA LUZIA
2023-388628	26/12/2023 08:09	27/12/2023 13:39	PARECIS
2023-388652	26/12/2023 08:12	26/12/2023 12:22	JI PARANA
2023-388634	26/12/2023 08:19	26/12/2023 10:00	CEREJEIRAS
2023-388657	26/12/2023 08:19	26/12/2023 18:08	ALTA FLORESTA
2023-388684	26/12/2023 08:29	26/12/2023 16:23	VILHENA
2023-388690	26/12/2023 08:31	27/12/2023 10:58	MINISTRO ANDREAZZA
2023-388711	26/12/2023 08:32	26/12/2023 18:27	MONTE NEGRO
2023-389083	26/12/2023 08:33	26/12/2023 15:17	PRESIDENTE MEDICI
2023-391126	26/12/2023 08:34	26/12/2023 15:36	CACOAL
2023-388702	26/12/2023 08:35	26/12/2023 14:49	PORTO VELHO
2023-388705	26/12/2023 08:36	27/12/2023 09:20	ROLIM DE MOURA
2023-388640	26/12/2023 08:44	26/12/2023 20:55	NOVO HORIZONTE DO OESTE
2023-388741	26/12/2023 08:46	26/12/2023 17:08	PORTO VELHO
2023-388715	26/12/2023 08:50	26/12/2023 22:15	OURO PRETO DOESTE
2023-388746	26/12/2023 08:50	26/12/2023 10:15	ARIQUEMES
2023-389237	26/12/2023 08:52	27/12/2023 04:28	CANDEIAS DO JAMARI
2023-388790	26/12/2023 08:54	26/12/2023 17:24	NOVA UNIAO
2023-388777	26/12/2023 09:11	26/12/2023 14:00	PORTO VELHO
2023-389320	26/12/2023 09:11	27/12/2023 14:12	MACHADINHO DOESTE
2023-388783	26/12/2023 09:16	26/12/2023 18:20	COLINA VERDE
2023-388813	26/12/2023 09:21	26/12/2023 11:22	GUAJARA MIRIM
2023-388818	26/12/2023 09:24	27/12/2023 11:16	BURITIS
2023-388827	26/12/2023 09:33	26/12/2023 19:26	NOVO HORIZONTE DO OESTE
2023-388834	26/12/2023 09:34	26/12/2023 22:00	RONDONINAS
2023-388838	26/12/2023 09:36	26/12/2023 14:51	CEREJEIRAS
2023-388801	26/12/2023 09:51	26/12/2023 11:28	JACY PARANA
2023-388805	26/12/2023 10:00	26/12/2023 21:03	ROLIM DE MOURA
2023-388874	26/12/2023 10:05	26/12/2023 16:22	PORTO VELHO
2023-388877	26/12/2023 10:05	28/12/2023 16:10	NOVA COLINA
2023-389637	26/12/2023 10:07	27/12/2023 03:50	CEREJEIRAS
2023-388884	26/12/2023 10:13	27/12/2023 10:20	PORTO VELHO
2023-388886	26/12/2023 10:15	29/12/2023 10:35	VALE DO ANARI

ENERGISA RONDÔNIA - DISTRIBUIDORA DE ENERGIA S.A.

Av. dos Imigrantes, nº 4.137 - bairro Industrial

Porto Velho (RO) CEP: 76821-063

05.914.650/0001-66 2556637

(69) 3216 4000 | Fax. (69) 3222-8720 | www.energisa.com.br

2023-388934	26/12/2023 10:24	26/12/2023 17:40	SANTA LUZIA
2023-388951	26/12/2023 10:26	26/12/2023 18:20	ALVORADA DOESTE
2023-388940	26/12/2023 10:30	26/12/2023 18:43	ALTA FLORESTA
2023-388976	26/12/2023 10:47	26/12/2023 17:59	PORTO VELHO
2023-388986	26/12/2023 10:53	27/12/2023 12:19	IZIDOLANDIA
2023-388988	26/12/2023 10:57	27/12/2023 18:44	MACHADINHO DOESTE
2023-388910	26/12/2023 11:07	27/12/2023 11:15	JARU
2023-388768	26/12/2023 11:08	26/12/2023 16:07	SANTA LUZIA
2023-389037	26/12/2023 11:18	27/12/2023 02:03	JI PARANA
2023-389084	26/12/2023 11:21	26/12/2023 21:36	PRESIDENTE MEDICI
2023-389047	26/12/2023 11:26	26/12/2023 16:45	ARIQUEMES
2023-389050	26/12/2023 11:28	28/12/2023 17:00	CAMPO NOVO DE RONDONIA
2023-389092	26/12/2023 11:48	27/12/2023 11:49	ARIQUEMES
2023-389094	26/12/2023 11:51	26/12/2023 15:15	VILHENA
2023-387472	26/12/2023 11:54	28/12/2023 10:00	PIMENTEIRAS
2023-389431	26/12/2023 11:57	26/12/2023 21:20	CABIXI
2023-389111	26/12/2023 12:02	27/12/2023 11:59	ARIQUEMES
2023-389112	26/12/2023 12:03	26/12/2023 16:52	COLORADO DOESTE
2023-389131	26/12/2023 12:24	28/12/2023 15:31	CUJUBIM
2023-389138	26/12/2023 12:36	28/12/2023 07:31	CACOAL
2023-389141	26/12/2023 12:38	27/12/2023 00:55	RONDONINAS
2023-389148	26/12/2023 12:44	26/12/2023 18:45	PORTO VELHO
2023-389175	26/12/2023 12:56	26/12/2023 17:42	ARIQUEMES
2023-389204	26/12/2023 13:34	26/12/2023 14:59	VILA DE ABUNA
2023-389205	26/12/2023 13:35	27/12/2023 20:30	SERINGUEIRAS
2023-389583	26/12/2023 13:59	26/12/2023 23:44	ESPIGAO DOESTE
2023-389292	26/12/2023 14:01	26/12/2023 17:20	CEREJEIRAS
2023-389223	26/12/2023 14:05	27/12/2023 09:19	COSTA MARQUES
2023-389228	26/12/2023 14:07	26/12/2023 20:29	CACOAL
2023-389287	26/12/2023 14:20	26/12/2023 16:54	CORUMBIARA
2023-389636	26/12/2023 15:00	26/12/2023 21:54	PIMENTEIRAS
2023-389355	26/12/2023 15:20	27/12/2023 19:30	IZIDOLANDIA
2023-389360	26/12/2023 15:29	27/12/2023 14:14	NOVA BRASILANDIA
2023-389418	26/12/2023 15:46	26/12/2023 21:39	ITAPUA DO OESTE
2023-389432	26/12/2023 16:02	26/12/2023 22:02	ALTO ALEGRE
2023-389439	26/12/2023 16:08	27/12/2023 14:36	JI PARANA
2023-389446	26/12/2023 16:14	27/12/2023 09:15	NOVO HORIZONTE DO OESTE
2023-389384	26/12/2023 16:24	27/12/2023 17:15	GOVERNADOR JORGE

ENERGISA RONDÔNIA - DISTRIBUIDORA DE ENERGIA S.A.

Av. dos Imigrantes, nº 4.137 - bairro Industrial

Porto Velho (RO) CEP: 76821-063

05.914.650/0001-66 2556637

(69) 3216 4000 | Fax. (69) 3222-8720 | www.energisa.com.br

			TEIXEIRA
2023-389493	26/12/2023 16:42	26/12/2023 22:33	CABIXI
2023-389580	26/12/2023 16:53	27/12/2023 11:18	SAO MIGUEL DO GUAPORE
2023-389512	26/12/2023 17:00	27/12/2023 00:12	CANDEIAS DO JAMARI
2023-389514	26/12/2023 17:02	26/12/2023 20:49	SAO MIGUEL DO GUAPORE
2023-389534	26/12/2023 17:24	26/12/2023 19:29	PORTO VELHO
2023-389535	26/12/2023 17:24	26/12/2023 20:47	PORTO VELHO
2023-389485	26/12/2023 17:29	27/12/2023 18:07	NOVA BRASILANDIA
2023-389543	26/12/2023 17:33	26/12/2023 20:26	OURO PRETO DOESTE
2023-389596	26/12/2023 17:36	26/12/2023 19:58	ROLIM DE MOURA
2023-389548	26/12/2023 17:39	26/12/2023 20:25	VILHENA
2023-389554	26/12/2023 17:43	27/12/2023 09:15	PIMENTEIRAS
2023-389555	26/12/2023 17:46	26/12/2023 19:48	COLORADO DOESTE
2023-389569	26/12/2023 17:52	27/12/2023 08:09	JI PARANA
2023-389570	26/12/2023 17:55	26/12/2023 19:53	VILHENA
2023-389572	26/12/2023 17:56	27/12/2023 19:22	URUPA
2023-389575	26/12/2023 17:59	27/12/2023 22:25	VILHENA
2023-389605	26/12/2023 18:18	27/12/2023 16:47	VILHENA
2023-389638	26/12/2023 18:37	27/12/2023 01:40	CEREJEIRAS
2023-389663	26/12/2023 18:40	26/12/2023 22:38	ALVORADA DOESTE
2023-389671	26/12/2023 18:45	26/12/2023 23:10	PRIMAVERA
2023-389676	26/12/2023 18:50	26/12/2023 22:32	SAO FRANCISCO DO GUAPORE
2023-389682	26/12/2023 18:54	27/12/2023 10:34	MINISTRO ANDREAZZA
2023-389684	26/12/2023 18:54	26/12/2023 22:07	VILHENA
2023-389705	26/12/2023 19:10	26/12/2023 21:20	ALTA FLORESTA
2023-389706	26/12/2023 19:11	27/12/2023 12:41	CHUPINGUAIA
2023-389764	26/12/2023 19:12	27/12/2023 02:41	COLORADO DOESTE
2023-389711	26/12/2023 19:15	26/12/2023 22:13	ALTA FLORESTA
2023-389716	26/12/2023 19:21	27/12/2023 01:48	VILHENA
2023-389728	26/12/2023 19:33	28/12/2023 07:21	NOVO HORIZONTE DO OESTE
2023-389729	26/12/2023 19:34	27/12/2023 10:14	MACHADINHO DOESTE
2023-389732	26/12/2023 19:37	27/12/2023 10:02	CHUPINGUAIA
2023-389739	26/12/2023 19:45	26/12/2023 23:03	ALTA FLORESTA
2023-389747	26/12/2023 19:51	27/12/2023 14:02	SAO FRANCISCO DO GUAPORE
2023-389748	26/12/2023 19:51	27/12/2023 16:10	VILHENA
2023-389750	26/12/2023 19:54	27/12/2023 00:15	RONDONINAS
2023-389793	26/12/2023 20:27	28/12/2023 04:15	PIMENTA BUENO

2023-389814	26/12/2023 20:43	27/12/2023 18:00	CHUPINGUAIA
2023-389826	26/12/2023 21:01	28/12/2023 19:15	CHUPINGUAIA
2023-389837	26/12/2023 21:31	27/12/2023 13:53	MACHADINHO DOESTE
2023-389839	26/12/2023 21:37	27/12/2023 22:30	RONDONINAS
2023-389849	26/12/2023 22:01	27/12/2023 10:13	MONTE NEGRO
2023-389881	26/12/2023 22:47	27/12/2023 21:35	CACOAL
2023-389883	26/12/2023 22:48	27/12/2023 07:00	NOVA BRASILANDIA
2023-389912	26/12/2023 23:10	27/12/2023 11:31	NOVA MAMORE
2023-389921	26/12/2023 23:23	27/12/2023 02:49	JI PARANA
2023-389948	27/12/2023 05:33	27/12/2023 16:15	VILHENA
2023-389954	27/12/2023 06:17	27/12/2023 10:28	CORUMBIARA
2023-389955	27/12/2023 06:18	27/12/2023 07:16	ALTA FLORESTA
2023-389962	27/12/2023 06:33	27/12/2023 08:18	ALTA FLORESTA
2023-389963	27/12/2023 06:36	27/12/2023 21:40	NOVO PLANO
2023-389967	27/12/2023 06:51	28/12/2023 09:10	MACHADINHO DOESTE
2023-391683	27/12/2023 07:06	29/12/2023 12:21	CUJUBIM
2023-389978	27/12/2023 07:13	28/12/2023 02:35	VILHENA
2023-389985	27/12/2023 07:25	28/12/2023 11:36	VILHENA
2023-389987	27/12/2023 07:29	27/12/2023 21:22	ITAPUA DO OESTE
2023-389908	27/12/2023 07:32	28/12/2023 09:05	CACAULANDIA
2023-389990	27/12/2023 07:34	27/12/2023 11:23	SERINGUEIRAS
2023-389991	27/12/2023 07:35	27/12/2023 09:27	NOVA MAMORE
2023-390040	27/12/2023 08:17	27/12/2023 16:49	ESPIGAO DOESTE
2023-390074	27/12/2023 08:25	28/12/2023 10:56	MIRANTE DA SERRA
2023-390075	27/12/2023 08:28	28/12/2023 09:17	PRESIDENTE MEDICI
2023-1870	27/12/2023 08:30	28/12/2023 00:07	SAO MIGUEL DO GUAPORE
2023-390079	27/12/2023 08:35	27/12/2023 15:05	PIMENTA BUENO
2023-390081	27/12/2023 08:37	27/12/2023 17:58	ALVORADA DOESTE
2023-390173	27/12/2023 08:37	27/12/2023 18:45	VILHENA
2023-390100	27/12/2023 08:49	27/12/2023 17:53	MACHADINHO DOESTE
2023-390102	27/12/2023 08:51	27/12/2023 11:28	CUJUBIM
2023-390113	27/12/2023 08:56	27/12/2023 18:56	CACOAL
2023-390109	27/12/2023 08:59	28/12/2023 01:30	ALTO PARAISO
2023-390483	27/12/2023 09:01	28/12/2023 10:35	ALVORADA DOESTE
2023-390123	27/12/2023 09:13	27/12/2023 15:08	URUPA
2023-390153	27/12/2023 09:22	29/12/2023 16:09	JACY PARANA
2023-390177	27/12/2023 09:29	27/12/2023 14:55	OURO PRETO DOESTE
2023-390195	27/12/2023 09:47	27/12/2023 17:42	JACY PARANA
2023-390202	27/12/2023 09:54	27/12/2023 19:33	PORTO VELHO
2023-390212	27/12/2023 10:04	27/12/2023 14:45	NOVA MAMORE

ENERGISA RONDÔNIA - DISTRIBUIDORA DE ENERGIA S.A.

Av. dos Imigrantes, nº 4.137 - bairro Industrial

Porto Velho (RO) CEP: 76821-063

05.914.650/0001-66 2556637

(69) 3216 4000 | Fax. (69) 3222-8720 | www.energisa.com.br

2023-390878	27/12/2023 10:06	28/12/2023 11:10	MACHADINHO DOESTE
2023-390242	27/12/2023 10:46	27/12/2023 18:10	VILHENA
2023-390291	27/12/2023 10:55	27/12/2023 13:34	ALTA FLORESTA
2023-390280	27/12/2023 11:00	27/12/2023 17:22	JI PARANA
2023-390318	27/12/2023 11:03	28/12/2023 08:34	SAO FELIPE
2023-390298	27/12/2023 11:06	29/12/2023 14:46	NOVA UNIAO
2023-390306	27/12/2023 11:12	28/12/2023 19:55	VILHENA
2023-390357	27/12/2023 11:46	27/12/2023 17:29	CACOAL
2023-390624	27/12/2023 12:33	28/12/2023 10:34	RIO CRESPO
2023-391140	27/12/2023 12:43	27/12/2023 15:40	SAO CARLOS
2023-390433	27/12/2023 13:27	27/12/2023 15:36	SAO FRANCISCO DO GUAPORE
2023-390438	27/12/2023 13:33	27/12/2023 21:36	CORUMBIARA
2023-390444	27/12/2023 13:42	28/12/2023 15:41	CANDEIAS DO JAMARI
2023-390513	27/12/2023 14:55	27/12/2023 22:28	CACOAL
2023-390514	27/12/2023 14:55	27/12/2023 18:40	ALTO PARAISO
2023-390552	27/12/2023 15:16	27/12/2023 20:30	JI PARANA
2023-390502	27/12/2023 15:29	27/12/2023 19:30	IZIDOLANDIA
2023-390569	27/12/2023 15:53	27/12/2023 19:44	GUAJARA MIRIM
2023-390577	27/12/2023 15:59	27/12/2023 18:00	GUAJARA MIRIM
2023-390586	27/12/2023 16:10	27/12/2023 17:20	GUAJARA MIRIM
2023-390597	27/12/2023 16:22	27/12/2023 19:12	ITAPUA DO OESTE
2023-390687	27/12/2023 16:32	28/12/2023 01:48	VILHENA
2023-390663	27/12/2023 16:51	28/12/2023 09:13	ESPIGAO DOESTE
2023-390683	27/12/2023 17:16	27/12/2023 20:09	SAO FRANCISCO DO GUAPORE
2023-390795	27/12/2023 17:25	27/12/2023 23:50	CACOAL
2023-390724	27/12/2023 17:46	27/12/2023 19:40	OURO PRETO DOESTE
2023-391596	27/12/2023 17:52	30/12/2023 10:15	VILHENA
2023-390823	27/12/2023 18:02	28/12/2023 18:40	CHUPINGUAIA
2023-390748	27/12/2023 18:17	29/12/2023 02:39	ITAPUA DO OESTE
2023-390757	27/12/2023 18:31	28/12/2023 11:41	CUJUBIM
2023-390770	27/12/2023 18:45	27/12/2023 23:51	CEREJEIRAS
2023-390777	27/12/2023 18:58	27/12/2023 21:18	COLORADO DOESTE
2023-390782	27/12/2023 19:09	28/12/2023 00:44	THEOBROMA
2023-390785	27/12/2023 19:13	27/12/2023 21:18	OURO PRETO DOESTE
2023-390788	27/12/2023 19:20	27/12/2023 22:45	JACY PARANA
2023-17746	27/12/2023 19:34	27/12/2023 22:08	SAO FRANCISCO DO GUAPORE
2023-16560	27/12/2023 20:30	28/12/2023 00:12	ESPIGAO DOESTE

2023-390854	27/12/2023 20:38	28/12/2023 09:02	CORUMBIARA
2023-390893	27/12/2023 21:54	28/12/2023 00:40	PIMENTA BUENO
2023-390899	27/12/2023 22:04	28/12/2023 16:09	ALVORADA DOESTE
2023-390994	27/12/2023 22:08	28/12/2023 08:59	VALE DO ANARI
2023-390921	27/12/2023 23:09	28/12/2023 10:43	TANCREDOPOLIS
2023-390932	28/12/2023 00:06	28/12/2023 02:30	OURO PRETO DOESTE
2023-390943	28/12/2023 01:03	28/12/2023 14:32	ROLIM DE MOURA
2023-390960	28/12/2023 04:29	28/12/2023 12:26	CACOAL
2023-390768	28/12/2023 06:11	28/12/2023 16:35	VILHENA
2023-391913	28/12/2023 06:23	28/12/2023 19:24	ITAPUA DO OESTE
2023-390980	28/12/2023 06:44	28/12/2023 13:01	ESPIGAO DOESTE
2023-390982	28/12/2023 06:56	28/12/2023 11:00	NOVA MAMORE
2023-390985	28/12/2023 06:58	28/12/2023 09:37	OURO PRETO DOESTE
2023-390988	28/12/2023 07:05	30/12/2023 01:22	VILHENA
2023-391013	28/12/2023 07:26	29/12/2023 15:50	CHUPINGUAIA
2023-391017	28/12/2023 07:37	28/12/2023 14:47	NOVA MAMORE
2023-391034	28/12/2023 07:40	29/12/2023 18:54	CUJUBIM
2023-391035	28/12/2023 07:45	29/12/2023 16:28	SAO MIGUEL DO GUAPORE
2023-391027	28/12/2023 07:57	02/01/2024 21:21	ALTO ALEGRE
2023-391028	28/12/2023 08:01	28/12/2023 11:30	PRESIDENTE MEDICI
2023-391029	28/12/2023 08:02	29/12/2023 13:30	PARECIS
2023-391053	28/12/2023 08:05	28/12/2023 09:40	CEREJEIRAS
2023-391064	28/12/2023 08:13	29/12/2023 19:24	PRESIDENTE MEDICI
2023-391242	28/12/2023 08:25	28/12/2023 13:20	MACHADINHO DOESTE
2023-391080	28/12/2023 08:28	28/12/2023 17:29	ROLIM DE MOURA
2023-391008	28/12/2023 08:33	28/12/2023 14:30	NOVA BRASILANDIA
2023-391048	28/12/2023 08:34	29/12/2023 11:57	ROLIM DE MOURA
2023-391095	28/12/2023 08:37	28/12/2023 11:35	COSTA MARQUES
2023-391096	28/12/2023 08:38	29/12/2023 12:29	JI PARANA
2023-391101	28/12/2023 08:42	28/12/2023 14:40	VALE DO ANARI
2023-391133	28/12/2023 08:52	28/12/2023 12:06	COLORADO DOESTE
2023-391283	28/12/2023 09:07	28/12/2023 23:55	ALTO ALEGRE
2023-391169	28/12/2023 09:10	28/12/2023 15:30	GOVERNADOR JORGE TEIXEIRA
2023-391121	28/12/2023 09:18	28/12/2023 13:40	OURO PRETO DOESTE
2023-391182	28/12/2023 09:21	28/12/2023 12:02	NOVA MAMORE
2023-391193	28/12/2023 09:27	28/12/2023 15:20	CABIXI
2023-12058	28/12/2023 09:27	29/12/2023 15:17	ARIQUEMES
2023-391216	28/12/2023 09:49	28/12/2023 15:50	CORUMBIARA
2023-1231	28/12/2023 09:59	02/01/2024 16:39	ARIQUEMES

ENERGISA RONDÔNIA - DISTRIBUIDORA DE ENERGIA S.A.

Av. dos Imigrantes, nº 4.137 - bairro Industrial

Porto Velho (RO) CEP: 76821-063

05.914.650/0001-66 2556637

(69) 3216 4000 | Fax. (69) 3222-8720 | www.energisa.com.br

2023-391253	28/12/2023 10:04	28/12/2023 14:22	NOVA BRASILANDIA
2023-391254	28/12/2023 10:05	28/12/2023 17:25	CACOAL
2023-391259	28/12/2023 10:08	29/12/2023 10:13	ESPIGAO DOESTE
2023-391265	28/12/2023 10:13	28/12/2023 17:51	VALE DO ANARI
2023-391279	28/12/2023 10:19	28/12/2023 14:41	COLORADO DOESTE
2023-391280	28/12/2023 10:21	28/12/2023 11:38	CORUMBIARA
2023-391150	28/12/2023 10:31	28/12/2023 19:18	ROLIM DE MOURA
2023-391331	28/12/2023 10:40	29/12/2023 12:52	PRESIDENTE MEDICI
2023-391295	28/12/2023 10:41	29/12/2023 11:31	NOVA MAMORE
2023-391308	28/12/2023 11:11	29/12/2023 17:52	CORUMBIARA
2023-391376	28/12/2023 11:28	29/12/2023 15:42	CORUMBIARA
2023-391369	28/12/2023 11:30	30/12/2023 13:23	PRESIDENTE MEDICI
2023-392406	28/12/2023 11:40	29/12/2023 09:44	SAO MIGUEL DO GUAPORE
2023-391405	28/12/2023 11:50	28/12/2023 15:15	VILHENA
2023-393805	28/12/2023 12:11	30/12/2023 10:57	VILHENA
2023-391476	28/12/2023 12:21	28/12/2023 18:19	VILHENA
2023-391435	28/12/2023 12:36	29/12/2023 11:10	ALTO ALEGRE
2023-391442	28/12/2023 12:51	28/12/2023 21:18	COLORADO DOESTE
2023-391443	28/12/2023 12:53	28/12/2023 22:07	ALTA FLORESTA
2023-391446	28/12/2023 12:57	28/12/2023 16:40	MONTE NEGRO
2023-391457	28/12/2023 13:07	28/12/2023 17:40	ALTO PARAISO
2023-391469	28/12/2023 13:55	29/12/2023 08:50	PORTO VELHO
2023-391492	28/12/2023 13:58	28/12/2023 18:38	CORUMBIARA
2023-391494	28/12/2023 14:01	28/12/2023 17:17	SAO FRANCISCO DO GUAPORE
2023-391502	28/12/2023 14:20	28/12/2023 19:40	COLORADO DOESTE
2023-391487	28/12/2023 14:22	28/12/2023 17:30	CABIXI
2023-391516	28/12/2023 14:26	28/12/2023 17:08	ITAPUA DO OESTE
2023-391878	28/12/2023 14:32	28/12/2023 20:21	DISTRITO DE TRIUNFO
2023-391534	28/12/2023 14:34	29/12/2023 11:35	JI PARANA
2023-391539	28/12/2023 14:38	28/12/2023 18:17	SAO MIGUEL DO GUAPORE
2023-391544	28/12/2023 14:41	28/12/2023 19:07	CACOAL
2023-391571	28/12/2023 14:52	29/12/2023 18:50	SERINGUEIRAS
2023-391787	28/12/2023 14:55	29/12/2023 01:26	ITAPUA DO OESTE
2023-391589	28/12/2023 15:12	29/12/2023 15:28	MACHADINHO DOESTE
2023-391615	28/12/2023 15:21	28/12/2023 18:40	MONTE NEGRO
2023-391194	28/12/2023 15:26	29/12/2023 13:00	MONTE NEGRO
2023-391606	28/12/2023 15:31	29/12/2023 16:30	CACOAL
2023-391786	28/12/2023 15:37	29/12/2023 15:16	ITAPUA DO OESTE
2023-391612	28/12/2023 15:37	29/12/2023 03:05	CUJUBIM

ENERGISA RONDÔNIA - DISTRIBUIDORA DE ENERGIA S.A.

Av. dos Imigrantes, nº 4.137 - bairro Industrial

Porto Velho (RO) CEP: 76821-063

05.914.650/0001-66 2556637

(69) 3216 4000 | Fax. (69) 3222-8720 | www.energisa.com.br

2023-392228	28/12/2023 15:43	29/12/2023 09:05	ITAPUA DO OESTE
2023-391641	28/12/2023 15:45	29/12/2023 07:25	ARIQUEMES
2023-391760	28/12/2023 15:52	29/12/2023 14:11	MACHADINHO DOESTE
2023-391653	28/12/2023 15:55	29/12/2023 16:42	PORTO VELHO
2023-391654	28/12/2023 15:55	29/12/2023 07:39	CUJUBIM
2023-391658	28/12/2023 15:59	28/12/2023 19:05	SERINGUEIRAS
2023-391659	28/12/2023 16:01	28/12/2023 18:46	PRIMAVERA
2023-391657	28/12/2023 16:01	28/12/2023 23:00	CACOAL
2023-391668	28/12/2023 16:06	28/12/2023 22:12	ARIQUEMES
2023-391692	28/12/2023 16:12	28/12/2023 20:10	MACHADINHO DOESTE
2023-391727	28/12/2023 16:12	28/12/2023 16:42	VILA DE ABUNA
2023-391682	28/12/2023 16:13	29/12/2023 10:05	CUJUBIM
2023-391693	28/12/2023 16:13	29/12/2023 10:21	TEIXEIROPOLIS
2023-391699	28/12/2023 16:15	28/12/2023 18:41	PORTO VELHO
2023-391713	28/12/2023 16:17	29/12/2023 17:36	SAO CARLOS
2023-391703	28/12/2023 16:18	28/12/2023 18:49	PIMENTA BUENO
2023-391706	28/12/2023 16:18	29/12/2023 17:04	CAMPO NOVO DE RONDONIA
2023-391711	28/12/2023 16:20	28/12/2023 22:24	JI PARANA
2023-391714	28/12/2023 16:22	28/12/2023 21:34	PORTO VELHO
2023-392066	28/12/2023 16:25	29/12/2023 11:25	BURITIS
2023-391728	28/12/2023 16:29	28/12/2023 18:59	JI PARANA
2023-391730	28/12/2023 16:31	29/12/2023 08:38	MACHADINHO DOESTE
2023-392068	28/12/2023 16:34	29/12/2023 15:45	BURITIS
2023-391736	28/12/2023 16:36	28/12/2023 18:50	PRESIDENTE MEDICI
2023-391737	28/12/2023 16:37	28/12/2023 21:39	MACHADINHO DOESTE
2023-392562	28/12/2023 16:37	29/12/2023 18:15	CUJUBIM
2023-392911	28/12/2023 16:40	29/12/2023 13:24	CORUMBIARA
2023-391749	28/12/2023 16:44	29/12/2023 14:29	JACY PARANA
2023-391780	28/12/2023 16:47	28/12/2023 20:50	PRESIDENTE MEDICI
2023-394099	28/12/2023 16:49	31/12/2023 10:48	CUJUBIM
2023-391783	28/12/2023 16:49	28/12/2023 17:30	ESPIGAO DOESTE
2023-391799	28/12/2023 16:55	29/12/2023 08:20	VALE DO ANARI
2023-391814	28/12/2023 17:02	29/12/2023 17:52	CUJUBIM
2023-391828	28/12/2023 17:07	29/12/2023 10:59	MACHADINHO DOESTE
2023-391833	28/12/2023 17:09	28/12/2023 23:55	ESPIGAO DOESTE
2023-391886	28/12/2023 17:21	28/12/2023 19:45	JI PARANA
2023-391921	28/12/2023 17:24	29/12/2023 01:00	VILA DE ABUNA
2023-391897	28/12/2023 17:27	29/12/2023 22:40	VALE DO PARAISO
2023-391912	28/12/2023 17:36	29/12/2023 02:23	SAO MIGUEL DO GUAPORE

ENERGISA RONDÔNIA - DISTRIBUIDORA DE ENERGIA S.A.

Av. dos Imigrantes, nº 4.137 - bairro Industrial

Porto Velho (RO) CEP: 76821-063

05.914.650/0001-66 2556637

(69) 3216 4000 | Fax. (69) 3222-8720 | www.energisa.com.br

2023-392926	28/12/2023 17:37	29/12/2023 17:28	RIO CRESPO
2023-392025	28/12/2023 17:38	29/12/2023 07:49	OURO PRETO DOESTE
2023-391918	28/12/2023 17:39	28/12/2023 23:51	CACOAL
2023-392081	28/12/2023 17:50	29/12/2023 02:14	CACOAL
2023-391858	28/12/2023 17:51	28/12/2023 18:52	PORTO VELHO
2023-391936	28/12/2023 17:52	28/12/2023 21:06	PORTO VELHO
2023-391859	28/12/2023 17:52	29/12/2023 11:30	CACAULANDIA
2023-391938	28/12/2023 17:54	28/12/2023 22:01	PORTO VELHO
2023-391950	28/12/2023 17:59	28/12/2023 23:55	IZIDOLANDIA
2023-392045	28/12/2023 18:07	28/12/2023 22:45	GUAJARA MIRIM
2023-391984	28/12/2023 18:07	29/12/2023 16:06	VILA DOM BOSCO
2023-391993	28/12/2023 18:16	29/12/2023 09:19	ALVORADA DOESTE
2023-391869	28/12/2023 18:18	28/12/2023 20:20	MONTE NEGRO
2023-392097	28/12/2023 18:35	29/12/2023 04:30	JI PARANA
2023-391870	28/12/2023 18:36	28/12/2023 19:48	MONTE NEGRO
2023-392037	28/12/2023 18:39	29/12/2023 10:15	ALTA FLORESTA
2023-392055	28/12/2023 18:48	29/12/2023 12:15	PORTO VELHO
2023-392130	28/12/2023 18:49	28/12/2023 22:30	PORTO VELHO
2023-392086	28/12/2023 18:51	28/12/2023 22:33	PORTO VELHO
2023-392090	28/12/2023 18:53	29/12/2023 10:15	SANTA LUZIA
2023-392188	28/12/2023 18:55	29/12/2023 14:28	PORTO VELHO
2023-392113	28/12/2023 19:06	29/12/2023 08:50	TARILANDIA
2023-392114	28/12/2023 19:06	30/12/2023 21:40	NOVA UNIAO
2023-392064	28/12/2023 19:13	29/12/2023 07:46	PORTO VELHO
2023-392357	28/12/2023 19:19	29/12/2023 04:25	VILHENA
2023-392140	28/12/2023 19:22	29/12/2023 16:45	ALTO ALEGRE
2023-392149	28/12/2023 19:24	30/12/2023 10:30	PRESIDENTE MEDICI
2023-392161	28/12/2023 19:35	28/12/2023 22:55	ITAPUA DO OESTE
2023-392162	28/12/2023 19:38	29/12/2023 09:18	BURITIS
2023-392215	28/12/2023 19:47	29/12/2023 17:01	SERINGUEIRAS
2023-392250	28/12/2023 19:52	30/12/2023 08:41	URUPA
2023-392219	28/12/2023 19:54	28/12/2023 20:36	CEREJEIRAS
2023-392234	28/12/2023 20:04	29/12/2023 12:50	PORTO VELHO
2023-392242	28/12/2023 20:11	29/12/2023 18:39	CACOAL
2023-392252	28/12/2023 20:14	28/12/2023 22:25	MACHADINHO DOESTE
2023-392265	28/12/2023 20:20	29/12/2023 07:40	JI PARANA
2023-392271	28/12/2023 20:22	29/12/2023 14:40	JACY PARANA
2023-392280	28/12/2023 20:30	28/12/2023 23:21	CEREJEIRAS
2023-392284	28/12/2023 20:36	29/12/2023 09:31	JI PARANA
2023-392289	28/12/2023 20:36	28/12/2023 23:55	CEREJEIRAS

ENERGISA RONDÔNIA - DISTRIBUIDORA DE ENERGIA S.A.

Av. dos Imigrantes, nº 4.137 - bairro Industrial

Porto Velho (RO) CEP: 76821-063

05.914.650/0001-66 2556637

(69) 3216 4000 | Fax. (69) 3222-8720 | www.energisa.com.br

2023-392362	28/12/2023 20:38	29/12/2023 12:19	NOVA BRASILANDIA
2023-392294	28/12/2023 20:41	29/12/2023 04:16	CEREJEIRAS
2023-392298	28/12/2023 20:48	28/12/2023 21:45	CEREJEIRAS
2023-12994	28/12/2023 20:55	28/12/2023 22:15	CEREJEIRAS
2023-392312	28/12/2023 21:04	29/12/2023 15:40	JARU
2023-392313	28/12/2023 21:05	30/12/2023 08:25	PORTO VELHO
2023-392317	28/12/2023 21:09	29/12/2023 13:10	GUAJARA MIRIM
2023-392320	28/12/2023 21:13	29/12/2023 08:06	BURITIS
2023-392322	28/12/2023 21:20	28/12/2023 22:35	CEREJEIRAS
2023-392326	28/12/2023 21:25	29/12/2023 12:35	VISTA ALEGRE DO ABUNA
2023-392421	28/12/2023 22:08	29/12/2023 07:33	NOVA BRASILANDIA
2023-392208	28/12/2023 22:10	30/12/2023 23:07	NOVA BRASILANDIA
2023-392379	28/12/2023 22:18	29/12/2023 16:11	SAO MIGUEL DO GUAPORE
2023-393730	28/12/2023 22:57	30/12/2023 20:18	BURITIS
2023-392429	29/12/2023 00:04	29/12/2023 08:26	CACOAL
2023-392370	29/12/2023 03:35	29/12/2023 05:27	PORTO VELHO
2023-392450	29/12/2023 05:27	29/12/2023 10:40	JARU
2023-392451	29/12/2023 05:39	29/12/2023 09:45	ROLIM DE MOURA
2023-392533	29/12/2023 05:53	29/12/2023 14:40	PRESIDENTE MEDICI
2023-392506	29/12/2023 06:02	29/12/2023 12:18	CACAULANDIA
2023-392468	29/12/2023 06:25	29/12/2023 13:20	CACOAL
2023-392469	29/12/2023 06:27	29/12/2023 14:55	MIRANTE DA SERRA
2023-392494	29/12/2023 06:31	29/12/2023 10:30	URUPA
2023-392535	29/12/2023 06:31	29/12/2023 15:55	PRESIDENTE MEDICI
2023-392573	29/12/2023 06:32	29/12/2023 11:54	JI PARANA
2023-392497	29/12/2023 06:37	29/12/2023 09:09	CABIXI
2023-392503	29/12/2023 06:50	29/12/2023 12:00	JI PARANA
2023-392504	29/12/2023 06:53	30/12/2023 19:44	ALTO ALEGRE
2023-392505	29/12/2023 06:54	29/12/2023 17:46	SAO CARLOS
2023-392514	29/12/2023 06:57	29/12/2023 21:45	CACOAL
2023-392520	29/12/2023 07:02	29/12/2023 09:43	PIMENTEIRAS
2023-392521	29/12/2023 07:02	29/12/2023 15:49	OURO PRETO DOESTE
2023-392522	29/12/2023 07:02	29/12/2023 12:04	PRIMAVERA
2023-392526	29/12/2023 07:06	30/12/2023 20:29	ALTO ALEGRE
2023-392527	29/12/2023 07:10	29/12/2023 09:43	CABIXI
2023-392478	29/12/2023 07:24	29/12/2023 22:59	OURO PRETO DOESTE
2023-392479	29/12/2023 07:25	29/12/2023 15:03	PRIMAVERA
2023-392459	29/12/2023 07:25	29/12/2023 19:54	JI PARANA
2023-392545	29/12/2023 07:32	29/12/2023 13:09	MACHADINHO DOESTE
2023-392547	29/12/2023 07:34	29/12/2023 12:02	COSTA MARQUES

ENERGISA RONDÔNIA - DISTRIBUIDORA DE ENERGIA S.A.

Av. dos Imigrantes, nº 4.137 - bairro Industrial

Porto Velho (RO) CEP: 76821-063

05.914.650/0001-66 2556637

(69) 3216 4000 | Fax. (69) 3222-8720 | www.energisa.com.br

2023-392574	29/12/2023 07:37	29/12/2023 10:44	JI PARANA
2023-392575	29/12/2023 07:39	29/12/2023 10:38	VILHENA
2023-392578	29/12/2023 07:41	30/12/2023 03:01	VILHENA
2023-392616	29/12/2023 08:10	30/12/2023 11:34	ITAPUA DO OESTE
2023-392619	29/12/2023 08:11	29/12/2023 10:44	CEREJEIRAS
2023-392620	29/12/2023 08:11	29/12/2023 10:00	CACAULANDIA
2023-392623	29/12/2023 08:13	30/12/2023 14:53	GOVERNADOR JORGE TEIXEIRA
2023-392631	29/12/2023 08:17	29/12/2023 15:00	COSTA MARQUES
2023-392650	29/12/2023 08:26	29/12/2023 15:45	VILHENA
2023-392939	29/12/2023 08:30	29/12/2023 17:20	NOVA UNIAO
2023-392655	29/12/2023 08:33	29/12/2023 15:56	SAO FRANCISCO DO GUAPORE
2023-393430	29/12/2023 08:35	30/12/2023 11:07	CAMPO NOVO DE RONDONIA
2023-392665	29/12/2023 08:38	29/12/2023 17:38	MACHADINHO DOESTE
2023-8525	29/12/2023 08:48	29/12/2023 21:31	COLORADO DOESTE
2023-393029	29/12/2023 08:56	29/12/2023 15:20	SAO FRANCISCO DO GUAPORE
2023-392736	29/12/2023 08:59	29/12/2023 10:01	CACOAL
2023-392737	29/12/2023 08:59	29/12/2023 16:09	CHUPINGUAIA
2023-392698	29/12/2023 09:06	29/12/2023 14:16	CUJUBIM
2023-392756	29/12/2023 09:11	30/12/2023 18:30	JARU
2023-392678	29/12/2023 09:18	29/12/2023 14:24	ROLIM DE MOURA
2023-392768	29/12/2023 09:19	30/12/2023 16:32	ESPIGAO DOESTE
2023-392773	29/12/2023 09:22	29/12/2023 16:55	ALVORADA DOESTE
2023-392776	29/12/2023 09:27	29/12/2023 14:30	CACOAL
2023-392785	29/12/2023 09:29	29/12/2023 16:02	ESPIGAO DOESTE
2023-392782	29/12/2023 09:29	29/12/2023 11:12	ARIQUEMES
2023-392784	29/12/2023 09:32	29/12/2023 15:09	ARIQUEMES
2023-393432	29/12/2023 09:33	29/12/2023 21:33	PORTO VELHO
2023-392820	29/12/2023 09:46	29/12/2023 16:24	CAMPO NOVO DE RONDONIA
2023-393597	29/12/2023 09:52	30/12/2023 15:10	CUJUBIM
2023-392839	29/12/2023 09:59	30/12/2023 08:00	EXTREMA
2023-392686	29/12/2023 10:02	29/12/2023 16:06	MACHADINHO DOESTE
2023-392884	29/12/2023 10:16	29/12/2023 16:10	PORTO VELHO
2023-392885	29/12/2023 10:17	29/12/2023 19:24	CORUMBIARA
2023-392891	29/12/2023 10:19	29/12/2023 17:37	CACOAL
2023-392903	29/12/2023 10:28	29/12/2023 15:54	PORTO VELHO
2023-392958	29/12/2023 11:01	30/12/2023 14:25	NOVA BRASILANDIA

ENERGISA RONDÔNIA - DISTRIBUIDORA DE ENERGIA S.A.

Av. dos Imigrantes, nº 4.137 - bairro Industrial

Porto Velho (RO) CEP: 76821-063

05.914.650/0001-66 2556637

(69) 3216 4000 | Fax. (69) 3222-8720 | www.energisa.com.br

2023-393089	29/12/2023 11:43	30/12/2023 11:26	PORTO VELHO
2023-393021	29/12/2023 11:53	29/12/2023 14:57	MINISTRO ANDREAZZA
2023-393201	29/12/2023 12:07	30/12/2023 10:21	CUJUBIM
2023-393339	29/12/2023 12:10	31/12/2023 14:30	JI PARANA
2023-393052	29/12/2023 12:30	30/12/2023 11:07	JI PARANA
2023-393093	29/12/2023 13:11	29/12/2023 15:01	MACHADINHO DOESTE
2023-393111	29/12/2023 13:30	30/12/2023 11:42	PARECIS
2023-393198	29/12/2023 13:42	30/12/2023 17:22	CUJUBIM
2023-393127	29/12/2023 13:47	29/12/2023 20:46	VILHENA
2023-394441	29/12/2023 13:50	31/12/2023 17:51	CUJUBIM
2023-393157	29/12/2023 14:00	30/12/2023 17:31	ALTO PARAISO
2023-393166	29/12/2023 14:09	29/12/2023 20:15	PORTO VELHO
2023-393167	29/12/2023 14:09	29/12/2023 16:19	CACOAL
2023-393179	29/12/2023 14:25	29/12/2023 16:59	GUAJARA MIRIM
2023-393370	29/12/2023 14:29	30/12/2023 01:10	PORTO VELHO
2023-393199	29/12/2023 14:33	30/12/2023 10:04	CUJUBIM
2023-393193	29/12/2023 14:39	29/12/2023 20:17	CANDEIAS DO JAMARI
2023-393197	29/12/2023 14:43	29/12/2023 18:32	GUAJARA MIRIM
2023-393209	29/12/2023 14:54	30/12/2023 09:03	CUJUBIM
2023-393235	29/12/2023 14:59	30/12/2023 00:51	MACHADINHO DOESTE
2023-393237	29/12/2023 15:00	30/12/2023 11:02	CHUPINGUAIA
2023-393219	29/12/2023 15:08	29/12/2023 17:25	GUAJARA MIRIM
2023-393254	29/12/2023 15:16	30/12/2023 19:42	ITAPUA DO OESTE
2023-393146	29/12/2023 15:37	30/12/2023 16:00	TARILANDIA
2023-393225	29/12/2023 15:56	30/12/2023 12:20	PORTO VELHO
2023-393330	29/12/2023 16:29	30/12/2023 00:43	ITAPUA DO OESTE
2023-393351	29/12/2023 16:30	29/12/2023 20:35	JARU
2023-394300	29/12/2023 16:34	31/12/2023 01:40	PORTO VELHO
2023-393358	29/12/2023 16:39	30/12/2023 16:16	UNIÃO BANDEIRANTES
2023-393397	29/12/2023 16:52	29/12/2023 22:46	VILHENA
2023-393712	29/12/2023 16:53	30/12/2023 09:21	JI PARANA
2023-393381	29/12/2023 16:57	30/12/2023 16:10	MACHADINHO DOESTE
2023-393598	29/12/2023 17:05	30/12/2023 18:35	CUJUBIM
2023-393416	29/12/2023 17:20	30/12/2023 16:41	GUAPORE
2023-393452	29/12/2023 17:50	29/12/2023 19:09	ESPIGAO DOESTE
2023-393460	29/12/2023 17:58	30/12/2023 14:15	JI PARANA
2023-393463	29/12/2023 18:02	30/12/2023 16:29	PORTO VELHO
2023-393410	29/12/2023 18:32	30/12/2023 13:45	JI PARANA
2023-393575	29/12/2023 18:36	29/12/2023 21:52	BURITIS
2023-393507	29/12/2023 18:46	30/12/2023 08:57	CUJUBIM

ENERGISA RONDÔNIA - DISTRIBUIDORA DE ENERGIA S.A.

Av. dos Imigrantes, nº 4.137 - bairro Industrial

Porto Velho (RO) CEP: 76821-063

05.914.650/0001-66 2556637

(69) 3216 4000 | Fax. (69) 3222-8720 | www.energisa.com.br

2023-393641	29/12/2023 18:47	30/12/2023 10:00	JI PARANA
2023-393515	29/12/2023 18:50	30/12/2023 13:25	PORTO VELHO
2023-393522	29/12/2023 18:53	30/12/2023 16:57	ESPIGAO DOESTE
2023-393530	29/12/2023 19:02	30/12/2023 23:40	EXTREMA
2023-393533	29/12/2023 19:04	30/12/2023 01:10	CABIXI
2023-393446	29/12/2023 19:10	29/12/2023 22:37	PORTO VELHO
2023-393559	29/12/2023 19:23	30/12/2023 08:28	ALTO ALEGRE
2023-393563	29/12/2023 19:28	30/12/2023 09:25	COSTA MARQUES
2023-393567	29/12/2023 19:33	29/12/2023 20:20	CEREJEIRAS
2023-393578	29/12/2023 19:40	29/12/2023 23:36	TANCREDOPOLIS
2023-19343	29/12/2023 19:40	31/12/2023 12:55	DISTRITO DE RIO PARDO
2023-393611	29/12/2023 19:54	29/12/2023 23:50	ESPIGAO DOESTE
2023-393596	29/12/2023 19:54	30/12/2023 11:00	MACHADINHO DOESTE
2023-393711	29/12/2023 20:00	30/12/2023 10:39	JI PARANA
2023-393634	29/12/2023 20:12	30/12/2023 00:09	CABIXI
2023-393693	29/12/2023 20:38	30/12/2023 11:18	SERINGUEIRAS
2023-393655	29/12/2023 20:46	29/12/2023 23:15	CEREJEIRAS
2023-393658	29/12/2023 20:53	30/12/2023 10:03	PRESIDENTE MEDICI
2023-393665	29/12/2023 21:02	30/12/2023 00:20	CABIXI
2023-393683	29/12/2023 21:29	30/12/2023 10:55	URUPA
2023-393732	29/12/2023 22:28	30/12/2023 06:40	ARIQUEMES
2023-393733	29/12/2023 22:30	30/12/2023 00:31	ROLIM DE MOURA
2023-393739	29/12/2023 22:51	30/12/2023 10:21	SAO MIGUEL DO GUAPORE
2023-393742	29/12/2023 23:10	30/12/2023 15:15	JI PARANA
2023-393745	29/12/2023 23:22	30/12/2023 11:30	COSTA MARQUES
2023-393800	29/12/2023 23:44	30/12/2023 17:40	SAO CARLOS
2023-393773	30/12/2023 00:03	30/12/2023 16:30	JI PARANA
2023-393781	30/12/2023 02:16	30/12/2023 09:40	VALE DO PARAISO
2023-393798	30/12/2023 05:57	30/12/2023 09:23	ALTA FLORESTA
2023-393790	30/12/2023 06:05	30/12/2023 10:18	NOVA UNIAO
2023-393792	30/12/2023 06:09	30/12/2023 11:55	SAO MIGUEL DO GUAPORE
2023-393793	30/12/2023 06:12	30/12/2023 13:40	PORTO VELHO
2023-393803	30/12/2023 06:28	30/12/2023 17:53	ITAPUA DO OESTE
2023-393807	30/12/2023 06:35	30/12/2023 09:45	ROLIM DE MOURA
2023-392832	30/12/2023 06:38	31/12/2023 21:34	NOVO HORIZONTE DO OESTE
2023-393811	30/12/2023 06:53	30/12/2023 14:49	JI PARANA
2023-393817	30/12/2023 07:10	30/12/2023 14:02	JI PARANA
2023-393825	30/12/2023 07:20	30/12/2023 12:58	PIMENTA BUENO
2023-393827	30/12/2023 07:22	30/12/2023 19:00	MACHADINHO DOESTE

ENERGISA RONDÔNIA - DISTRIBUIDORA DE ENERGIA S.A.

Av. dos Imigrantes, nº 4.137 - bairro Industrial

Porto Velho (RO) CEP: 76821-063

05.914.650/0001-66 2556637

(69) 3216 4000 | Fax. (69) 3222-8720 | www.energisa.com.br

2023-393829	30/12/2023 07:23	30/12/2023 09:43	GOVERNADOR JORGE TEIXEIRA
2023-393831	30/12/2023 07:25	30/12/2023 11:25	ARIQUEMES
2023-393832	30/12/2023 07:27	30/12/2023 13:27	ROLIM DE MOURA
2023-393835	30/12/2023 07:29	30/12/2023 20:56	GOVERNADOR JORGE TEIXEIRA
2023-393839	30/12/2023 07:35	30/12/2023 09:27	CUJUBIM
2023-393842	30/12/2023 07:39	30/12/2023 11:12	CACOAL
2023-393868	30/12/2023 08:26	31/12/2023 14:46	SAO FRANCISCO DO GUAPORE
2023-394091	30/12/2023 08:37	31/12/2023 14:00	NOVA BRASILANDIA
2023-393881	30/12/2023 08:37	30/12/2023 15:54	NOVO PLANO
2023-393884	30/12/2023 08:42	30/12/2023 15:40	CORUMBIARA
2023-394571	30/12/2023 08:43	30/12/2023 23:05	ITAPUA DO OESTE
2023-393723	30/12/2023 08:46	30/12/2023 14:44	SAO MIGUEL DO GUAPORE
2023-393888	30/12/2023 08:48	31/12/2023 12:40	JI PARANA
2023-393889	30/12/2023 08:49	30/12/2023 13:28	CORUMBIARA
2023-393899	30/12/2023 08:57	31/12/2023 00:00	PIMENTA BUENO
2023-393770	30/12/2023 09:18	31/12/2023 03:40	CANDEIAS DO JAMARI
2023-393911	30/12/2023 09:20	30/12/2023 17:31	CUJUBIM
2023-393913	30/12/2023 09:24	30/12/2023 14:58	GUAPORE
2023-393921	30/12/2023 09:35	30/12/2023 15:15	COSTA MARQUES
2023-393929	30/12/2023 09:47	30/12/2023 15:29	MACHADINHO DOESTE
2023-393930	30/12/2023 09:47	30/12/2023 16:17	MONTE NEGRO
2023-393935	30/12/2023 10:01	30/12/2023 23:54	SANTA LUZIA
2023-393943	30/12/2023 10:08	30/12/2023 15:58	ITAPUA DO OESTE
2023-393947	30/12/2023 10:16	30/12/2023 20:04	CACOAL
2023-393972	30/12/2023 10:20	30/12/2023 14:52	ROLIM DE MOURA
2023-393982	30/12/2023 10:35	30/12/2023 19:42	MACHADINHO DOESTE
2023-394041	30/12/2023 12:20	30/12/2023 16:20	CABIXI
2023-394047	30/12/2023 12:31	30/12/2023 15:22	ALVORADA DOESTE
2023-394093	30/12/2023 12:50	30/12/2023 17:28	NOVA BRASILANDIA
2023-394086	30/12/2023 13:03	30/12/2023 17:02	ALTA FLORESTA
2023-394056	30/12/2023 13:19	30/12/2023 17:30	COLORADO DOESTE
2023-394123	30/12/2023 13:49	31/12/2023 11:46	CUJUBIM
2023-394132	30/12/2023 14:12	30/12/2023 17:05	MACHADINHO DOESTE
2023-394133	30/12/2023 14:14	31/12/2023 09:51	ALTA FLORESTA
2023-393969	30/12/2023 14:15	30/12/2023 15:10	ITAPUA DO OESTE
2023-394064	30/12/2023 15:01	30/12/2023 23:28	RONDONINAS
2023-394154	30/12/2023 15:03	31/12/2023 02:30	VILHENA

ENERGISA RONDÔNIA - DISTRIBUIDORA DE ENERGIA S.A.

Av. dos Imigrantes, nº 4.137 - bairro Industrial

Porto Velho (RO) CEP: 76821-063

05.914.650/0001-66 2556637

(69) 3216 4000 | Fax. (69) 3222-8720 | www.energisa.com.br

2023-394159	30/12/2023 15:15	30/12/2023 17:37	ESPIGAO DOESTE
2023-394164	30/12/2023 15:24	30/12/2023 18:29	PIMENTA BUENO
2023-394180	30/12/2023 15:53	31/12/2023 15:25	CACOAL
2023-394185	30/12/2023 16:05	30/12/2023 23:02	PORTO VELHO
2023-394190	30/12/2023 16:13	30/12/2023 20:39	PIMENTA BUENO
2023-394213	30/12/2023 16:16	31/12/2023 14:45	NOVO PLANO
2023-394210	30/12/2023 16:17	31/12/2023 12:04	CACOAL
2023-394215	30/12/2023 16:20	31/12/2023 16:47	SAO CARLOS
2023-394231	30/12/2023 17:03	31/12/2023 08:53	CANUTAMA
2023-394260	30/12/2023 17:37	31/12/2023 08:40	COLORADO DOESTE
2023-394261	30/12/2023 17:37	31/12/2023 15:52	ROLIM DE MOURA
2023-394263	30/12/2023 17:41	30/12/2023 18:35	ESPIGAO DOESTE
2023-394178	30/12/2023 17:59	31/12/2023 00:50	VILHENA
2023-394274	30/12/2023 18:03	30/12/2023 20:53	ITAPUA DO OESTE
2023-394482	30/12/2023 18:17	30/12/2023 20:42	ROLIM DE MOURA
2023-394312	30/12/2023 18:20	30/12/2023 21:57	ROLIM DE MOURA
2023-394317	30/12/2023 18:24	31/12/2023 19:33	JACY PARANA
2023-394324	30/12/2023 18:27	30/12/2023 20:37	COLORADO DOESTE
2023-394336	30/12/2023 18:37	30/12/2023 20:17	COLORADO DOESTE
2023-394367	30/12/2023 19:01	31/12/2023 00:16	ARIQUEMES
2023-394451	30/12/2023 19:26	31/12/2023 10:23	UNIÃO BANDEIRANTES
2023-394464	30/12/2023 19:33	31/12/2023 16:12	ROLIM DE MOURA
2023-394596	30/12/2023 19:38	31/12/2023 12:26	VALE DO ANARI
2023-394595	30/12/2023 20:09	31/12/2023 09:15	VALE DO ANARI
2023-394689	30/12/2023 20:09	31/12/2023 10:42	VILHENA
2023-394532	30/12/2023 20:11	31/12/2023 00:10	SAO MIGUEL DO GUAPORE
2023-394544	30/12/2023 20:22	31/12/2023 09:16	ROLIM DE MOURA
2023-394554	30/12/2023 20:26	31/12/2023 11:55	SAO FRANCISCO DO GUAPORE
2023-394568	30/12/2023 20:36	31/12/2023 01:28	ROLIM DE MOURA
2023-394569	30/12/2023 20:40	31/12/2023 11:00	MONTE NEGRO
2023-394648	30/12/2023 20:44	31/12/2023 08:32	ROLIM DE MOURA
2023-394229	30/12/2023 21:04	31/12/2023 00:56	ROLIM DE MOURA
2023-394635	30/12/2023 21:44	31/12/2023 12:15	PARECIS
2023-394604	30/12/2023 22:03	31/12/2023 10:14	ROLIM DE MOURA
2023-395056	30/12/2023 22:19	31/12/2023 17:00	ROLIM DE MOURA
2023-394776	30/12/2023 23:10	31/12/2023 09:50	ROLIM DE MOURA
2023-394665	30/12/2023 23:16	31/12/2023 08:54	CORUMBIARA
2023-394667	30/12/2023 23:35	31/12/2023 11:52	ALTA FLORESTA
2023-394678	31/12/2023 01:48	31/12/2023 07:12	ARIQUEMES

ENERGISA RONDÔNIA - DISTRIBUIDORA DE ENERGIA S.A.

Av. dos Imigrantes, nº 4.137 - bairro Industrial

Porto Velho (RO) CEP: 76821-063

05.914.650/0001-66 2556637

(69) 3216 4000 | Fax. (69) 3222-8720 | www.energisa.com.br

2023-394724	31/12/2023 04:44	31/12/2023 20:01	URUPA
2023-394690	31/12/2023 05:56	31/12/2023 11:10	CACOAL
2023-394735	31/12/2023 06:16	31/12/2023 12:00	CUJUBIM
2023-394309	31/12/2023 06:23	31/12/2023 15:53	GOVERNADOR JORGE TEIXEIRA
2023-394738	31/12/2023 06:55	31/12/2023 18:25	ALTA FLORESTA
2023-394742	31/12/2023 06:58	31/12/2023 12:01	JI PARANA
2023-394744	31/12/2023 07:03	31/12/2023 16:18	PIMENTA BUENO
2023-394747	31/12/2023 07:06	31/12/2023 15:30	ROLIM DE MOURA
2023-394771	31/12/2023 07:11	31/12/2023 10:45	CACAULANDIA
2023-394788	31/12/2023 07:31	31/12/2023 16:58	JI PARANA
2023-395002	31/12/2023 07:43	31/12/2023 19:18	VILHENA
2023-395110	31/12/2023 07:49	01/01/2024 09:15	COLINA VERDE
2023-394696	31/12/2023 07:52	31/12/2023 12:30	ALTO PARAISO
2023-394802	31/12/2023 07:52	01/01/2024 10:33	SAO MIGUEL DO GUAPORE
2023-394805	31/12/2023 07:57	31/12/2023 09:55	PORTO VELHO
2023-394806	31/12/2023 07:57	31/12/2023 12:49	CANDEIAS DO JAMARI
2023-394813	31/12/2023 08:07	31/12/2023 10:17	VALE DO ANARI
2023-395051	31/12/2023 08:13	31/12/2023 14:47	ROLIM DE MOURA
2023-394820	31/12/2023 08:14	01/01/2024 08:40	ALTO ALEGRE
2023-394760	31/12/2023 08:16	31/12/2023 12:00	VILHENA
2023-394826	31/12/2023 08:20	31/12/2023 09:24	CACOAL
2023-394830	31/12/2023 08:31	01/01/2024 09:24	VILHENA
2023-394839	31/12/2023 08:46	31/12/2023 10:57	ROLIM DE MOURA
2023-394840	31/12/2023 08:46	31/12/2023 13:35	PRESIDENTE MEDICI
2023-394842	31/12/2023 08:47	31/12/2023 21:26	ALTA FLORESTA
2023-394845	31/12/2023 08:50	31/12/2023 15:42	MACHADINHO DOESTE
2023-17748	31/12/2023 08:56	31/12/2023 12:50	MONTE NEGRO
2023-394858	31/12/2023 09:07	31/12/2023 15:58	JI PARANA
2023-394962	31/12/2023 09:15	31/12/2023 16:21	ROLIM DE MOURA
2023-394873	31/12/2023 09:18	31/12/2023 11:29	ALTO PARAISO
2023-394882	31/12/2023 09:29	31/12/2023 13:47	ALTA FLORESTA
2023-394892	31/12/2023 09:35	31/12/2023 11:24	ROLIM DE MOURA
2023-394902	31/12/2023 09:47	31/12/2023 10:53	COLORADO DOESTE
2023-394905	31/12/2023 09:51	31/12/2023 10:58	NOVA UNIAO
2023-394705	31/12/2023 09:57	31/12/2023 17:40	VALE DO ANARI
2023-394910	31/12/2023 10:00	31/12/2023 11:44	CACOAL
2023-394920	31/12/2023 10:14	31/12/2023 14:28	ROLIM DE MOURA
2023-394921	31/12/2023 10:16	31/12/2023 14:45	ALTO PARAISO
2023-394994	31/12/2023 10:45	01/01/2024 12:18	NOVA MAMORE

ENERGISA RONDÔNIA - DISTRIBUIDORA DE ENERGIA S.A.

Av. dos Imigrantes, nº 4.137 - bairro Industrial

Porto Velho (RO) CEP: 76821-063

05.914.650/0001-66 2556637

(69) 3216 4000 | Fax. (69) 3222-8720 | www.energisa.com.br

2023-394944	31/12/2023 10:53	31/12/2023 17:47	CUJUBIM
2023-394942	31/12/2023 10:56	01/01/2024 13:52	JACY PARANA
2023-394945	31/12/2023 11:00	31/12/2023 15:23	NOVA BRASILANDIA
2023-394960	31/12/2023 11:05	31/12/2023 16:45	ESPIGAO DOESTE
2023-394958	31/12/2023 11:30	31/12/2023 13:35	MIRANTE DA SERRA
2023-394963	31/12/2023 11:33	31/12/2023 14:18	ROLIM DE MOURA
2023-395018	31/12/2023 12:15	31/12/2023 17:22	ESPIGAO DOESTE
2023-395021	31/12/2023 12:29	31/12/2023 19:06	TEIXEIROPOLIS
2023-395026	31/12/2023 12:56	31/12/2023 14:29	ROLIM DE MOURA
2023-394330	31/12/2023 13:08	31/12/2023 19:25	PIMENTA BUENO
2023-395132	31/12/2023 13:11	31/12/2023 16:48	ROLIM DE MOURA
2023-351	31/12/2023 13:15	01/01/2024 17:40	JARU
2023-394998	31/12/2023 13:36	01/01/2024 18:01	EXTREMA
2023-395040	31/12/2023 13:50	31/12/2023 17:14	ROLIM DE MOURA
2023-395041	31/12/2023 13:51	31/12/2023 19:19	JARU
2023-395047	31/12/2023 14:03	31/12/2023 16:41	CUJUBIM
2023-395062	31/12/2023 14:21	31/12/2023 19:25	CUJUBIM
2023-395070	31/12/2023 14:26	31/12/2023 16:15	PORTO VELHO
2023-395066	31/12/2023 14:28	31/12/2023 19:16	PORTO VELHO
2023-395005	31/12/2023 14:42	01/01/2024 00:10	DISTRITO DE TRIUNFO
2023-394990	31/12/2023 14:50	31/12/2023 17:05	PRESIDENTE MEDICI
2023-395078	31/12/2023 14:53	02/01/2024 13:11	CUJUBIM
2023-12290	31/12/2023 14:57	31/12/2023 17:56	SAO FRANCISCO DO GUAPORE
2023-395092	31/12/2023 15:02	31/12/2023 21:33	PORTO VELHO
2023-395119	31/12/2023 15:40	31/12/2023 18:31	CHUPINGUAIA
2023-395120	31/12/2023 15:42	31/12/2023 16:43	ESPIGAO DOESTE
2023-395122	31/12/2023 15:49	31/12/2023 18:35	PRESIDENTE MEDICI
2023-395158	31/12/2023 16:15	01/01/2024 17:39	ROLIM DE MOURA
2023-395183	31/12/2023 17:07	31/12/2023 22:37	ROLIM DE MOURA
2023-395186	31/12/2023 17:13	31/12/2023 20:20	CORUMBIARA
2023-395189	31/12/2023 17:15	01/01/2024 16:36	MIRANTE DA SERRA
2023-395190	31/12/2023 17:15	31/12/2023 19:20	ESPIGAO DOESTE
2023-395141	31/12/2023 17:21	31/12/2023 23:04	VILHENA
2023-395196	31/12/2023 17:22	31/12/2023 23:59	ROLIM DE MOURA
2023-395201	31/12/2023 17:27	31/12/2023 21:53	CANDEIAS DO JAMARI
2023-395142	31/12/2023 17:40	01/01/2024 11:17	JACY PARANA
2023-395209	31/12/2023 17:41	01/01/2024 15:54	PORTO VELHO
2023-395222	31/12/2023 17:55	01/01/2024 14:34	COSTA MARQUES
2023-395235	31/12/2023 18:14	01/01/2024 11:07	MACHADINHO DOESTE

ENERGISA RONDÔNIA - DISTRIBUIDORA DE ENERGIA S.A.

Av. dos Imigrantes, nº 4.137 - bairro Industrial

Porto Velho (RO) CEP: 76821-063

05.914.650/0001-66 2556637

(69) 3216 4000 | Fax. (69) 3222-8720 | www.energisa.com.br

2023-395245	31/12/2023 18:34	31/12/2023 20:09	ESPIGAO DOESTE
2023-9079	31/12/2023 18:40	01/01/2024 09:20	JARU
2023-395294	31/12/2023 18:45	31/12/2023 22:10	TANCREDOPOLIS
2023-395268	31/12/2023 19:17	31/12/2023 23:19	CACOAL
2023-395270	31/12/2023 19:23	31/12/2023 22:05	ROLIM DE MOURA
2023-395271	31/12/2023 19:26	02/01/2024 15:28	MACHADINHO DOESTE
2023-395146	31/12/2023 19:27	31/12/2023 20:45	PIMENTA BUENO
2023-395275	31/12/2023 19:30	31/12/2023 20:45	PRESIDENTE MEDICI
2023-395291	31/12/2023 19:32	31/12/2023 22:50	PRESIDENTE MEDICI
2023-395280	31/12/2023 19:41	02/01/2024 19:10	JARU
2023-395290	31/12/2023 19:56	31/12/2023 23:14	ALTO ALEGRE
2023-395321	31/12/2023 20:17	01/01/2024 07:40	GUAJARA MIRIM
2023-395373	31/12/2023 20:29	01/01/2024 09:50	EXTREMA
2023-395332	31/12/2023 20:43	31/12/2023 22:45	PORTO VELHO
2023-395335	31/12/2023 20:50	31/12/2023 22:30	CEREJEIRAS
2023-395344	31/12/2023 21:10	01/01/2024 10:25	PORTO VELHO
2023-395346	31/12/2023 21:14	01/01/2024 08:00	TANCREDOPOLIS
2023-395347	31/12/2023 21:15	01/01/2024 16:29	ROLIM DE MOURA
2023-395348	31/12/2023 21:15	01/01/2024 10:51	TEIXEIROPOLIS
2023-395351	31/12/2023 21:19	01/01/2024 10:58	NOVA UNIAO
2023-395302	31/12/2023 21:23	01/01/2024 11:13	CACOAL
2023-395353	31/12/2023 21:26	01/01/2024 02:23	CEREJEIRAS
2023-395362	31/12/2023 21:52	01/01/2024 04:50	CABIXI
2023-395379	31/12/2023 22:27	01/01/2024 12:00	PRESIDENTE MEDICI
2023-19	31/12/2023 22:50	01/01/2024 10:55	CABIXI
2023-395399	31/12/2023 23:17	01/01/2024 11:24	ITAPUA DO OESTE
2023-395402	31/12/2023 23:26	01/01/2024 04:50	NOVA UNIAO
2023-3	31/12/2023 23:56	01/01/2024 11:59	OURO PRETO DOESTE
2023-23	01/01/2024 00:24	01/01/2024 11:16	CAMPO NOVO DE RONDONIA
2023-4	01/01/2024 00:46	01/01/2024 07:22	OURO PRETO DOESTE
2023-35	01/01/2024 01:20	02/01/2024 09:43	DISTRITO DE NOVA DIMENSÃO
2023-2	01/01/2024 01:55	01/01/2024 06:55	OURO PRETO DOESTE
2023-61	01/01/2024 02:23	01/01/2024 09:40	JI PARANA
2023-43	01/01/2024 04:33	01/01/2024 15:18	SAO CARLOS
2023-72	01/01/2024 05:13	01/01/2024 12:00	JI PARANA
2023-74	01/01/2024 05:48	01/01/2024 09:41	JI PARANA
2023-85	01/01/2024 05:55	01/01/2024 11:45	CACOAL
2023-76	01/01/2024 05:56	02/01/2024 12:16	CACOAL

ENERGISA RONDÔNIA - DISTRIBUIDORA DE ENERGIA S.A.

Av. dos Imigrantes, nº 4.137 - bairro Industrial

Porto Velho (RO) CEP: 76821-063

05.914.650/0001-66 2556637

(69) 3216 4000 | Fax. (69) 3222-8720 | www.energisa.com.br

2023-105	01/01/2024 05:57	01/01/2024 19:23	ALTO ALEGRE
2023-94	01/01/2024 06:08	01/01/2024 14:12	CACOAL
2023-79	01/01/2024 06:13	01/01/2024 09:33	GUAJARA MIRIM
2023-80	01/01/2024 06:24	01/01/2024 10:50	ALTA FLORESTA
2023-82	01/01/2024 06:40	01/01/2024 11:17	CORUMBIARA
2023-7	01/01/2024 06:50	01/01/2024 19:41	ALTA FLORESTA
2023-83	01/01/2024 06:50	01/01/2024 18:59	ROLIM DE MOURA
2023-5	01/01/2024 06:50	01/01/2024 09:06	PORTO VELHO
2023-88	01/01/2024 06:57	01/01/2024 19:28	ESPIGAO DOESTE
2023-90	01/01/2024 07:03	01/01/2024 15:42	VALE DO ANARI
2023-93	01/01/2024 07:08	01/01/2024 09:45	CORUMBIARA
2023-226	01/01/2024 07:17	01/01/2024 12:12	VALE DO ANARI
2023-101	01/01/2024 07:25	01/01/2024 09:27	CANDEIAS DO JAMARI
2023-17	01/01/2024 07:49	01/01/2024 13:00	CABIXI
2023-119	01/01/2024 07:49	01/01/2024 19:55	ITAPUA DO OESTE
2023-120	01/01/2024 07:54	01/01/2024 11:54	CABIXI
2023-133	01/01/2024 07:58	01/01/2024 11:45	ROLIM DE MOURA
2023-139	01/01/2024 08:20	01/01/2024 10:30	MACHADINHO DOESTE
2023-166	01/01/2024 08:47	02/01/2024 02:39	CANDEIAS DO JAMARI
2023-221	01/01/2024 08:49	01/01/2024 11:35	GUAJARA MIRIM
2023-181	01/01/2024 09:03	01/01/2024 11:02	PIMENTEIRAS
2023-247	01/01/2024 09:18	01/01/2024 17:31	PRESIDENTE MEDICI
2023-190	01/01/2024 09:23	02/01/2024 18:34	CAMPO NOVO DE RONDONIA
2023-196	01/01/2024 09:28	01/01/2024 15:43	PORTO VELHO
2023-202	01/01/2024 09:33	01/01/2024 14:52	ESPIGAO DOESTE
2023-206	01/01/2024 09:37	01/01/2024 16:52	CUJUBIM
2023-207	01/01/2024 09:38	01/01/2024 13:51	ESPIGAO DOESTE
2023-208	01/01/2024 09:39	01/01/2024 14:07	PIMENTA BUENO
2023-210	01/01/2024 09:44	01/01/2024 11:30	GUAJARA MIRIM
2023-217	01/01/2024 09:52	01/01/2024 12:59	SERINGUEIRAS
2023-418	01/01/2024 10:04	01/01/2024 23:55	ITAPUA DO OESTE
2023-261	01/01/2024 10:14	01/01/2024 18:51	PIMENTA BUENO
2023-263	01/01/2024 10:20	01/01/2024 21:49	BURITIS
2023-272	01/01/2024 10:34	01/01/2024 12:26	JI PARANA
2023-274	01/01/2024 10:43	01/01/2024 18:35	CACOAL
2023-278	01/01/2024 10:48	01/01/2024 15:05	JARU
2023-288	01/01/2024 10:57	01/01/2024 19:00	CACOAL
2023-297	01/01/2024 11:05	01/01/2024 19:59	PRESIDENTE MEDICI
2023-304	01/01/2024 11:10	01/01/2024 19:12	PORTO VELHO

ENERGISA RONDÔNIA - DISTRIBUIDORA DE ENERGIA S.A.

Av. dos Imigrantes, nº 4.137 - bairro Industrial

Porto Velho (RO) CEP: 76821-063

05.914.650/0001-66 2556637

(69) 3216 4000 | Fax. (69) 3222-8720 | www.energisa.com.br

2023-311	01/01/2024 11:19	01/01/2024 12:16	VILHENA
2023-313	01/01/2024 11:20	01/01/2024 13:32	OURO PRETO DOESTE
2023-315	01/01/2024 11:23	01/01/2024 21:59	SANTA LUZIA
2023-228	01/01/2024 11:35	01/01/2024 17:08	MACHADINHO DOESTE
2023-325	01/01/2024 11:39	01/01/2024 17:47	NOVA MAMORE
2023-330	01/01/2024 11:50	01/01/2024 18:04	ALTA FLORESTA
2023-343	01/01/2024 12:07	01/01/2024 16:34	CHUPINGUAIA
2023-345	01/01/2024 12:09	01/01/2024 18:00	SERINGUEIRAS
2023-348	01/01/2024 12:13	01/01/2024 16:16	CUJUBIM
2023-363	01/01/2024 12:17	02/01/2024 12:30	JARU
2023-376	01/01/2024 12:57	01/01/2024 22:42	PORTO VELHO
2023-390	01/01/2024 13:04	01/01/2024 17:30	CUJUBIM
2023-399	01/01/2024 13:20	01/01/2024 18:09	ALTO PARAISO
2023-404	01/01/2024 13:22	01/01/2024 18:33	PORTO VELHO
2023-421	01/01/2024 13:39	01/01/2024 15:19	ROLIM DE MOURA
2023-422	01/01/2024 13:40	01/01/2024 22:36	EXTREMA
2023-449	01/01/2024 14:49	02/01/2024 14:05	DISTRITO DE NOVA DIMENSÃO
2023-454	01/01/2024 15:08	01/01/2024 21:21	JI PARANA
2023-463	01/01/2024 15:27	01/01/2024 19:06	ALTO PARAISO
2023-598	01/01/2024 15:28	02/01/2024 12:24	VALE DO PARAISO
2023-469	01/01/2024 15:39	01/01/2024 18:20	VILHENA
2023-472	01/01/2024 15:54	02/01/2024 11:00	DISTRITO DE NOVA DIMENSÃO
2023-480	01/01/2024 16:11	01/01/2024 22:09	ALTA FLORESTA
2023-482	01/01/2024 16:16	01/01/2024 19:04	PORTO VELHO
2023-483	01/01/2024 16:16	01/01/2024 18:41	PORTO VELHO
2023-488	01/01/2024 16:26	03/01/2024 02:05	JACY PARANA
2023-489	01/01/2024 16:27	02/01/2024 15:14	SANTA LUZIA
2023-493	01/01/2024 16:31	01/01/2024 19:53	OURO PRETO DOESTE
2023-429	01/01/2024 16:45	02/01/2024 11:22	PARECIS
2023-544	01/01/2024 17:55	02/01/2024 08:40	ARIQUEMES
2023-549	01/01/2024 18:00	02/01/2024 09:51	VALE DO ANARI
2023-585	01/01/2024 18:28	01/01/2024 22:08	GUAJARA MIRIM
2023-593	01/01/2024 18:39	01/01/2024 21:36	JACY PARANA
2023-594	01/01/2024 18:40	03/01/2024 00:50	PIMENTA BUENO
2023-595	01/01/2024 18:42	04/01/2024 23:15	ESPIGAO DOESTE
2023-572	01/01/2024 18:48	02/01/2024 09:09	CACOAL
2023-621	01/01/2024 18:55	02/01/2024 09:01	CUJUBIM
2023-636	01/01/2024 19:15	01/01/2024 23:00	JI PARANA

ENERGISA RONDÔNIA - DISTRIBUIDORA DE ENERGIA S.A.

Av. dos Imigrantes, nº 4.137 - bairro Industrial

Porto Velho (RO) CEP: 76821-063

05.914.650/0001-66 2556637

(69) 3216 4000 | Fax. (69) 3222-8720 | www.energisa.com.br

2023-643	01/01/2024 19:30	02/01/2024 21:45	PIMENTA BUENO
2023-566	01/01/2024 19:54	01/01/2024 22:40	JARU
2023-661	01/01/2024 20:06	02/01/2024 09:45	ARIQUEMES
2023-604	01/01/2024 20:08	01/01/2024 21:55	PORTO VELHO
2023-695	01/01/2024 21:12	01/01/2024 23:44	COLORADO DOESTE
2023-701	01/01/2024 21:33	02/01/2024 10:21	CUJUBIM
2023-704	01/01/2024 21:38	02/01/2024 14:13	CORUMBIARA
2023-709	01/01/2024 21:48	02/01/2024 11:52	BURITIS
2023-712	01/01/2024 21:53	02/01/2024 17:26	CANDEIAS DO JAMARI
2023-723	01/01/2024 22:39	02/01/2024 01:09	ALTA FLORESTA
2023-741	02/01/2024 01:18	02/01/2024 11:02	SAO FRANCISCO DO GUAPORE
2023-746	02/01/2024 05:06	02/01/2024 08:08	GUAJARA MIRIM
2023-804	02/01/2024 05:35	02/01/2024 15:55	ESPIGAO DOESTE
2023-754	02/01/2024 05:46	02/01/2024 13:52	NOVA BRASILANDIA
2023-756	02/01/2024 06:06	02/01/2024 08:42	ALTA FLORESTA
2023-759	02/01/2024 06:16	02/01/2024 12:47	ALTA FLORESTA
2023-763	02/01/2024 06:24	02/01/2024 15:45	PIMENTA BUENO
2023-812	02/01/2024 06:25	02/01/2024 17:41	ALTO ALEGRE
2023-799	02/01/2024 06:59	02/01/2024 08:49	NOVO HORIZONTE DO OESTE
2023-797	02/01/2024 07:00	04/01/2024 18:40	SAO MIGUEL DO GUAPORE
2023-764	02/01/2024 07:04	02/01/2024 19:14	ALTO ALEGRE
2023-808	02/01/2024 07:17	02/01/2024 12:50	PORTO VELHO
2023-810	02/01/2024 07:18	02/01/2024 10:01	PARECIS
2023-862	02/01/2024 07:58	02/01/2024 14:38	ALTO ALEGRE
2023-864	02/01/2024 07:59	02/01/2024 18:57	SANTA LUZIA
2023-4165	02/01/2024 08:02	05/01/2024 17:46	BURITIS
2023-867	02/01/2024 08:04	02/01/2024 12:11	GUAJARA MIRIM
2023-31980	02/01/2024 08:08	02/01/2024 11:33	CACOAL
2023-874	02/01/2024 08:11	02/01/2024 17:33	ROLIM DE MOURA
2023-876	02/01/2024 08:13	02/01/2024 11:09	CUJUBIM
2023-877	02/01/2024 08:13	02/01/2024 15:05	ROLIM DE MOURA
2023-771	02/01/2024 08:18	02/01/2024 18:30	MACHADINHO DOESTE
2023-881	02/01/2024 08:19	02/01/2024 11:48	NOVO HORIZONTE DO OESTE
2023-898	02/01/2024 08:39	02/01/2024 18:12	UNIÃO BANDEIRANTES
2023-902	02/01/2024 08:48	02/01/2024 17:46	CACOAL
2023-916	02/01/2024 08:58	02/01/2024 16:01	RONDONINAS
2023-921	02/01/2024 09:04	03/01/2024 12:51	ESPIGAO DOESTE

ENERGISA RONDÔNIA - DISTRIBUIDORA DE ENERGIA S.A.

Av. dos Imigrantes, nº 4.137 - bairro Industrial

Porto Velho (RO) CEP: 76821-063

05.914.650/0001-66 2556637

(69) 3216 4000 | Fax. (69) 3222-8720 | www.energisa.com.br

2023-926	02/01/2024 09:10	02/01/2024 14:08	CABIXI
2023-936	02/01/2024 09:23	02/01/2024 13:50	PORTO VELHO
2023-938	02/01/2024 09:24	03/01/2024 17:06	ARIQUEMES
2023-941	02/01/2024 09:27	02/01/2024 15:57	GUAJARA MIRIM
2023-949	02/01/2024 09:34	02/01/2024 13:20	CABIXI
2023-950	02/01/2024 09:36	02/01/2024 18:21	COSTA MARQUES
2023-966	02/01/2024 10:03	02/01/2024 13:02	ROLIM DE MOURA
2023-967	02/01/2024 10:03	04/01/2024 16:00	NOVA COLINA
2023-968	02/01/2024 10:08	02/01/2024 13:30	JI PARANA
2023-971	02/01/2024 10:10	02/01/2024 18:00	ROLIM DE MOURA
2023-976	02/01/2024 10:17	02/01/2024 14:08	CANDEIAS DO JAMARI
2023-834	02/01/2024 10:21	02/01/2024 13:35	PRESIDENTE MEDICI
2023-836	02/01/2024 10:30	02/01/2024 16:50	COLORADO DOESTE
2023-1019	02/01/2024 11:02	02/01/2024 20:47	PRESIDENTE MEDICI
2023-1030	02/01/2024 11:15	03/01/2024 11:08	JACY PARANA
2023-1260	02/01/2024 11:15	03/01/2024 22:26	ESPIGAO DOESTE
2023-32555	02/01/2024 11:25	02/01/2024 14:42	SAO FRANCISCO DO GUAPORE
2023-1054	02/01/2024 11:52	02/01/2024 17:00	PIMENTA BUENO
2023-1586	02/01/2024 12:13	03/01/2024 16:37	CACAULANDIA
2023-1069	02/01/2024 12:22	03/01/2024 11:34	MACHADINHO DOESTE
2023-1078	02/01/2024 12:37	02/01/2024 15:21	OURO PRETO DOESTE
2023-1085	02/01/2024 12:40	02/01/2024 15:10	NOVA BRASILANDIA
2023-1118	02/01/2024 13:04	02/01/2024 17:30	CABIXI
2023-1125	02/01/2024 13:15	02/01/2024 17:32	SAO MIGUEL DO GUAPORE
2023-1143	02/01/2024 13:46	02/01/2024 15:20	CORUMBIARA
2023-1146	02/01/2024 13:48	02/01/2024 19:57	JARU
2023-1147	02/01/2024 13:52	02/01/2024 16:33	NOVA BRASILANDIA
2023-1282	02/01/2024 14:05	02/01/2024 17:09	JI PARANA
2023-1169	02/01/2024 14:27	03/01/2024 09:26	CACOAL
2023-1171	02/01/2024 14:31	02/01/2024 17:29	JARU
2023-1175	02/01/2024 14:40	02/01/2024 22:55	PIMENTA BUENO
2023-1180	02/01/2024 14:51	02/01/2024 19:20	ALVORADA DOESTE
2023-1181	02/01/2024 14:52	02/01/2024 20:15	COLORADO DOESTE
2023-1606	02/01/2024 15:06	03/01/2024 13:55	JARU
2023-1191	02/01/2024 15:14	02/01/2024 17:46	SAO MIGUEL DO GUAPORE
2023-1215	02/01/2024 15:54	02/01/2024 16:55	PRESIDENTE MEDICI
2023-1226	02/01/2024 16:14	03/01/2024 15:51	CANDEIAS DO JAMARI
2023-1230	02/01/2024 16:25	02/01/2024 23:00	THEOBROMA
2023-1265	02/01/2024 16:59	02/01/2024 23:45	PIMENTA BUENO

ENERGISA RONDÔNIA - DISTRIBUIDORA DE ENERGIA S.A.

Av. dos Imigrantes, nº 4.137 - bairro Industrial

Porto Velho (RO) CEP: 76821-063

05.914.650/0001-66 2556637

(69) 3216 4000 | Fax. (69) 3222-8720 | www.energisa.com.br

2023-1267	02/01/2024 17:00	03/01/2024 11:41	PORTO VELHO
2023-1271	02/01/2024 17:11	02/01/2024 21:52	CEREJEIRAS
2023-1306	02/01/2024 17:41	02/01/2024 20:40	JI PARANA
2023-1250	02/01/2024 17:45	03/01/2024 09:23	ESPIGAO DOESTE
2023-1330	02/01/2024 18:30	02/01/2024 22:35	TEIXEIROPOLIS
2023-1331	02/01/2024 18:31	03/01/2024 11:02	NOVA BRASILANDIA
2023-1339	02/01/2024 18:44	02/01/2024 20:58	CORUMBIARA
2023-1348	02/01/2024 19:00	03/01/2024 12:45	MACHADINHO DOESTE
2023-1354	02/01/2024 19:08	03/01/2024 10:48	SAO FRANCISCO DO GUAPORE
2023-1355	02/01/2024 19:10	03/01/2024 12:41	CACOAL
2023-1389	02/01/2024 19:49	02/01/2024 23:43	SAO MIGUEL DO GUAPORE
2023-1432	02/01/2024 20:32	03/01/2024 00:29	ROLIM DE MOURA
2023-1439	02/01/2024 20:47	03/01/2024 11:11	PIMENTEIRAS
2023-1290	02/01/2024 20:48	02/01/2024 23:07	GUAJARA MIRIM
2023-1289	02/01/2024 20:50	03/01/2024 13:59	PRESIDENTE MEDICI
2023-1406	02/01/2024 21:07	03/01/2024 17:47	CUJUBIM
2023-1453	02/01/2024 21:09	02/01/2024 23:03	JI PARANA
2023-1292	02/01/2024 22:17	02/01/2024 22:20	SURPRESA
2023-1503	02/01/2024 22:53	03/01/2024 07:24	EXTREMA
2023-1533	03/01/2024 00:06	03/01/2024 08:36	SERINGUEIRAS
2023-1537	03/01/2024 01:53	03/01/2024 08:28	NOVA MAMORE
2023-1549	03/01/2024 03:15	03/01/2024 10:40	SAO FELIPE
2023-1540	03/01/2024 03:28	03/01/2024 10:26	SAO MIGUEL DO GUAPORE
2023-1553	03/01/2024 05:35	03/01/2024 16:23	SERINGUEIRAS
2023-1558	03/01/2024 06:12	03/01/2024 17:35	PRESIDENTE MEDICI
2023-1566	03/01/2024 06:28	04/01/2024 11:17	ALTA FLORESTA
2023-1541	03/01/2024 06:29	03/01/2024 09:05	CEREJEIRAS
2023-1569	03/01/2024 06:37	03/01/2024 11:29	CACOAL
2023-1572	03/01/2024 06:41	03/01/2024 10:55	COLORADO DOESTE
2023-1585	03/01/2024 06:42	03/01/2024 10:15	MONTE NEGRO
2023-1574	03/01/2024 06:45	03/01/2024 09:48	SAO FRANCISCO DO GUAPORE
2023-1576	03/01/2024 06:55	03/01/2024 09:45	URUPA
2023-1579	03/01/2024 06:57	03/01/2024 17:34	SAO CARLOS
2023-1623	03/01/2024 07:01	03/01/2024 09:54	COLORADO DOESTE
2023-1633	03/01/2024 07:16	03/01/2024 08:29	OURO PRETO DOESTE
2023-1637	03/01/2024 07:19	03/01/2024 14:46	SANTA LUZIA
2023-34135	03/01/2024 07:32	03/01/2024 11:14	CHUPINGUAIA
2023-1656	03/01/2024 07:42	03/01/2024 12:06	VISTA ALEGRE DO ABUNA

ENERGISA RONDÔNIA - DISTRIBUIDORA DE ENERGIA S.A.

Av. dos Imigrantes, nº 4.137 - bairro Industrial

Porto Velho (RO) CEP: 76821-063

05.914.650/0001-66 2556637

(69) 3216 4000 | Fax. (69) 3222-8720 | www.energisa.com.br

2023-1469	03/01/2024 07:46	03/01/2024 13:40	ALTO PARAISO
2023-1664	03/01/2024 07:52	03/01/2024 16:05	JI PARANA
2023-1684	03/01/2024 08:08	06/01/2024 18:30	SAO MIGUEL DO GUAPORE
2023-32175	03/01/2024 08:13	03/01/2024 11:37	CABIXI
2023-1755	03/01/2024 08:18	03/01/2024 17:47	CUJUBIM
2023-5218	03/01/2024 08:19	05/01/2024 20:24	BURITIS
2023-1699	03/01/2024 08:23	03/01/2024 10:42	MACHADINHO DOESTE
2023-2588	03/01/2024 08:25	04/01/2024 16:38	PRESIDENTE MEDICI
2023-1728	03/01/2024 08:28	03/01/2024 10:32	ARIQUEMES
2023-1707	03/01/2024 08:30	03/01/2024 14:35	RONDONINAS
2023-1715	03/01/2024 08:36	03/01/2024 10:55	COSTA MARQUES
2023-1726	03/01/2024 08:42	03/01/2024 10:22	VILHENA
2023-1730	03/01/2024 08:43	05/01/2024 20:28	SANTA LUZIA
2023-1731	03/01/2024 08:46	04/01/2024 12:48	VISTA ALEGRE DO ABUNA
2023-1777	03/01/2024 09:06	03/01/2024 14:02	UNIÃO BANDEIRANTES
2023-1782	03/01/2024 09:10	05/01/2024 17:43	CUJUBIM
2023-2451	03/01/2024 09:18	04/01/2024 11:55	NOVO HORIZONTE DO OESTE
2023-1957	03/01/2024 09:23	03/01/2024 14:30	CEREJEIRAS
2023-1807	03/01/2024 09:23	03/01/2024 10:38	ARIQUEMES
2023-1815	03/01/2024 09:27	03/01/2024 15:26	ALTO PARAISO
2023-1819	03/01/2024 09:28	03/01/2024 23:50	COLORADO DOESTE
2023-1832	03/01/2024 09:39	03/01/2024 12:05	PIMENTEIRAS
2023-4167	03/01/2024 09:42	06/01/2024 11:44	BURITIS
2023-1903	03/01/2024 10:01	03/01/2024 17:26	NOVA UNIAO
2023-2128	03/01/2024 10:04	03/01/2024 16:21	MACHADINHO DOESTE
2023-1886	03/01/2024 10:17	04/01/2024 08:18	MACHADINHO DOESTE
2023-1927	03/01/2024 10:17	03/01/2024 14:22	URUPA
2023-1928	03/01/2024 10:18	03/01/2024 16:28	CABIXI
2023-1936	03/01/2024 10:25	03/01/2024 18:16	JI PARANA
2023-1940	03/01/2024 10:31	03/01/2024 14:02	ALTO PARAISO
2023-1948	03/01/2024 10:36	03/01/2024 14:54	CABIXI
2023-1855	03/01/2024 10:38	04/01/2024 11:04	CANDEIAS DO JAMARI
2023-1972	03/01/2024 10:58	03/01/2024 17:02	CHUPINGUAIA
2023-1970	03/01/2024 10:59	05/01/2024 01:29	ESPIGAO DOESTE
2023-2003	03/01/2024 11:09	03/01/2024 17:01	VILA DE CALAMA
2023-2017	03/01/2024 11:33	03/01/2024 16:48	ROLIM DE MOURA
2023-2043	03/01/2024 11:37	04/01/2024 02:27	COLORADO DOESTE
2023-2052	03/01/2024 11:41	03/01/2024 15:37	PORTO VELHO
2023-2056	03/01/2024 11:43	03/01/2024 17:17	COLORADO DOESTE

ENERGISA RONDÔNIA - DISTRIBUIDORA DE ENERGIA S.A.

Av. dos Imigrantes, nº 4.137 - bairro Industrial

Porto Velho (RO) CEP: 76821-063

05.914.650/0001-66 2556637

(69) 3216 4000 | Fax. (69) 3222-8720 | www.energisa.com.br

2023-2060	03/01/2024 11:51	05/01/2024 07:35	VILHENA
2023-2037	03/01/2024 11:53	05/01/2024 16:08	ALTO PARAISO
2023-2083	03/01/2024 11:54	04/01/2024 13:37	MONTE NEGRO
2023-2346	03/01/2024 11:54	03/01/2024 22:10	CACOAL
2023-2090	03/01/2024 12:01	04/01/2024 15:14	CORUMBIARA
2023-2092	03/01/2024 12:03	03/01/2024 21:12	ITAPUA DO OESTE
2023-2349	03/01/2024 12:35	03/01/2024 20:35	CACOAL
2023-2157	03/01/2024 13:17	03/01/2024 18:46	ALTO ALEGRE
2023-2720	03/01/2024 13:18	04/01/2024 01:35	TARILANDIA
2023-2071	03/01/2024 13:21	03/01/2024 19:15	ESPIGAO DOESTE
2023-2259	03/01/2024 13:25	03/01/2024 18:40	CEREJEIRAS
2023-2075	03/01/2024 13:31	03/01/2024 20:54	VILHENA
2023-2171	03/01/2024 13:38	03/01/2024 15:41	VILHENA
2023-2177	03/01/2024 13:48	03/01/2024 16:57	CEREJEIRAS
2023-2183	03/01/2024 13:52	03/01/2024 19:37	SAO MIGUEL DO GUAPORE
2023-2186	03/01/2024 13:57	03/01/2024 18:56	JI PARANA
2023-2299	03/01/2024 14:02	04/01/2024 01:19	VILHENA
2023-2078	03/01/2024 14:08	03/01/2024 17:20	MIRANTE DA SERRA
2023-2191	03/01/2024 14:08	04/01/2024 23:03	VILHENA
2023-2195	03/01/2024 14:13	04/01/2024 13:44	PARECIS
2023-2208	03/01/2024 14:19	03/01/2024 17:55	ROLIM DE MOURA
2023-1865	03/01/2024 14:24	03/01/2024 19:20	SAO FRANCISCO DO GUAPORE
2023-2218	03/01/2024 14:32	05/01/2024 12:50	PORTO VELHO
2023-2719	03/01/2024 14:37	04/01/2024 07:54	JARU
2023-3902	03/01/2024 14:41	04/01/2024 13:57	PRIMAVERA
2023-3467	03/01/2024 14:46	05/01/2024 09:00	CABIXI
2023-2283	03/01/2024 14:53	04/01/2024 09:05	PARECIS
2023-2286	03/01/2024 14:56	04/01/2024 07:22	ITAPUA DO OESTE
2023-2305	03/01/2024 15:13	03/01/2024 21:06	JARU
2023-3506	03/01/2024 15:16	04/01/2024 12:10	CUJUBIM
2023-4166	03/01/2024 15:27	05/01/2024 18:11	BURITIS
2023-2258	03/01/2024 15:36	03/01/2024 22:22	CORUMBIARA
2023-2348	03/01/2024 15:38	03/01/2024 19:50	CACOAL
2023-2335	03/01/2024 15:42	04/01/2024 18:55	ALTA FLORESTA
2023-2338	03/01/2024 15:46	03/01/2024 17:47	ARIQUEMES
2023-2364	03/01/2024 15:51	03/01/2024 19:43	NOVA UNIAO
2023-2255	03/01/2024 16:02	03/01/2024 17:08	CEREJEIRAS
2023-2378	03/01/2024 16:06	03/01/2024 20:00	ARIQUEMES
2023-2380	03/01/2024 16:06	03/01/2024 23:38	ALTA FLORESTA

ENERGISA RONDÔNIA - DISTRIBUIDORA DE ENERGIA S.A.

Av. dos Imigrantes, nº 4.137 - bairro Industrial

Porto Velho (RO) CEP: 76821-063

05.914.650/0001-66 2556637

(69) 3216 4000 | Fax. (69) 3222-8720 | www.energisa.com.br

2023-2414	03/01/2024 16:16	03/01/2024 17:15	OURO PRETO DOESTE
2023-2423	03/01/2024 16:20	04/01/2024 17:45	ALTO PARAISO
2023-2436	03/01/2024 16:26	04/01/2024 16:25	ITAPUA DO OESTE
2023-2456	03/01/2024 16:28	05/01/2024 23:52	OURO PRETO DOESTE
2023-2387	03/01/2024 16:30	04/01/2024 19:14	VILHENA
2023-2468	03/01/2024 16:32	04/01/2024 15:53	PRESIDENTE MEDICI
2023-2470	03/01/2024 16:33	03/01/2024 23:38	JACY PARANA
2023-3001	03/01/2024 16:37	06/01/2024 11:15	PORTO VELHO
2023-2450	03/01/2024 16:38	04/01/2024 01:18	NOVO HORIZONTE DO OESTE
2023-2447	03/01/2024 16:40	03/01/2024 23:13	NOVO HORIZONTE DO OESTE
2023-2449	03/01/2024 16:57	04/01/2024 08:50	NOVO HORIZONTE DO OESTE
2023-2513	03/01/2024 17:02	04/01/2024 13:45	ALVORADA DOESTE
2023-2593	03/01/2024 17:03	04/01/2024 16:23	URUPA
2023-2518	03/01/2024 17:05	04/01/2024 15:09	URUPA
2023-2582	03/01/2024 17:05	04/01/2024 08:21	NOVO HORIZONTE DO OESTE
2023-2523	03/01/2024 17:07	04/01/2024 00:17	ROLIM DE MOURA
2023-2526	03/01/2024 17:08	04/01/2024 07:42	GUAJARA MIRIM
2023-2527	03/01/2024 17:09	04/01/2024 16:58	URUPA
2023-3905	03/01/2024 17:09	05/01/2024 09:30	PIMENTA BUENO
2023-2583	03/01/2024 17:10	04/01/2024 07:56	NOVO HORIZONTE DO OESTE
2023-2535	03/01/2024 17:11	04/01/2024 08:36	PARECIS
2023-2739	03/01/2024 17:11	04/01/2024 17:03	URUPA
2023-3019	03/01/2024 17:12	04/01/2024 22:55	ALTA FLORESTA
2023-2539	03/01/2024 17:15	04/01/2024 09:00	MACHADINHO DOESTE
2023-2581	03/01/2024 17:16	04/01/2024 12:31	NOVO HORIZONTE DO OESTE
2023-2563	03/01/2024 17:20	04/01/2024 12:15	ROLIM DE MOURA
2023-2460	03/01/2024 17:36	04/01/2024 00:00	NOVO HORIZONTE DO OESTE
2023-1702	03/01/2024 17:37	04/01/2024 02:34	PRESIDENTE MEDICI
2023-2586	03/01/2024 17:37	04/01/2024 17:01	COSTA MARQUES
2023-2980	03/01/2024 17:40	04/01/2024 17:10	URUPA
2023-2610	03/01/2024 17:42	04/01/2024 11:20	URUPA
2023-3945	03/01/2024 17:44	04/01/2024 17:03	JI PARANA
2023-2615	03/01/2024 17:47	04/01/2024 20:45	COSTA MARQUES
2023-6098	03/01/2024 17:51	06/01/2024 17:31	URUPA

2023-2598	03/01/2024 17:53	04/01/2024 08:32	NOVO HORIZONTE DO OESTE
2023-2599	03/01/2024 17:55	04/01/2024 10:13	NOVO HORIZONTE DO OESTE
2023-6092	03/01/2024 17:59	07/01/2024 12:43	SAO FRANCISCO DO GUAPORE
2023-2711	03/01/2024 18:01	04/01/2024 12:37	ALVORADA DOESTE
2023-2805	03/01/2024 18:03	04/01/2024 13:01	SAO FRANCISCO DO GUAPORE
2023-2490	03/01/2024 18:03	04/01/2024 12:30	CACAULANDIA
2023-2596	03/01/2024 18:04	04/01/2024 11:50	NOVO HORIZONTE DO OESTE
2023-2643	03/01/2024 18:06	04/01/2024 12:41	PARECIS
2023-2645	03/01/2024 18:07	03/01/2024 20:37	CEREJEIRAS
2023-2647	03/01/2024 18:09	05/01/2024 09:21	DISTRITO DE TRIUNFO
2023-2597	03/01/2024 18:10	04/01/2024 10:01	NOVO HORIZONTE DO OESTE
2023-2661	03/01/2024 18:16	03/01/2024 19:55	COLORADO DOESTE
2023-2667	03/01/2024 18:20	04/01/2024 20:56	ROLIM DE MOURA
2023-2887	03/01/2024 18:22	03/01/2024 22:50	CACOAL
2023-2705	03/01/2024 18:24	04/01/2024 12:01	NOVO HORIZONTE DO OESTE
2023-2706	03/01/2024 18:30	04/01/2024 10:41	NOVO HORIZONTE DO OESTE
2023-2687	03/01/2024 18:32	03/01/2024 19:37	COLORADO DOESTE
2023-2702	03/01/2024 18:33	04/01/2024 15:20	BURITIS
2023-2689	03/01/2024 18:34	04/01/2024 16:00	CUJUBIM
2023-2690	03/01/2024 18:34	05/01/2024 15:35	SAO CARLOS
2023-2960	03/01/2024 18:43	04/01/2024 09:03	VALE DO PARAISO
2023-31968	03/01/2024 18:46	04/01/2024 12:21	NOVO HORIZONTE DO OESTE
2023-2779	03/01/2024 18:46	04/01/2024 10:19	COLORADO DOESTE
2023-2722	03/01/2024 18:48	04/01/2024 10:03	ALTA FLORESTA
2023-35111	03/01/2024 18:52	04/01/2024 11:15	NOVO HORIZONTE DO OESTE
2023-2731	03/01/2024 18:56	05/01/2024 10:33	NOVO HORIZONTE DO OESTE
2023-2751	03/01/2024 19:08	04/01/2024 09:47	PRESIDENTE MEDICI
2023-2783	03/01/2024 19:15	04/01/2024 09:22	PRESIDENTE MEDICI
2023-2780	03/01/2024 19:16	04/01/2024 16:32	COLORADO DOESTE
2023-4326	03/01/2024 19:17	04/01/2024 22:19	NOVO HORIZONTE DO OESTE
2023-3679	03/01/2024 19:31	04/01/2024 13:45	SAO FRANCISCO DO

ENERGISA RONDÔNIA - DISTRIBUIDORA DE ENERGIA S.A.

Av. dos Imigrantes, nº 4.137 - bairro Industrial

Porto Velho (RO) CEP: 76821-063

05.914.650/0001-66 2556637

(69) 3216 4000 | Fax. (69) 3222-8720 | www.energisa.com.br

			GUAPORE
2023-2857	03/01/2024 19:32	03/01/2024 20:15	SURPRESA
2023-2814	03/01/2024 19:37	04/01/2024 16:58	SAO FRANCISCO DO GUAPORE
2023-2810	03/01/2024 19:39	04/01/2024 00:18	ALTO ALEGRE
2023-3528	03/01/2024 19:43	04/01/2024 15:53	SAO FRANCISCO DO GUAPORE
2023-2822	03/01/2024 19:46	04/01/2024 15:31	PIMENTA BUENO
2023-2981	03/01/2024 19:47	05/01/2024 10:05	OURO PRETO DOESTE
2023-3817	03/01/2024 19:48	04/01/2024 19:07	OURO PRETO DOESTE
2023-2826	03/01/2024 19:50	04/01/2024 08:22	VALE DO ANARI
2023-2827	03/01/2024 19:50	04/01/2024 15:00	MIRANTE DA SERRA

Quadro 2 - Interrupções em Situação de Emergência

3.4. IMPACTOS DO EVENTO

Tendo em vista as características do evento detalhadas nos itens anteriores, apresenta-se adiante uma visão geral dos reflexos da ocorrência nos indicadores de continuidade da ENERGISA.

3.4.1. DEC

Conforme observado na tabela adiante, percebe-se que em dezembro de 2023 o evento objeto deste relatório impactou de maneira extraordinária o DEC realizado da concessionária. Essa constatação se torna mais clara através da comparação do impacto do evento no DEC Global.

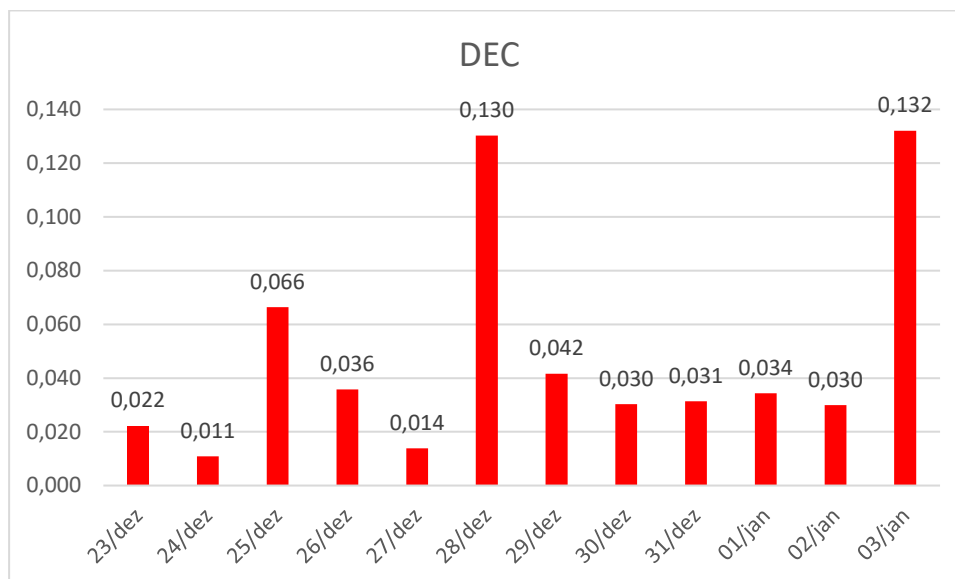


Gráfico 8 - DEC Dia

Para análises de período adverso climático consideramos dois tipos de DEC, DEC Comum e DEC Climático. Temos como DEC comum todas as causas relativas à distribuição em condições normais que são causas próprias do sistema, intervenções de terceiros, atuação de equipamentos de proteção da rede e desligamentos programados para manutenção. O DEC Climático é considerado pelas causas de influência do clima adverso, seriam causas como ventos, descargas e vegetação na rede, que causa um maior dano, aumentando assim o tempo de reestabelecimento de fornecimento de energia para a região.

4. ENQUADRAMENTO DO EVENTO - SITUAÇÃO DE EMERGÊNCIA

Conforme verificado nas informações apresentadas no item anterior acerca dos eventos, observam-se evidências ocorrências com:

- Caráter plenamente excepcional;

- Ampla abrangência;
- Impactos significativos.

Neste contexto, conforme detalhes apresentados adiante observa-se total aderência, do evento, ao conceito regulatório vigente para tratar ocorrências excepcionais: “**Interrupção em Situação de Emergência**”.

4.1. REQUISITO PRIMÁRIO

A aderência ao conceito de “Interrupção em Situação de Emergência” é ratificada observando-se que o evento teve origem no sistema de distribuição, devido às severas condições climáticas no Estado de Rondônia.

Adicionalmente, havia impossibilidade de qualquer ação imediata da distribuidora, dada as circunstâncias climáticas. Vale ressaltar que as equipes de campo não são autorizadas pela Empresa, por motivos de segurança, a executar qualquer serviço técnico ou comercial na rede elétrica enquanto for verificado **chuva intensa**.

Ainda, pode-se perceber claramente que a distribuidora não provocou/agravou a interrupção, tendo em vista a impossibilidade de atuação da concessionária de distribuição nas regiões afetadas pelos eventos climáticos.

Desse modo, observa-se o cumprimento pleno do requisito primário previsto no Módulo 1 ao tratar-se de uma “[...] *Interrupção originada no sistema de distribuição, resultante de Evento que comprovadamente impossibilite a atuação imediata da distribuidora e que não tenha sido provocada ou agravada por esta[...]*”

4.2. REQUISITO COMPLEMENTAR

Conforme exposto no detalhamento das informações do evento, as proporções de impacto do evento demonstram a excepcionalidade do mesmo. Neste escopo, o quadro resumo adiante apresenta:

- O valor de referência da equação prevista na alínea “b” do conceito de “Interrupção em Situação de Emergência” (Item 208 - Módulo 1 do Prodist); e
- O valor de CHI resultante das interrupções observadas no evento.

	N (Número de UC's)	CHI (Consumidor x Hora Interrompido)
REFERÊNCIA ANEEL	674.814	284.658,53
RESULTADO DO EVENTO	68.555	351.444,63
% COMPARATIVO	10%	123%

Com a compreensão de que objetivo da ANEEL neste contexto foi estabelecer valores de referência para delimitar a identificação de eventos totalmente atípicos e de alta severidade/impacto, observa-se no quadro comparativo a excepcionalidade do evento objeto deste relatório.

Em síntese, o valor de referência de CHI foi avaliado em 123%, ratificando a intensidade de impacto do evento, o que reflete a severidade do mesmo, e evidencia o cumprimento em plenitude do requisito complementar para enquadramento da “Interrupção em Situação de Emergência”.

Portanto, entendendo-se que:

- Há o cumprimento do requisito primário, ao evidenciar que houve uma “[...] Interrupção originada no sistema de

distribuição, resultante de Evento que comprovadamente impossibilite a atuação imediata da distribuidora e que não tenha sido provocada ou agravada por esta[...]”; e

- Há o cumprimento do requisito complementar, ao observar que as interrupções foram decorrentes de evento com “[...]soma do CHI das interrupções ocorridas no sistema de distribuição [...] superior ao calculado conforme a equação a seguir: $2.612 \times N^{0,35}$ ”.

Tem-se caracterizado o evento como uma “**Interrupção em Situação de Emergência**”.

5. CONSIDERAÇÕES FINAIS

Em linhas gerais, no presente relatório foram expostas, de forma detalhada, as informações relacionadas as ocorrências de interrupção na área de concessão da Energisa Rondônia (ERO), registrada no dia 24/12/2023 à 20:10 até 03/01/2024 às 19:50, horário local, que culminou na interrupção do fornecimento de energia elétrica de aproximadamente 68.555 unidades consumidoras no do estado de Rondônia.

Conforme evidenciado na tabela dos indicadores, tal evento apresenta características de excepcionalidade, configurando-se como uma interrupção de alta severidade e abrangência.

Desse modo, correlacionando a ocorrência com requisitos previstos nos instrumentos regulatórios vigentes, fundamentou-se o enquadramento do evento como “**Interrupção em Situação de Emergência**”, em linha com o conceito apresentado no Módulo 1 do Prodist.

Entende-se que o enquadramento mencionado encontra amparo na ótica do regulador, materializada no conceito de situação de emergência que busca tipificar eventos excepcionais, para os quais não se tem como possível a análise de desempenho com base no histórico, semelhante ao realizado com interrupções ordinárias.

ANEXO I - DESCRIÇÃO E RELAÇÃO DOS EQUIPAMENTOS AFETADOS

Alimentador – linha elétrica destinada a transportar energia elétrica em média tensão.

Condutor de energia - é o meio pelo qual se transporta potência desde um determinado ponto, denominada fonte ou alimentação, até um terminal consumidor.

Transformador - é um equipamento de operação estática que por meio de indução eletromagnética transfere energia de um circuito, chamado primário, para um ou mais circuitos denominados, respectivamente, secundário e terciário, sendo, no entanto, mantida a mesma frequência, porém com tensões e correntes diferentes.

Chave fusível - é um equipamento destinado a proteção de sobrecorrentes de circuitos primários utilizados em redes aéreas de distribuição urbana e rural e em pequenas subestações de consumidor e de concessionária. É dotada de um elemento fusível que responde pelas características básicas de sua operação.

Chave faca - é um dispositivo de manobras de abertura e fechamento de circuitos, assegurando uma desconexão visível dos condutores, além de ser

utilizada em manobras entre circuitos, de forma a possibilitar transferência de cargas e isolamento de equipamentos e circuitos.

Disjuntor - é um dispositivo que protege determinada instalação elétrica contra possíveis danos relacionados a sobrecargas elétricas e curtos-circuitos.

Religadores automáticos - são equipamentos de interrupção de corrente elétrica dotados de uma determinada capacidade de repetição em operação de abertura e fechamento de um circuito, durante a ocorrência de um defeito.

Isoladores - são elementos sólidos dotados de propriedades mecânicas, capazes de suportar os esforços produzidos pelos condutores. Eletricamente, exercem a função de isolar os condutores, submetidos a uma diferença de potencial em relação terra (estrutura suporte) ou em relação a um outro condutor de fase.

Ramal de ligação - conjunto de condutores e acessórios instalados entre o ponto de derivação do sistema de distribuição da distribuidora e o ponto de conexão das instalações de utilização do acessante.

ANEXO II - MATÉRIAS VEICULADAS NA MÍDIA

Notícias

Tempestade no Madeira anuncia o retorno das chuvas

Que sejam chuvas de bênçãos para 2024

Por Emerson Barbosa - f

Publicado em 3/01/2024 às 12:03




fotos: dronepvh

<https://newsrondonia.com.br/noticias/2024/01/03/tempestade-no-madeira-anuncia-o-retorno-das-chuvas/>

Vai chover na virada? Confira a previsão do tempo para o réveillon em Rondônia

Previsões apontam que a noite do dia 31 de dezembro de 2023 deve ser nublada com pancadas de chuva e trovoadas isoladas.

Por g1 RO
30/12/2023 12h56 - Atualizado há um mês



<https://g1.globo.com/ro/rondonia/noticia/2023/12/30/vai-chover-na-virada-confira-a-previsao-do-tempo-para-o-reveillon-em-rondonia.ghtml>

ANEXO III - RELATÓRIO TÉCNICO

**Laudo das Condições Atmosféricas para o Evento
de 25/12/2023 a 03/01/2024 na Área de Atuação
da ENERGISA - Rondônia**



SUMÁRIO

- 1. DESCRIÇÃO**
- 2. ABRANGÊNCIA E DURAÇÃO**
- 3. CLASSIFICAÇÃO COBRADE**
- 4. EVIDÊNCIAS ENCONTRADAS NA MÍDIA**
- 5. CONCLUSÃO**
- 6. REFERÊNCIAS**
- 7. RESPONSABILIDADES**

1. DESCRIÇÃO

O evento que ocorreu na área de atuação da Energisa/Rondônia no período de 25/12/2023 a 03/01/2024 foi causado por tempestades associadas a uma banda de nebulosidade convectiva associada a um sistema frontal atuando no estado de Rondônia e que gerou descargas e ventos fortes no estado. O sistema pode ser visto na imagem no infravermelho com realce do satélite GOES-16 na Figura 1.

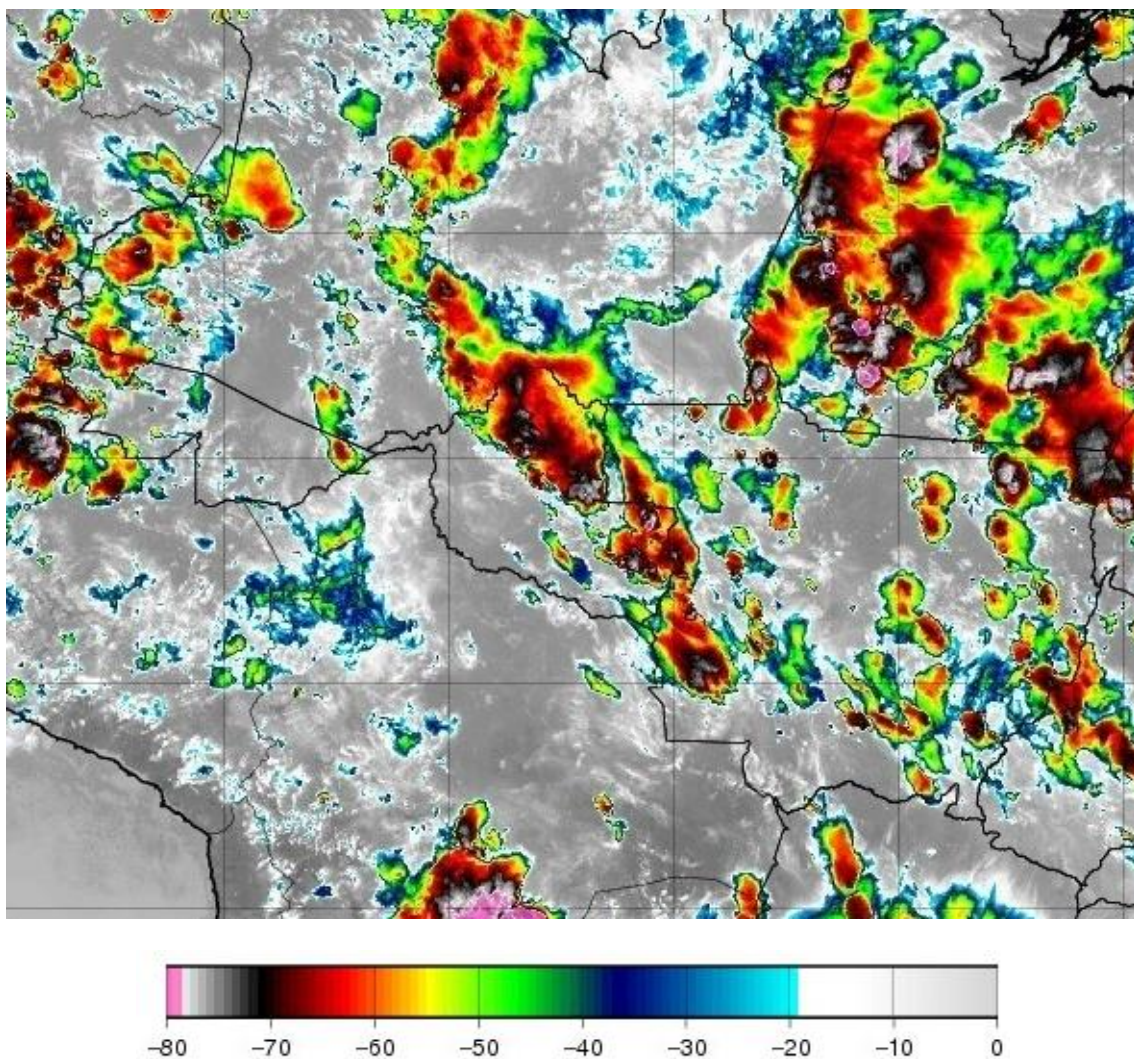


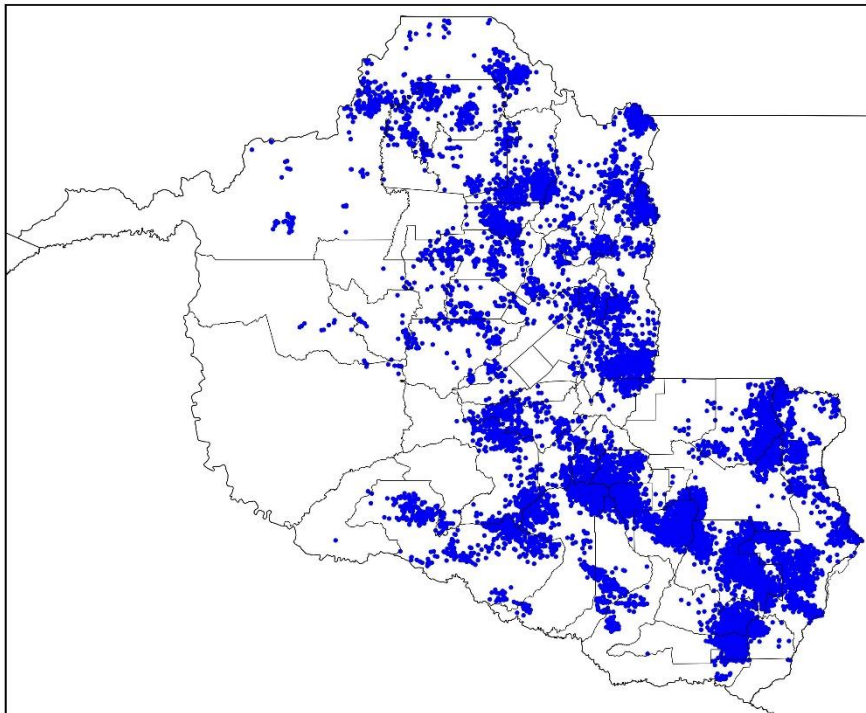
Figura 1 - Imagens de satélite no infravermelho com realce do satélite GOES-16 às 21:00 UT do dia 25/12. As cores indicam diferentes temperaturas dos topos das nuvens.

Diferentes cores na imagem na Figura 1 referem-se a diferentes temperaturas de topo das nuvens, conforme indicado na figura, e equivalem a diferentes altitudes. Quanto menor a temperatura de topo, isto é, mais negativa, mais alta é o topo da nuvem. Na região, durante o período deste relatório, ocorreram tempestades com topos na tropopausa (15-16 km).

2. ABRANGÊNCIA

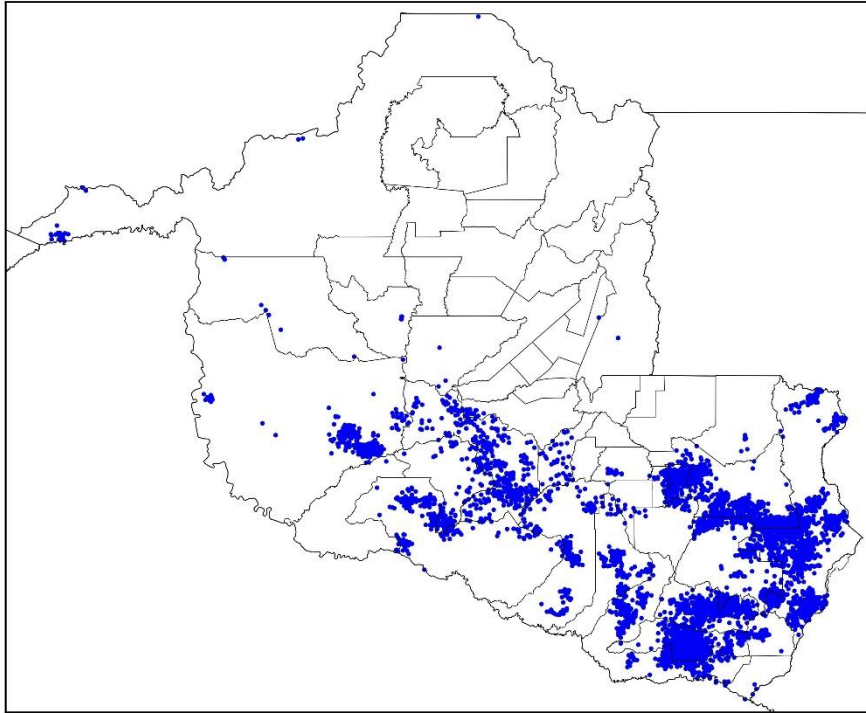
A abrangência do sistema no estado de Rondônia pode ser avaliada pela ocorrência de descargas atmosféricas e chuvas. A Figura 2 mostra os mapas de descargas, a Figura 3 os mapas de precipitação e a Figura 4 os mapas de rajadas registrados para o período.

Mapa de Descargas Atmosféricas
2023-12-25



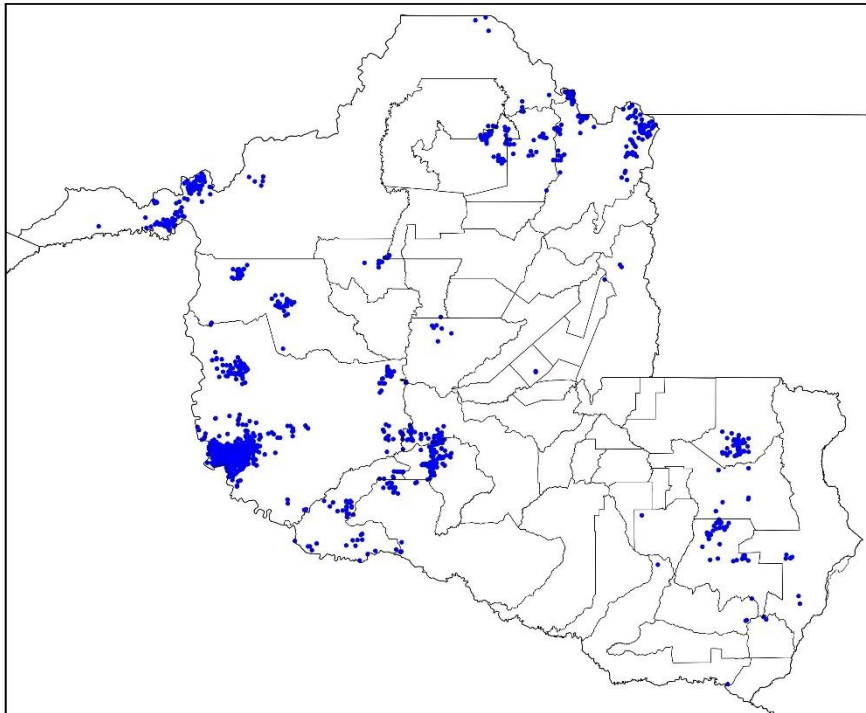
(a)

Mapa de Descargas Atmosféricas
2023-12-26



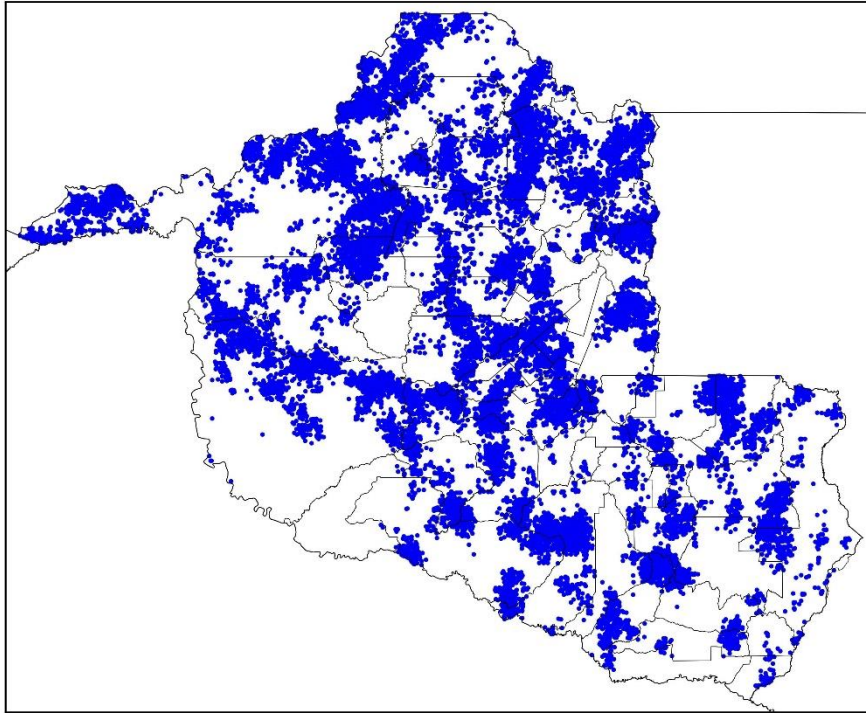
(b)

Mapa de Descargas Atmosféricas
2023-12-27



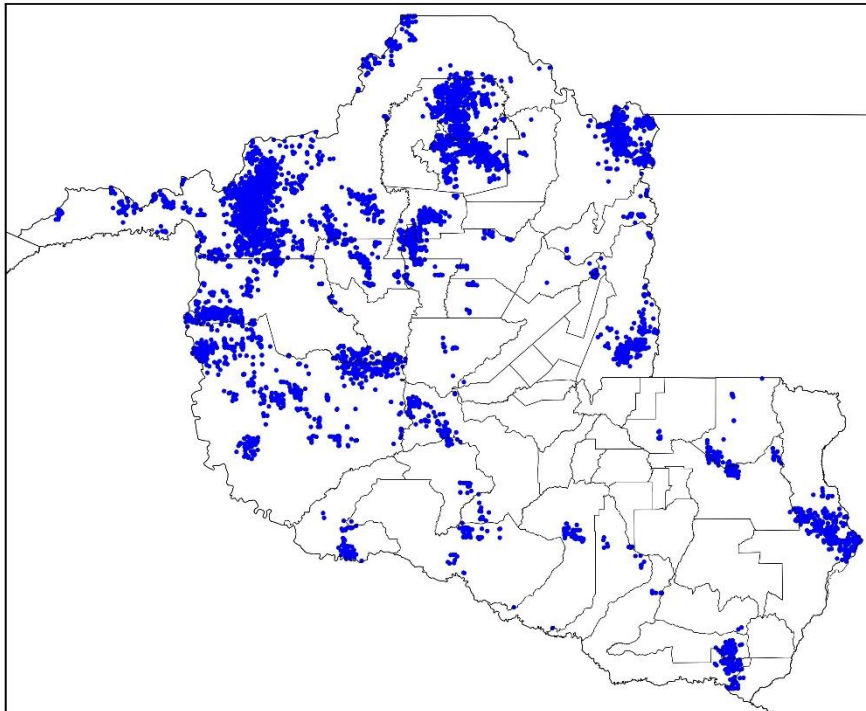
(c)

Mapa de Descargas Atmosféricas
2023-12-28



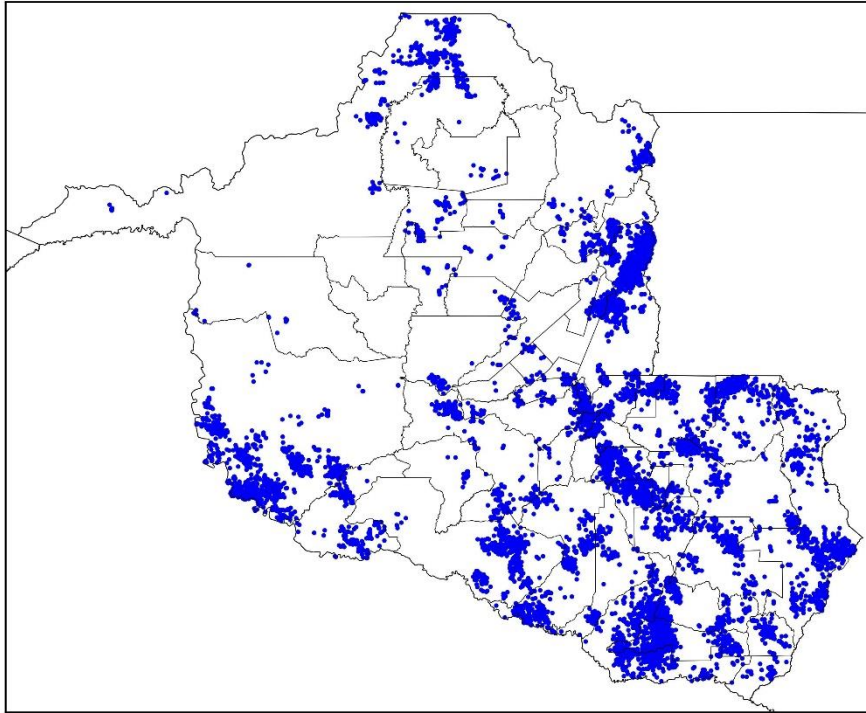
(d)

Mapa de Descargas Atmosféricas
2023-12-29



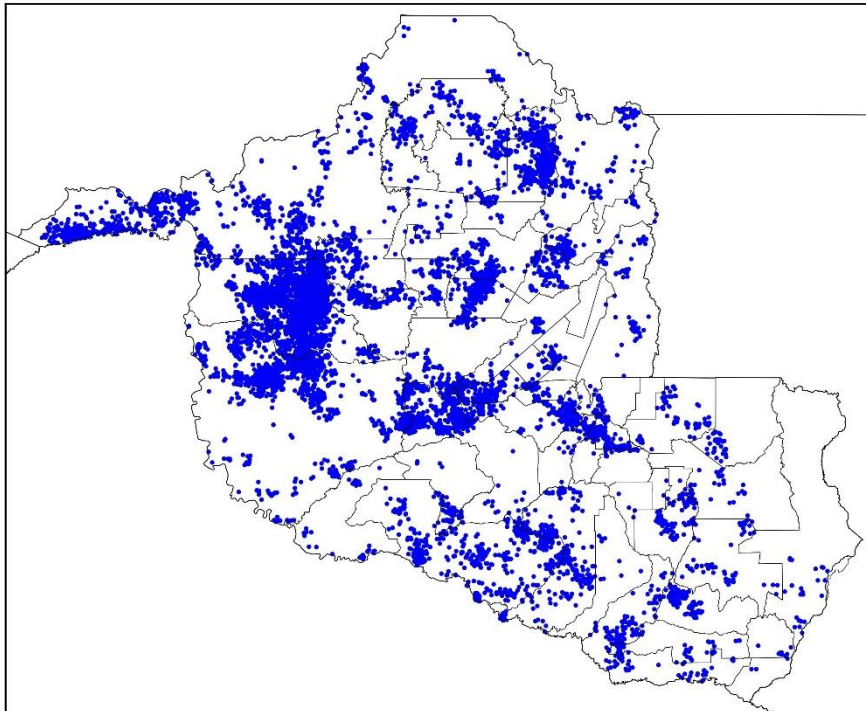
(e)

Mapa de Descargas Atmosféricas
2023-12-30



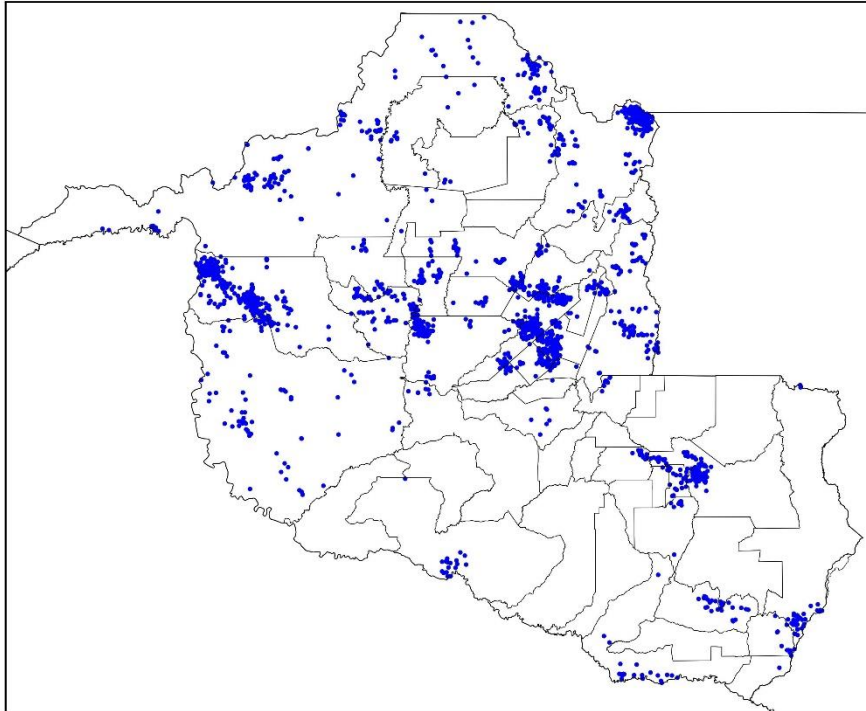
(f)

Mapa de Descargas Atmosféricas
2023-12-31



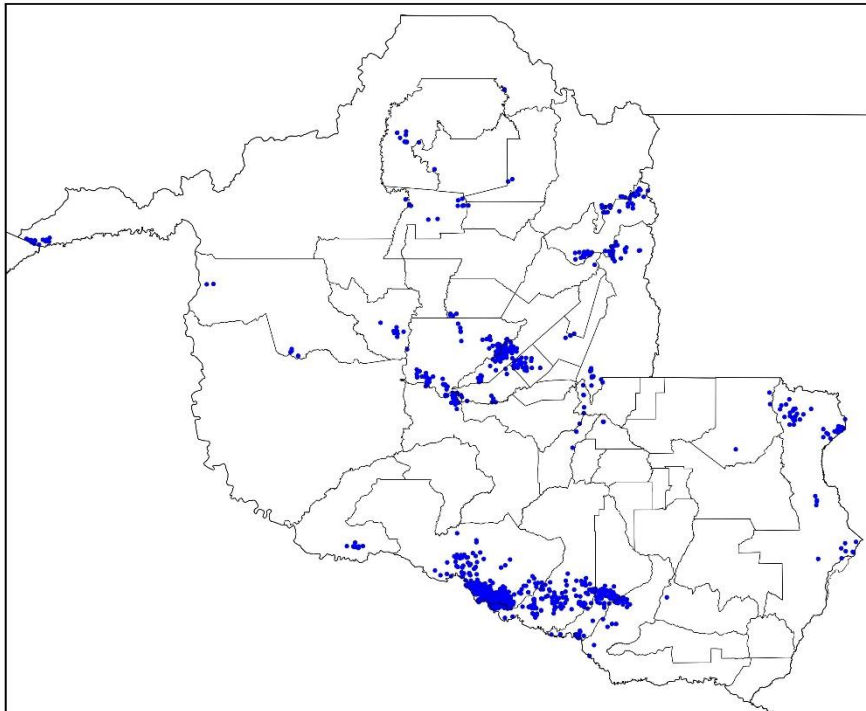
(g)

Mapa de Descargas Atmosféricas
2024-01-01



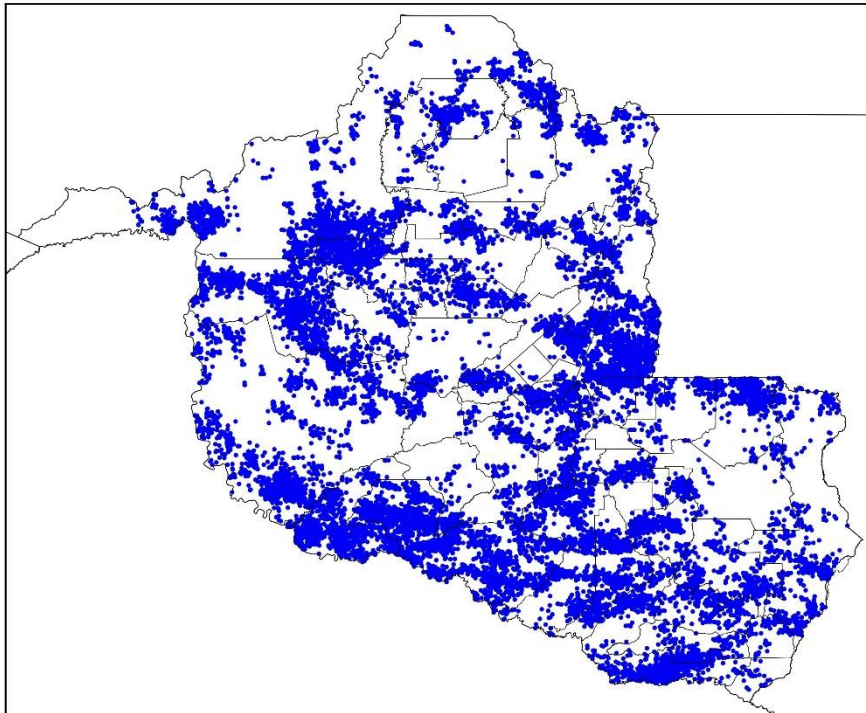
(h)

Mapa de Descargas Atmosféricas
2024-01-02



(i)

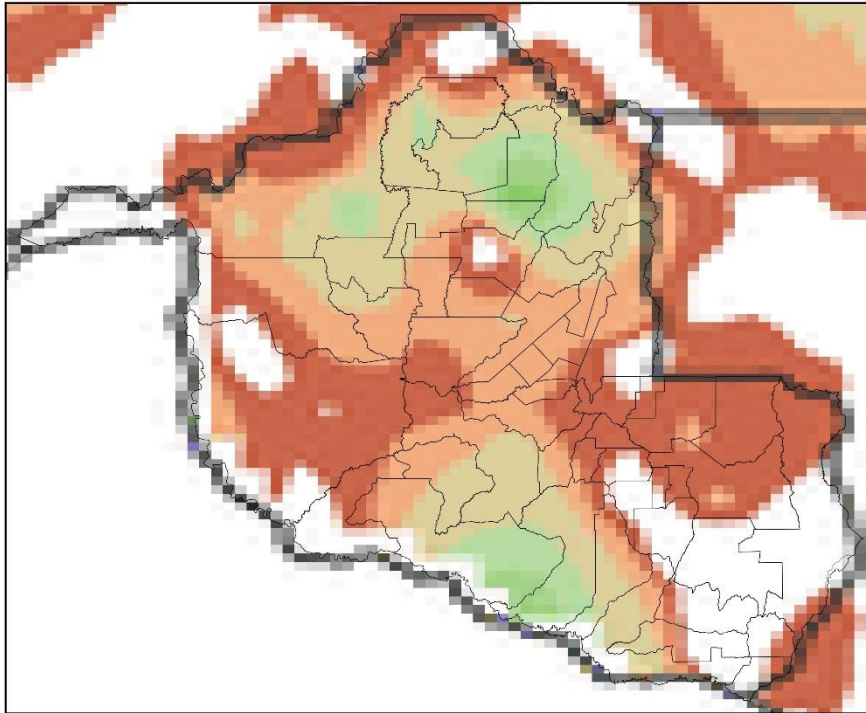
Mapa de Descargas Atmosféricas
2024-01-03



(j)

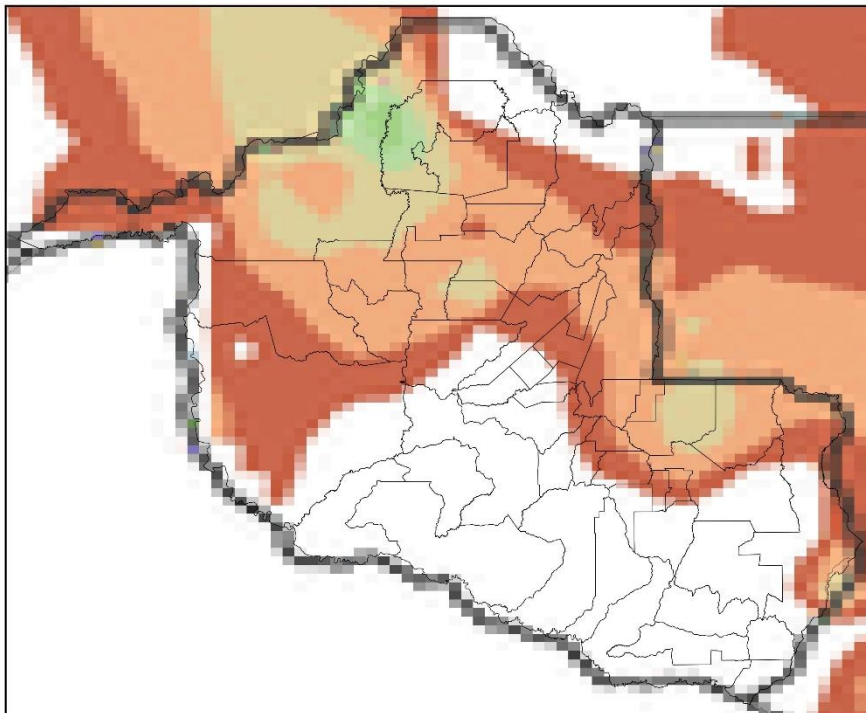
Figura 2 – Mapas de descargas atmosféricas para os dias: (a) 25/12; (b) 26/12; (c) 27/12; (d) 28/12; (e) 29/12; (f) 30/12; (g) 31/12; (h) 01/01; (i) 02/01; e (j) 03/01.

Mapa de Precipitação
2023-12-25



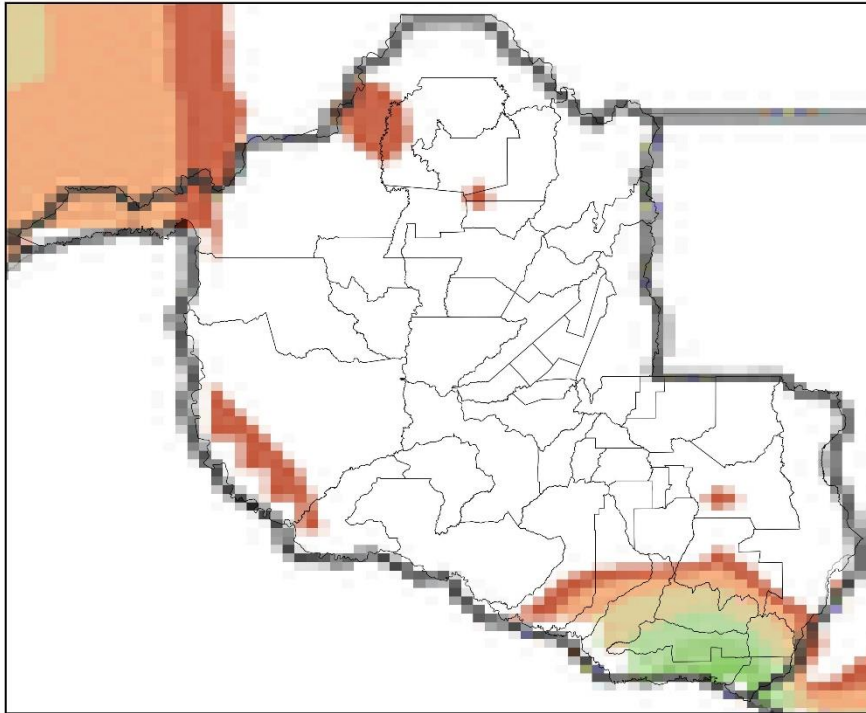
(a)

Mapa de Precipitação
2023-12-26



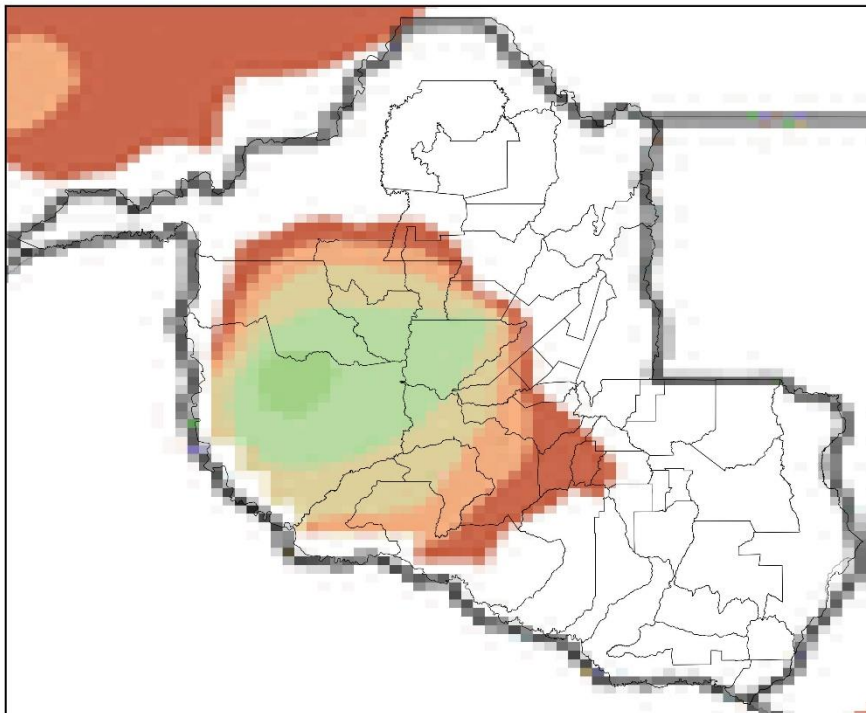
(b)

Mapa de Precipitação
2023-12-27



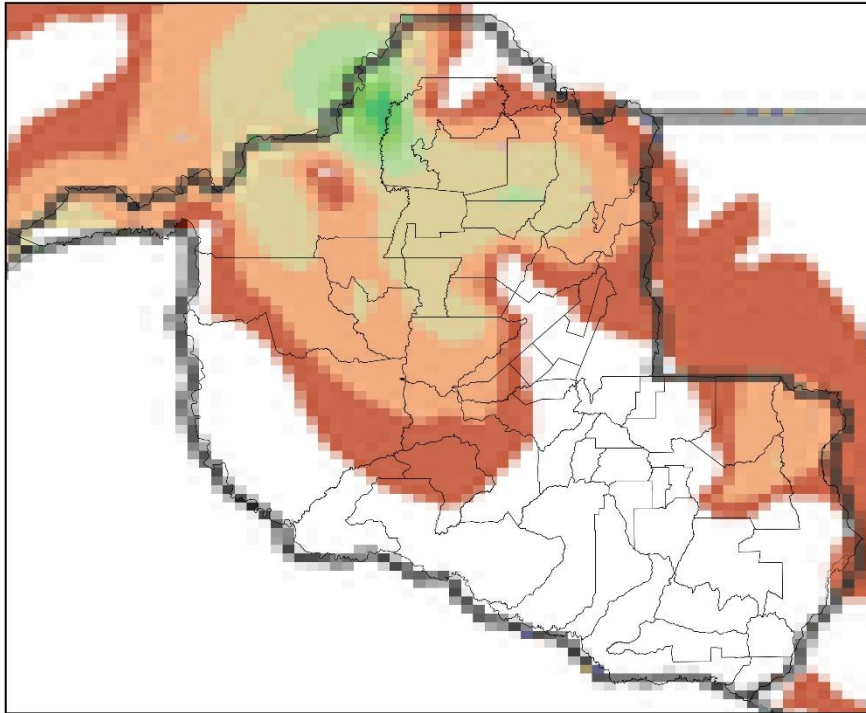
(c)

Mapa de Precipitação
2023-12-28



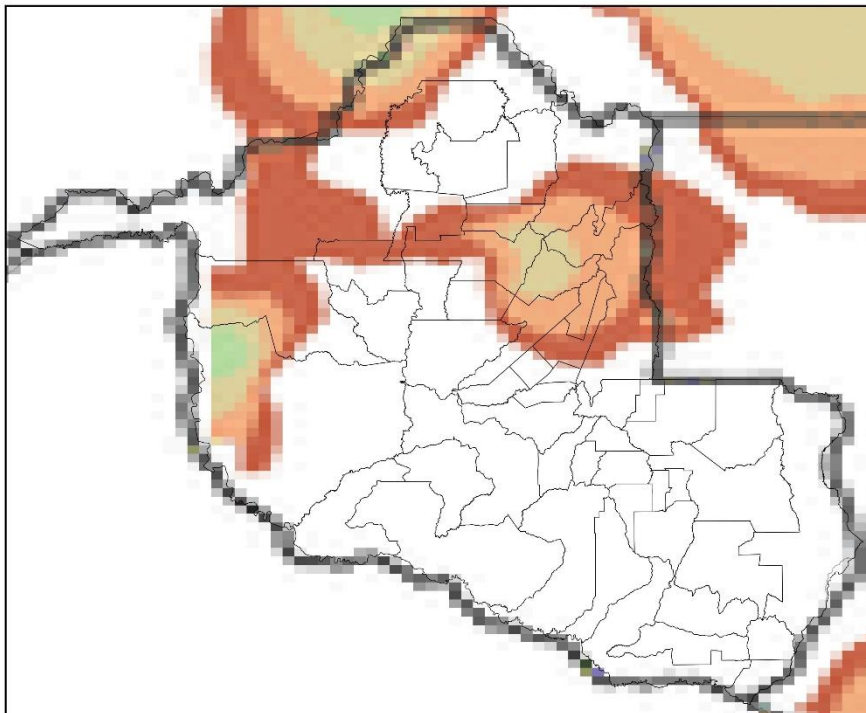
(d)

Mapa de Precipitação
2023-12-29



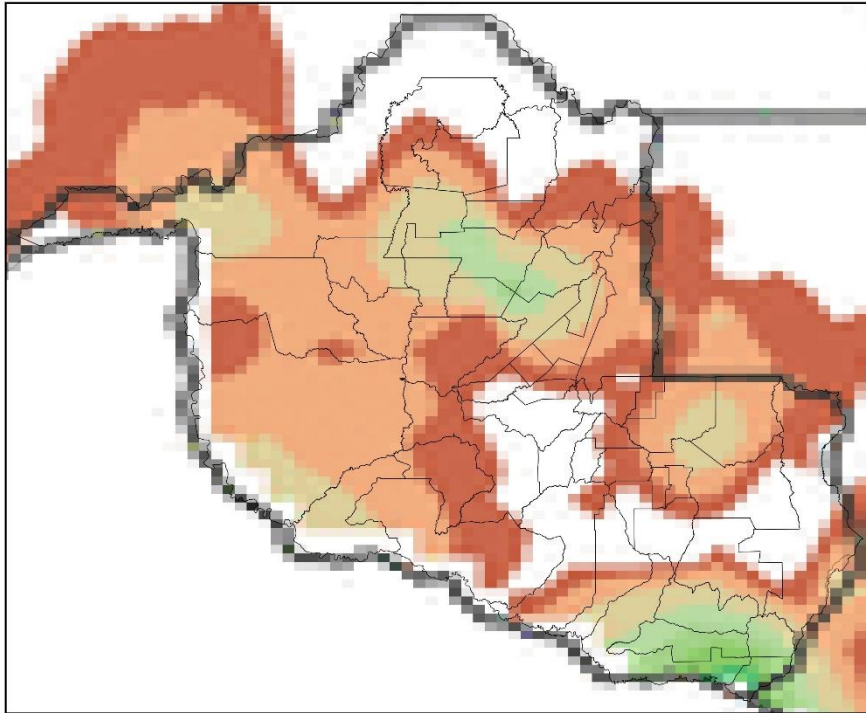
(e)

Mapa de Precipitação
2023-12-30



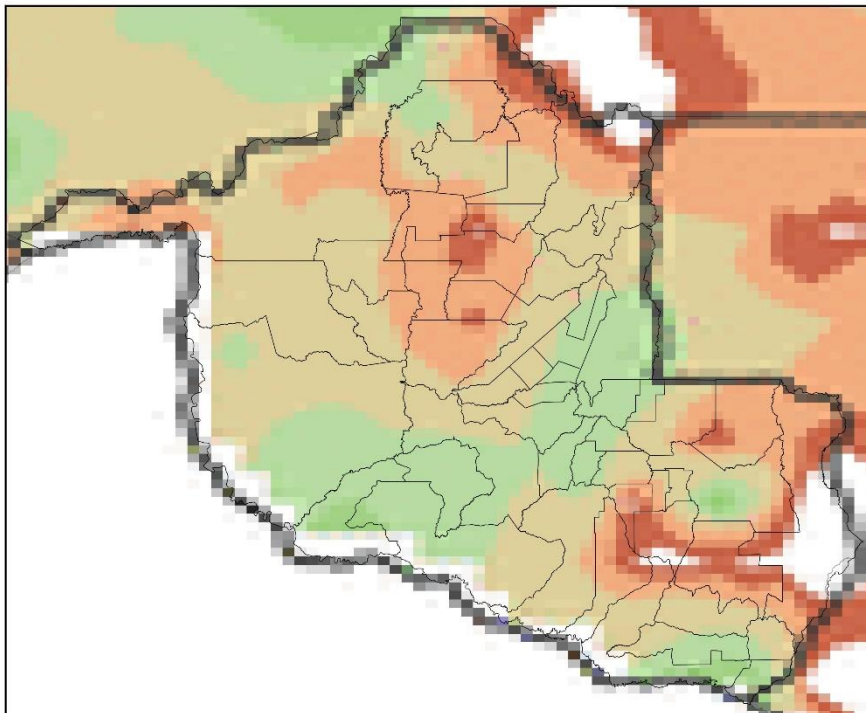
(f)

Mapa de Precipitação
2023-12-31



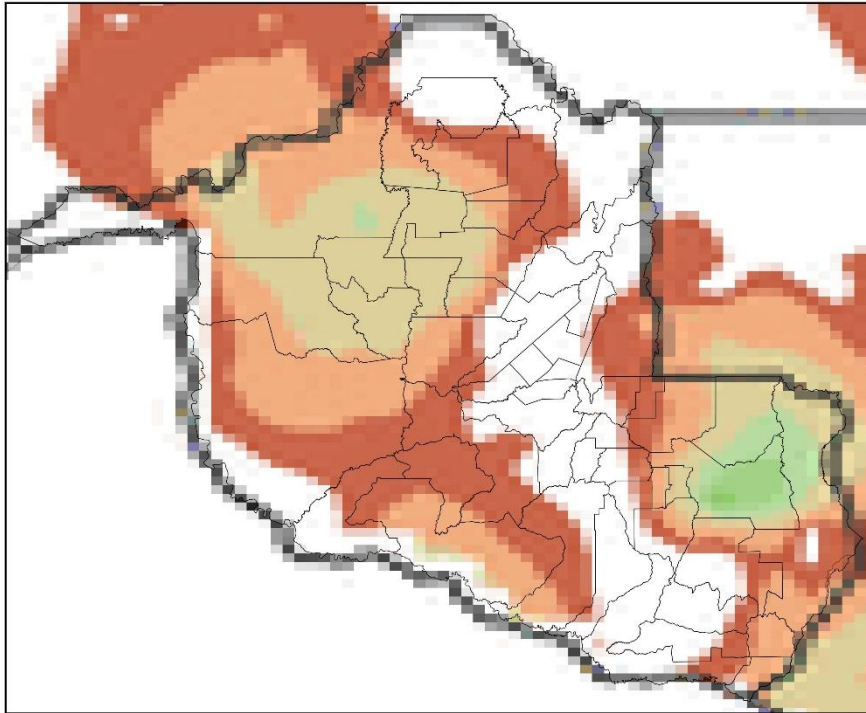
(g)

Mapa de Precipitação
2024-01-01



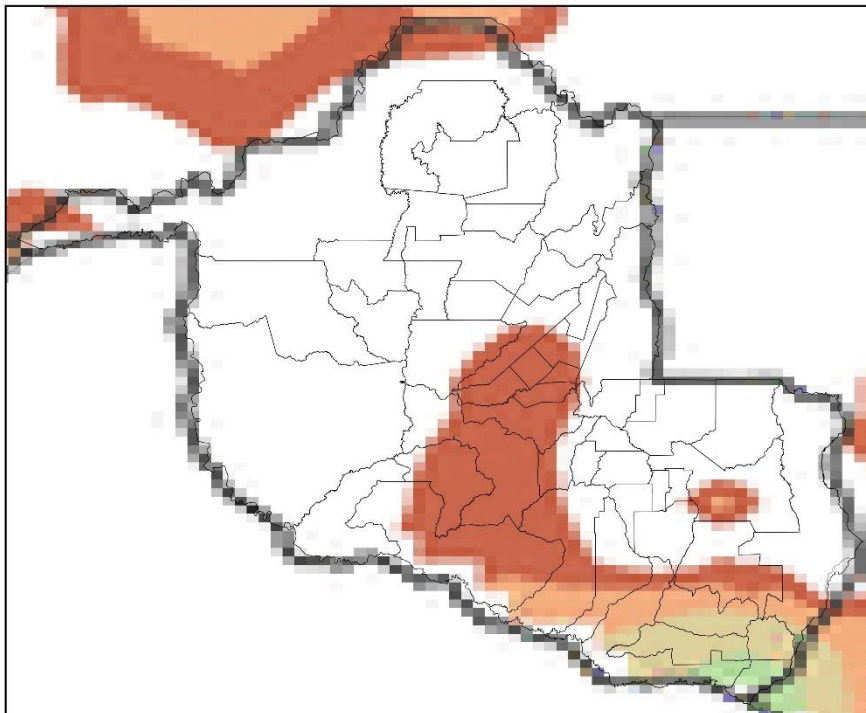
(h)

Mapa de Precipitação
2024-01-02



(i)

Mapa de Precipitação
2024-01-03



(j)

Precip. Observada


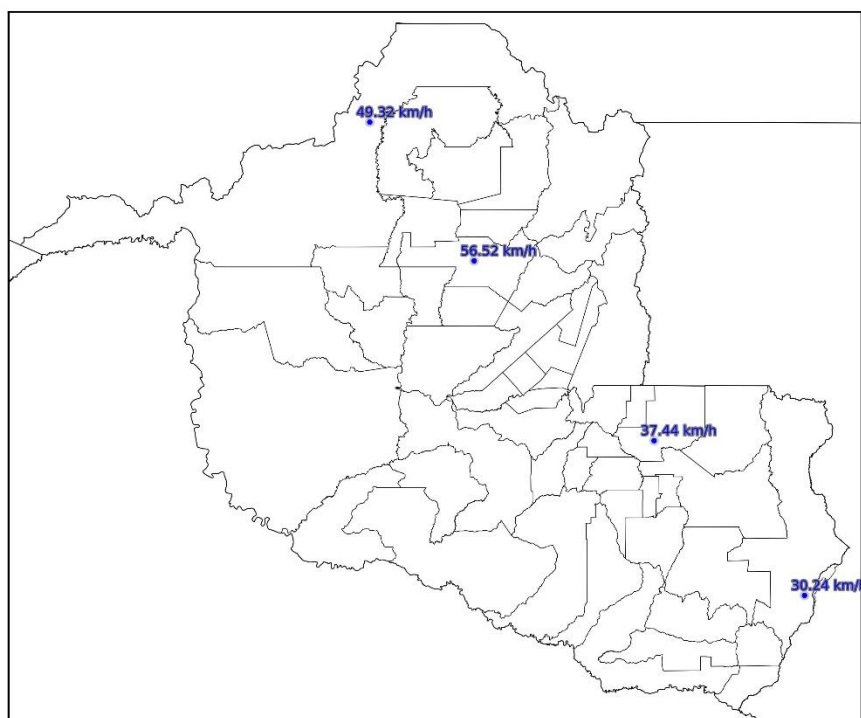


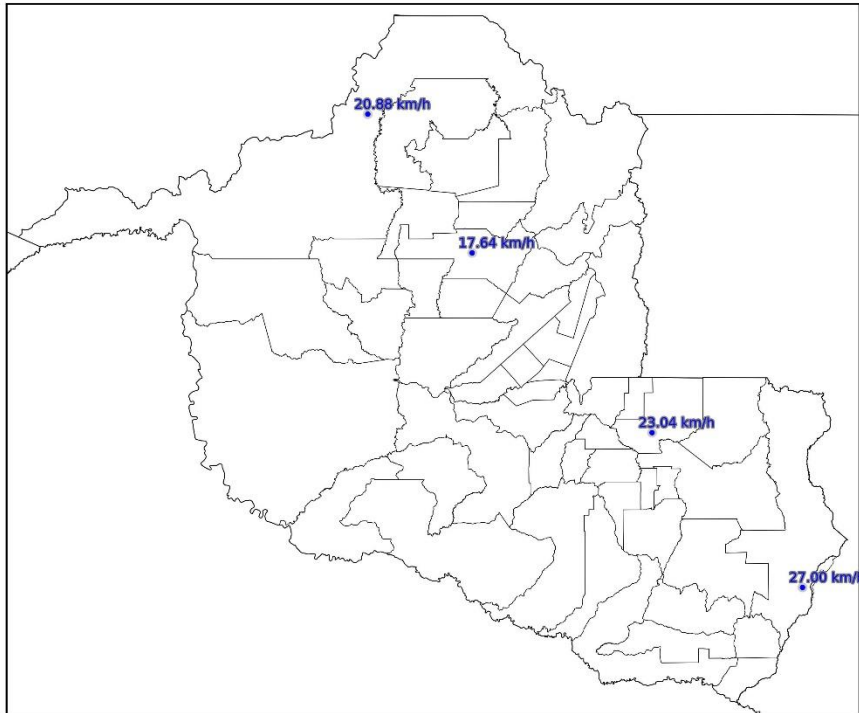
Figura 3 – Mapas de precipitação para os dias: (a) 25/12; (b) 26/12; (c) 27/12; (d) 28/12; (e) 29/12; (f) 30/12; (g) 31/12; (h) 01/01; (i) 02/01; e (j) 03/01.

Mapa de Rajada Máxima
2023-12-25



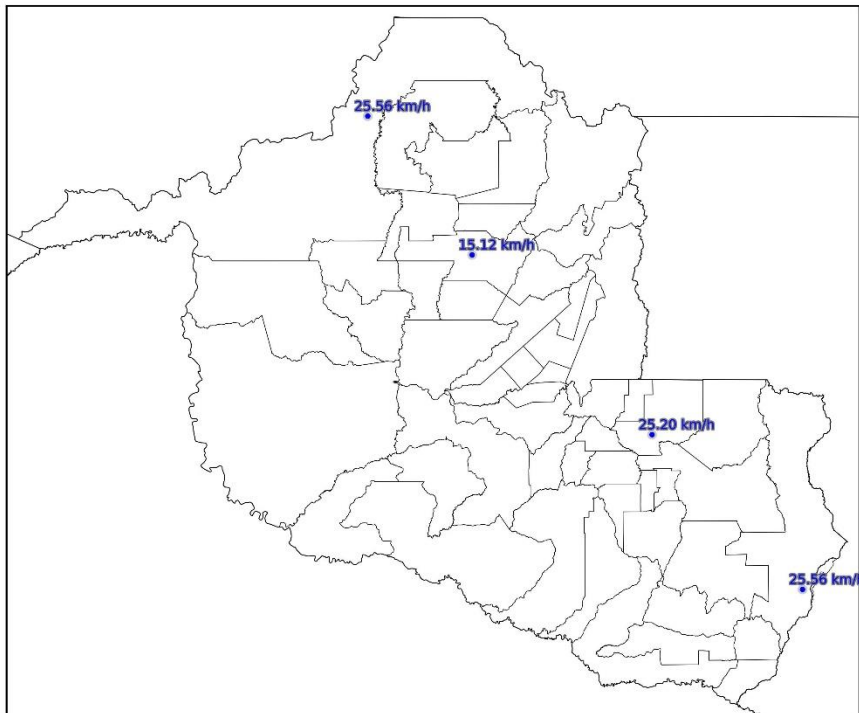
(a)

Mapa de Rajada Máxima
2023-12-26



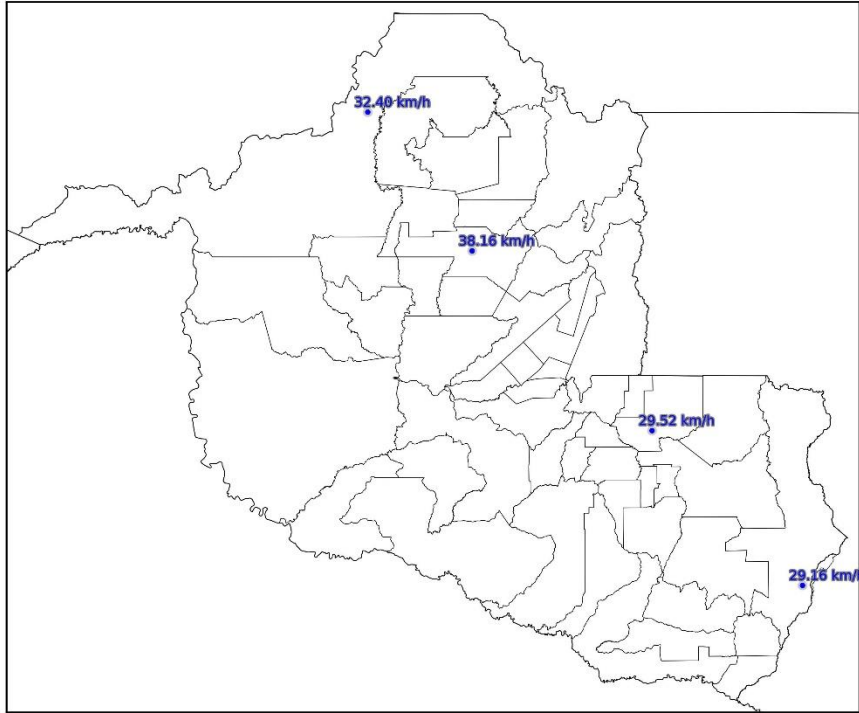
(b)

Mapa de Rajada Máxima
2023-12-27



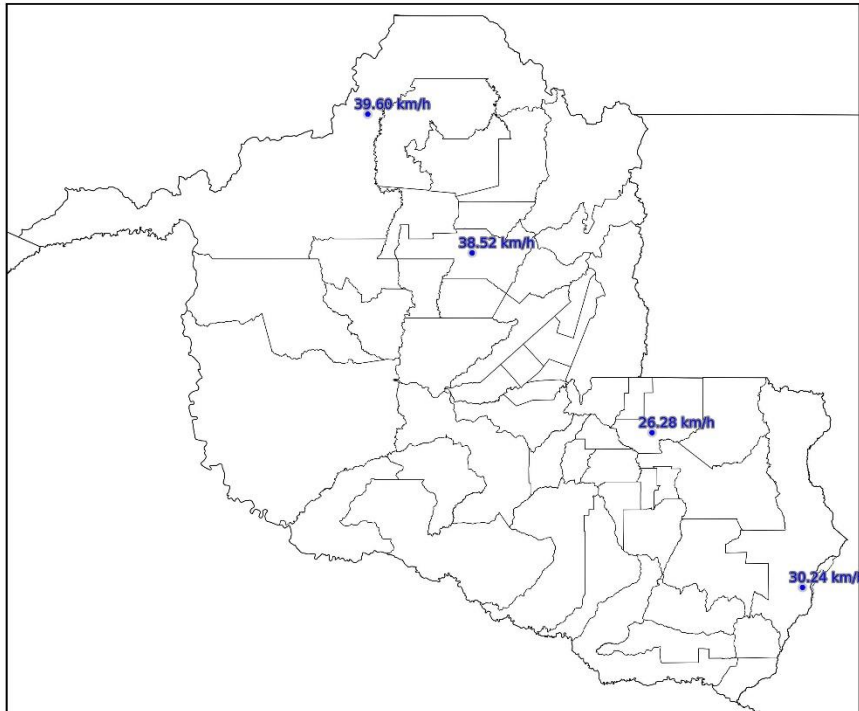
(c)

Mapa de Rajada Máxima
2023-12-28



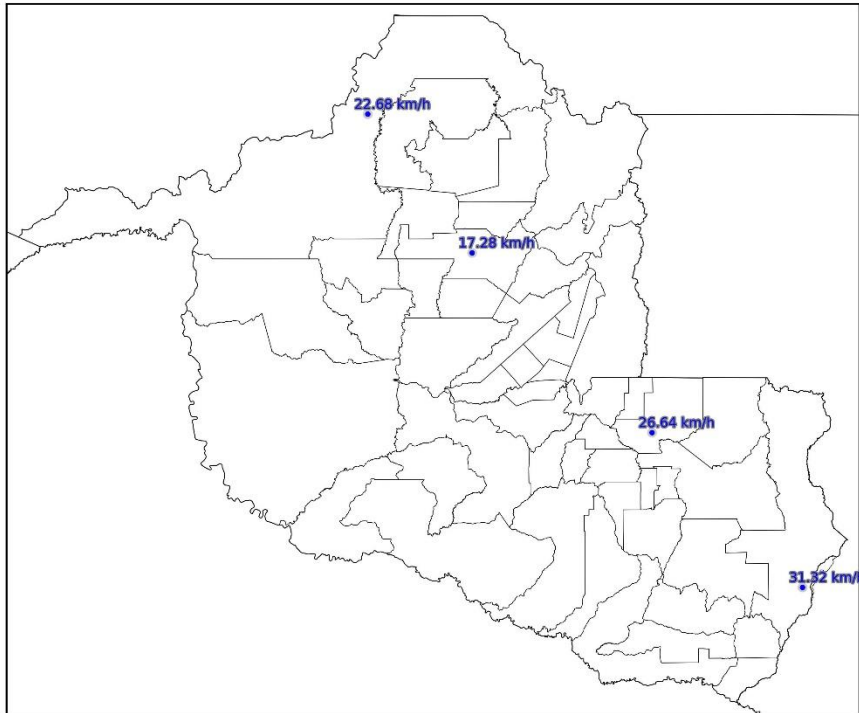
(d)

Mapa de Rajada Máxima
2023-12-29



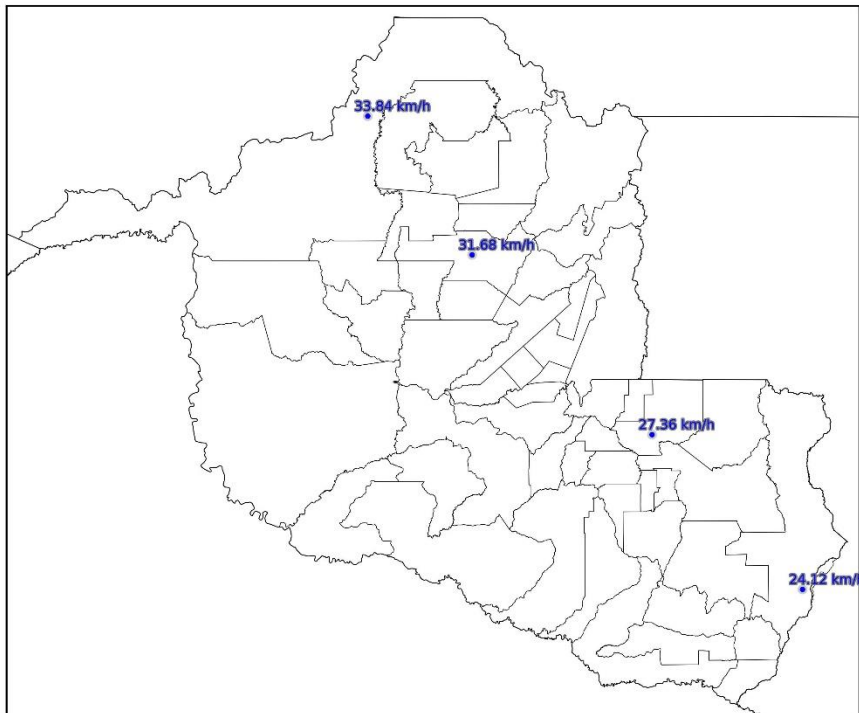
(e)

Mapa de Rajada Máxima
2023-12-30



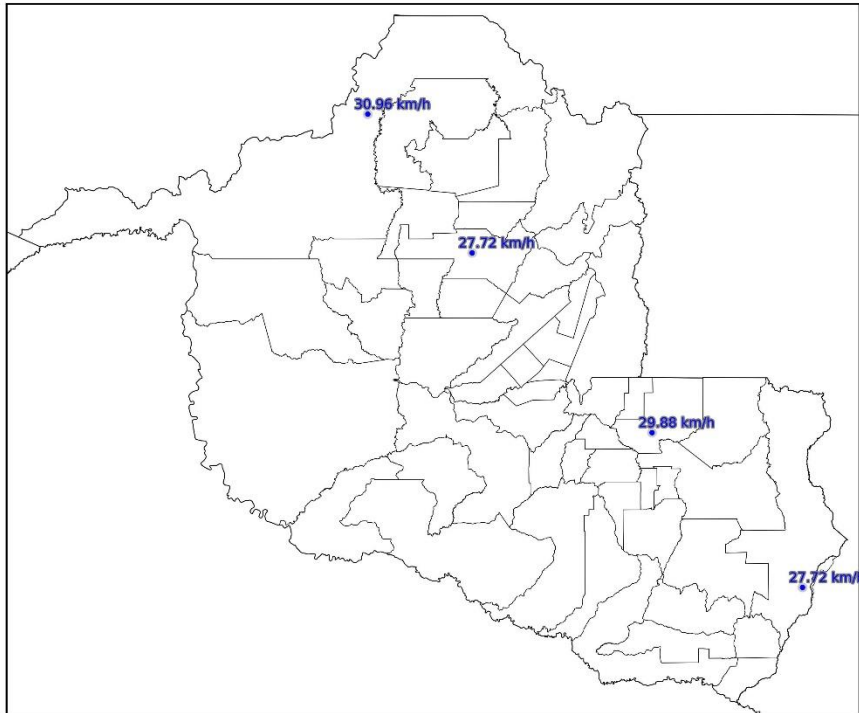
(f)

Mapa de Rajada Máxima
2023-12-31



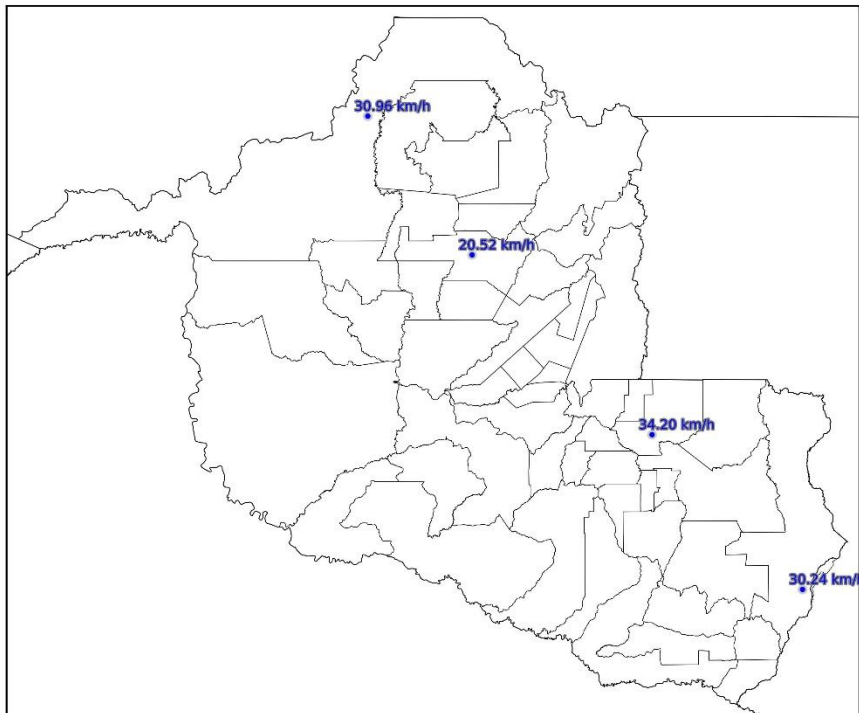
(g)

Mapa de Rajada Máxima
2024-01-01



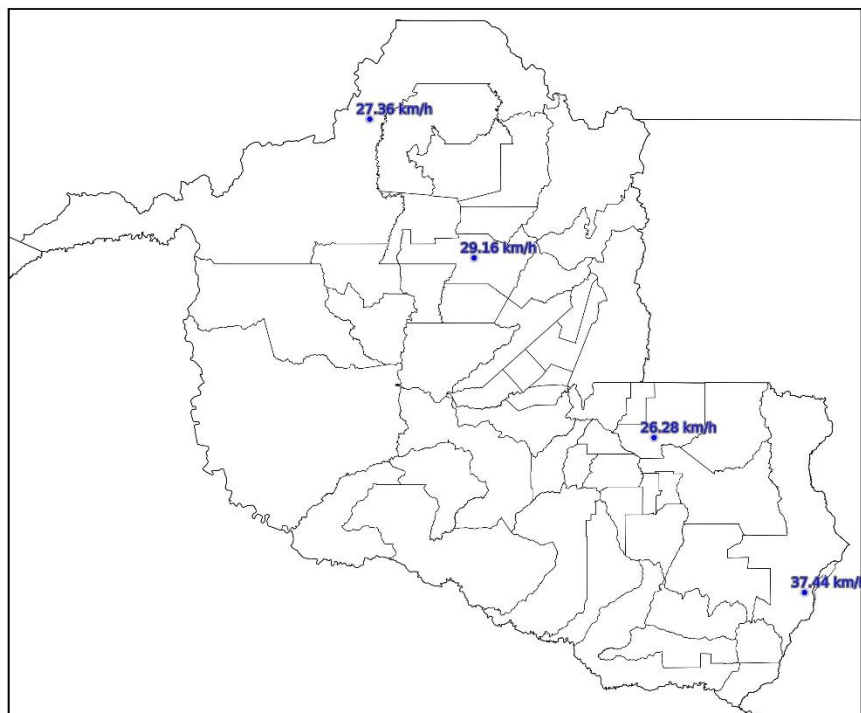
(h)

Mapa de Rajada Máxima
2024-01-02



(i)

Mapa de Rajada Máxima 2024-01-03



(j)

Figura 4 – Mapas de rajadas para os dias: (a) 25/12; (b) 26/12; (c) 27/12; (d) 28/12; (e) 29/12; (f) 30/12; (g) 31/12; (h) 01/01; (i) 02/01; e (j) 03/01.

3. CLASSIFICAÇÃO COBRADE

De modo a verificar as condições atmosféricas associadas ao evento se enquadram em uma situação de emergência em conformidade com disposto no Anexo I da Instrução Normativa nº 01, de 24 de agosto de 2012 do Ministério da Integração Nacional referente à **Codificação Brasileira de Desastres – COBRADE**, deve-se procurar descrever o evento como fazendo parte de um ou mais Subtipos preconizados como uma Interrupção em Situação de Emergência pela COBRADE e demonstrar sua intensidade condizente com uma situação de emergência conforme descrito na Instrução Normativa. A COBRADE divide os desastres naturais em cinco Grupos, treze Subgrupos, vinte e quatro Tipos e vinte e três Subtipos. Dentro desta classificação e no contexto deste relatório, encontra-se o Grupo Desastres Meteorológicos que em seu item 1.3.1.2 contempla o

Subgrupo Sistemas de Grande Escala/Escala Regional acompanhado de grande ocorrência de descargas e fortes ventos.

O enquadramento leva em conta as pesquisas realizadas pelo Grupo de Eletricidade Atmosférica (ELAT) do Instituto Nacional de Pesquisas Espaciais (INPE), pela National Weather Service (National Weather Service, 2015), bem como escalas de precipitação e de ventos (Byers, 1944).

A partir dos dados de satélite, rede de detecção de descargas atmosféricas BrasilDAT Dataset (Pinto and Pinto, 2018) e dados de estações meteorológicas, as seguintes observações foram obtidas:

1. As imagens de satélite mostram nuvens altas com topo atingindo 15-16 km cobrindo todo o estado no período.
2. As máximas rajadas observadas foram fortes de até 57 km/h.
3. As chuvas acumuladas durante o período foram fortes e atingiram 70 mm.
4. Foram registradas 126.284 descargas atmosféricas na área de atuação da Energisa/Rondônia no período, valor considerado muito alto.
5. As tempestades atingiram um índice de severidade com base na ocorrência de descargas igual 5, numa escala de 01 a 05, correspondentes a tempestades fortes.

4. EVIDÊNCIAS ENCONTRADAS NA MÍDIA

A Figura 4 mostra evidências do evento na mídia.

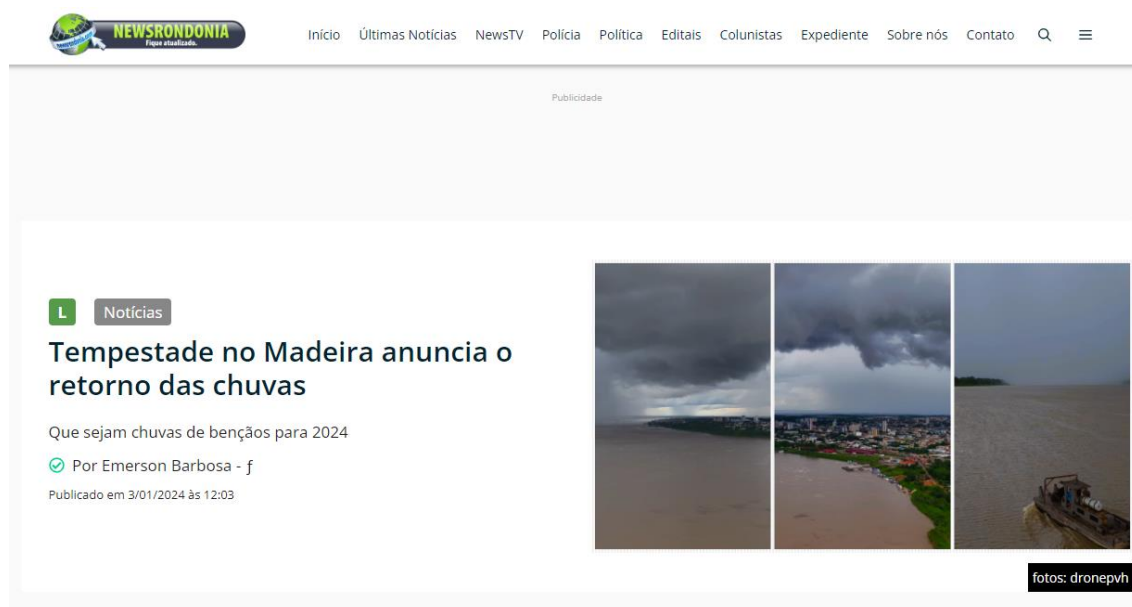


Figura 4 – Evidências de chuvas fortes no período [4].

5. CONCLUSÃO

Os dados e informações constantes neste relatório demonstram claramente a ocorrência de um evento de tempestade com muitas descargas, chuvas e ventos fortes no período. Os detalhes do evento são mostrados na Tabela 1 a seguir.

Tabela 1 – Detalhes do Evento de 25/12/2023 a 03/01/2024.

Descrição	Banda de nebulosidade convectiva associada a sistemas frontais provocando muitas descargas, chuvas e ventos fortes.
Código COBRADE	1.3.1.2.0 (Sistemas de Grande Escala/Escala Regional)
Hora do Início do Evento	00:10 UT do dia 25/12/23
Hora do Fim do Evento	23:50 UT do dia 03/01/24
Abrangência	Todo o estado.

6. REFERÊNCIAS

- [1] Byers, H. R., General Meteorology, 83–85, 1944.
- [2] National Weather Service, Governo dos Estados Unidos. Disponível em: <<http://www.weather.gov>>. Acesso em: 08/05/2016.
- [3] Pinto Jr., O., Pinto, I.R.C.A., BrasilDAT Dataset: combining data from different lightning locating systems to obtain more precise lightning information, 25th Proceedings of the International Lightning Detection Conference (ILDC), Florida, US, March 2018.
- [4] News Rondônia em: <https://newsrondonia.com.br/noticias/2024/01/03/tempestade-no-madeira-anuncia-o-retorno-das-chuvas/>

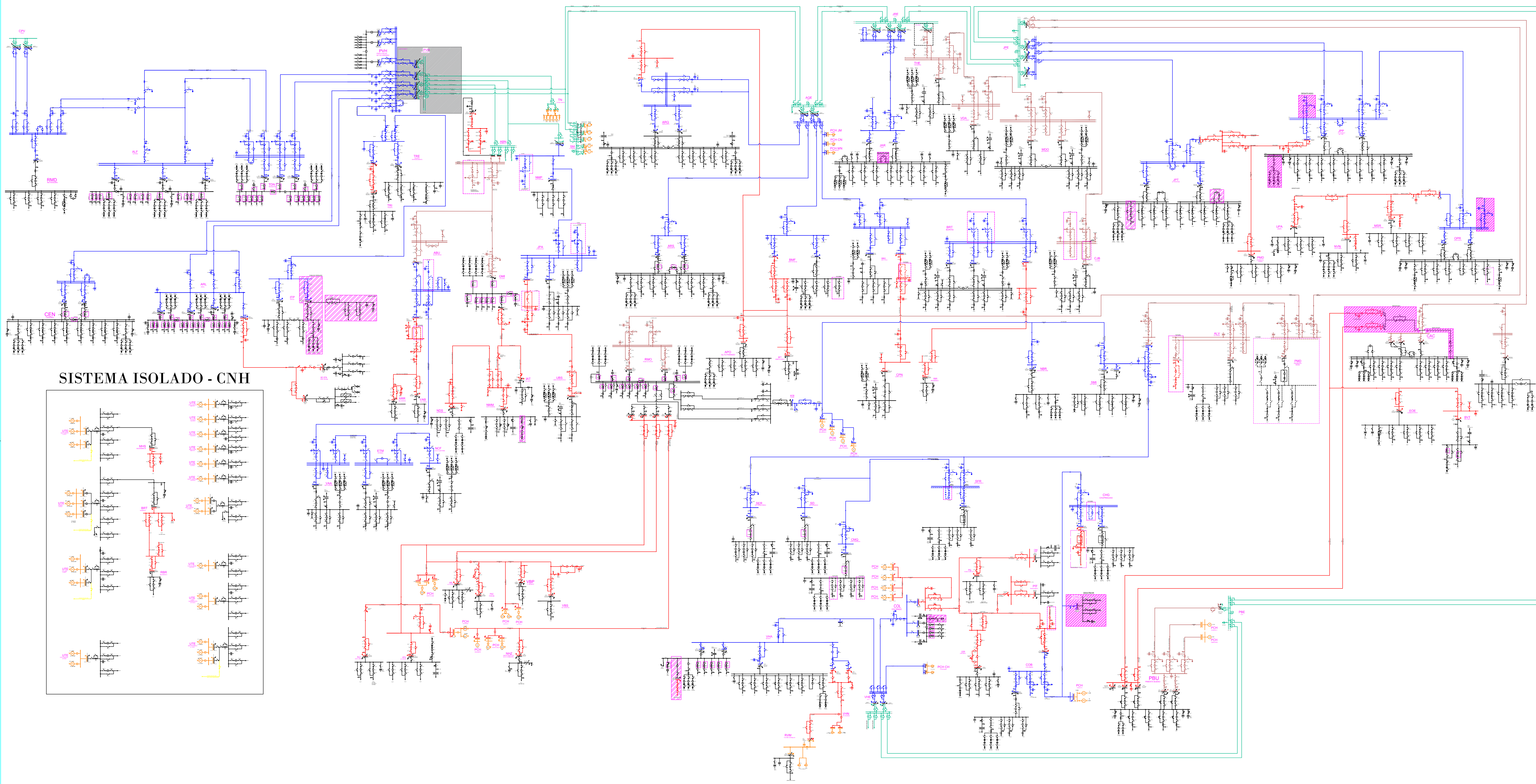
7. RESPONSABILIDADES

Este relatório foi elaborado sobre a responsabilidade técnica do Dr. Osmar Pinto Junior, pesquisador sênior e coordenador do Grupo de Eletricidade Atmosférica (ELAT) do Instituto Nacional de Pesquisas Espaciais (INPE).

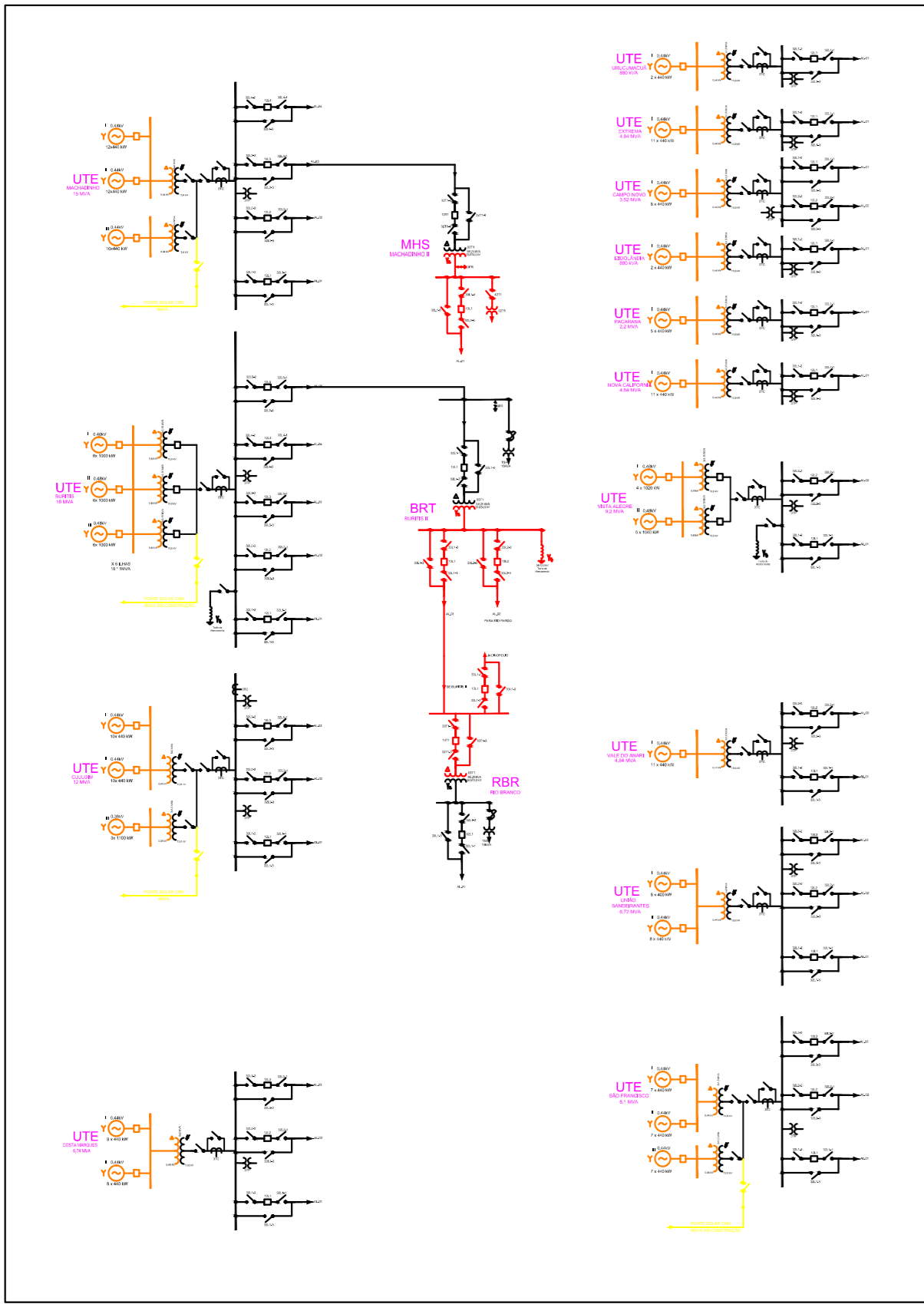


Dr. Osmar Pinto Junior
Consultor Técnico

ANEXO IV - DIAGRAMA UNIFILAR



SISTEMA ISOLADO - CNH



Legenda:

- █ 69kV
- █ 13,8kV
- █ 34,5kV
- █ 138kV
- █ 230kV
- Desativar

		RONDÔNIA	REVISÃO: 015	DATA REVISÃO: 29/11/2022	FOLHA: ÚNICA
ASSUNTO: DIAGRAMA UNIFILAR SE RONDÔNIA					
PASTA:					
MOTIVO DA REVISÃO: ATUALIZAÇÃO			DATA: JUN/2021		
AUTOR PROJETO: ENG° WELLISSON GOMES			CONFERIDO: ENG° ADJAN CASTRO		
DESENHO: AMANDA			ESCALA: S/ ESCALA		
			FOLHA: 01/01		