

RELATÓRIO DE INTERRUÇÃO EM SITUAÇÃO DE EMERGÊNCIA 12/2023 (RISE 015-2023): INTERRUÇÃO NA ÁREA DE CONCESSÃO DA ENERGISA EM 13/12/2023 à 23/12/2023

ELABORAÇÃO

Agnes Felipe Lima de Moura
Supervisor de Pós Operação III

REVISÃO

Ramon Leal Pessoa
Gerente de Operação

SUMÁRIO

1.	INTRODUÇÃO	4
1.1.	OBJETIVO	4
2.	FUNDAMENTAÇÃO REGULATÓRIA	5
3.	DESCRIÇÃO DO EVENTO	7
3.1.	CAUSA ORIGEM DO EVENTO	9
3.2.	DETALHAMENTO DO EVENTO	10
3.2.1.	Código do evento, definido pela distribuidora.....	10
3.2.2.	Quantidades de UCs	10
3.2.3.	Danos no Sistema Elétrico	10
3.2.4.	Ações da Distribuidora para Recomposição	11
3.2.5.	Subestações e Municípios Atingidos	12
3.2.6.	Quantidades de Interrupções	14
3.2.7.	Data e hora de início das interrupções	15
3.2.8.	Data e hora do término das interrupções.....	15
3.2.9.	Média da duração das interrupções	15
3.2.10.	Duração da interrupção mais longa	18
3.2.11.	Soma do CHI das Interrupções associadas ao evento	19
3.2.12.	Abrangência	19
3.3.	CRONOLOGIA	25
3.4.	IMPACTOS DO EVENTO	59
3.4.1.	DEC	59
4.	ENQUADRAMENTO DO EVENTO - SITUAÇÃO DE EMERGÊNCIA.....	60
4.1.	REQUISITO PRIMÁRIO	61
4.2.	REQUISITO COMPLEMENTAR.....	62
5.	CONSIDERAÇÕES FINAIS.....	63
	ANEXO I - Descrição e Relação dos Equipamentos Afetados	64
	ANEXO II - MATÉRIAS VEICULADAS NA MÍDIA	66
	ANEXO III - LAUDO DAS CONDIÇÕES ATMOSFÉRICAS . Erro! Indicador não definido.	

1. INTRODUÇÃO

Em linha com os requisitos regulatórios vigentes, o Relatório de Interrupção em Situação de Emergência 015-2023 apresenta detalhes do evento significativo registrado no estado de Rondônia, na área de concessão da **Energisa Rondônia (ERO)**, o evento climático atingiu todo o Estado, evidenciando os registros comprobatórios da **situação de emergência** constatada.

Como premissa para detalhamento dos fatos, foi tomado como referência o horário oficial local em Porto Velho - RO, sede da concessionária, correspondente ao Fuso GMT-4h (*Greenwich Mean Time -4 horas*).

1.1. OBJETIVO

De modo geral, o presente documento tem como objetivo geral descrever detalhadamente os eventos de interrupção registrados na área de concessão da ENERGISA, observadas pela empresa por volta das 20h:40min (horário local) do dia 13/12/2023, oriundo de condições climáticas adversas que culminaram na interrupção do fornecimento de energia elétrica para unidades consumidoras localizadas no Estado de Rondônia.

De modo específico, este relatório materializa evidências que caracterizam o enquadramento do evento de descontinuidade no fornecimento de energia elétrica como uma “**Interrupção em Situação de Emergência**”.

2. FUNDAMENTAÇÃO REGULATÓRIA

Conforme previsto no Módulo 8 dos Procedimentos de Distribuição de Energia Elétrica no Sistema Elétrico Nacional (Prodist), “Item 187”, na alínea “c” transcrito adiante, a Agência Nacional de Energia Elétrica (ANEEL) estabelece exceções (expurgos) aplicadas na apuração dos indicadores Coletivos de Continuidade (DEC/FEC):

“187. Na apuração dos indicadores DEC e FEC não devem ser consideradas as seguintes situações:

- a) falha nas instalações da unidade consumidora que não provoque interrupção em instalações de terceiros;*
- b) interrupção decorrente de obras de interesse exclusivo do usuário e que afete somente sua unidade consumidora;*
- c) Interrupção em Situação de Emergência - ISE;*
- d) suspensão por inadimplemento do consumidor;*
- e) suspensão por deficiência técnica ou de segurança das instalações da unidade consumidora que não provoque interrupção em instalações de terceiros, previstas em regulamentação;*
- f) interrupção vinculada à programa de racionamento instituído pela União;*
- g) interrupção ocorrida em Dia Crítico;*
- h) interrupção oriunda de atuação de Esquema Regional de Alívio de Carga - ERAC estabelecido pelo ONS;*e
- i) interrupção de origem externa ao sistema de distribuição”.*

De modo complementar, tais exceções também são aplicadas nos Indicadores Individuais de Continuidade (DIC/FIC/DMIC/DICRI), conforme exposto nos itens 178, 179 e 180 do Módulo 8 do Prodist:

“178. Na apuração dos indicadores DIC e FIC não serão consideradas as interrupções previstas no item 187”.

“179. Na apuração do indicador DMIC, além das interrupções referidas no item 178. também não deverão ser consideradas aquelas oriundas de desligamentos programados [...]”.

“180. Na apuração do indicador DICRI não serão consideradas as interrupções previstas no item 178, com exceção da alínea “g””.

Sobre este contexto, destaca-se que a definição do conceito “Interrupção em Situação de Emergência” - tipificação de expurgo exposto na alínea “c”. do item 187 - é apresentada no Módulo 1 do Prodist como:

“208. Interrupção em Situação de Emergência - ISE:

Interrupção originada no sistema de distribuição, resultante de Evento que comprovadamente impossibilite a atuação imediata da distribuidora e que não tenha sido provocada ou agravada por esta e que seja:

- i. Decorrentes de Evento associado a Decreto de Declaração de Situação de Emergência ou Estado de Calamidade Pública emitido por órgão competente; ou*
- ii. Decorrentes de Evento cuja soma do CHI das interrupções ocorridas no sistema de distribuição seja superior ao calculado conforme a equação a seguir:*

$$2.612 \times N^{0,35}$$

Equação 1 - Cálculo do CHI limite para avaliação de ISE

Onde: N - número de unidades consumidoras faturadas e atendidas em BT ou MT do mês de outubro do ano anterior ao período de apuração.”.

Desse modo, depreende-se que o conceito de **Interrupção em Situação de Emergência** foi concebido pelo órgão regulador para tipificar eventos excepcionais e de alta severidade. Assim, a caracterização do expurgo de um determinado evento gerador de interrupção neste escopo, estará condicionada, **primariamente**, ao cumprimento do especificado no trecho: “[...] *Interrupção originada no sistema de distribuição, resultante de Evento que comprovadamente impossibilite a atuação imediata da distribuidora e que não tenha sido provocada ou agravada por esta[...]*”

De modo **complementar**, deve-se ainda atender a alínea “i” - relacionada a emissão de Decreto de Situação de Emergência / Estado de Calamidade - ou a alínea “ii” - relacionada a cálculo objetivo do CHI (Cliente x Horas Interrompidas), representativo direto da magnitude do evento.

3. DESCRIÇÃO DO EVENTO

O evento que ocorreu na área de atuação da Energisa/Rondônia no período de 13/12/2023 a 23/12/2023 foi causado por tempestades uma banda de nebulosidade convectiva associada a um sistema frontal atuando no estado de Rondônia e que gerou descargas e ventos fortes no estado. O sistema pode ser visto na imagem no infravermelho com realce do satélite GOES-16 na Figura 1.

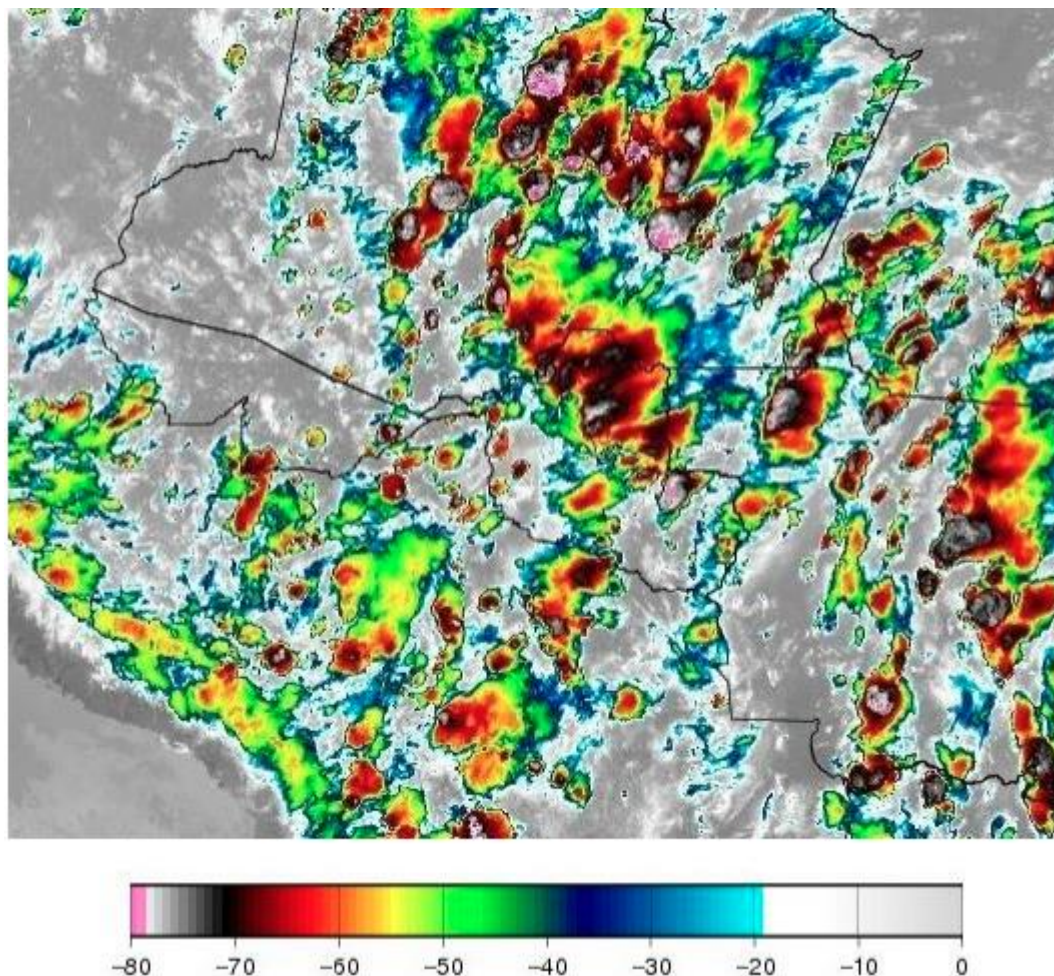


Figura 1 - Imagens de satélite no infravermelho com realce do satélite GOES-16 às 21:00 UT do dia 14/12. As cores indicam diferentes temperaturas dos topos das nuvens.

Neste contexto, a imagem acima na noite do dia 14/12/2023 (horário local de Porto Velho), a concessão da Energisa Rondônia, já estava sendo afetada, por variações climáticas, com fortes chuvas acompanhadas de ventos fortes e descargas atmosféricas sendo essa combinação fundamental para ocasionar transtornos ao sistema elétrico.

Dadas as características do evento climático, a Energisa Rondônia atuou de modo prioritário com operadores e equipes em campo para viabilizar a recomposição do sistema. Contudo, as condições climáticas impactaram significativamente na atuação das equipes em campo, causando

fechamento de vias de acesso, reduzindo a capacidade de locomoção, agravando riscos de acidentes e comprometendo a segurança das equipes.

3.1. CAUSA ORIGEM DO EVENTO

Os eventos de interrupção objeto deste relatório tiveram origem devido condições climáticas muito intensas (Descargas atmosféricas e ventos fortes) em todo estado de Rondônia, de modo a verificar que os eventos se enquadram em uma situação de emergência em conformidade com disposto no Anexo I da Instrução Normativa nº 01, de 24 de agosto de 2012 do Ministério da Integração Nacional referente à Codificação Brasileira de Desastres - COBRADE, deve-se procurar descrever o evento como fazendo parte de um ou mais Subtipos preconizados como uma Interrupção em Situação de Emergência pela COBRADE e demonstrar sua intensidade condizente com uma situação de emergência conforme descrito na Instrução Normativa. A COBRADE divide os desastres naturais em cinco Grupos, treze Subgrupos, vinte e quatro Tipos e vinte e três Subtipos. Dentro desta classificação e no contexto deste relatório, encontra-se o Grupo Desastres Meteorológicos que em seu item 1.3.1.2 contempla o Subgrupo Sistemas de Grande Escala/Escala Regional acompanhado de grande ocorrência de descargas e fortes ventos.

O enquadramento leva em conta as pesquisas realizadas pelo Grupo de Eletricidade Atmosférica (ELAT) do Instituto Nacional de Pesquisas Espaciais (INPE), pela National Weather Service (National Weather Service, 2015), bem como escalas de precipitação e de ventos (Byers, 1944).

3.2. DETALHAMENTO DO EVENTO

3.2.1. Código do evento, definido pela distribuidora.

As **1344** ocorrências objetos deste relatório foram registrados em formulários próprios no Sistema de Gestão da Distribuição (SGD) da ENERGISA com identificador de número de interrupção, contidos na **Tabela 2**.

3.2.2. Quantidades de UCs

Os eventos registrados provocaram interrupções no fornecimento de energia elétrica de 75.905 unidades consumidoras (11%) do total de consumidores desta concessionária.

3.2.3. Danos no Sistema Elétrico

Foi identificada dificuldade no atendimento as ocorrências devidas as condições adversas do clima. Ventos e chuvas fortes. As principais atividades exercidas pelas equipes nestes dois dias foram:

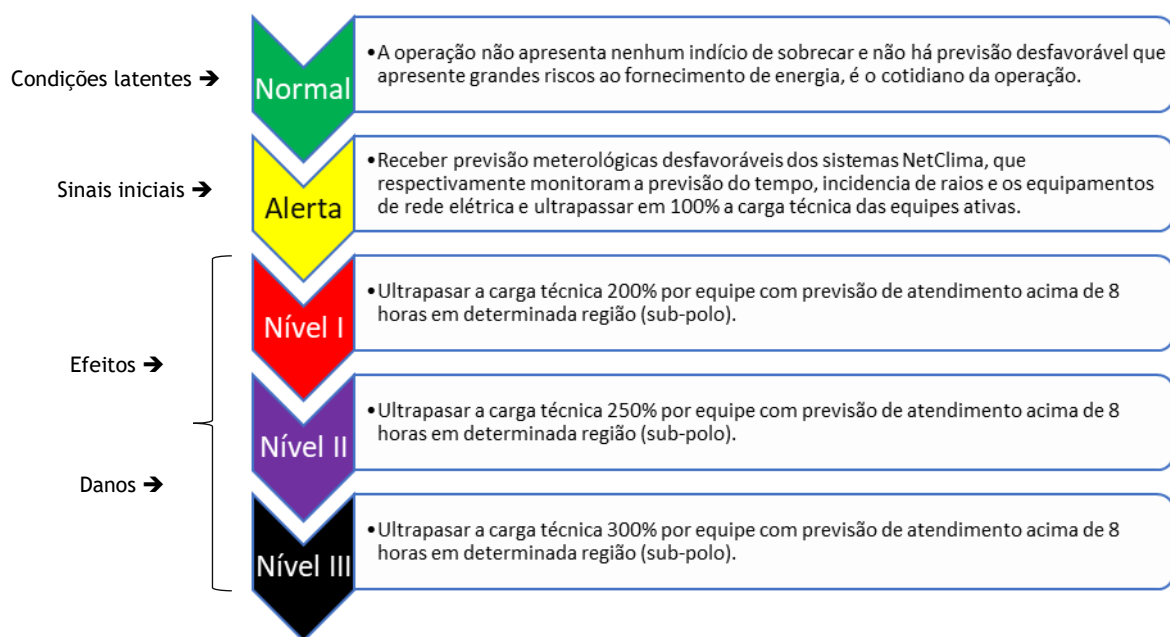
- Reparo de cabos partidos;
- Reparo ou substituição de conexões;
- Retirada de árvore da rede;
- Retirada e substituição de postes quebrados;
- Reparo e substituição de cruzetas;
- Reparo e substituição de isoladores;
- Reparo em religador;
- Reparo em chaves fusíveis.

A descrição detalhada desses equipamentos e sua importância para o sistema de distribuição podem ser encontrados no Anexo I.

3.2.4. Ações da Distribuidora para Recomposição

Com a identificação do aumento expressivo na quantidade de ocorrências, o Plano de Contingência da empresa foi acionado visando agilizar o atendimento e minimizar os impactos.

As equipes foram acionadas conforme os níveis estabelecidos no plano de contingência da concessionária, que estabelece os seguintes critérios:



Abaixo segue a relação do quadro de equipes escaladas para o mês de agosto, com destaque das equipes acionadas na semana do evento.

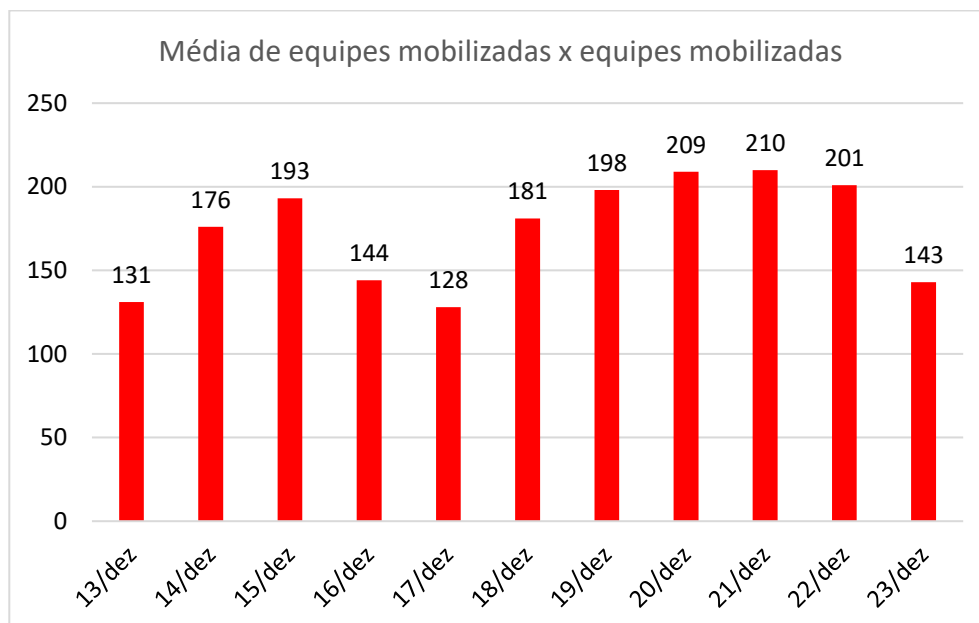


Gráfico 1: Média de quantidade de equipes X equipe durante o evento.

3.2.5. Subestações e Municípios Atingidos

Devido ao período de climatização adversa no Estado foram registradas **1344** ocorrências, sendo um número bastante expressivo se tratando de atendimento. Tais clientes encontram-se em diversas localidades, são elas:

Alta Floresta, Alto Alegre, Alto Paraiso, Alvorada Doeste, Anari, Ariquemes, Buritis, Cabixi, Cacaupônia, Cacoal, Campo Novo De Rondônia, Candeias Do Jamari, Castanheiras, Cerejeiras, Chupinguaia, Colina Verde, Colorado Doeste, Corumbiara, Costa Marques, Cujubim, Distrito De Nova Dimensão, Distrito de Triunfo, Espigão Doeste, Extrema, Governador Jorge Teixeira, Guajará Mirim, Itapuã Do Oeste, Izidolândia, Jacy Paraná, Jacinópolis, Jaru, Ji Paraná, Machadinho Doeste, Ministro Andrezza, Mirante Da Serra, Monte Negro, Nova Brasilândia, Nova Mamoré, Nova União, Novo

Horizonte Do Oeste, Novo Plano, Ouro Preto Doeste, Parecis, Pimenta Bueno, Pimenteiras, Porto Velho, Presidente Medici, Primavera, Querência do Norte, Rio Crespo, Rolim De Moura, Rondominas, Santa Luzia, São Carlos, São Felipe, São Francisco Do Guaporé, São Miguel Do Guaporé, Seringueiras, Tancredópolis, Tailândia, Teixeiraópolis, Theobroma, União Bandeirantes, Urupá, Vale Do Anari, Vale Do Paraíso, Vila De Abunã, Vila De Calama, Vila Dom Bosco, Vista Alegre do Abunã, Vilhena.

O quadro 1 exibe a lista de subestações atingidas:

SUBESTAÇÕES ATINGIDAS PELA ADVERSIDADE	
SUBESTAÇÃO DE ALTO ALEGRE	SUBESTAÇÃO DE MIRANTE DA SERRA
NOVA SE ABUNÃ	SUBESTAÇÃO DE NOVA BRASILANDIA
SUBESTAÇÃO DE ALTA FLORESTA	NOVA SE NOVA CALIFORNIA
SUBESTAÇÃO ALFAVILE	SE DISTRIBUIÇÃO NOVA DIMENSÃO
SE ALVORADA DO OSTE	SUBESTAÇÃO DE NOVO HORIZONTE E MIGRANTINOPOLIS
SUBESTAÇÃO DE ALTO PARAISO	SUBESTAÇÃO DE NOVA MAMORÉ
SUBESTAÇÃO AREAL	SE NOVA UNIÃO
SUBESTAÇÃO DE ARIQUEMES I 69KV	SUBESTAÇÃO DA USINA DE NAZARÉ
SUBESTAÇÃO REBAIXADORA 34,5/13,8	SUBESTAÇÃO DE OURO PRETO
SUBESTAÇÃO ARIQUEMES 2 69KV	SUBESTACAO DE PARECIS
SE NOVA BOM FUTURO	SUBESTAÇÃO DE PIMENTA BUENO
SUBESTAÇÃO REBAIXADORA 34,5/13,8	SUBESTAÇÃO DE OURO PRETO
SUBESTAÇÃO ARIQUEMES 2 69KV	SUBESTACAO DE PARECIS
SE NOVA BOM FUTURO	SUBESTAÇÃO DE PIMENTA BUENO
SE NOVA DE BURITIS 69/34,5/13,8KV	SUBESTAÇÃO DE PIMENTEIRAS DO OESTE
SUBESTAÇÃO BOA VISTA PACARANA	SUBESTAÇÃO PRESIDENTE MÉDICI 13,8 KV
SUBESTAÇÃO CACOAL 138 KV	SUBESTAÇÃO PLANALTO SÃO LUIZ
SUBESTAÇÃO DA USINA DE CALAMA	SUBESTAÇÃO DE PORTO VELHO
SUBESTAÇÃO DE CABIXI	SUBESTAÇÃO DA VILA DE RIO BRANCO
SUBESTAÇÃO DA USINA DE CONCEIÇÃO DA GALERA	SUBESTAÇÃO RIO MADEIRA
SUBESTAÇÃO CENTRO	SUBESTAÇÃO DE ROLIM DE MOURA

SUBESTAÇÃO CEREJEIRAS 34,5KV	SUBESTAÇÃO DA USINA RIO VERMELHO
SUBESTAÇÃO CHUPINGUAIA	SUBESTAÇÃO DA USINA DE SÃO CARLOS
NOVA SUBESTAÇÃO CJB 138/13,8KV	SUBESTAÇÃO DA USINA DE SANTA CATARINA
SUBESTAÇÃO COSTA MARQUES	SE SÃO DOMINGOS
SUBESTAÇÃO CORUMBIARA	SE SÃO FRANCISCO DO GUAPORÉ
SUBESTAÇÃO DE COLORADO DO OESTE	SUBESTAÇÃO DE SANTA LUZIA
NOVA SED CAMPO NOVO	SUBESTAÇÃO DE SÃO MIGUEL
SUBESTAÇÃO DE ESPIAO DO OESTE	SUBESTAÇÃO DA USINA DE SURPRESA
SED EXTREMA	SE SERINGUEIRAS
SUBESTAÇÃO GUAJARÁ MIRIM	SE SANTO ANTONIO 34,5/13,8 KVA
SUBESTAÇÃO DE IATA	SE THEOBROMA 138/13,8KV
SUBESTAÇÃO DE ITAPUÁ DO OESTE	SUBESTAÇÃO TIRADENTES
SUBESTAÇÃO DA USINA DE ZIDOLANDIA	SE REBAIXADORA
SUBESTAÇÃO JARÚ	SE REBAIXADORA 34,5/13,8KV
SED NOVA DE JACI PARANÁ	SUBESTAÇÃO DA USINA DE URUCUMACUÁ
SUBESTAÇÃO JI-PARANÁ I	SUBESTAÇÃO DE URUPÁ
SUBESTAÇÃO JI-PARANA III	SED VISTA ALEGRE DO ABUNÃ
SE MACHADINHO MDO	NOVA SE VDA VALE DO ANARI
SUBESTAÇÃO MACHADINHO 2	SUBESTAÇÃO DE VILHENA
SUBESTAÇÃO DE MONTE NEGRO	SUBESTAÇÃO DE VILHENA II

Quadro 1 - Subestações atingidas

3.2.6. Quantidades de Interrupções

Considerando todo o universo do evento, foram verificadas 75.905 interrupções individuais.

3.2.7. Data e hora de início das interrupções

O início da primeira interrupção observada nos eventos foi registrado às 20h48min do dia 13/12/2023.

3.2.8. Data e hora do término das interrupções

O final da última interrupção observada nos eventos foi registrado às 19h18min do dia 23/12/2023.

3.2.9. Média da duração das interrupções

Considerando o universo de **1344** ocorrências oriundas do evento de clima adverso, dentro da área de concessão da Energisa Rondônia afetando cerca de 75.905 unidades consumidoras, observou-se uma duração média dos atendimentos igual a **758** minutos.

O gráfico a seguir compara a média do tempo de atendimento executado em dias normais com os dias de situação de emergência:

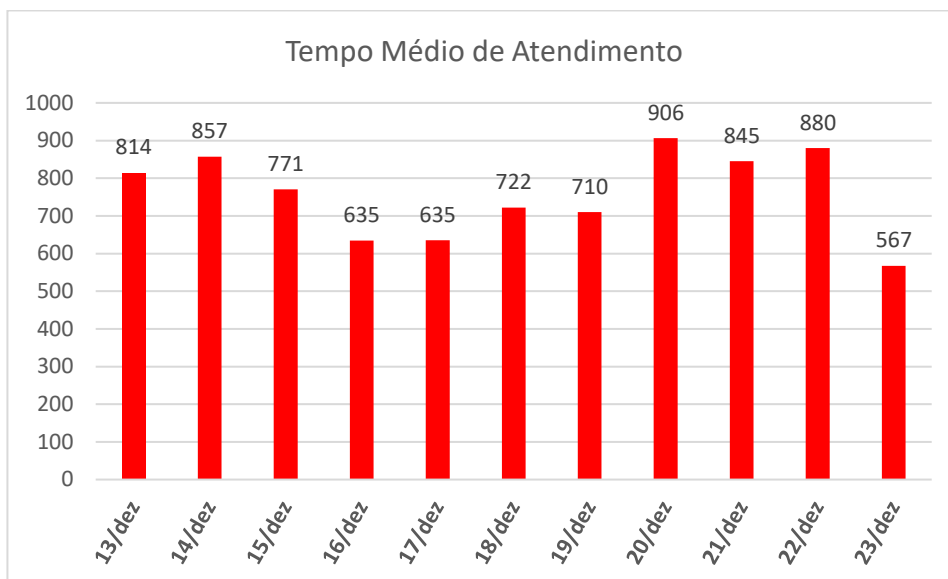


Gráfico 2 - Média dos tempos de atendimento (Minutos), em vermelho a performance diária durante o período.

Logo abaixo, seguem os gráficos com informações dos tempos de atendimento segregados em tempos de preparo, deslocamento e execução.

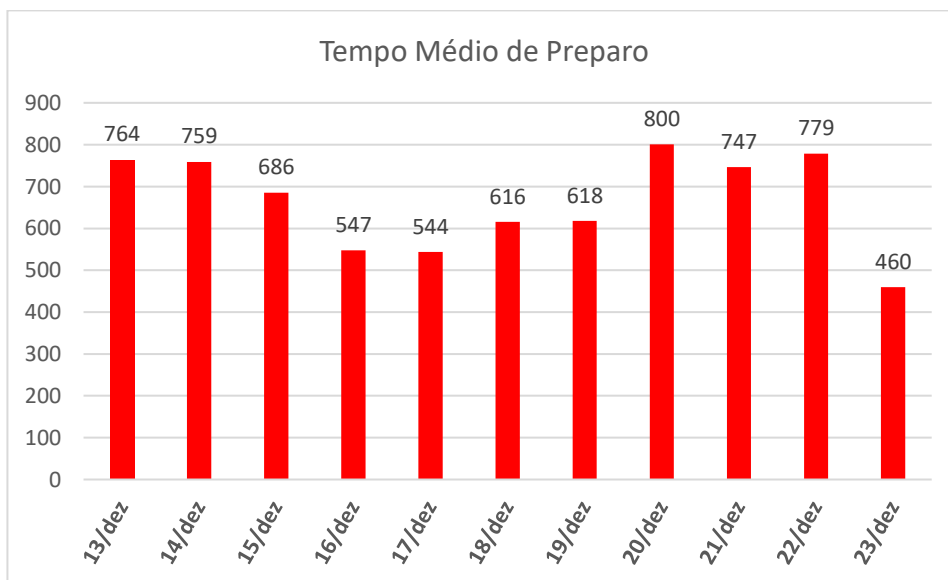


Gráfico 3 - Média dos tempos de Preparo (Minutos), em vermelho a performance diária durante o período.

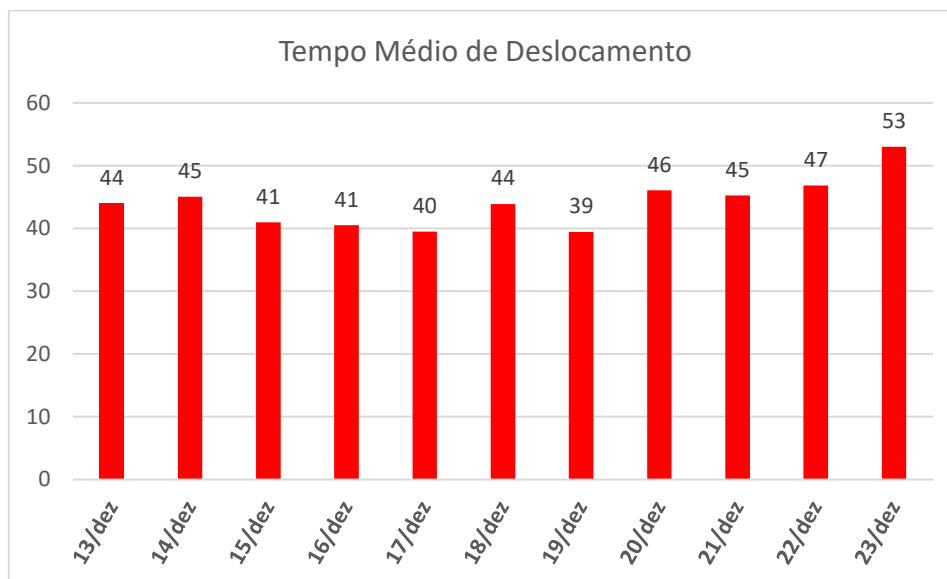


Gráfico 4 - Média dos tempos de Descolamento (Minutos), em vermelho a performance diária durante o período.

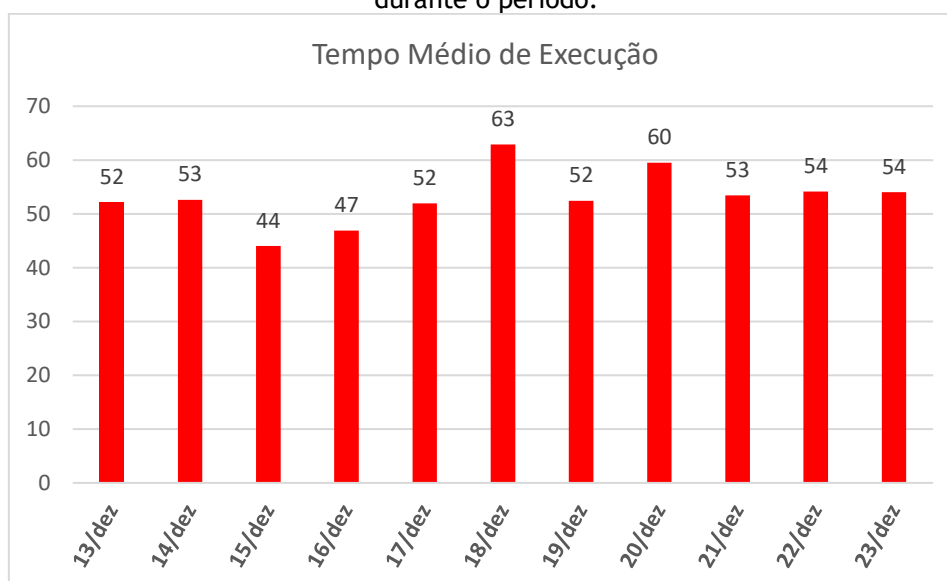


Gráfico 5 - Média dos tempos de execução (Minutos), em vermelho a performance diária durante o período.

O gráfico abaixo apresenta a evolução das quantidades de ocorrências em contraste com a performance média diária verificada no período de apuração.

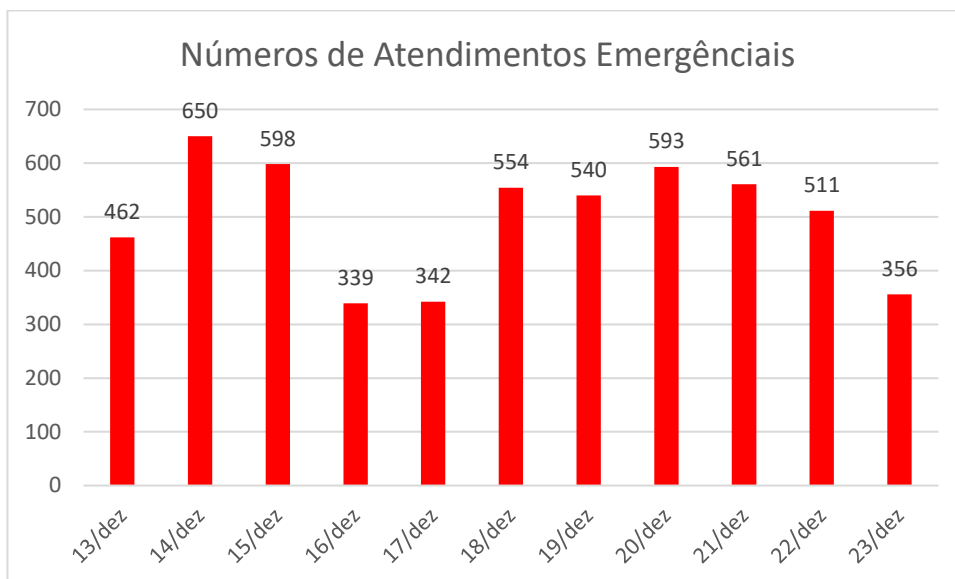


Gráfico 6 - Ocorrências em Situação de Emergência

É notável a disparidade do número de ocorrências em relação ao período de adversidade climática.

3.2.10. Duração da interrupção mais longa

Detalhando-se o conjunto de interrupções individuais registradas, verifica-se que a interrupção contínua mais longa no evento ocorreu para 1 consumidor, registrando aproximadamente **45** horas de duração. Trata-se de um evento em um atendimento na localidade de Buritis, onde foi encontrado a subestação do cliente atuada por descarga atmosférica, realizado a substituição do elo e normalizado cliente. É válido ainda considerar que o acesso a localidade é dado por vias vicinais e o consumidor ainda localizado na zona rural da localidade.

3.2.11. Soma do CHI das Interrupções associadas ao evento

O valor do CHI (**Consumidor x Hora Interrompido**), correspondente ao somatório dos DIC's associados ao evento, foi de 414.412,3 horas.

3.2.12. Abrangência

As imagens adiante apresentam a área de concessão da Energisa e alguns exemplos das áreas afetadas no mapa pelos eventos de descargas atmosféricas, chuvas e ventos.

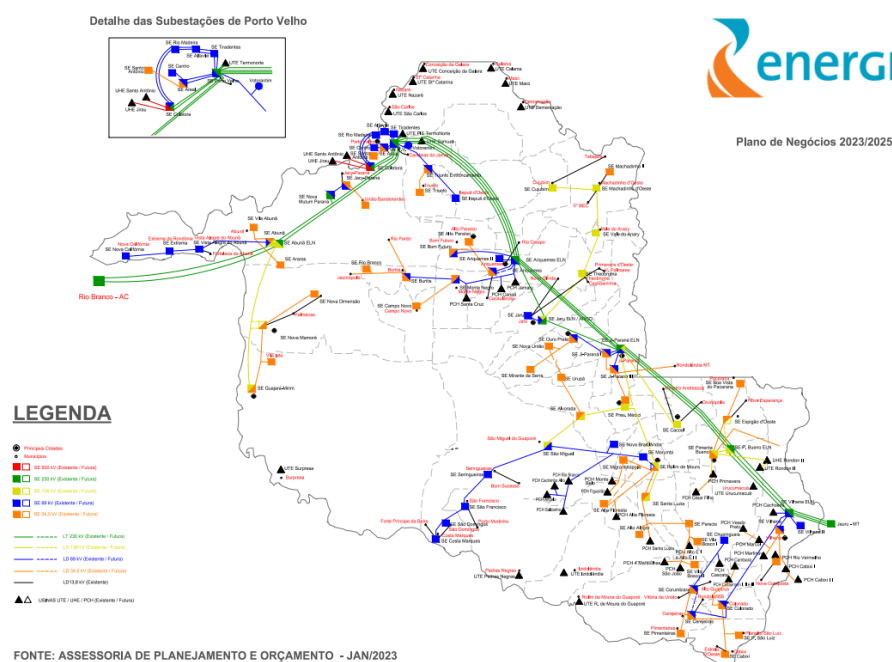


Figura 2 - Área de Concessão Energisa

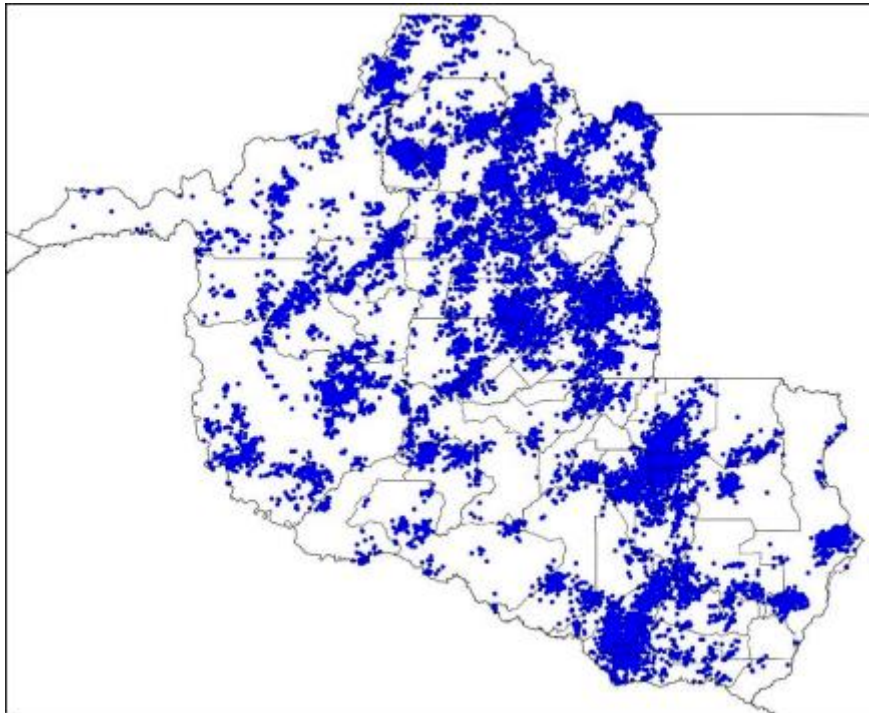


Figura 3 - Descargas Atmosféricas Observadas - 14/12/2023

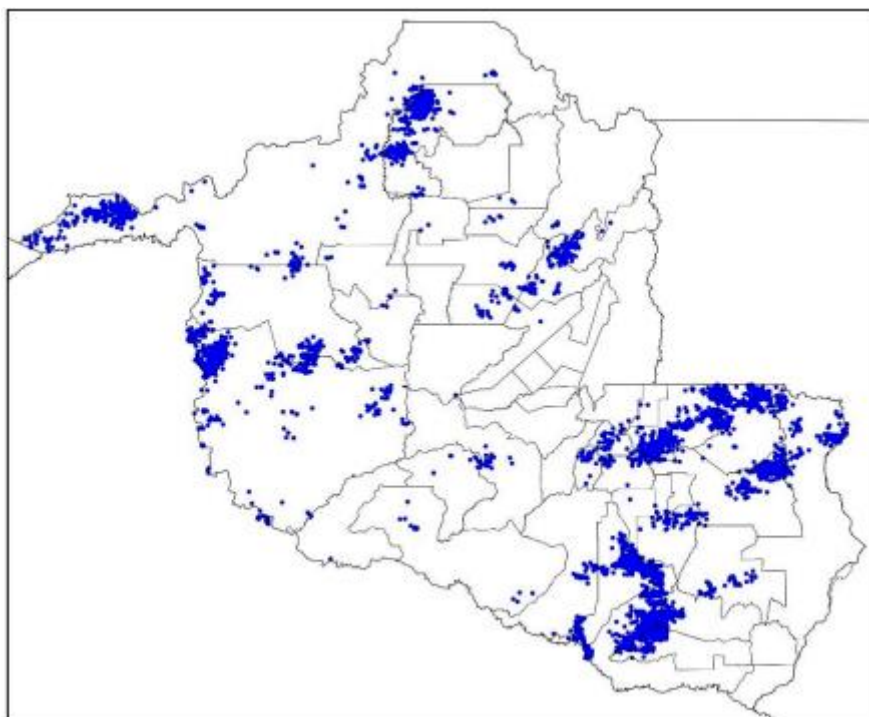


Figura 4 - Descargas Atmosféricas Observadas - 15/12/2023

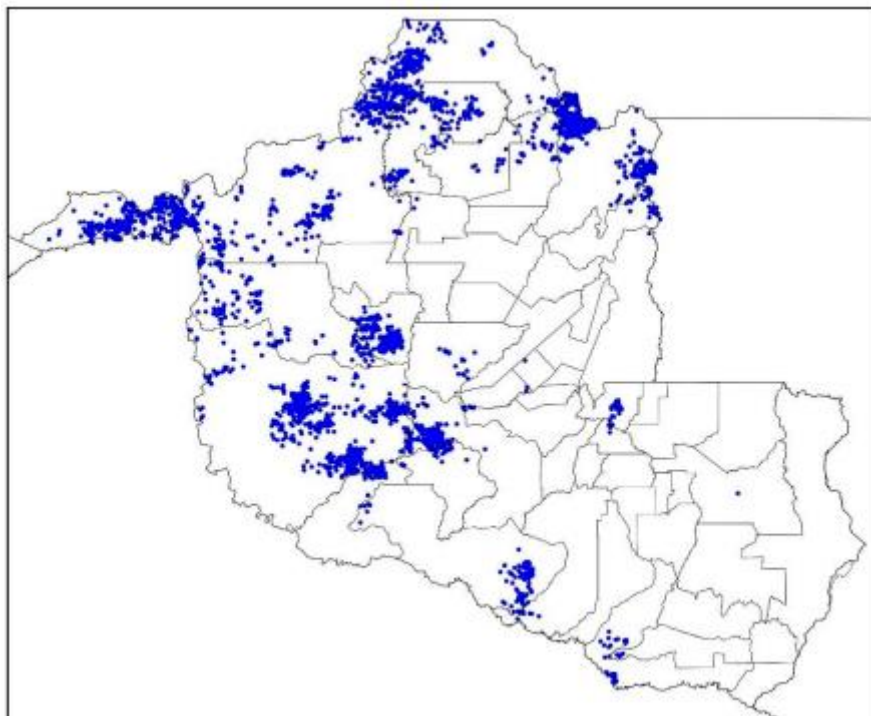


Figura 5 - Descargas Atmosféricas Observadas - 16/12/2023

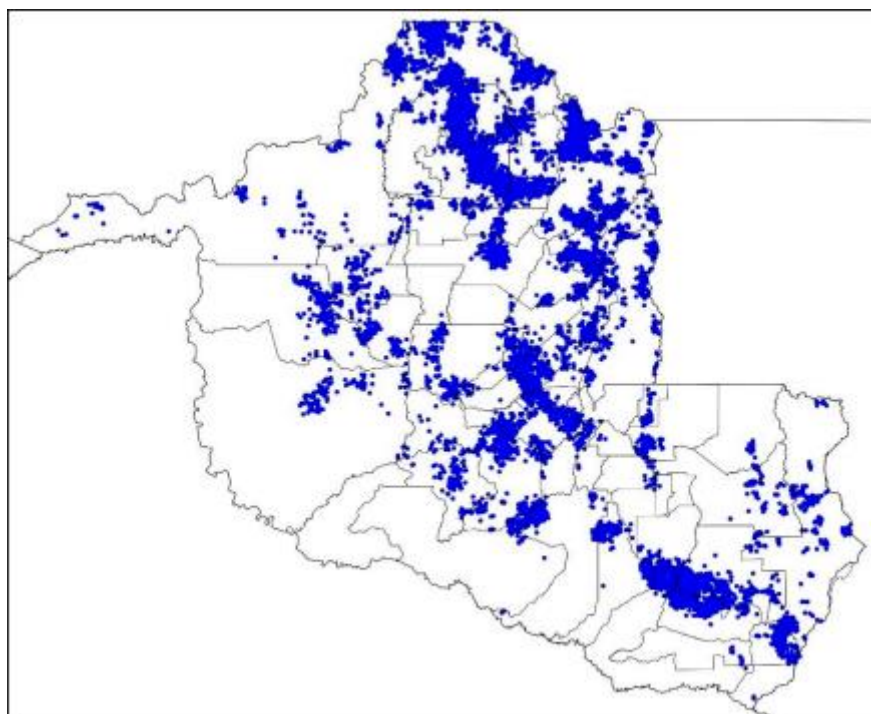


Figura 6 - Descargas Atmosféricas Observadas - 17/12/2023

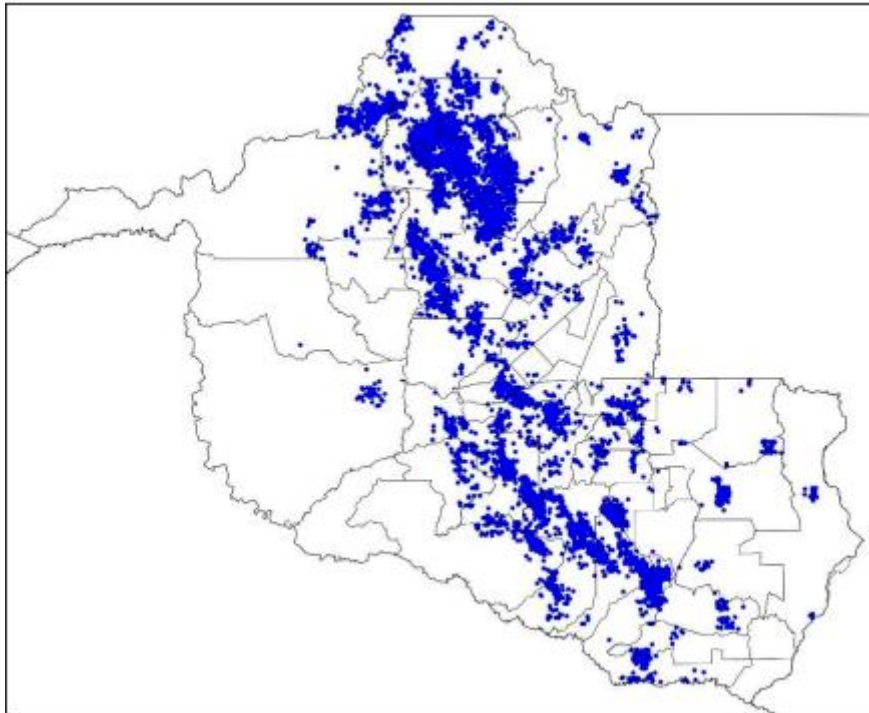


Figura 7 - Descargas Atmosféricas Observadas - 18/12/2023

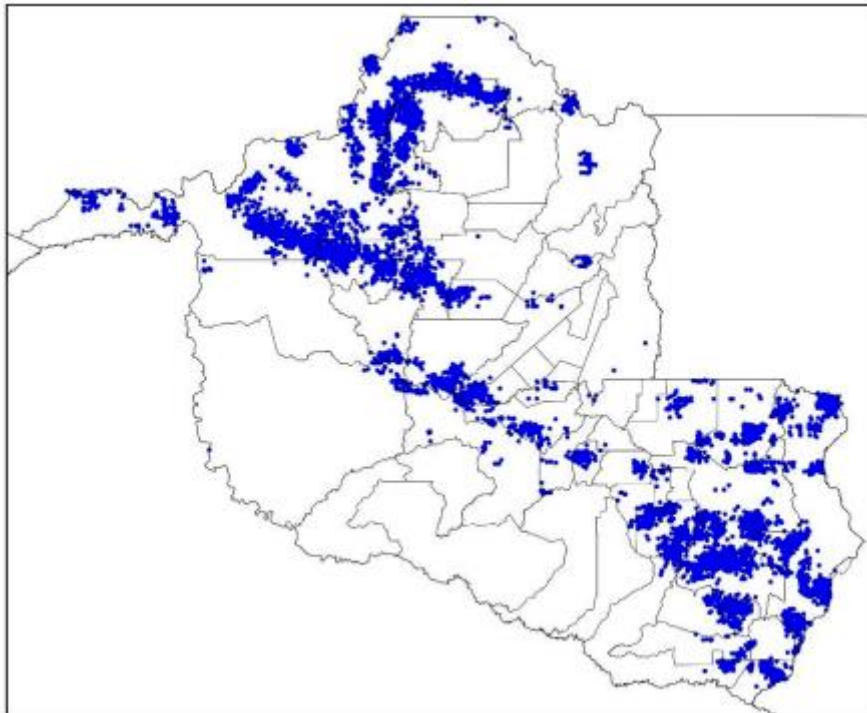


Figura 8 - Descargas Atmosféricas Observadas - 19/12/2023

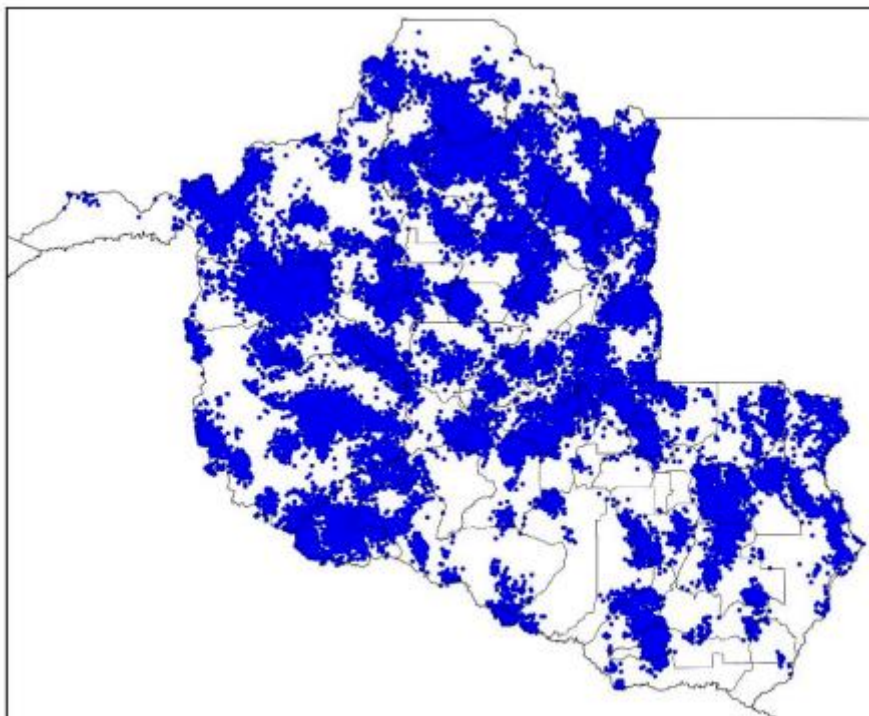


Figura 9 - Descargas Atmosféricas Observadas - 20/12/2023

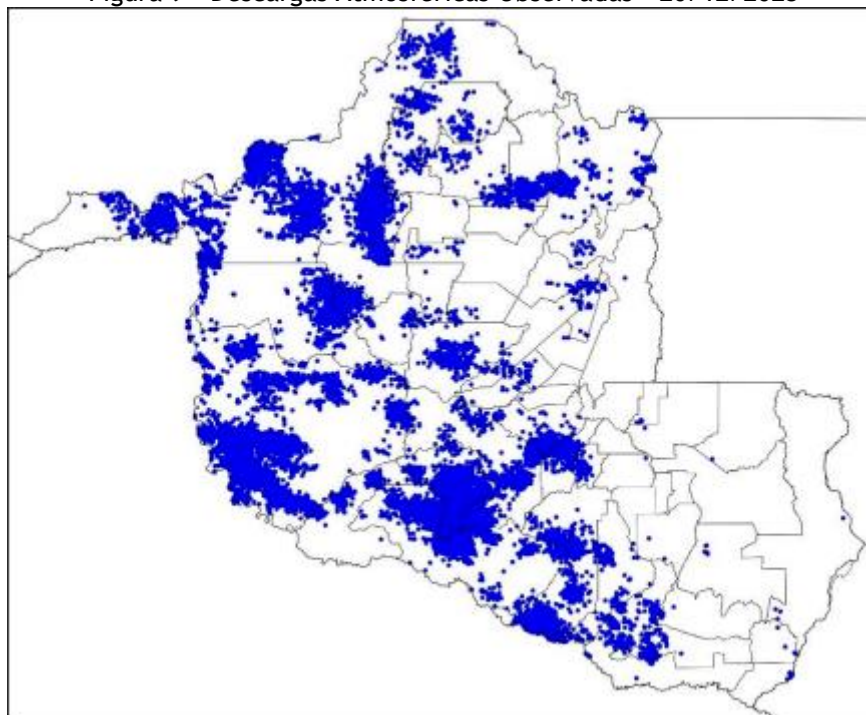


Figura 10 - Descargas Atmosféricas Observadas - 21/12/2023

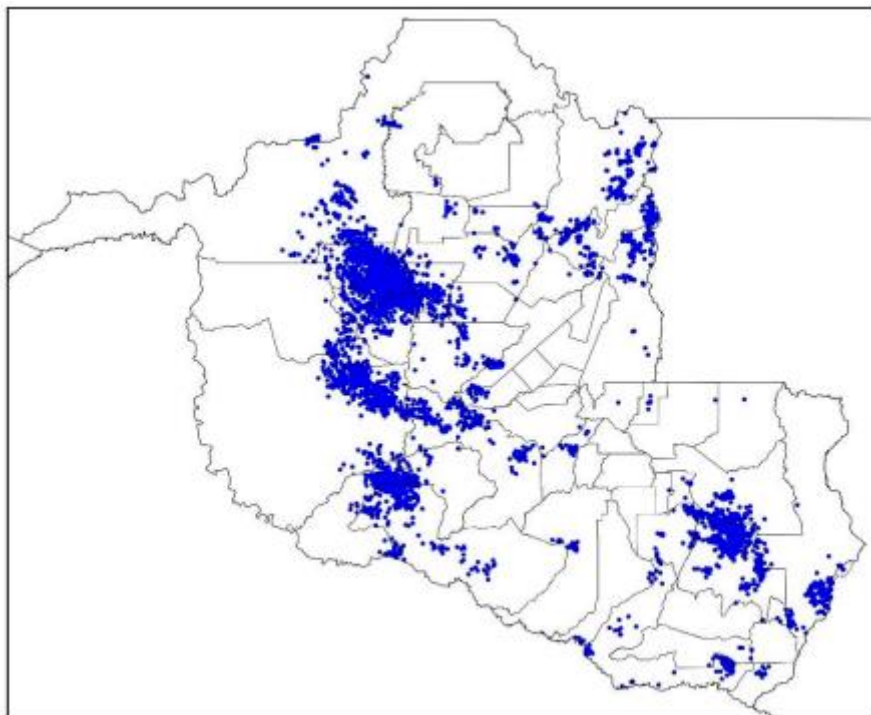


Figura 11 - Descargas Atmosféricas Observadas - 22/12/2023

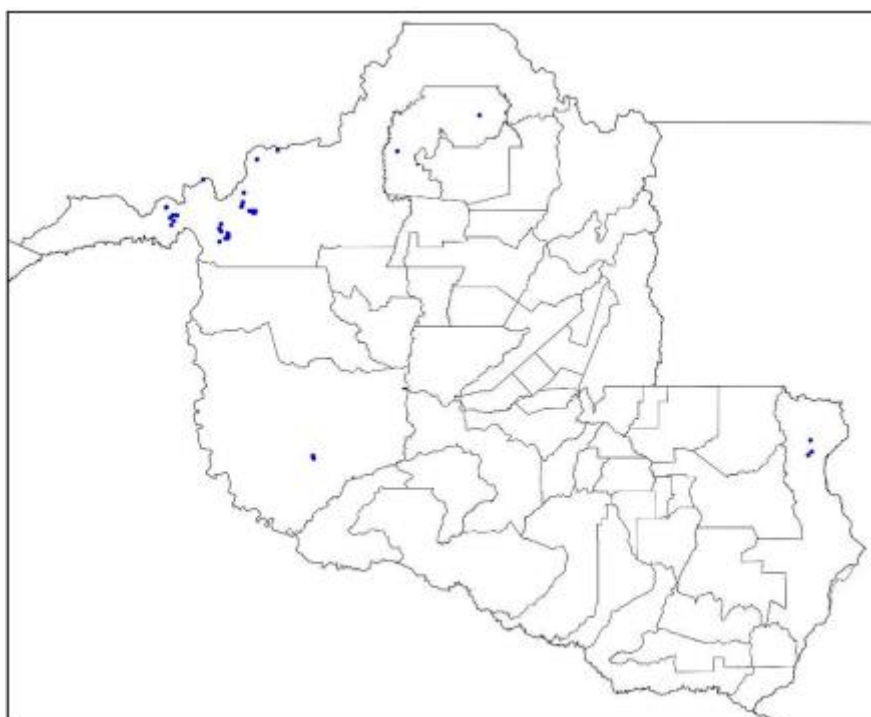


Figura 12 - Descargas Atmosféricas Observadas - 23/12/2023

Em termos temporais, as descargas e os ventos foram das 20:40 (horário local) do dia 13/12 as 19:50 (horário local) do dia 23/12 conforme relatório técnico em anexo. O sistema foi acompanhado de ventos fortes com intensidades de ao menos 51km/h na região. Conforme a Escala de Beaufort, que classifica a intensidade dos ventos tendo em conta a sua velocidade, ventos desta magnitude são capazes de derrubar árvores e jogá-los sobre a rede elétrica.

3.3. CRONOLOGIA

As Ocorrências afetadas no evento encontram-se apresentadas em ordem cronológica na Quadro 2 adiante.

NUM_OCORRENCIA	INICIO_OCORRENCIA	FINAL_OCORRENCIA	DESC_LOCAL
2023-372019	13/12/2023 20:48	13/12/2023 22:30	CEREJEIRAS
2023-372055	13/12/2023 20:54	14/12/2023 00:01	COLORADO DOESTE
2023-372531	13/12/2023 21:04	14/12/2023 10:17	SERINGUEIRAS
2023-372074	13/12/2023 21:19	16/12/2023 10:08	VILHENA
2023-372083	13/12/2023 21:33	14/12/2023 11:05	VILHENA
2023-372116	13/12/2023 21:46	14/12/2023 01:10	CACOAL
2023-372232	13/12/2023 21:55	14/12/2023 01:25	JI PARANA
2023-372158	13/12/2023 21:58	14/12/2023 00:22	OURO PRETO DOESTE
2023-372147	13/12/2023 22:04	14/12/2023 15:38	JACY PARANA
2023-372178	13/12/2023 22:28	14/12/2023 12:23	CACAULANDIA
2023-372205	13/12/2023 22:47	13/12/2023 23:50	ROLIM DE MOURA
2023-372221	13/12/2023 23:29	14/12/2023 02:51	JI PARANA
2023-372253	13/12/2023 23:58	14/12/2023 08:45	BURITIS
2023-373016	14/12/2023 00:22	15/12/2023 15:00	PARECIS
2023-372264	14/12/2023 00:32	14/12/2023 04:12	PORTO VELHO
2023-372270	14/12/2023 00:58	14/12/2023 11:34	CUJUBIM
2023-372304	14/12/2023 01:15	14/12/2023 10:29	PORTO VELHO
2023-372281	14/12/2023 02:13	14/12/2023 12:30	PORTO VELHO
2023-372289	14/12/2023 02:54	14/12/2023 13:34	PORTO VELHO
2023-372337	14/12/2023 05:47	14/12/2023 17:00	CABIXI
2023-373013	14/12/2023 05:53	14/12/2023 15:30	PIMENTA BUENO
2023-373549	14/12/2023 05:57	14/12/2023 18:51	BURITIS
2023-372344	14/12/2023 06:20	14/12/2023 10:20	CORUMBIARA

2023-372355	14/12/2023 06:37	14/12/2023 17:42	CAMPO NOVO DE RONDONIA
2023-372417	14/12/2023 06:55	14/12/2023 13:40	MONTE NEGRO
2023-18740	14/12/2023 07:03	14/12/2023 21:49	CABIXI
2023-372636	14/12/2023 07:07	15/12/2023 10:20	CHUPINGUAIA
2023-372442	14/12/2023 07:15	14/12/2023 14:41	PORTO VELHO
2023-372426	14/12/2023 07:34	15/12/2023 16:03	OURO PRETO DOESTE
2023-372504	14/12/2023 07:58	14/12/2023 16:32	CANDEIAS DO JAMARI
2023-373114	14/12/2023 08:08	14/12/2023 18:47	NOVA BRASILANDIA
2023-372528	14/12/2023 08:12	14/12/2023 23:52	EXTREMA
2023-372562	14/12/2023 08:19	14/12/2023 12:03	JI PARANA
2023-372567	14/12/2023 08:22	15/12/2023 12:35	UNIÃO BANDEIRANTES
2023-372569	14/12/2023 08:24	16/12/2023 19:29	PIMENTA BUENO
2023-372485	14/12/2023 08:33	15/12/2023 10:20	PIMENTA BUENO
2023-372604	14/12/2023 08:34	15/12/2023 16:17	CHUPINGUAIA
2023-372590	14/12/2023 08:41	15/12/2023 22:12	BURITIS
2023-373310	14/12/2023 08:42	14/12/2023 15:58	BURITIS
2023-372629	14/12/2023 08:55	15/12/2023 12:49	VISTA ALEGRE DO ABUNA
2023-372652	14/12/2023 08:59	14/12/2023 12:20	PRESIDENTE MEDICI
2023-372655	14/12/2023 09:03	15/12/2023 04:14	CEREJEIRAS
2023-372638	14/12/2023 09:10	16/12/2023 23:08	ALTO PARAISO
2023-372705	14/12/2023 09:21	14/12/2023 13:00	BURITIS
2023-372710	14/12/2023 09:25	15/12/2023 10:00	CACAULANDIA
2023-373635	14/12/2023 09:27	15/12/2023 16:21	SAO FRANCISCO DO GUAPORE
2023-372821	14/12/2023 10:25	14/12/2023 12:30	CUJUBIM
2023-372827	14/12/2023 10:27	14/12/2023 18:53	SERINGUEIRAS
2023-372781	14/12/2023 10:33	15/12/2023 15:02	JARU
2023-372860	14/12/2023 10:40	15/12/2023 01:56	ESPIGAO DOESTE
2023-372869	14/12/2023 10:46	14/12/2023 16:35	CEREJEIRAS
2023-372874	14/12/2023 10:51	14/12/2023 18:00	VILHENA
2023-372881	14/12/2023 10:59	15/12/2023 18:29	VILHENA
2023-372982	14/12/2023 11:42	14/12/2023 17:10	OURO PRETO DOESTE
2023-373014	14/12/2023 11:57	15/12/2023 01:45	PIMENTA BUENO
2023-373007	14/12/2023 12:12	15/12/2023 10:22	JACY PARANA
2023-373009	14/12/2023 12:13	14/12/2023 23:35	VALE DO ANARI
2023-373035	14/12/2023 12:19	14/12/2023 19:34	VISTA ALEGRE DO ABUNA
2023-373057	14/12/2023 12:20	15/12/2023 02:09	MINISTRO ANDREAZZA
2023-372930	14/12/2023 12:28	14/12/2023 16:06	SAO FRANCISCO DO GUAPORE
2023-373315	14/12/2023 12:45	14/12/2023 23:23	CEREJEIRAS
2023-373081	14/12/2023 12:47	15/12/2023 13:22	COSTA MARQUES
2023-373068	14/12/2023 12:51	14/12/2023 19:06	SAO FRANCISCO DO GUAPORE

ENERGISA RONDÔNIA - DISTRIBUIDORA DE ENERGIA S.A.

Av. dos Imigrantes, nº 4.137 - bairro Industrial

Porto Velho (RO) CEP: 76821-063

05.914.650/0001-66 2556637

(69) 3216 4000 | Fax. (69) 3222-8720 | www.energisa.com.br

2023-373223	14/12/2023 12:51	14/12/2023 19:25	ALVORADA DOESTE
2023-373809	14/12/2023 13:05	14/12/2023 18:21	DISTRITO DE NOVA DIMENSÃO
2023-373173	14/12/2023 13:37	14/12/2023 15:50	ALTO PARAISO
2023-373180	14/12/2023 13:42	14/12/2023 18:05	MACHADINHO DOESTE
2023-373187	14/12/2023 13:49	16/12/2023 22:53	MACHADINHO DOESTE
2023-373192	14/12/2023 13:51	14/12/2023 15:23	VILHENA
2023-373579	14/12/2023 13:57	15/12/2023 11:43	OURO PRETO DOESTE
2023-373215	14/12/2023 14:04	15/12/2023 00:22	PORTO VELHO
2023-373123	14/12/2023 14:07	15/12/2023 15:10	CUJUBIM
2023-373314	14/12/2023 14:21	14/12/2023 17:55	CORUMBIARA
2023-373233	14/12/2023 14:21	14/12/2023 17:30	CUJUBIM
2023-373235	14/12/2023 14:23	14/12/2023 18:10	MACHADINHO DOESTE
2023-373253	14/12/2023 14:26	14/12/2023 17:31	PORTO VELHO
2023-373633	14/12/2023 14:35	14/12/2023 22:55	PRESIDENTE MEDICI
2023-373370	14/12/2023 14:46	15/12/2023 08:51	VALE DO ANARI
2023-373316	14/12/2023 14:48	15/12/2023 07:41	CACAULANDIA
2023-373318	14/12/2023 14:49	14/12/2023 19:38	CUJUBIM
2023-373323	14/12/2023 14:54	14/12/2023 18:53	CUJUBIM
2023-373472	14/12/2023 14:55	15/12/2023 09:23	VALE DO ANARI
2023-373790	14/12/2023 14:56	15/12/2023 17:51	CHUPINGUAIA
2023-373374	14/12/2023 15:18	14/12/2023 20:22	PORTO VELHO
2023-373395	14/12/2023 15:23	14/12/2023 18:40	PIMENTA BUENO
2023-373398	14/12/2023 15:26	14/12/2023 20:41	JI PARANA
2023-373467	14/12/2023 15:31	15/12/2023 00:01	NOVA BRASILANDIA
2023-373409	14/12/2023 15:36	14/12/2023 17:25	SAO FRANCISCO DO GUAPORE
2023-373837	14/12/2023 15:46	15/12/2023 20:06	VILHENA
2023-373427	14/12/2023 15:46	14/12/2023 17:20	PIMENTA BUENO
2023-373434	14/12/2023 15:54	18/12/2023 17:56	COSTA MARQUES
2023-373439	14/12/2023 15:59	14/12/2023 22:26	COSTA MARQUES
2023-373492	14/12/2023 16:06	14/12/2023 19:34	JI PARANA
2023-373477	14/12/2023 16:09	18/12/2023 20:47	SAO MIGUEL DO GUAPORE
2023-373496	14/12/2023 16:10	14/12/2023 21:15	JI PARANA
2023-373585	14/12/2023 16:18	15/12/2023 12:10	OURO PRETO DOESTE
2023-375168	14/12/2023 16:26	15/12/2023 18:20	CACAULANDIA
2023-373546	14/12/2023 16:33	14/12/2023 19:44	BURITIS
2023-371368	14/12/2023 16:53	14/12/2023 22:10	NOVA COLINA
2023-373615	14/12/2023 17:05	15/12/2023 10:20	VALE DO ANARI
2023-373636	14/12/2023 17:06	15/12/2023 00:12	PRESIDENTE MEDICI
2023-373638	14/12/2023 17:10	15/12/2023 16:20	PIMENTA BUENO
2023-373676	14/12/2023 17:33	15/12/2023 18:02	PIMENTA BUENO

ENERGISA RONDÔNIA - DISTRIBUIDORA DE ENERGIA S.A.

Av. dos Imigrantes, nº 4.137 - bairro Industrial

Porto Velho (RO) CEP: 76821-063

05.914.650/0001-66 2556637

(69) 3216 4000 | Fax. (69) 3222-8720 | www.energisa.com.br

2023-373608	14/12/2023 17:35	14/12/2023 20:57	PORTO VELHO
2023-373715	14/12/2023 17:58	14/12/2023 21:18	VILHENA
2023-373714	14/12/2023 17:59	15/12/2023 11:26	PIMENTA BUENO
2023-373729	14/12/2023 18:10	15/12/2023 10:48	OURO PRETO DOESTE
2023-374516	14/12/2023 18:11	16/12/2023 07:50	SAO FELIPE
2023-373763	14/12/2023 18:22	16/12/2023 01:07	VILHENA
2023-373766	14/12/2023 18:23	15/12/2023 17:24	CACOAL
2023-373838	14/12/2023 18:29	15/12/2023 20:50	VILHENA
2023-373796	14/12/2023 18:29	15/12/2023 14:03	JI PARANA
2023-373811	14/12/2023 18:41	14/12/2023 19:45	JI PARANA
2023-373820	14/12/2023 18:46	15/12/2023 10:03	OURO PRETO DOESTE
2023-373780	14/12/2023 19:01	15/12/2023 17:59	OURO PRETO DOESTE
2023-374395	14/12/2023 19:21	15/12/2023 10:13	TARILANDIA
2023-373894	14/12/2023 19:22	15/12/2023 00:04	ARIQUEMES
2023-373896	14/12/2023 19:23	14/12/2023 22:55	PIMENTA BUENO
2023-373918	14/12/2023 19:35	14/12/2023 22:50	CABIXI
2023-374908	14/12/2023 19:37	16/12/2023 11:10	ROLIM DE MOURA
2023-376284	14/12/2023 19:38	17/12/2023 10:04	PIMENTA BUENO
2023-371767	14/12/2023 19:39	15/12/2023 16:13	JARU
2023-374003	14/12/2023 20:08	15/12/2023 11:24	CEREJEIRAS
2023-373972	14/12/2023 20:11	15/12/2023 16:38	ITAPUA DO OESTE
2023-374477	14/12/2023 20:13	15/12/2023 14:48	MONTE NEGRO
2023-374206	14/12/2023 20:24	15/12/2023 10:51	OURO PRETO DOESTE
2023-373990	14/12/2023 20:31	16/12/2023 23:10	ESPIGAO DOESTE
2023-373999	14/12/2023 20:39	15/12/2023 12:06	SAO FRANCISCO DO GUAPORE
2023-374004	14/12/2023 20:43	15/12/2023 15:01	JI PARANA
2023-374062	14/12/2023 21:15	15/12/2023 20:36	URUPA
2023-374093	14/12/2023 21:22	15/12/2023 23:36	COLORADO DOESTE
2023-374174	14/12/2023 21:58	15/12/2023 06:20	PORTO VELHO
2023-374185	14/12/2023 22:35	15/12/2023 16:43	CABIXI
2023-374316	15/12/2023 02:10	15/12/2023 09:34	JARU
2023-374317	15/12/2023 02:28	15/12/2023 23:04	SAO MIGUEL DO GUAPORE
2023-374197	15/12/2023 02:44	15/12/2023 11:45	DISTRITO DE TRIUNFO
2023-374331	15/12/2023 05:23	15/12/2023 12:40	CORUMBIARA
2023-374456	15/12/2023 05:38	15/12/2023 09:35	MACHADINHO DOESTE
2023-374336	15/12/2023 05:43	15/12/2023 14:28	CABIXI
2023-374972	15/12/2023 05:45	15/12/2023 19:57	SANTA LUZIA
2023-391529	15/12/2023 05:48	15/12/2023 18:35	URUPA
2023-373641	15/12/2023 05:53	15/12/2023 09:00	VALE DO ANARI
2023-374344	15/12/2023 05:54	15/12/2023 18:35	BURITIS

ENERGISA RONDÔNIA - DISTRIBUIDORA DE ENERGIA S.A.

Av. dos Imigrantes, nº 4.137 - bairro Industrial

Porto Velho (RO) CEP: 76821-063

05.914.650/0001-66 2556637

(69) 3216 4000 | Fax. (69) 3222-8720 | www.energisa.com.br

2023-374620	15/12/2023 05:58	16/12/2023 02:36	GOVERNADOR JORGE TEIXEIRA
2023-374350	15/12/2023 06:02	16/12/2023 17:45	URUPA
2023-374353	15/12/2023 06:05	15/12/2023 08:40	CORUMBIARA
2023-374354	15/12/2023 06:08	15/12/2023 17:00	THEOBROMA
2023-374204	15/12/2023 06:11	15/12/2023 12:37	OURO PRETO DOESTE
2023-374469	15/12/2023 06:16	15/12/2023 23:15	PRESIDENTE MEDICI
2023-374363	15/12/2023 06:19	15/12/2023 10:43	JI PARANA
2023-374208	15/12/2023 06:26	15/12/2023 13:45	OURO PRETO DOESTE
2023-374373	15/12/2023 06:28	15/12/2023 11:13	CEREJEIRAS
2023-374496	15/12/2023 06:30	15/12/2023 18:51	ESPIGAO DOESTE
2023-376741	15/12/2023 06:34	18/12/2023 09:47	VILA DOM BOSCO
2023-374386	15/12/2023 06:44	15/12/2023 17:51	COSTA MARQUES
2023-374385	15/12/2023 06:45	15/12/2023 16:16	PIMENTA BUENO
2023-374389	15/12/2023 06:47	15/12/2023 13:54	NOVO HORIZONTE DO OESTE
2023-374412	15/12/2023 06:48	16/12/2023 10:45	PARECIS
2023-374413	15/12/2023 06:49	15/12/2023 15:46	MACHADINHO DOESTE
2023-374418	15/12/2023 06:52	15/12/2023 18:31	UNIÃO BANDEIRANTES
2023-374420	15/12/2023 06:53	15/12/2023 10:57	CEREJEIRAS
2023-374421	15/12/2023 06:54	15/12/2023 09:24	JI PARANA
2023-374476	15/12/2023 06:56	15/12/2023 16:40	CACOAL
2023-374422	15/12/2023 06:56	16/12/2023 10:18	CACOAL
2023-374426	15/12/2023 07:00	15/12/2023 12:04	PORTO VELHO
2023-374457	15/12/2023 07:01	16/12/2023 10:40	MACHADINHO DOESTE
2023-374822	15/12/2023 07:03	15/12/2023 17:03	MACHADINHO DOESTE
2023-374778	15/12/2023 07:06	15/12/2023 10:37	MACHADINHO DOESTE
2023-374436	15/12/2023 07:09	15/12/2023 10:02	OURO PRETO DOESTE
2023-374438	15/12/2023 07:09	15/12/2023 13:24	EXTREMA
2023-374439	15/12/2023 07:09	15/12/2023 14:58	CORUMBIARA
2023-374444	15/12/2023 07:15	15/12/2023 14:00	CABIXI
2023-19216	15/12/2023 07:22	15/12/2023 11:49	CORUMBIARA
2023-374730	15/12/2023 07:24	15/12/2023 18:56	SERINGUEIRAS
2023-374475	15/12/2023 07:26	15/12/2023 13:25	CORUMBIARA
2023-374480	15/12/2023 07:33	15/12/2023 18:05	PIMENTA BUENO
2023-374578	15/12/2023 07:40	16/12/2023 00:10	VILHENA
2023-374487	15/12/2023 07:44	15/12/2023 14:53	NOVA UNIAO
2023-374492	15/12/2023 07:44	15/12/2023 14:16	JI PARANA
2023-374513	15/12/2023 07:50	16/12/2023 18:59	VILHENA
2023-374641	15/12/2023 07:51	16/12/2023 01:19	MACHADINHO DOESTE
2023-374464	15/12/2023 07:53	16/12/2023 18:59	SAO FRANCISCO DO GUAPORE

ENERGISA RONDÔNIA - DISTRIBUIDORA DE ENERGIA S.A.

Av. dos Imigrantes, nº 4.137 - bairro Industrial

Porto Velho (RO) CEP: 76821-063

05.914.650/0001-66 2556637

(69) 3216 4000 | Fax. (69) 3222-8720 | www.energisa.com.br

2023-374501	15/12/2023 07:58	15/12/2023 10:44	ROLIM DE MOURA
2023-374526	15/12/2023 08:01	16/12/2023 04:22	COLORADO DOESTE
2023-374535	15/12/2023 08:07	15/12/2023 12:30	PORTO VELHO
2023-374537	15/12/2023 08:10	15/12/2023 17:14	ROLIM DE MOURA
2023-374544	15/12/2023 08:13	15/12/2023 13:45	CEREJEIRAS
2023-374549	15/12/2023 08:15	15/12/2023 16:59	ALTA FLORESTA
2023-374563	15/12/2023 08:21	16/12/2023 09:29	JARU
2023-374565	15/12/2023 08:26	15/12/2023 15:15	ITAPUA DO OESTE
2023-374942	15/12/2023 08:27	16/12/2023 18:11	COSTA MARQUES
2023-374570	15/12/2023 08:27	15/12/2023 14:54	ROLIM DE MOURA
2023-374711	15/12/2023 08:32	15/12/2023 17:01	MIRANTE DA SERRA
2023-374588	15/12/2023 08:47	16/12/2023 10:32	ALTA FLORESTA
2023-374821	15/12/2023 08:49	15/12/2023 17:58	MACHADINHO DOESTE
2023-375082	15/12/2023 09:01	17/12/2023 15:46	BURITIS
2023-374597	15/12/2023 09:04	15/12/2023 11:28	BURITIS
2023-374651	15/12/2023 09:04	16/12/2023 00:55	CACOAL
2023-374653	15/12/2023 09:07	15/12/2023 19:05	CORUMBIARA
2023-374658	15/12/2023 09:08	15/12/2023 19:09	VILA DOM BOSCO
2023-374660	15/12/2023 09:09	15/12/2023 11:03	PIMENTA BUENO
2023-374673	15/12/2023 09:17	15/12/2023 18:13	PIMENTA BUENO
2023-374680	15/12/2023 09:25	15/12/2023 11:12	ROLIM DE MOURA
2023-374681	15/12/2023 09:25	15/12/2023 19:20	CHUPINGUAIA
2023-374682	15/12/2023 09:25	15/12/2023 15:45	ALTA FLORESTA
2023-375079	15/12/2023 09:26	18/12/2023 21:03	BURITIS
2023-374397	15/12/2023 09:31	16/12/2023 08:32	TARILANDIA
2023-374714	15/12/2023 09:33	15/12/2023 18:39	PRESIDENTE MEDICI
2023-374694	15/12/2023 09:33	15/12/2023 18:22	GUAJARA MIRIM
2023-374707	15/12/2023 09:45	15/12/2023 11:20	PORTO VELHO
2023-374733	15/12/2023 09:49	15/12/2023 16:45	GUAJARA MIRIM
2023-375524	15/12/2023 09:53	15/12/2023 21:25	CORUMBIARA
2023-374739	15/12/2023 09:59	15/12/2023 23:05	VALE DO PARAISO
2023-374741	15/12/2023 10:03	15/12/2023 15:13	SANTA LUZIA
2023-374742	15/12/2023 10:03	15/12/2023 16:59	CABIXI
2023-374743	15/12/2023 10:04	15/12/2023 16:40	PORTO VELHO
2023-374754	15/12/2023 10:10	15/12/2023 19:50	NOVA BRASILANDIA
2023-374796	15/12/2023 10:24	16/12/2023 18:09	CACOAL
2023-374798	15/12/2023 10:26	15/12/2023 16:35	ARIQUEMES
2023-374803	15/12/2023 10:28	15/12/2023 20:17	EXTREMA
2023-374852	15/12/2023 10:30	16/12/2023 15:50	SERINGUEIRAS
2023-374813	15/12/2023 10:36	15/12/2023 12:37	BURITIS

ENERGISA RONDÔNIA - DISTRIBUIDORA DE ENERGIA S.A.

Av. dos Imigrantes, nº 4.137 - bairro Industrial

Porto Velho (RO) CEP: 76821-063

05.914.650/0001-66 2556637

(69) 3216 4000 | Fax. (69) 3222-8720 | www.energisa.com.br

2023-374824	15/12/2023 10:42	17/12/2023 17:31	SAO FRANCISCO DO GUAPORE
2023-374825	15/12/2023 10:42	15/12/2023 16:40	CEREJEIRAS
2023-374827	15/12/2023 10:43	15/12/2023 17:21	JI PARANA
2023-374835	15/12/2023 10:50	16/12/2023 01:15	JI PARANA
2023-377043	15/12/2023 10:52	17/12/2023 12:15	PIMENTA BUENO
2023-374842	15/12/2023 10:56	15/12/2023 19:19	JACY PARANA
2023-370805	15/12/2023 11:04	17/12/2023 02:55	PARECIS
2023-374871	15/12/2023 11:10	15/12/2023 16:43	BURITIS
2023-374882	15/12/2023 11:16	16/12/2023 17:38	JACY PARANA
2023-375525	15/12/2023 11:36	15/12/2023 19:38	CORUMBIARA
2023-374938	15/12/2023 11:38	15/12/2023 19:04	JI PARANA
2023-374954	15/12/2023 11:57	15/12/2023 17:52	CACOAL
2023-374955	15/12/2023 11:58	16/12/2023 10:15	CACOAL
2023-374958	15/12/2023 12:01	15/12/2023 17:42	OURO PRETO DOESTE
2023-374960	15/12/2023 12:04	17/12/2023 10:42	ALVORADA DOESTE
2023-374965	15/12/2023 12:13	16/12/2023 19:40	CABIXI
2023-374968	15/12/2023 12:21	15/12/2023 15:27	NOVA UNIAO
2023-376112	15/12/2023 12:53	16/12/2023 13:09	NOVO HORIZONTE DO OESTE
2023-375031	15/12/2023 13:00	16/12/2023 09:32	CABIXI
2023-375141	15/12/2023 13:02	16/12/2023 12:00	MACHADINHO DOESTE
2023-375044	15/12/2023 13:14	15/12/2023 19:12	SANTA LUZIA
2023-375018	15/12/2023 13:15	15/12/2023 16:48	PORTO VELHO
2023-375100	15/12/2023 14:10	15/12/2023 17:09	CACOAL
2023-378594	15/12/2023 14:16	19/12/2023 17:01	CACOAL
2023-375107	15/12/2023 14:22	16/12/2023 20:50	SANTA LUZIA
2023-375135	15/12/2023 14:32	15/12/2023 17:03	CACOAL
2023-375400	15/12/2023 14:36	15/12/2023 19:34	MIRANTE DA SERRA
2023-375161	15/12/2023 14:57	15/12/2023 19:48	CACOAL
2023-375195	15/12/2023 15:07	19/12/2023 11:30	MACHADINHO DOESTE
2023-375196	15/12/2023 15:09	15/12/2023 17:47	ROLIM DE MOURA
2023-375201	15/12/2023 15:15	15/12/2023 20:50	CEREJEIRAS
2023-375202	15/12/2023 15:15	15/12/2023 20:48	CACOAL
2023-375203	15/12/2023 15:15	15/12/2023 18:11	JI PARANA
2023-14337	15/12/2023 15:18	15/12/2023 21:15	CANDEIAS DO JAMARI
2023-375210	15/12/2023 15:22	15/12/2023 22:00	PRESIDENTE MEDICI
2023-375238	15/12/2023 15:26	16/12/2023 15:50	MACHADINHO DOESTE
2023-375241	15/12/2023 15:27	15/12/2023 17:27	CACOAL
2023-375664	15/12/2023 15:31	16/12/2023 19:40	MINISTRO ANDREAZZA
2023-375249	15/12/2023 15:34	16/12/2023 08:20	CACOAL
2023-375252	15/12/2023 15:38	15/12/2023 20:11	MONTE NEGRO

ENERGISA RONDÔNIA - DISTRIBUIDORA DE ENERGIA S.A.

Av. dos Imigrantes, nº 4.137 - bairro Industrial

Porto Velho (RO) CEP: 76821-063

05.914.650/0001-66 2556637

(69) 3216 4000 | Fax. (69) 3222-8720 | www.energisa.com.br

2023-375257	15/12/2023 15:41	15/12/2023 18:05	ROLIM DE MOURA
2023-375266	15/12/2023 15:50	15/12/2023 17:54	ROLIM DE MOURA
2023-375301	15/12/2023 15:54	16/12/2023 12:00	ESPIGAO DOESTE
2023-375270	15/12/2023 15:57	15/12/2023 21:54	CACOAL
2023-375939	15/12/2023 15:59	16/12/2023 08:57	CANDEIAS DO JAMARI
2023-375533	15/12/2023 15:59	16/12/2023 08:14	CACOAL
2023-375315	15/12/2023 16:03	18/12/2023 12:30	NOVA MAMORE
2023-375327	15/12/2023 16:09	15/12/2023 20:28	NOVA BRASILANDIA
2023-375661	15/12/2023 16:10	17/12/2023 16:18	CACOAL
2023-375331	15/12/2023 16:13	17/12/2023 00:09	PACARANA
2023-375333	15/12/2023 16:13	16/12/2023 12:03	ROLIM DE MOURA
2023-375342	15/12/2023 16:20	16/12/2023 14:24	VILHENA
2023-375544	15/12/2023 16:25	16/12/2023 07:54	ROLIM DE MOURA
2023-375353	15/12/2023 16:29	16/12/2023 09:18	CACOAL
2023-375758	15/12/2023 16:34	16/12/2023 09:35	ESPIGAO DOESTE
2023-375365	15/12/2023 16:39	15/12/2023 18:07	CUJUBIM
2023-375681	15/12/2023 16:41	15/12/2023 18:40	MACHADINHO DOESTE
2023-375403	15/12/2023 16:53	15/12/2023 21:00	ROLIM DE MOURA
2023-375404	15/12/2023 16:53	16/12/2023 10:37	CHUPINGUAIA
2023-375759	15/12/2023 17:01	17/12/2023 10:27	ESPIGAO DOESTE
2023-375422	15/12/2023 17:10	15/12/2023 19:22	CUJUBIM
2023-375438	15/12/2023 17:24	16/12/2023 14:22	OURO PRETO DOESTE
2023-375442	15/12/2023 17:27	16/12/2023 21:12	ALTA FLORESTA
2023-375449	15/12/2023 17:32	15/12/2023 19:27	JI PARANA
2023-375474	15/12/2023 17:43	16/12/2023 12:30	ROLIM DE MOURA
2023-375536	15/12/2023 17:49	16/12/2023 10:05	CACOAL
2023-375653	15/12/2023 18:00	18/12/2023 19:16	PIMENTA BUENO
2023-375483	15/12/2023 18:03	16/12/2023 15:03	CACOAL
2023-375511	15/12/2023 18:07	17/12/2023 15:40	CACOAL
2023-375935	15/12/2023 18:15	16/12/2023 13:00	CANDEIAS DO JAMARI
2023-375560	15/12/2023 18:36	16/12/2023 12:04	VILHENA
2023-375565	15/12/2023 18:41	16/12/2023 20:51	CABIXI
2023-375568	15/12/2023 18:46	15/12/2023 23:02	JACY PARANA
2023-375593	15/12/2023 19:05	16/12/2023 11:06	ALTO ALEGRE
2023-375598	15/12/2023 19:13	16/12/2023 13:35	CAMPO NOVO DE RONDONIA
2023-375613	15/12/2023 19:28	16/12/2023 00:19	GUAJARA MIRIM
2023-375618	15/12/2023 19:34	16/12/2023 17:19	NOVA BRASILANDIA
2023-375624	15/12/2023 19:42	16/12/2023 00:16	PORTO VELHO
2023-375626	15/12/2023 19:42	15/12/2023 21:50	ITAPUA DO OESTE
2023-375650	15/12/2023 20:27	16/12/2023 15:31	PORTO VELHO

ENERGISA RONDÔNIA - DISTRIBUIDORA DE ENERGIA S.A.

Av. dos Imigrantes, nº 4.137 - bairro Industrial

Porto Velho (RO) CEP: 76821-063

05.914.650/0001-66 2556637

(69) 3216 4000 | Fax. (69) 3222-8720 | www.energisa.com.br

2023-375696	15/12/2023 20:39	16/12/2023 02:04	ROLIM DE MOURA
2023-375908	15/12/2023 20:43	16/12/2023 21:26	SANTA LUZIA
2023-375703	15/12/2023 20:48	16/12/2023 13:51	CACOAL
2023-375704	15/12/2023 20:50	16/12/2023 07:51	PORTO VELHO
2023-375717	15/12/2023 21:10	15/12/2023 23:03	JI PARANA
2023-375662	15/12/2023 21:17	16/12/2023 01:40	MINISTRO ANDREAZZA
2023-375721	15/12/2023 21:27	16/12/2023 21:20	CACOAL
2023-375722	15/12/2023 21:28	16/12/2023 00:09	CACOAL
2023-375727	15/12/2023 21:38	16/12/2023 10:22	JI PARANA
2023-375729	15/12/2023 21:42	16/12/2023 14:40	CORUMBIARA
2023-375665	15/12/2023 21:44	16/12/2023 11:50	PIMENTEIRAS
2023-375742	15/12/2023 22:16	17/12/2023 12:38	ESPIGAO DOESTE
2023-375774	15/12/2023 22:23	16/12/2023 02:57	PORTO VELHO
2023-376568	15/12/2023 23:04	17/12/2023 07:25	NOVA BRASILANDIA
2023-375833	15/12/2023 23:29	16/12/2023 02:28	PORTO VELHO
2023-375850	16/12/2023 00:17	16/12/2023 04:10	PORTO VELHO
2023-375884	16/12/2023 05:47	16/12/2023 10:06	PORTO VELHO
2023-375885	16/12/2023 05:48	16/12/2023 10:32	MINISTRO ANDREAZZA
2023-375887	16/12/2023 05:59	16/12/2023 11:13	ITAPUA DO OESTE
2023-375824	16/12/2023 06:06	16/12/2023 11:15	MACHADINHO DOESTE
2023-375891	16/12/2023 06:18	16/12/2023 10:08	PORTO VELHO
2023-375893	16/12/2023 06:25	16/12/2023 09:42	CUJUBIM
2023-375895	16/12/2023 06:27	16/12/2023 17:27	SAO CARLOS
2023-375905	16/12/2023 06:41	16/12/2023 14:40	SANTA LUZIA
2023-375788	16/12/2023 06:43	17/12/2023 00:07	JARU
2023-375911	16/12/2023 06:49	17/12/2023 17:05	PIMENTA BUENO
2023-375913	16/12/2023 07:00	17/12/2023 08:25	ALTO ALEGRE
2023-375917	16/12/2023 07:06	16/12/2023 16:00	CABIXI
2023-375921	16/12/2023 07:14	16/12/2023 12:47	ALTA FLORESTA
2023-375972	16/12/2023 07:14	16/12/2023 16:00	SAO CARLOS
2023-375923	16/12/2023 07:15	16/12/2023 14:20	CACOAL
2023-376113	16/12/2023 07:22	16/12/2023 12:41	NOVO HORIZONTE DO OESTE
2023-375934	16/12/2023 07:32	16/12/2023 16:13	CORUMBIARA
2023-375950	16/12/2023 07:44	16/12/2023 12:16	VILHENA
2023-375994	16/12/2023 07:49	16/12/2023 15:30	CORUMBIARA
2023-382855	16/12/2023 07:52	21/12/2023 13:10	SAO FRANCISCO DO GUAPORE
2023-375998	16/12/2023 07:55	16/12/2023 10:06	PORTO VELHO
2023-376002	16/12/2023 07:58	16/12/2023 17:55	NOVA BRASILANDIA
2023-376026	16/12/2023 08:23	16/12/2023 16:18	PIMENTEIRAS
2023-376383	16/12/2023 08:31	17/12/2023 13:11	CACOAL

ENERGISA RONDÔNIA - DISTRIBUIDORA DE ENERGIA S.A.

Av. dos Imigrantes, nº 4.137 - bairro Industrial

Porto Velho (RO) CEP: 76821-063

05.914.650/0001-66 2556637

(69) 3216 4000 | Fax. (69) 3222-8720 | www.energisa.com.br

2023-376034	16/12/2023 08:32	17/12/2023 16:21	PORTO VELHO
2023-376044	16/12/2023 08:41	16/12/2023 14:23	CACOAL
2023-376046	16/12/2023 08:44	17/12/2023 01:39	JI PARANA
2023-376111	16/12/2023 09:07	16/12/2023 13:22	NOVO HORIZONTE DO OESTE
2023-376098	16/12/2023 09:25	16/12/2023 19:24	EXTREMA
2023-376082	16/12/2023 09:29	16/12/2023 10:57	CACOAL
2023-376109	16/12/2023 09:38	16/12/2023 11:30	ITAPUA DO OESTE
2023-376151	16/12/2023 09:40	17/12/2023 03:02	PIMENTEIRAS
2023-376596	16/12/2023 09:57	16/12/2023 20:35	CORUMBIARA
2023-376196	16/12/2023 10:14	16/12/2023 18:51	NOVO PLANO
2023-376593	16/12/2023 10:20	16/12/2023 22:23	CORUMBIARA
2023-376205	16/12/2023 10:25	16/12/2023 20:17	PRESIDENTE MEDICI
2023-376243	16/12/2023 10:30	16/12/2023 18:11	SAO MIGUEL DO GUAPORE
2023-376211	16/12/2023 10:32	17/12/2023 09:20	MACHADINHO DOESTE
2023-376222	16/12/2023 10:44	16/12/2023 13:49	URUPA
2023-376251	16/12/2023 11:05	16/12/2023 14:20	VILHENA
2023-376629	16/12/2023 11:11	16/12/2023 22:41	SANTA LUZIA
2023-376246	16/12/2023 11:12	16/12/2023 15:55	JARU
2023-376295	16/12/2023 11:26	21/12/2023 10:10	PIMENTA BUENO
2023-376323	16/12/2023 12:06	16/12/2023 16:11	CACOAL
2023-376356	16/12/2023 12:54	16/12/2023 19:59	CACOAL
2023-376367	16/12/2023 13:03	16/12/2023 21:05	CORUMBIARA
2023-376436	16/12/2023 14:26	16/12/2023 18:45	MINISTRO ANDREAZZA
2023-376440	16/12/2023 14:35	17/12/2023 00:04	ALTO ALEGRE
2023-376475	16/12/2023 15:03	17/12/2023 04:10	CEREJEIRAS
2023-376481	16/12/2023 15:13	17/12/2023 02:11	ALTO ALEGRE
2023-376499	16/12/2023 15:42	16/12/2023 18:44	OURO PRETO DOESTE
2023-376502	16/12/2023 15:46	17/12/2023 08:55	ESPIGAO DOESTE
2023-376506	16/12/2023 15:48	16/12/2023 17:27	ITAPUA DO OESTE
2023-376516	16/12/2023 15:59	17/12/2023 11:34	NOVA MAMORE
2023-376542	16/12/2023 16:11	16/12/2023 19:28	JACY PARANA
2023-376526	16/12/2023 16:17	16/12/2023 20:10	JI PARANA
2023-377229	16/12/2023 16:31	17/12/2023 13:53	NOVA MAMORE
2023-376544	16/12/2023 16:37	17/12/2023 11:49	PACARANA
2023-376592	16/12/2023 17:11	17/12/2023 04:50	PORTO VELHO
2023-377231	16/12/2023 17:25	17/12/2023 14:04	NOVA MAMORE
2023-376628	16/12/2023 17:26	16/12/2023 19:36	PORTO VELHO
2023-376680	16/12/2023 17:34	17/12/2023 11:27	SAO CARLOS
2023-376640	16/12/2023 17:58	17/12/2023 01:15	JI PARANA
2023-376643	16/12/2023 18:04	16/12/2023 22:21	CORUMBIARA

ENERGISA RONDÔNIA - DISTRIBUIDORA DE ENERGIA S.A.

Av. dos Imigrantes, nº 4.137 - bairro Industrial

Porto Velho (RO) CEP: 76821-063

05.914.650/0001-66 2556637

(69) 3216 4000 | Fax. (69) 3222-8720 | www.energisa.com.br

2023-377125	16/12/2023 18:09	17/12/2023 15:20	PORTO VELHO
2023-376651	16/12/2023 18:19	17/12/2023 12:16	PORTO VELHO
2023-376661	16/12/2023 18:34	16/12/2023 21:43	URUPA
2023-376434	16/12/2023 18:35	17/12/2023 01:50	JI PARANA
2023-376665	16/12/2023 18:42	17/12/2023 15:13	VILA DE ABUNA
2023-376669	16/12/2023 18:53	16/12/2023 23:05	NOVA MAMORE
2023-377413	16/12/2023 19:04	18/12/2023 15:40	COSTA MARQUES
2023-376702	16/12/2023 19:07	17/12/2023 10:41	DISTRITO DE NOVA DIMENSÃO
2023-17464	16/12/2023 19:18	16/12/2023 20:03	JI PARANA
2023-376709	16/12/2023 19:25	16/12/2023 23:30	BURITIS
2023-376711	16/12/2023 19:27	16/12/2023 20:34	JI PARANA
2023-376718	16/12/2023 19:48	17/12/2023 07:57	PRESIDENTE MEDICI
2023-376878	16/12/2023 20:03	17/12/2023 16:18	ALVORADA DOESTE
2023-376732	16/12/2023 20:12	16/12/2023 22:48	CORUMBIARA
2023-376815	16/12/2023 20:18	16/12/2023 22:54	JACY PARANA
2023-376736	16/12/2023 20:18	17/12/2023 09:14	CHUPINGUAIA
2023-376804	16/12/2023 20:33	17/12/2023 13:59	MINISTRO ANDREAZZA
2023-377791	16/12/2023 20:46	21/12/2023 15:14	SAO FRANCISCO DO GUAPORE
2023-376765	16/12/2023 21:30	17/12/2023 01:32	PORTO VELHO
2023-376767	16/12/2023 21:41	18/12/2023 14:00	PARECIS
2023-376770	16/12/2023 21:46	17/12/2023 09:18	ALVORADA DOESTE
2023-376798	16/12/2023 22:18	18/12/2023 22:48	ESPIGAO DOESTE
2023-376800	16/12/2023 22:24	17/12/2023 00:15	ROLIM DE MOURA
2023-376881	17/12/2023 02:32	17/12/2023 15:19	URUPA
2023-376954	17/12/2023 05:20	17/12/2023 19:40	PIMENTA BUENO
2023-376875	17/12/2023 05:41	17/12/2023 11:35	SERINGUEIRAS
2023-376876	17/12/2023 05:47	17/12/2023 13:58	VALE DO PARAISO
2023-376533	17/12/2023 05:51	17/12/2023 12:14	ALVORADA DOESTE
2023-376883	17/12/2023 05:59	17/12/2023 13:40	SERINGUEIRAS
2023-376888	17/12/2023 06:07	17/12/2023 14:49	CORUMBIARA
2023-376904	17/12/2023 06:31	17/12/2023 16:21	CACOAL
2023-376908	17/12/2023 06:39	17/12/2023 09:36	CORUMBIARA
2023-376909	17/12/2023 06:42	17/12/2023 14:15	PRESIDENTE MEDICI
2023-377247	17/12/2023 06:48	17/12/2023 15:42	PIMENTA BUENO
2023-376912	17/12/2023 06:48	17/12/2023 08:38	CEREJEIRAS
2023-376913	17/12/2023 06:49	17/12/2023 10:00	ALTO ALEGRE
2023-376914	17/12/2023 06:50	17/12/2023 15:48	CACAULANDIA
2023-377057	17/12/2023 06:53	18/12/2023 09:26	SAO FRANCISCO DO GUAPORE
2023-377784	17/12/2023 06:59	18/12/2023 08:20	PIMENTA BUENO
2023-376930	17/12/2023 07:15	17/12/2023 08:50	CUJUBIM

ENERGISA RONDÔNIA - DISTRIBUIDORA DE ENERGIA S.A.

Av. dos Imigrantes, nº 4.137 - bairro Industrial

Porto Velho (RO) CEP: 76821-063

05.914.650/0001-66 2556637

(69) 3216 4000 | Fax. (69) 3222-8720 | www.energisa.com.br

2023-376933	17/12/2023 07:19	17/12/2023 18:01	CACOAL
2023-15030	17/12/2023 07:26	17/12/2023 11:31	CHUPINGUAIA
2023-376941	17/12/2023 07:27	18/12/2023 10:00	CACOAL
2023-376945	17/12/2023 07:35	17/12/2023 10:10	CHUPINGUAIA
2023-376946	17/12/2023 07:38	17/12/2023 15:54	NOVA BRASILANDIA
2023-376949	17/12/2023 07:41	17/12/2023 18:17	CHUPINGUAIA
2023-376965	17/12/2023 07:53	17/12/2023 09:42	ARIQUEMES
2023-376966	17/12/2023 07:55	17/12/2023 09:04	CEREJEIRAS
2023-376967	17/12/2023 07:55	17/12/2023 11:11	COLORADO DOESTE
2023-376970	17/12/2023 07:56	19/12/2023 00:02	SANTA LUZIA
2023-376843	17/12/2023 08:30	17/12/2023 17:25	CANDEIAS DO JAMARI
2023-376994	17/12/2023 08:32	17/12/2023 16:18	NOVA UNIAO
2023-376996	17/12/2023 08:35	17/12/2023 11:31	JI PARANA
2023-377174	17/12/2023 08:49	17/12/2023 15:53	NOVA MAMORE
2023-377009	17/12/2023 08:52	17/12/2023 18:02	NOVA UNIAO
2023-377014	17/12/2023 09:03	17/12/2023 19:20	CHUPINGUAIA
2023-377013	17/12/2023 09:03	18/12/2023 14:25	EXTREMA
2023-376971	17/12/2023 09:21	17/12/2023 14:11	ALTO ALEGRE
2023-377026	17/12/2023 09:22	17/12/2023 15:20	COLORADO DOESTE
2023-377028	17/12/2023 09:23	17/12/2023 15:13	VILHENA
2023-376784	17/12/2023 09:25	18/12/2023 11:10	PRESIDENTE MEDICI
2023-377042	17/12/2023 09:46	17/12/2023 14:55	PIMENTEIRAS
2023-377045	17/12/2023 09:47	17/12/2023 12:58	MINISTRO ANDREAZZA
2023-377119	17/12/2023 10:06	17/12/2023 16:23	VALE DO PARAISO
2023-377090	17/12/2023 10:21	17/12/2023 12:39	SAO MIGUEL DO GUAPORE
2023-377092	17/12/2023 10:33	17/12/2023 14:59	EXTREMA
2023-377182	17/12/2023 10:41	17/12/2023 17:57	CASTANHEIRAS
2023-377103	17/12/2023 10:45	17/12/2023 17:02	NOVA UNIAO
2023-376895	17/12/2023 10:47	17/12/2023 14:35	CANDEIAS DO JAMARI
2023-377135	17/12/2023 11:05	17/12/2023 16:23	PIMENTA BUENO
2023-377139	17/12/2023 11:06	19/12/2023 17:05	OURO PRETO DOESTE
2023-377149	17/12/2023 11:16	17/12/2023 14:24	BURITIS
2023-377153	17/12/2023 11:21	17/12/2023 12:31	VILHENA
2023-377188	17/12/2023 12:24	18/12/2023 16:26	MINISTRO ANDREAZZA
2023-377238	17/12/2023 13:44	17/12/2023 16:43	ALVORADA DOESTE
2023-377262	17/12/2023 13:47	17/12/2023 18:18	ROLIM DE MOURA
2023-377280	17/12/2023 14:39	17/12/2023 17:22	GUAJARA MIRIM
2023-377282	17/12/2023 14:41	17/12/2023 22:39	CASTANHEIRAS
2023-377197	17/12/2023 14:49	17/12/2023 16:19	CEREJEIRAS
2023-377288	17/12/2023 14:54	17/12/2023 17:42	BURITIS

ENERGISA RONDÔNIA - DISTRIBUIDORA DE ENERGIA S.A.

Av. dos Imigrantes, nº 4.137 - bairro Industrial

Porto Velho (RO) CEP: 76821-063

05.914.650/0001-66 2556637

(69) 3216 4000 | Fax. (69) 3222-8720 | www.energisa.com.br

2023-377264	17/12/2023 15:03	17/12/2023 18:00	ALVORADA DOESTE
2023-377294	17/12/2023 15:08	17/12/2023 22:57	ALVORADA DOESTE
2023-377295	17/12/2023 15:09	17/12/2023 18:50	OURO PRETO DOESTE
2023-377296	17/12/2023 15:15	17/12/2023 17:35	JI PARANA
2023-377298	17/12/2023 15:18	17/12/2023 18:41	NOVA BRASILANDIA
2023-377306	17/12/2023 15:30	19/12/2023 01:01	ESPIGAO DOESTE
2023-377331	17/12/2023 16:02	17/12/2023 18:20	JI PARANA
2023-377334	17/12/2023 16:08	17/12/2023 17:00	CEREJEIRAS
2023-377342	17/12/2023 16:10	17/12/2023 19:10	JI PARANA
2023-377372	17/12/2023 16:15	17/12/2023 18:26	CORUMBIARA
2023-377374	17/12/2023 16:18	17/12/2023 17:33	ARIQUEMES
2023-377481	17/12/2023 16:26	17/12/2023 21:07	CAMPO NOVO DE RONDONIA
2023-377382	17/12/2023 16:27	17/12/2023 19:45	VALE DO ANARI
2023-377361	17/12/2023 16:30	17/12/2023 23:35	CACOAL
2023-377393	17/12/2023 16:45	17/12/2023 23:32	JI PARANA
2023-377484	17/12/2023 16:45	17/12/2023 20:00	CAMPO NOVO DE RONDONIA
2023-377434	17/12/2023 16:45	18/12/2023 00:30	CACAULANDIA
2023-377207	17/12/2023 16:46	17/12/2023 18:24	ALTA FLORESTA
2023-377482	17/12/2023 16:48	17/12/2023 20:14	CAMPO NOVO DE RONDONIA
2023-377404	17/12/2023 16:51	17/12/2023 22:53	VALE DO ANARI
2023-377476	17/12/2023 16:55	18/12/2023 16:35	OURO PRETO DOESTE
2023-377438	17/12/2023 17:14	17/12/2023 21:20	CORUMBIARA
2023-377442	17/12/2023 17:21	18/12/2023 13:11	JACY PARANA
2023-377444	17/12/2023 17:23	18/12/2023 07:28	URUPA
2023-377459	17/12/2023 17:35	17/12/2023 19:55	CEREJEIRAS
2023-377460	17/12/2023 17:35	18/12/2023 02:06	CASTANHEIRAS
2023-377542	17/12/2023 17:35	18/12/2023 14:30	URUPA
2023-377467	17/12/2023 17:47	17/12/2023 22:13	JACY PARANA
2023-377499	17/12/2023 17:59	18/12/2023 07:57	COSTA MARQUES
2023-377500	17/12/2023 18:00	17/12/2023 19:30	OURO PRETO DOESTE
2023-377653	17/12/2023 18:04	18/12/2023 08:40	ALTO PARAISO
2023-377417	17/12/2023 18:10	17/12/2023 20:27	JI PARANA
2023-377536	17/12/2023 18:25	17/12/2023 23:40	PORTO VELHO
2023-377547	17/12/2023 18:38	18/12/2023 00:57	CACAULANDIA
2023-377548	17/12/2023 18:38	22/12/2023 17:12	SAO FRANCISCO DO GUAPORE
2023-377553	17/12/2023 18:42	17/12/2023 22:21	ITAPUA DO OESTE
2023-377796	17/12/2023 18:46	18/12/2023 17:55	OURO PRETO DOESTE
2023-377559	17/12/2023 18:50	18/12/2023 07:00	NOVA UNIAO
2023-377419	17/12/2023 19:00	17/12/2023 23:16	BURITIS
2023-377573	17/12/2023 19:08	18/12/2023 07:35	NOVA UNIAO

ENERGISA RONDÔNIA - DISTRIBUIDORA DE ENERGIA S.A.

Av. dos Imigrantes, nº 4.137 - bairro Industrial

Porto Velho (RO) CEP: 76821-063

05.914.650/0001-66 2556637

(69) 3216 4000 | Fax. (69) 3222-8720 | www.energisa.com.br

2023-377420	17/12/2023 19:23	19/12/2023 18:47	ALTA FLORESTA
2023-377596	17/12/2023 19:34	18/12/2023 10:19	NOVA UNIAO
2023-377600	17/12/2023 19:39	18/12/2023 09:10	NOVA UNIAO
2023-377648	17/12/2023 20:21	17/12/2023 22:53	PORTO VELHO
2023-377656	17/12/2023 20:45	17/12/2023 23:52	ALTO ALEGRE
2023-377700	17/12/2023 21:09	18/12/2023 09:15	ITAPUA DO OESTE
2023-377702	17/12/2023 21:49	18/12/2023 11:18	NOVA UNIAO
2023-377707	17/12/2023 21:57	18/12/2023 10:00	ESPIGAO DOESTE
2023-377712	17/12/2023 22:05	18/12/2023 08:30	CUJUBIM
2023-377717	17/12/2023 22:14	18/12/2023 01:42	ITAPUA DO OESTE
2023-377731	17/12/2023 22:35	18/12/2023 02:56	PIMENTEIRAS
2023-377732	17/12/2023 22:36	18/12/2023 04:48	ITAPUA DO OESTE
2023-377744	17/12/2023 22:59	18/12/2023 11:33	CABIXI
2023-377749	17/12/2023 23:07	18/12/2023 08:52	COSTA MARQUES
2023-378136	18/12/2023 00:45	18/12/2023 10:37	PIMENTA BUENO
2023-377816	18/12/2023 01:17	18/12/2023 12:49	SERINGUEIRAS
2023-377822	18/12/2023 01:30	18/12/2023 10:30	CABIXI
2023-377843	18/12/2023 02:54	18/12/2023 13:05	ITAPUA DO OESTE
2023-377864	18/12/2023 05:20	19/12/2023 16:30	VALE DO ANARI
2023-377865	18/12/2023 05:25	18/12/2023 11:40	MACHADINHO DOESTE
2023-378905	18/12/2023 06:03	19/12/2023 08:59	CUJUBIM
2023-377899	18/12/2023 06:09	19/12/2023 13:55	CHUPINGUAIA
2023-378222	18/12/2023 06:13	18/12/2023 12:33	THEOBROMA
2023-377904	18/12/2023 06:17	18/12/2023 14:09	CABIXI
2023-377906	18/12/2023 06:19	18/12/2023 10:36	GUAJARA MIRIM
2023-377911	18/12/2023 06:27	18/12/2023 19:35	CACOAL
2023-377918	18/12/2023 06:44	18/12/2023 18:00	CABIXI
2023-377934	18/12/2023 06:52	18/12/2023 21:18	PARECIS
2023-377929	18/12/2023 06:58	18/12/2023 15:10	VILHENA
2023-377263	18/12/2023 07:06	18/12/2023 22:16	PARECIS
2023-378134	18/12/2023 07:07	18/12/2023 09:43	PIMENTA BUENO
2023-378021	18/12/2023 07:07	18/12/2023 17:22	ALTO ALEGRE
2023-377961	18/12/2023 07:10	18/12/2023 10:27	PORTO VELHO
2023-377969	18/12/2023 07:14	18/12/2023 09:37	CORUMBIARA
2023-378128	18/12/2023 07:33	18/12/2023 16:44	COSTA MARQUES
2023-377988	18/12/2023 07:39	18/12/2023 11:45	CANDEIAS DO JAMARI
2023-377880	18/12/2023 07:43	19/12/2023 22:10	TEIXEIROPOLIS
2023-377994	18/12/2023 07:43	18/12/2023 14:10	ARIQUEMES
2023-377996	18/12/2023 07:47	18/12/2023 10:12	JARU
2023-378000	18/12/2023 07:48	18/12/2023 09:50	ARIQUEMES

ENERGISA RONDÔNIA - DISTRIBUIDORA DE ENERGIA S.A.

Av. dos Imigrantes, nº 4.137 - bairro Industrial

Porto Velho (RO) CEP: 76821-063

05.914.650/0001-66 2556637

(69) 3216 4000 | Fax. (69) 3222-8720 | www.energisa.com.br

2023-378002	18/12/2023 07:49	18/12/2023 15:25	ARIQUEMES
2023-378132	18/12/2023 07:56	19/12/2023 14:29	COSTA MARQUES
2023-377884	18/12/2023 08:04	18/12/2023 12:58	RIO CRESPO
2023-381053	18/12/2023 08:15	20/12/2023 14:56	ROLIM DE MOURA
2023-378062	18/12/2023 08:20	19/12/2023 14:51	MACHADINHO DOESTE
2023-378063	18/12/2023 08:22	18/12/2023 16:55	CABIXI
2023-378065	18/12/2023 08:24	18/12/2023 15:12	ALVORADA DOESTE
2023-378069	18/12/2023 08:24	18/12/2023 10:12	GUAJARA MIRIM
2023-378118	18/12/2023 08:45	18/12/2023 18:28	CACOAL
2023-378184	18/12/2023 08:47	18/12/2023 15:39	EXTREMA
2023-378123	18/12/2023 08:48	18/12/2023 15:27	COLORADO DOESTE
2023-378138	18/12/2023 08:52	18/12/2023 18:00	NOVA UNIAO
2023-378141	18/12/2023 08:53	19/12/2023 17:14	SAO MIGUEL DO GUAPORE
2023-379342	18/12/2023 09:06	19/12/2023 18:56	MIRANTE DA SERRA
2023-378162	18/12/2023 09:10	21/12/2023 13:29	CACOAL
2023-378178	18/12/2023 09:20	18/12/2023 12:45	JACINOPOLIS
2023-378198	18/12/2023 09:31	18/12/2023 19:08	ALTA FLORESTA
2023-381048	18/12/2023 09:39	21/12/2023 16:07	MACHADINHO DOESTE
2023-378208	18/12/2023 09:40	18/12/2023 14:26	VALE DO ANARI
2023-379907	18/12/2023 09:46	19/12/2023 20:38	ALTO PARAISO
2023-378262	18/12/2023 10:03	19/12/2023 10:19	VILHENA
2023-378305	18/12/2023 10:22	18/12/2023 16:08	THEOBROMA
2023-378316	18/12/2023 10:28	18/12/2023 21:14	VILHENA
2023-378904	18/12/2023 10:30	18/12/2023 20:16	CUJUBIM
2023-378335	18/12/2023 10:47	23/12/2023 17:15	DISTRITO DE NOVA DIMENSÃO
2023-378343	18/12/2023 10:55	19/12/2023 12:20	ARIQUEMES
2023-378344	18/12/2023 10:57	18/12/2023 15:59	BURITIS
2023-379268	18/12/2023 10:57	19/12/2023 10:26	SAO FRANCISCO DO GUAPORE
2023-378358	18/12/2023 11:08	19/12/2023 18:01	OURO PRETO DOESTE
2023-378289	18/12/2023 11:26	19/12/2023 10:27	ARIQUEMES
2023-377689	18/12/2023 11:32	18/12/2023 15:50	SAO MIGUEL DO GUAPORE
2023-378469	18/12/2023 11:46	18/12/2023 17:42	ROLIM DE MOURA
2023-378429	18/12/2023 11:47	18/12/2023 14:19	NOVA UNIAO
2023-378395	18/12/2023 11:52	18/12/2023 13:59	NOVA UNIAO
2023-378439	18/12/2023 11:57	20/12/2023 02:22	ALTO PARAISO
2023-378388	18/12/2023 12:30	19/12/2023 11:49	JI PARANA
2023-378502	18/12/2023 13:10	19/12/2023 16:02	MACHADINHO DOESTE
2023-378507	18/12/2023 13:25	18/12/2023 22:40	ARIQUEMES
2023-9348	18/12/2023 13:42	20/12/2023 15:45	PIMENTEIRAS
2023-378599	18/12/2023 14:29	19/12/2023 09:44	DISTRITO DE TRIUNFO

ENERGISA RONDÔNIA - DISTRIBUIDORA DE ENERGIA S.A.

Av. dos Imigrantes, nº 4.137 - bairro Industrial

Porto Velho (RO) CEP: 76821-063

05.914.650/0001-66 2556637

(69) 3216 4000 | Fax. (69) 3222-8720 | www.energisa.com.br

2023-378556	18/12/2023 14:39	18/12/2023 16:59	CACOAL
2023-378885	18/12/2023 14:42	19/12/2023 02:20	JARU
2023-378615	18/12/2023 14:48	18/12/2023 15:58	CORUMBIARA
2023-14897	18/12/2023 14:53	19/12/2023 20:11	PIMENTA BUENO
2023-378629	18/12/2023 15:02	18/12/2023 18:18	CORUMBIARA
2023-378628	18/12/2023 15:02	18/12/2023 16:42	ROLIM DE MOURA
2023-378529	18/12/2023 15:04	19/12/2023 16:54	ARIQUEMES
2023-378636	18/12/2023 15:13	19/12/2023 16:04	GOVERNADOR JORGE TEIXEIRA
2023-378530	18/12/2023 15:14	18/12/2023 18:30	JI PARANA
2023-378638	18/12/2023 15:14	18/12/2023 18:18	VILHENA
2023-379636	18/12/2023 15:15	19/12/2023 11:31	NOVA BRASILANDIA
2023-378650	18/12/2023 15:16	19/12/2023 14:04	JI PARANA
2023-378671	18/12/2023 15:18	18/12/2023 19:42	PORTO VELHO
2023-378672	18/12/2023 15:18	19/12/2023 03:10	CABIXI
2023-378680	18/12/2023 15:25	19/12/2023 11:55	ARIQUEMES
2023-378681	18/12/2023 15:26	18/12/2023 22:52	PORTO VELHO
2023-379728	18/12/2023 15:31	21/12/2023 16:54	MINISTRO ANDREAZZA
2023-378692	18/12/2023 15:34	18/12/2023 19:12	MONTE NEGRO
2023-378691	18/12/2023 15:35	18/12/2023 21:20	SAO MIGUEL DO GUAPORE
2023-378704	18/12/2023 15:48	18/12/2023 16:59	SAO MIGUEL DO GUAPORE
2023-378731	18/12/2023 15:56	19/12/2023 10:41	VILA DE CALAMA
2023-378756	18/12/2023 16:12	18/12/2023 17:45	ESPIGAO DOESTE
2023-378770	18/12/2023 16:25	19/12/2023 16:58	VALE DO PARAISO
2023-378795	18/12/2023 16:27	19/12/2023 06:55	PORTO VELHO
2023-378807	18/12/2023 16:34	20/12/2023 11:41	ARIQUEMES
2023-379251	18/12/2023 16:37	19/12/2023 12:15	OURO PRETO DOESTE
2023-378832	18/12/2023 16:37	18/12/2023 21:50	MIRANTE DA SERRA
2023-378894	18/12/2023 16:39	18/12/2023 19:11	CUJUBIM
2023-378841	18/12/2023 16:44	18/12/2023 19:28	PORTO VELHO
2023-378842	18/12/2023 16:45	19/12/2023 01:04	VILHENA
2023-379146	18/12/2023 16:48	19/12/2023 01:30	MONTE NEGRO
2023-378850	18/12/2023 16:51	18/12/2023 22:57	ALTA FLORESTA
2023-378854	18/12/2023 16:53	18/12/2023 20:50	PORTO VELHO
2023-378867	18/12/2023 16:59	18/12/2023 20:11	ALTA FLORESTA
2023-379011	18/12/2023 17:06	19/12/2023 00:36	ALTO ALEGRE
2023-378889	18/12/2023 17:19	19/12/2023 01:25	PIMENTEIRAS
2023-378921	18/12/2023 17:20	18/12/2023 22:44	SANTA LUZIA
2023-379344	18/12/2023 17:31	19/12/2023 16:45	VALE DO ANARI
2023-378940	18/12/2023 17:48	18/12/2023 19:00	PRESIDENTE MEDICI

ENERGISA RONDÔNIA - DISTRIBUIDORA DE ENERGIA S.A.

Av. dos Imigrantes, nº 4.137 - bairro Industrial

Porto Velho (RO) CEP: 76821-063

05.914.650/0001-66 2556637

(69) 3216 4000 | Fax. (69) 3222-8720 | www.energisa.com.br

2023-378969	18/12/2023 18:11	18/12/2023 20:58	PIMENTEIRAS
2023-379015	18/12/2023 18:35	18/12/2023 21:23	VILHENA
2023-379029	18/12/2023 18:40	19/12/2023 12:45	VILHENA
2023-379053	18/12/2023 18:57	20/12/2023 15:46	ALVORADA DOESTE
2023-379175	18/12/2023 19:00	19/12/2023 15:31	VILHENA
2023-379062	18/12/2023 19:01	19/12/2023 09:04	OURO PRETO DOESTE
2023-16949	18/12/2023 19:13	19/12/2023 00:02	ALVORADA DOESTE
2023-379075	18/12/2023 19:14	19/12/2023 16:24	MACHADINHO DOESTE
2023-379080	18/12/2023 19:22	19/12/2023 16:17	VILA DE ABUNA
2023-379087	18/12/2023 19:25	19/12/2023 09:54	PORTO VELHO
2023-379696	18/12/2023 19:30	19/12/2023 10:23	VALE DO ANARI
2023-379119	18/12/2023 19:38	19/12/2023 01:55	CACOAL
2023-379133	18/12/2023 19:51	19/12/2023 09:52	VALE DO ANARI
2023-378810	18/12/2023 19:54	18/12/2023 21:59	NOVA UNIAO
2023-379170	18/12/2023 20:00	19/12/2023 09:47	SAO MIGUEL DO GUAPORE
2023-379173	18/12/2023 20:08	19/12/2023 11:06	VILA DOM BOSCO
2023-379134	18/12/2023 20:14	20/12/2023 09:31	NOVA UNIAO
2023-379511	18/12/2023 20:39	19/12/2023 16:02	SAO FRANCISCO DO GUAPORE
2023-379758	18/12/2023 20:55	19/12/2023 13:10	MIRANTE DA SERRA
2023-379219	18/12/2023 21:19	18/12/2023 23:21	VILHENA
2023-379276	18/12/2023 22:09	19/12/2023 11:47	VILHENA
2023-379279	18/12/2023 22:21	19/12/2023 12:21	VILHENA
2023-379295	18/12/2023 22:34	19/12/2023 01:30	PORTO VELHO
2023-379307	18/12/2023 23:34	19/12/2023 02:26	PORTO VELHO
2023-379308	18/12/2023 23:40	19/12/2023 11:51	ARIQUEMES
2023-379365	19/12/2023 01:33	19/12/2023 12:43	SERINGUEIRAS
2023-379455	19/12/2023 02:09	19/12/2023 10:20	PRESIDENTE MEDICI
2023-379374	19/12/2023 02:26	19/12/2023 10:15	PORTO VELHO
2023-379379	19/12/2023 03:05	19/12/2023 09:13	PORTO VELHO
2023-379456	19/12/2023 03:29	19/12/2023 14:40	PRESIDENTE MEDICI
2023-379383	19/12/2023 03:33	19/12/2023 07:30	JI PARANA
2023-379318	19/12/2023 03:39	19/12/2023 08:35	CEREJEIRAS
2023-379777	19/12/2023 04:19	19/12/2023 11:05	CUJUBIM
2023-379516	19/12/2023 04:40	19/12/2023 10:13	VILHENA
2023-379453	19/12/2023 05:14	19/12/2023 11:40	PRESIDENTE MEDICI
2023-379400	19/12/2023 05:33	19/12/2023 15:35	CORUMBIARA
2023-25167	19/12/2023 05:41	19/12/2023 09:40	COLORADO DOESTE
2023-379404	19/12/2023 05:47	19/12/2023 10:48	ITAPUA DO OESTE
2023-380351	19/12/2023 06:15	19/12/2023 23:43	SAO FELIPE
2023-379418	19/12/2023 06:16	19/12/2023 08:54	CABIXI

ENERGISA RONDÔNIA - DISTRIBUIDORA DE ENERGIA S.A.

Av. dos Imigrantes, nº 4.137 - bairro Industrial

Porto Velho (RO) CEP: 76821-063

05.914.650/0001-66 2556637

(69) 3216 4000 | Fax. (69) 3222-8720 | www.energisa.com.br

2023-379427	19/12/2023 06:27	19/12/2023 11:26	VALE DO ANARI
2023-381081	19/12/2023 06:31	21/12/2023 00:16	COLORADO DOESTE
2023-378959	19/12/2023 06:44	19/12/2023 14:10	NOVA UNIAO
2023-381036	19/12/2023 06:45	20/12/2023 12:03	VALE DO ANARI
2023-379443	19/12/2023 06:52	19/12/2023 12:08	PORTO VELHO
2023-379454	19/12/2023 06:52	19/12/2023 09:35	PRESIDENTE MEDICI
2023-379451	19/12/2023 06:58	19/12/2023 09:49	JI PARANA
2023-379458	19/12/2023 07:05	19/12/2023 15:06	JARU
2023-382847	19/12/2023 07:13	21/12/2023 09:45	CORUMBIARA
2023-379469	19/12/2023 07:14	19/12/2023 12:58	VILHENA
2023-379933	19/12/2023 07:15	19/12/2023 18:19	NOVA UNIAO
2023-379515	19/12/2023 07:40	19/12/2023 11:19	ARIQUEMES
2023-380871	19/12/2023 07:44	20/12/2023 12:23	JARU
2023-379521	19/12/2023 07:46	19/12/2023 16:13	CACAULANDIA
2023-379527	19/12/2023 07:51	20/12/2023 11:50	PARECIS
2023-380353	19/12/2023 07:55	20/12/2023 01:08	SAO FELIPE
2023-380156	19/12/2023 07:58	19/12/2023 20:09	SAO MIGUEL DO GUAPORE
2023-379327	19/12/2023 08:00	20/12/2023 14:50	RIO CRESPO
2023-380068	19/12/2023 08:00	20/12/2023 10:41	PARECIS
2023-379553	19/12/2023 08:08	19/12/2023 20:04	PORTO VELHO
2023-379319	19/12/2023 08:10	19/12/2023 09:20	CEREJEIRAS
2023-379566	19/12/2023 08:14	19/12/2023 19:55	BURITIS
2023-379595	19/12/2023 08:19	20/12/2023 00:02	ALTA FLORESTA
2023-379776	19/12/2023 08:21	19/12/2023 11:51	CUJUBIM
2023-379505	19/12/2023 08:24	19/12/2023 17:50	NOVA UNIAO
2023-379609	19/12/2023 08:29	19/12/2023 12:40	CACOAL
2023-379610	19/12/2023 08:29	19/12/2023 23:25	ALTA FLORESTA
2023-379622	19/12/2023 08:34	19/12/2023 11:35	UNIÃO BANDEIRANTES
2023-379508	19/12/2023 08:36	20/12/2023 15:50	PORTO VELHO
2023-379626	19/12/2023 08:37	19/12/2023 16:29	ESPIGAO DOESTE
2023-379778	19/12/2023 08:44	20/12/2023 15:06	CUJUBIM
2023-379640	19/12/2023 08:44	19/12/2023 18:45	ARIQUEMES
2023-380357	19/12/2023 08:46	20/12/2023 15:14	ALTO ALEGRE
2023-379671	19/12/2023 08:52	19/12/2023 17:01	NOVA UNIAO
2023-379683	19/12/2023 09:04	19/12/2023 18:28	COLORADO DOESTE
2023-379686	19/12/2023 09:06	19/12/2023 21:27	ALTA FLORESTA
2023-379698	19/12/2023 09:15	20/12/2023 15:40	PORTO VELHO
2023-379660	19/12/2023 09:16	19/12/2023 10:37	VILHENA
2023-379700	19/12/2023 09:20	19/12/2023 12:33	PRESIDENTE MEDICI
2023-379704	19/12/2023 09:23	20/12/2023 15:47	VILHENA

ENERGISA RONDÔNIA - DISTRIBUIDORA DE ENERGIA S.A.

Av. dos Imigrantes, nº 4.137 - bairro Industrial

Porto Velho (RO) CEP: 76821-063

05.914.650/0001-66 2556637

(69) 3216 4000 | Fax. (69) 3222-8720 | www.energisa.com.br

2023-379814	19/12/2023 10:03	19/12/2023 15:21	PRESIDENTE MEDICI
2023-379763	19/12/2023 10:03	21/12/2023 10:40	PORTO VELHO
2023-379764	19/12/2023 10:05	19/12/2023 15:45	NOVA UNIAO
2023-379791	19/12/2023 10:11	19/12/2023 18:47	VISTA ALEGRE DO ABUNA
2023-379792	19/12/2023 10:11	19/12/2023 15:10	PORTO VELHO
2023-379798	19/12/2023 10:19	20/12/2023 23:32	MACHADINHO DOESTE
2023-390997	19/12/2023 10:35	20/12/2023 04:59	COLORADO DOESTE
2023-379821	19/12/2023 10:36	19/12/2023 16:54	ROLIM DE MOURA
2023-379828	19/12/2023 10:40	20/12/2023 09:16	MONTE NEGRO
2023-379853	19/12/2023 10:47	20/12/2023 17:30	CACOAL
2023-379855	19/12/2023 10:49	20/12/2023 09:30	CACOAL
2023-379787	19/12/2023 10:57	19/12/2023 17:38	CAMPO NOVO DE RONDONIA
2023-379877	19/12/2023 11:12	20/12/2023 03:15	JI PARANA
2023-9405	19/12/2023 11:34	19/12/2023 14:50	ESPIGAO DOESTE
2023-380873	19/12/2023 11:47	21/12/2023 22:55	CHUPINGUAIA
2023-379946	19/12/2023 12:09	19/12/2023 17:36	NOVA BRASILANDIA
2023-379950	19/12/2023 12:16	19/12/2023 19:52	OURO PRETO DOESTE
2023-379963	19/12/2023 12:29	19/12/2023 17:03	JACY PARANA
2023-379967	19/12/2023 12:32	19/12/2023 14:15	ROLIM DE MOURA
2023-380004	19/12/2023 13:00	19/12/2023 18:00	CABIXI
2023-380121	19/12/2023 13:00	19/12/2023 18:12	NOVA UNIAO
2023-380032	19/12/2023 13:13	19/12/2023 19:23	ALTA FLORESTA
2023-380036	19/12/2023 13:27	19/12/2023 18:28	JI PARANA
2023-380355	19/12/2023 13:36	20/12/2023 13:10	VILHENA
2023-380044	19/12/2023 13:39	19/12/2023 20:08	SAO MIGUEL DO GUAPORE
2023-380497	19/12/2023 13:49	20/12/2023 15:45	ALTO PARAISO
2023-380060	19/12/2023 13:54	19/12/2023 22:14	BURITIS
2023-380062	19/12/2023 13:59	19/12/2023 16:22	VILHENA
2023-380081	19/12/2023 14:14	20/12/2023 12:04	GOVERNADOR JORGE TEIXEIRA
2023-380095	19/12/2023 14:28	20/12/2023 11:04	VILHENA
2023-380107	19/12/2023 14:35	19/12/2023 20:19	BURITIS
2023-380120	19/12/2023 14:40	20/12/2023 17:29	NOVA UNIAO
2023-380135	19/12/2023 15:00	19/12/2023 20:14	CUJUBIM
2023-380252	19/12/2023 15:00	19/12/2023 17:00	VILHENA
2023-380140	19/12/2023 15:04	19/12/2023 17:00	PORTO VELHO
2023-380148	19/12/2023 15:17	20/12/2023 03:10	PORTO VELHO
2023-379990	19/12/2023 15:21	20/12/2023 14:29	ROLIM DE MOURA
2023-380040	19/12/2023 15:22	19/12/2023 18:26	VILHENA
2023-380177	19/12/2023 15:24	20/12/2023 10:03	NOVA UNIAO

ENERGISA RONDÔNIA - DISTRIBUIDORA DE ENERGIA S.A.

Av. dos Imigrantes, nº 4.137 - bairro Industrial

Porto Velho (RO) CEP: 76821-063

05.914.650/0001-66 2556637

(69) 3216 4000 | Fax. (69) 3222-8720 | www.energisa.com.br

2023-380179	19/12/2023 15:25	19/12/2023 19:31	NOVA BRASILANDIA
2023-380181	19/12/2023 15:26	20/12/2023 09:00	CUJUBIM
2023-380196	19/12/2023 15:34	20/12/2023 10:34	ROLIM DE MOURA
2023-380211	19/12/2023 15:37	20/12/2023 07:27	MIRANTE DA SERRA
2023-380212	19/12/2023 15:37	19/12/2023 19:58	PORTO VELHO
2023-380217	19/12/2023 15:45	19/12/2023 17:54	ESPIGAO DOESTE
2023-380225	19/12/2023 15:49	20/12/2023 08:31	PIMENTA BUENO
2023-382021	19/12/2023 16:50	21/12/2023 11:24	JI PARANA
2023-380333	19/12/2023 17:02	19/12/2023 21:42	CEREJEIRAS
2023-380337	19/12/2023 17:03	19/12/2023 20:08	CEREJEIRAS
2023-380342	19/12/2023 17:06	19/12/2023 21:04	CORUMBIARA
2023-380349	19/12/2023 17:12	19/12/2023 21:35	CACOAL
2023-380374	19/12/2023 17:17	20/12/2023 02:00	CABIXI
2023-380383	19/12/2023 17:27	19/12/2023 21:13	JI PARANA
2023-380388	19/12/2023 17:33	21/12/2023 14:01	MACHADINHO DOESTE
2023-380394	19/12/2023 17:39	19/12/2023 23:35	JACY PARANA
2023-380395	19/12/2023 17:40	20/12/2023 15:17	VISTA ALEGRE DO ABUNA
2023-381445	19/12/2023 17:48	20/12/2023 23:15	ALTO ALEGRE
2023-380403	19/12/2023 17:54	19/12/2023 21:14	URUPA
2023-380546	19/12/2023 18:16	20/12/2023 01:37	ITAPUA DO OESTE
2023-380439	19/12/2023 18:17	20/12/2023 13:20	PORTO VELHO
2023-380451	19/12/2023 18:30	20/12/2023 04:29	VILHENA
2023-380456	19/12/2023 18:36	20/12/2023 19:00	MACHADINHO DOESTE
2023-380463	19/12/2023 18:46	20/12/2023 00:59	VILHENA
2023-380491	19/12/2023 18:55	20/12/2023 03:38	VILHENA
2023-380367	19/12/2023 19:02	20/12/2023 05:09	VILHENA
2023-380480	19/12/2023 19:08	22/12/2023 15:45	VILA DE ABUNA
2023-380516	19/12/2023 19:47	19/12/2023 22:30	ARIQUEMES
2023-380554	19/12/2023 19:57	20/12/2023 19:05	JARU
2023-381090	19/12/2023 19:59	21/12/2023 08:59	MIRANTE DA SERRA
2023-380536	19/12/2023 20:16	19/12/2023 23:00	VILHENA
2023-380560	19/12/2023 20:55	20/12/2023 15:49	VILHENA
2023-380596	19/12/2023 21:25	20/12/2023 02:53	ITAPUA DO OESTE
2023-380603	19/12/2023 21:36	20/12/2023 00:16	JI PARANA
2023-380609	19/12/2023 21:48	21/12/2023 16:20	ALTO PARAISO
2023-380628	19/12/2023 22:27	19/12/2023 23:59	OURO PRETO DOESTE
2023-380807	19/12/2023 22:43	20/12/2023 20:30	PACARANA
2023-380667	20/12/2023 00:33	20/12/2023 03:18	CHUPINGUAIA
2023-380685	20/12/2023 01:52	20/12/2023 16:28	MACHADINHO DOESTE
2023-380692	20/12/2023 04:44	20/12/2023 09:18	CHUPINGUAIA

ENERGISA RONDÔNIA - DISTRIBUIDORA DE ENERGIA S.A.

Av. dos Imigrantes, nº 4.137 - bairro Industrial

Porto Velho (RO) CEP: 76821-063

05.914.650/0001-66 2556637

(69) 3216 4000 | Fax. (69) 3222-8720 | www.energisa.com.br

2023-380717	20/12/2023 05:14	20/12/2023 10:07	CABIXI
2023-380725	20/12/2023 05:59	20/12/2023 23:01	SAO MIGUEL DO GUAPORE
2023-380729	20/12/2023 06:03	20/12/2023 10:57	JI PARANA
2023-380735	20/12/2023 06:26	20/12/2023 11:01	CUJUBIM
2023-381338	20/12/2023 06:26	21/12/2023 20:31	SAO FRANCISCO DO GUAPORE
2023-381170	20/12/2023 06:31	21/12/2023 19:40	CACOAL
2023-380747	20/12/2023 06:42	20/12/2023 17:09	COLORADO DOESTE
2023-381037	20/12/2023 06:54	21/12/2023 21:12	ALTO ALEGRE
2023-380764	20/12/2023 07:08	20/12/2023 09:57	CUJUBIM
2023-380821	20/12/2023 07:13	20/12/2023 09:47	SANTA LUZIA
2023-380785	20/12/2023 07:28	20/12/2023 11:00	ARIQUEMES
2023-381127	20/12/2023 07:40	20/12/2023 15:51	NOVA BRASILANDIA
2023-380796	20/12/2023 07:43	20/12/2023 11:24	SANTA LUZIA
2023-380828	20/12/2023 07:48	23/12/2023 15:45	VILHENA
2023-380837	20/12/2023 07:55	20/12/2023 12:13	CUJUBIM
2023-381719	20/12/2023 08:01	20/12/2023 22:29	JI PARANA
2023-17528	20/12/2023 08:03	21/12/2023 21:20	SAO FRANCISCO DO GUAPORE
2023-381197	20/12/2023 08:04	20/12/2023 18:53	ALTO ALEGRE
2023-380872	20/12/2023 08:06	21/12/2023 20:03	CHUPINGUAIA
2023-380893	20/12/2023 08:18	20/12/2023 15:47	ROLIM DE MOURA
2023-380899	20/12/2023 08:25	20/12/2023 09:30	MACHADINHO DOESTE
2023-380895	20/12/2023 08:31	20/12/2023 12:28	BURITIS
2023-380918	20/12/2023 08:38	20/12/2023 11:38	CUJUBIM
2023-384342	20/12/2023 08:38	22/12/2023 22:05	CACOAL
2023-380933	20/12/2023 08:48	21/12/2023 18:40	SERINGUEIRAS
2023-380936	20/12/2023 08:48	20/12/2023 16:12	CEREJEIRAS
2023-380942	20/12/2023 08:52	20/12/2023 14:39	CANDEIAS DO JAMARI
2023-381046	20/12/2023 08:56	20/12/2023 15:50	MACHADINHO DOESTE
2023-381151	20/12/2023 09:07	20/12/2023 22:01	MIRANTE DA SERRA
2023-380976	20/12/2023 09:10	20/12/2023 13:02	JARU
2023-380982	20/12/2023 09:13	20/12/2023 15:07	ALTA FLORESTA
2023-381069	20/12/2023 10:02	20/12/2023 11:43	VALE DO ANARI
2023-381093	20/12/2023 10:05	20/12/2023 22:33	CABIXI
2023-381099	20/12/2023 10:11	20/12/2023 13:40	CAMPO NOVO DE RONDONIA
2023-381080	20/12/2023 10:19	21/12/2023 01:36	COLORADO DOESTE
2023-381147	20/12/2023 10:38	20/12/2023 15:29	ITAPUA DO OESTE
2023-381149	20/12/2023 10:42	20/12/2023 15:54	URUPA
2023-381150	20/12/2023 10:42	20/12/2023 15:57	BURITIS
2023-381207	20/12/2023 11:08	20/12/2023 23:45	PORTO VELHO
2023-381239	20/12/2023 11:20	22/12/2023 18:52	VILHENA

ENERGISA RONDÔNIA - DISTRIBUIDORA DE ENERGIA S.A.

Av. dos Imigrantes, nº 4.137 - bairro Industrial

Porto Velho (RO) CEP: 76821-063

05.914.650/0001-66 2556637

(69) 3216 4000 | Fax. (69) 3222-8720 | www.energisa.com.br

2023-381253	20/12/2023 11:20	21/12/2023 01:28	CACOAL
2023-381272	20/12/2023 11:34	21/12/2023 11:35	VALE DO ANARI
2023-381278	20/12/2023 11:39	20/12/2023 16:28	JARU
2023-381288	20/12/2023 11:49	21/12/2023 14:41	PORTO VELHO
2023-381293	20/12/2023 11:54	20/12/2023 16:10	ARIQUEMES
2023-381298	20/12/2023 12:03	20/12/2023 14:25	CUJUBIM
2023-381299	20/12/2023 12:04	20/12/2023 15:09	SANTA LUZIA
2023-381316	20/12/2023 12:27	20/12/2023 21:35	GUAJARA MIRIM
2023-381323	20/12/2023 12:35	21/12/2023 09:20	SERINGUEIRAS
2023-380149	20/12/2023 12:39	20/12/2023 21:00	VILHENA
2023-381032	20/12/2023 12:45	20/12/2023 17:19	NOVA BRASILANDIA
2023-381351	20/12/2023 12:47	20/12/2023 18:35	SERINGUEIRAS
2023-381337	20/12/2023 12:55	21/12/2023 17:28	SAO FRANCISCO DO GUAPORE
2023-381379	20/12/2023 12:55	20/12/2023 17:54	ALTO PARAISO
2023-381359	20/12/2023 12:58	20/12/2023 16:15	GUAJARA MIRIM
2023-381134	20/12/2023 13:04	20/12/2023 17:38	PORTO VELHO
2023-381363	20/12/2023 13:04	21/12/2023 13:18	ALTO PARAISO
2023-381361	20/12/2023 13:06	20/12/2023 21:24	MONTE NEGRO
2023-381394	20/12/2023 13:06	20/12/2023 15:58	THEOBROMA
2023-382702	20/12/2023 13:06	21/12/2023 13:32	MACHADINHO DOESTE
2023-381375	20/12/2023 13:16	20/12/2023 23:37	SAO FRANCISCO DO GUAPORE
2023-381543	20/12/2023 13:18	21/12/2023 17:00	COSTA MARQUES
2023-381381	20/12/2023 13:22	21/12/2023 00:40	ARIQUEMES
2023-381411	20/12/2023 13:27	20/12/2023 15:25	BURITIS
2023-384011	20/12/2023 13:29	22/12/2023 09:10	MACHADINHO DOESTE
2023-381419	20/12/2023 13:35	21/12/2023 21:30	COSTA MARQUES
2023-381426	20/12/2023 13:45	22/12/2023 09:03	VALE DO ANARI
2023-381435	20/12/2023 13:53	20/12/2023 16:10	BURITIS
2023-381470	20/12/2023 14:29	20/12/2023 18:16	NOVO HORIZONTE DO OESTE
2023-381493	20/12/2023 14:31	21/12/2023 11:04	MACHADINHO DOESTE
2023-381501	20/12/2023 14:38	20/12/2023 17:31	CAMPO NOVO DE RONDONIA
2023-381937	20/12/2023 14:39	21/12/2023 08:29	PORTO VELHO
2023-381504	20/12/2023 14:40	21/12/2023 14:24	URUPA
2023-381511	20/12/2023 14:46	20/12/2023 21:16	CABIXI
2023-381814	20/12/2023 14:49	20/12/2023 22:36	GUAJARA MIRIM
2023-382863	20/12/2023 14:49	21/12/2023 15:50	OURO PRETO DOESTE
2023-382303	20/12/2023 14:52	21/12/2023 10:10	COSTA MARQUES
2023-382866	20/12/2023 14:58	21/12/2023 16:13	OURO PRETO DOESTE
2023-381533	20/12/2023 14:58	21/12/2023 12:56	CANDEIAS DO JAMARI
2023-381816	20/12/2023 15:01	20/12/2023 22:52	GUAJARA MIRIM

ENERGISA RONDÔNIA - DISTRIBUIDORA DE ENERGIA S.A.

Av. dos Imigrantes, nº 4.137 - bairro Industrial

Porto Velho (RO) CEP: 76821-063

05.914.650/0001-66 2556637

(69) 3216 4000 | Fax. (69) 3222-8720 | www.energisa.com.br

2023-381538	20/12/2023 15:04	20/12/2023 20:02	ITAPUA DO OESTE
2023-381541	20/12/2023 15:06	21/12/2023 09:40	PORTO VELHO
2023-381573	20/12/2023 15:17	21/12/2023 01:54	PIMENTA BUENO
2023-384876	20/12/2023 15:24	22/12/2023 22:35	JI PARANA
2023-384875	20/12/2023 15:29	22/12/2023 22:59	JI PARANA
2023-381606	20/12/2023 15:43	20/12/2023 16:45	MACHADINHO DOESTE
2023-381610	20/12/2023 15:46	20/12/2023 23:45	ALVORADA DOESTE
2023-381613	20/12/2023 15:46	20/12/2023 17:45	JI PARANA
2023-381646	20/12/2023 15:52	20/12/2023 18:43	JI PARANA
2023-381648	20/12/2023 15:52	22/12/2023 13:15	JI PARANA
2023-381654	20/12/2023 15:59	21/12/2023 13:00	CANDEIAS DO JAMARI
2023-383009	20/12/2023 16:00	21/12/2023 16:01	VALE DO ANARI
2023-382292	20/12/2023 16:05	21/12/2023 10:27	COSTA MARQUES
2023-381661	20/12/2023 16:06	21/12/2023 15:33	URUPA
2023-381961	20/12/2023 16:06	20/12/2023 20:27	JI PARANA
2023-381693	20/12/2023 16:17	21/12/2023 09:10	CORUMBIARA
2023-381699	20/12/2023 16:21	21/12/2023 10:10	MONTE NEGRO
2023-381703	20/12/2023 16:28	21/12/2023 00:53	JI PARANA
2023-381705	20/12/2023 16:29	20/12/2023 22:57	ROLIM DE MOURA
2023-381711	20/12/2023 16:32	21/12/2023 00:20	CACOAL
2023-381713	20/12/2023 16:34	23/12/2023 10:59	SAO FRANCISCO DO GUAPORE
2023-381739	20/12/2023 16:36	21/12/2023 10:23	ALVORADA DOESTE
2023-381724	20/12/2023 16:38	22/12/2023 15:49	JI PARANA
2023-381625	20/12/2023 16:40	20/12/2023 22:46	ALTA FLORESTA
2023-381731	20/12/2023 16:44	21/12/2023 19:20	JI PARANA
2023-382623	20/12/2023 16:54	21/12/2023 02:45	JI PARANA
2023-381743	20/12/2023 16:56	20/12/2023 22:28	VILHENA
2023-382942	20/12/2023 17:02	22/12/2023 12:40	PARECIS
2023-382849	20/12/2023 17:02	21/12/2023 14:59	COSTA MARQUES
2023-381755	20/12/2023 17:03	21/12/2023 00:27	ITAPUA DO OESTE
2023-381927	20/12/2023 17:09	22/12/2023 14:52	CACOAL
2023-381811	20/12/2023 17:15	21/12/2023 11:23	ALTA FLORESTA
2023-383402	20/12/2023 17:16	21/12/2023 11:51	CHUPINGUAIA
2023-381823	20/12/2023 17:19	20/12/2023 21:12	PRESIDENTE MEDICI
2023-382221	20/12/2023 17:22	21/12/2023 13:51	MIRANTE DA SERRA
2023-17474	20/12/2023 17:27	20/12/2023 20:28	ALTO ALEGRE
2023-381833	20/12/2023 17:27	21/12/2023 10:00	SAO FRANCISCO DO GUAPORE
2023-381847	20/12/2023 17:31	21/12/2023 01:45	JI PARANA
2023-381841	20/12/2023 17:31	20/12/2023 21:46	PRESIDENTE MEDICI
2023-381396	20/12/2023 17:33	21/12/2023 17:00	ARIQUEMES

ENERGISA RONDÔNIA - DISTRIBUIDORA DE ENERGIA S.A.

Av. dos Imigrantes, nº 4.137 - bairro Industrial

Porto Velho (RO) CEP: 76821-063

05.914.650/0001-66 2556637

(69) 3216 4000 | Fax. (69) 3222-8720 | www.energisa.com.br

2023-381846	20/12/2023 17:34	21/12/2023 16:46	MACHADINHO DOESTE
2023-382793	20/12/2023 17:37	21/12/2023 10:10	PRESIDENTE MEDICI
2023-383431	20/12/2023 17:41	21/12/2023 15:25	CACOAL
2023-381903	20/12/2023 17:42	21/12/2023 07:30	PRESIDENTE MEDICI
2023-381881	20/12/2023 17:51	20/12/2023 23:03	GUAJARA MIRIM
2023-381883	20/12/2023 17:55	21/12/2023 18:18	CUJUBIM
2023-381893	20/12/2023 17:56	20/12/2023 21:51	PORTO VELHO
2023-381890	20/12/2023 17:59	21/12/2023 16:36	DISTRITO DE NOVA DIMENSÃO
2023-381936	20/12/2023 18:01	21/12/2023 10:30	SANTA LUZIA
2023-381950	20/12/2023 18:06	21/12/2023 13:38	MACHADINHO DOESTE
2023-381953	20/12/2023 18:07	20/12/2023 23:27	NOVO HORIZONTE DO OESTE
2023-381901	20/12/2023 18:07	22/12/2023 00:50	TANCREDOPOLIS
2023-381959	20/12/2023 18:09	21/12/2023 09:45	CUJUBIM
2023-381962	20/12/2023 18:11	22/12/2023 10:39	JI PARANA
2023-381964	20/12/2023 18:12	21/12/2023 09:47	URUPA
2023-382001	20/12/2023 18:29	21/12/2023 12:34	ALTO PARAISO
2023-382007	20/12/2023 18:32	20/12/2023 19:38	JI PARANA
2023-382022	20/12/2023 18:37	21/12/2023 20:15	NOVA BRASILANDIA
2023-382076	20/12/2023 18:49	21/12/2023 02:01	PORTO VELHO
2023-382351	20/12/2023 18:52	21/12/2023 15:02	OURO PRETO DOESTE
2023-381925	20/12/2023 18:56	21/12/2023 15:40	MINISTRO ANDREAZZA
2023-382980	20/12/2023 18:58	21/12/2023 18:42	ALVORADA DOESTE
2023-384635	20/12/2023 18:58	23/12/2023 12:34	PIMENTA BUENO
2023-382125	20/12/2023 19:02	20/12/2023 23:22	CABIXI
2023-382139	20/12/2023 19:04	21/12/2023 14:14	BURITIS
2023-382147	20/12/2023 19:06	21/12/2023 09:10	BURITIS
2023-382148	20/12/2023 19:07	21/12/2023 08:55	JACY PARANA
2023-382155	20/12/2023 19:09	21/12/2023 09:59	JI PARANA
2023-382247	20/12/2023 19:12	21/12/2023 10:41	JI PARANA
2023-383158	20/12/2023 19:34	21/12/2023 12:55	ALTO ALEGRE
2023-382283	20/12/2023 19:38	21/12/2023 10:23	PORTO VELHO
2023-382311	20/12/2023 19:47	21/12/2023 17:58	BURITIS
2023-382320	20/12/2023 19:51	21/12/2023 08:10	SAO MIGUEL DO GUAPORE
2023-382615	20/12/2023 19:52	21/12/2023 07:24	PORTO VELHO
2023-382228	20/12/2023 19:53	21/12/2023 11:40	ALTO PARAISO
2023-382386	20/12/2023 19:56	21/12/2023 09:59	OURO PRETO DOESTE
2023-382479	20/12/2023 19:56	21/12/2023 01:58	JI PARANA
2023-382230	20/12/2023 19:56	20/12/2023 23:08	PIMENTA BUENO
2023-382346	20/12/2023 20:03	21/12/2023 09:58	BURITIS
2023-382377	20/12/2023 20:09	21/12/2023 16:06	OURO PRETO DOESTE

ENERGISA RONDÔNIA - DISTRIBUIDORA DE ENERGIA S.A.

Av. dos Imigrantes, nº 4.137 - bairro Industrial

Porto Velho (RO) CEP: 76821-063

05.914.650/0001-66 2556637

(69) 3216 4000 | Fax. (69) 3222-8720 | www.energisa.com.br

2023-382414	20/12/2023 20:22	21/12/2023 01:57	ITAPUA DO OESTE
2023-382416	20/12/2023 20:24	21/12/2023 10:52	TEIXEIROPOLIS
2023-383721	20/12/2023 20:28	22/12/2023 08:42	COSTA MARQUES
2023-382438	20/12/2023 20:36	20/12/2023 23:49	EXTREMA
2023-382471	20/12/2023 20:48	21/12/2023 02:20	ITAPUA DO OESTE
2023-384284	20/12/2023 20:49	22/12/2023 10:18	JI PARANA
2023-382736	20/12/2023 21:38	21/12/2023 08:35	GUAJARA MIRIM
2023-382530	20/12/2023 21:39	21/12/2023 10:57	NOVA MAMORE
2023-382421	20/12/2023 21:40	21/12/2023 09:33	ARIQUEMES
2023-382541	20/12/2023 21:44	21/12/2023 14:35	ALTO PARAISO
2023-382553	20/12/2023 22:01	21/12/2023 09:50	ESPIGAO DOESTE
2023-382599	20/12/2023 23:10	21/12/2023 09:20	JI PARANA
2023-385362	21/12/2023 00:13	23/12/2023 10:11	MACHADINHO DOESTE
2023-383405	21/12/2023 01:16	21/12/2023 10:41	CHUPINGUAIA
2023-382674	21/12/2023 03:14	21/12/2023 08:08	PIMENTA BUENO
2023-9281	21/12/2023 04:21	21/12/2023 15:38	CORUMBIARA
2023-382686	21/12/2023 04:46	21/12/2023 11:15	SERINGUEIRAS
2023-382690	21/12/2023 05:13	21/12/2023 12:00	TEIXEIROPOLIS
2023-382693	21/12/2023 05:27	21/12/2023 09:22	ROLIM DE MOURA
2023-382694	21/12/2023 05:29	21/12/2023 14:58	JI PARANA
2023-382943	21/12/2023 05:36	21/12/2023 11:00	PARECIS
2023-382703	21/12/2023 05:48	22/12/2023 03:12	OURO PRETO DOESTE
2023-382706	21/12/2023 05:55	21/12/2023 13:02	PORTO VELHO
2023-382734	21/12/2023 06:06	21/12/2023 09:59	GUAJARA MIRIM
2023-382713	21/12/2023 06:07	21/12/2023 08:45	OURO PRETO DOESTE
2023-383264	21/12/2023 06:09	22/12/2023 08:25	ALVORADA DOESTE
2023-382715	21/12/2023 06:10	21/12/2023 12:52	JI PARANA
2023-382723	21/12/2023 06:15	21/12/2023 14:17	IZIDOLANDIA
2023-382724	21/12/2023 06:16	21/12/2023 12:55	ALTO PARAISO
2023-382726	21/12/2023 06:18	21/12/2023 11:47	CEREJEIRAS
2023-382981	21/12/2023 06:21	21/12/2023 23:45	ALVORADA DOESTE
2023-383306	21/12/2023 06:25	21/12/2023 17:08	NOVA UNIAO
2023-383607	21/12/2023 06:26	21/12/2023 22:05	PIMENTA BUENO
2023-382865	21/12/2023 06:27	21/12/2023 15:08	VALE DO PARAISO
2023-383783	21/12/2023 06:35	21/12/2023 22:25	COLINA VERDE
2023-382861	21/12/2023 06:40	21/12/2023 14:27	CORUMBIARA
2023-382777	21/12/2023 06:43	21/12/2023 09:54	EXTREMA
2023-382735	21/12/2023 06:44	21/12/2023 09:10	GUAJARA MIRIM
2023-382785	21/12/2023 06:50	21/12/2023 16:10	CACOAL
2023-383378	21/12/2023 06:57	21/12/2023 20:25	PRESIDENTE MEDICI

ENERGISA RONDÔNIA - DISTRIBUIDORA DE ENERGIA S.A.

Av. dos Imigrantes, nº 4.137 - bairro Industrial

Porto Velho (RO) CEP: 76821-063

05.914.650/0001-66 2556637

(69) 3216 4000 | Fax. (69) 3222-8720 | www.energisa.com.br

2023-383467	21/12/2023 07:07	21/12/2023 20:30	COSTA MARQUES
2023-382947	21/12/2023 07:09	21/12/2023 12:09	CACOAL
2023-382839	21/12/2023 07:15	21/12/2023 16:19	CACOAL
2023-382948	21/12/2023 07:16	21/12/2023 11:00	CACOAL
2023-383078	21/12/2023 07:28	22/12/2023 08:28	COSTA MARQUES
2023-383440	21/12/2023 07:30	21/12/2023 23:15	CACOAL
2023-382869	21/12/2023 07:36	22/12/2023 01:20	PORTO VELHO
2023-383392	21/12/2023 07:41	21/12/2023 12:15	NOVA UNIAO
2023-382883	21/12/2023 07:45	22/12/2023 10:00	ROLIM DE MOURA
2023-383148	21/12/2023 07:55	22/12/2023 14:40	ALVORADA DOESTE
2023-383462	21/12/2023 08:01	22/12/2023 17:28	TABAJARA
2023-382952	21/12/2023 08:02	22/12/2023 11:00	GUAJARA MIRIM
2023-382957	21/12/2023 08:05	21/12/2023 18:45	MONTE NEGRO
2023-382959	21/12/2023 08:06	21/12/2023 17:05	MACHADINHO DOESTE
2023-382960	21/12/2023 08:06	21/12/2023 23:25	GUAJARA MIRIM
2023-382961	21/12/2023 08:07	23/12/2023 10:00	VILHENA
2023-383263	21/12/2023 08:10	21/12/2023 15:00	ALTO PARAISO
2023-382965	21/12/2023 08:11	23/12/2023 01:20	JACY PARANA
2023-382969	21/12/2023 08:14	21/12/2023 13:55	NOVA MAMORE
2023-382974	21/12/2023 08:15	21/12/2023 11:09	MACHADINHO DOESTE
2023-382979	21/12/2023 08:16	21/12/2023 23:20	JARU
2023-382986	21/12/2023 08:18	21/12/2023 12:13	JI PARANA
2023-383439	21/12/2023 08:32	22/12/2023 00:45	CACOAL
2023-383019	21/12/2023 08:34	21/12/2023 12:43	PORTO VELHO
2023-384821	21/12/2023 08:38	22/12/2023 11:49	CUJUBIM
2023-384459	21/12/2023 08:39	22/12/2023 20:23	PARECIS
2023-383084	21/12/2023 09:01	22/12/2023 20:32	CACOAL
2023-383085	21/12/2023 09:02	21/12/2023 18:40	OURO PRETO DOESTE
2023-383114	21/12/2023 09:06	21/12/2023 15:33	PRESIDENTE MEDICI
2023-383117	21/12/2023 09:08	21/12/2023 21:10	ITAPUA DO OESTE
2023-383102	21/12/2023 09:15	21/12/2023 17:57	PRESIDENTE MEDICI
2023-383131	21/12/2023 09:15	21/12/2023 20:14	CASTANHEIRAS
2023-383170	21/12/2023 09:17	21/12/2023 17:56	OURO PRETO DOESTE
2023-383143	21/12/2023 09:19	21/12/2023 18:48	JACY PARANA
2023-383181	21/12/2023 09:24	22/12/2023 10:56	DISTRITO DE NOVA DIMENSÃO
2023-383182	21/12/2023 09:25	21/12/2023 20:57	GUAJARA MIRIM
2023-383183	21/12/2023 09:28	21/12/2023 11:19	GUAJARA MIRIM
2023-383192	21/12/2023 09:35	21/12/2023 18:53	CAMPO NOVO DE RONDONIA
2023-383709	21/12/2023 09:43	22/12/2023 00:45	PIMENTA BUENO
2023-383224	21/12/2023 09:55	21/12/2023 21:25	MONTE NEGRO

ENERGISA RONDÔNIA - DISTRIBUIDORA DE ENERGIA S.A.

Av. dos Imigrantes, nº 4.137 - bairro Industrial

Porto Velho (RO) CEP: 76821-063

05.914.650/0001-66 2556637

(69) 3216 4000 | Fax. (69) 3222-8720 | www.energisa.com.br

2023-383292	21/12/2023 10:00	21/12/2023 18:30	VALE DO PARAISO
2023-383226	21/12/2023 10:01	21/12/2023 16:34	PRESIDENTE MEDICI
2023-383354	21/12/2023 10:10	21/12/2023 16:48	CAMPO NOVO DE RONDONIA
2023-382721	21/12/2023 10:12	21/12/2023 15:10	ITAPUA DO OESTE
2023-383277	21/12/2023 10:15	21/12/2023 21:47	CACOAL
2023-386225	21/12/2023 10:15	23/12/2023 12:45	ARIQUEMES
2023-383381	21/12/2023 10:16	21/12/2023 21:07	PRESIDENTE MEDICI
2023-383322	21/12/2023 10:30	21/12/2023 16:21	URUPA
2023-383304	21/12/2023 10:39	22/12/2023 12:18	DISTRITO DE NOVA DIMENSÃO
2023-383372	21/12/2023 10:42	21/12/2023 17:35	MONTE NEGRO
2023-383669	21/12/2023 10:44	22/12/2023 16:59	UNIÃO BANDEIRANTES
2023-383335	21/12/2023 10:45	22/12/2023 22:04	MONTE NEGRO
2023-383383	21/12/2023 10:48	21/12/2023 14:17	PORTO VELHO
2023-383390	21/12/2023 10:54	21/12/2023 21:47	JARU
2023-383464	21/12/2023 11:17	22/12/2023 19:37	MACHADINHO DOESTE
2023-383461	21/12/2023 11:19	21/12/2023 16:11	ALVORADA DOESTE
2023-383436	21/12/2023 11:21	21/12/2023 19:45	MACHADINHO DOESTE
2023-383441	21/12/2023 11:22	21/12/2023 23:55	CACOAL
2023-383482	21/12/2023 11:45	21/12/2023 15:56	PRESIDENTE MEDICI
2023-383505	21/12/2023 12:03	21/12/2023 13:34	PIMENTA BUENO
2023-383535	21/12/2023 12:13	22/12/2023 21:16	VILHENA
2023-386177	21/12/2023 12:20	23/12/2023 16:33	VALE DO ANARI
2023-383566	21/12/2023 12:46	22/12/2023 15:57	CACOAL
2023-383884	21/12/2023 12:50	23/12/2023 08:20	CANDEIAS DO JAMARI
2023-385334	21/12/2023 12:52	23/12/2023 09:22	NOVO HORIZONTE DO OESTE
2023-383578	21/12/2023 12:55	23/12/2023 17:07	VILHENA
2023-383579	21/12/2023 12:57	22/12/2023 22:28	SAO FRANCISCO DO GUAPORE
2023-383526	21/12/2023 13:06	22/12/2023 03:31	VILA DE ABUNA
2023-384149	21/12/2023 13:10	22/12/2023 08:00	PIMENTA BUENO
2023-383616	21/12/2023 13:20	21/12/2023 15:00	PARECIS
2023-383618	21/12/2023 13:20	22/12/2023 17:10	CACOAL
2023-383622	21/12/2023 13:22	21/12/2023 20:27	IZIDOLANDIA
2023-383412	21/12/2023 13:30	21/12/2023 17:50	GUAJARA MIRIM
2023-383528	21/12/2023 13:30	21/12/2023 17:37	CUJUBIM
2023-383677	21/12/2023 14:02	21/12/2023 16:18	CUJUBIM
2023-383752	21/12/2023 14:34	22/12/2023 17:30	CACOAL
2023-383758	21/12/2023 14:40	21/12/2023 16:48	CUJUBIM
2023-384820	21/12/2023 14:41	22/12/2023 13:32	CUJUBIM
2023-383830	21/12/2023 15:36	22/12/2023 13:31	CANDEIAS DO JAMARI
2023-383833	21/12/2023 15:38	21/12/2023 20:06	ALTO PARAISO

ENERGISA RONDÔNIA - DISTRIBUIDORA DE ENERGIA S.A.

Av. dos Imigrantes, nº 4.137 - bairro Industrial

Porto Velho (RO) CEP: 76821-063

05.914.650/0001-66 2556637

(69) 3216 4000 | Fax. (69) 3222-8720 | www.energisa.com.br

2023-383838	21/12/2023 15:43	23/12/2023 16:32	PACARANA
2023-384652	21/12/2023 15:52	22/12/2023 18:05	MACHADINHO DOESTE
2023-383872	21/12/2023 15:59	21/12/2023 21:05	CEREJEIRAS
2023-383879	21/12/2023 16:02	21/12/2023 23:49	ESPIGAO DOESTE
2023-383883	21/12/2023 16:15	22/12/2023 17:43	CAMPO NOVO DE RONDONIA
2023-383914	21/12/2023 16:26	22/12/2023 16:09	NOVA UNIAO
2023-383922	21/12/2023 16:31	22/12/2023 00:11	PORTO VELHO
2023-384176	21/12/2023 16:35	22/12/2023 22:44	CACOAL
2023-383926	21/12/2023 16:38	23/12/2023 09:14	BURITIS
2023-383931	21/12/2023 16:50	21/12/2023 23:30	ALTA FLORESTA
2023-383946	21/12/2023 17:00	22/12/2023 15:45	OURO PRETO DOESTE
2023-383971	21/12/2023 17:02	21/12/2023 23:49	NOVO HORIZONTE DO OESTE
2023-383982	21/12/2023 17:10	21/12/2023 22:30	ALVORADA DOESTE
2023-383961	21/12/2023 17:20	21/12/2023 21:10	PORTO VELHO
2023-384946	21/12/2023 17:21	23/12/2023 09:53	CANDEIAS DO JAMARI
2023-382028	21/12/2023 17:22	22/12/2023 17:55	SERINGUEIRAS
2023-383868	21/12/2023 17:23	22/12/2023 01:58	PORTO VELHO
2023-383994	21/12/2023 17:29	21/12/2023 19:37	SAO FRANCISCO DO GUAPORE
2023-383996	21/12/2023 17:29	22/12/2023 03:45	VILHENA
2023-384005	21/12/2023 17:42	22/12/2023 14:42	ALTO PARAISO
2023-384008	21/12/2023 17:45	22/12/2023 18:21	SAO MIGUEL DO GUAPORE
2023-383970	21/12/2023 17:52	22/12/2023 10:50	THEOBROMA
2023-385741	21/12/2023 17:54	23/12/2023 12:06	CUJUBIM
2023-384035	21/12/2023 17:55	22/12/2023 11:13	ALTO PARAISO
2023-384037	21/12/2023 17:58	21/12/2023 23:30	VILHENA
2023-384087	21/12/2023 17:58	22/12/2023 10:35	NOVA UNIAO
2023-384266	21/12/2023 18:02	21/12/2023 21:50	SAO MIGUEL DO GUAPORE
2023-385753	21/12/2023 18:04	22/12/2023 23:56	CUJUBIM
2023-384501	21/12/2023 18:28	22/12/2023 18:57	PRESIDENTE MEDICI
2023-384186	21/12/2023 18:29	21/12/2023 23:43	SAO MIGUEL DO GUAPORE
2023-384098	21/12/2023 18:35	22/12/2023 15:15	SAO CARLOS
2023-384099	21/12/2023 18:36	22/12/2023 11:41	THEOBROMA
2023-384103	21/12/2023 18:37	22/12/2023 07:30	NOVA BRASILANDIA
2023-384109	21/12/2023 18:47	23/12/2023 00:28	VILHENA
2023-384570	21/12/2023 19:01	22/12/2023 09:50	CABIXI
2023-384150	21/12/2023 19:03	22/12/2023 14:43	PIMENTA BUENO
2023-384502	21/12/2023 19:03	23/12/2023 07:47	PRESIDENTE MEDICI
2023-384139	21/12/2023 19:15	22/12/2023 16:00	ALVORADA DOESTE
2023-384141	21/12/2023 19:16	22/12/2023 16:21	CANDEIAS DO JAMARI
2023-384881	21/12/2023 19:17	22/12/2023 09:54	CAMPO NOVO DE RONDONIA

ENERGISA RONDÔNIA - DISTRIBUIDORA DE ENERGIA S.A.

Av. dos Imigrantes, nº 4.137 - bairro Industrial

Porto Velho (RO) CEP: 76821-063

05.914.650/0001-66 2556637

(69) 3216 4000 | Fax. (69) 3222-8720 | www.energisa.com.br

2023-384508	21/12/2023 19:18	22/12/2023 11:55	SAO FRANCISCO DO GUAPORE
2023-384172	21/12/2023 19:21	22/12/2023 11:14	CAMPO NOVO DE RONDONIA
2023-384488	21/12/2023 19:27	22/12/2023 12:12	SERINGUEIRAS
2023-385467	21/12/2023 19:54	22/12/2023 22:14	JACY PARANA
2023-384065	21/12/2023 20:01	21/12/2023 21:10	JACY PARANA
2023-384169	21/12/2023 20:06	22/12/2023 09:20	NOVA BRASILANDIA
2023-384216	21/12/2023 20:13	22/12/2023 22:27	OURO PRETO DOESTE
2023-384225	21/12/2023 20:28	22/12/2023 13:36	VALE DO ANARI
2023-384639	21/12/2023 20:28	22/12/2023 14:46	NOVA BRASILANDIA
2023-385115	21/12/2023 20:46	22/12/2023 16:03	NOVA BRASILANDIA
2023-384258	21/12/2023 20:47	22/12/2023 16:09	PIMENTA BUENO
2023-384259	21/12/2023 20:47	22/12/2023 00:09	ROLIM DE MOURA
2023-384509	21/12/2023 20:52	22/12/2023 09:43	SAO FRANCISCO DO GUAPORE
2023-384453	21/12/2023 21:03	22/12/2023 10:30	NOVO HORIZONTE DO OESTE
2023-384269	21/12/2023 21:06	22/12/2023 10:53	CACOAL
2023-384293	21/12/2023 21:14	21/12/2023 23:45	VILHENA
2023-384421	21/12/2023 21:27	22/12/2023 10:45	CACOAL
2023-384304	21/12/2023 21:35	22/12/2023 13:04	MONTE NEGRO
2023-384651	21/12/2023 21:46	22/12/2023 19:13	MACHADINHO DOESTE
2023-384895	21/12/2023 21:51	22/12/2023 18:10	BURITIS
2023-384536	21/12/2023 22:10	22/12/2023 19:04	OURO PRETO DOESTE
2023-384337	21/12/2023 22:42	22/12/2023 21:30	CHUPINGUAIA
2023-384341	21/12/2023 22:51	22/12/2023 03:48	CANDEIAS DO JAMARI
2023-386319	21/12/2023 23:38	23/12/2023 20:56	CHUPINGUAIA
2023-384358	21/12/2023 23:40	22/12/2023 13:36	PORTO VELHO
2023-384386	22/12/2023 05:31	23/12/2023 13:36	PRIMAVERA
2023-384439	22/12/2023 05:37	22/12/2023 11:47	BURITIS
2023-384390	22/12/2023 05:44	22/12/2023 10:05	PORTO VELHO
2023-384391	22/12/2023 05:45	22/12/2023 12:29	CACOAL
2023-384435	22/12/2023 05:58	22/12/2023 09:00	CORUMBIARA
2023-384452	22/12/2023 06:31	22/12/2023 12:14	NOVA BRASILANDIA
2023-384598	22/12/2023 06:38	22/12/2023 11:11	MIRANTE DA SERRA
2023-384455	22/12/2023 06:39	22/12/2023 11:32	NOVO HORIZONTE DO OESTE
2023-384429	22/12/2023 06:40	22/12/2023 14:10	GOVERNADOR JORGE TEIXEIRA
2023-384432	22/12/2023 06:42	22/12/2023 16:34	ITAPUA DO OESTE
2023-384434	22/12/2023 06:47	22/12/2023 13:40	CACAULANDIA
2023-384436	22/12/2023 06:48	22/12/2023 11:32	URUPA
2023-384445	22/12/2023 06:57	22/12/2023 16:50	SAO MIGUEL DO GUAPORE
2023-384448	22/12/2023 07:00	22/12/2023 18:10	CACOAL

ENERGISA RONDÔNIA - DISTRIBUIDORA DE ENERGIA S.A.

Av. dos Imigrantes, nº 4.137 - bairro Industrial

Porto Velho (RO) CEP: 76821-063

05.914.650/0001-66 2556637

(69) 3216 4000 | Fax. (69) 3222-8720 | www.energisa.com.br

2023-384471	22/12/2023 07:02	22/12/2023 08:19	CORUMBIARA
2023-384537	22/12/2023 07:02	22/12/2023 19:13	OURO PRETO DOESTE
2023-384475	22/12/2023 07:07	22/12/2023 16:31	MINISTRO ANDREAZZA
2023-384640	22/12/2023 07:11	23/12/2023 10:30	VILHENA
2023-384680	22/12/2023 07:18	22/12/2023 17:00	COSTA MARQUES
2023-384496	22/12/2023 07:20	22/12/2023 10:58	NOVO HORIZONTE DO OESTE
2023-384500	22/12/2023 07:22	23/12/2023 15:00	JACINOPOLIS
2023-384503	22/12/2023 07:25	22/12/2023 09:40	VILHENA
2023-384557	22/12/2023 07:40	22/12/2023 11:09	CACOAL
2023-385038	22/12/2023 07:40	22/12/2023 16:06	NOVA BRASILANDIA
2023-384567	22/12/2023 07:47	22/12/2023 16:45	VILHENA
2023-385265	22/12/2023 07:54	23/12/2023 14:02	CUJUBIM
2023-8019	22/12/2023 08:04	22/12/2023 13:37	GUAPORE
2023-385822	22/12/2023 08:06	23/12/2023 11:41	CAMPO NOVO DE RONDONIA
2023-385039	22/12/2023 08:10	22/12/2023 15:49	NOVA BRASILANDIA
2023-384604	22/12/2023 08:10	23/12/2023 03:03	CAMPO NOVO DE RONDONIA
2023-384607	22/12/2023 08:11	22/12/2023 10:19	VILHENA
2023-384646	22/12/2023 08:20	23/12/2023 09:26	SAO MIGUEL DO GUAPORE
2023-384647	22/12/2023 08:21	22/12/2023 12:23	NOVA UNIAO
2023-384656	22/12/2023 08:26	22/12/2023 17:08	BURITIS
2023-384686	22/12/2023 08:30	22/12/2023 14:51	BURITIS
2023-385058	22/12/2023 08:30	22/12/2023 15:43	ROLIM DE MOURA
2023-386281	22/12/2023 08:47	23/12/2023 18:00	CHUPINGUAIA
2023-384698	22/12/2023 08:52	23/12/2023 14:13	PARECIS
2023-384701	22/12/2023 08:53	22/12/2023 13:07	JARU
2023-384704	22/12/2023 08:56	22/12/2023 23:05	VILHENA
2023-384710	22/12/2023 08:59	22/12/2023 11:11	ARIQUEMES
2023-384681	22/12/2023 09:00	23/12/2023 16:00	CAMPO NOVO DE RONDONIA
2023-385546	22/12/2023 09:09	24/12/2023 16:18	SERINGUEIRAS
2023-384727	22/12/2023 09:09	22/12/2023 15:52	URUPA
2023-384752	22/12/2023 09:11	23/12/2023 04:11	PRESIDENTE MEDICI
2023-384753	22/12/2023 09:12	22/12/2023 15:43	NOVA UNIAO
2023-384754	22/12/2023 09:12	22/12/2023 17:25	ITAPUA DO OESTE
2023-384755	22/12/2023 09:13	22/12/2023 11:38	MIRANTE DA SERRA
2023-385857	22/12/2023 09:24	23/12/2023 10:50	CAMPO NOVO DE RONDONIA
2023-385034	22/12/2023 09:37	23/12/2023 09:52	BURITIS
2023-384807	22/12/2023 09:39	28/12/2023 17:25	CACOAL
2023-384815	22/12/2023 09:43	27/12/2023 09:20	SAO MIGUEL DO GUAPORE
2023-384827	22/12/2023 09:45	22/12/2023 21:11	COSTA MARQUES
2023-385739	22/12/2023 09:47	23/12/2023 23:25	VALE DO PARAISO

ENERGISA RONDÔNIA - DISTRIBUIDORA DE ENERGIA S.A.

Av. dos Imigrantes, nº 4.137 - bairro Industrial

Porto Velho (RO) CEP: 76821-063

05.914.650/0001-66 2556637

(69) 3216 4000 | Fax. (69) 3222-8720 | www.energisa.com.br

2023-384832	22/12/2023 09:50	22/12/2023 12:15	VISTA ALEGRE DO ABUNA
2023-385126	22/12/2023 09:50	22/12/2023 17:51	NOVA UNIAO
2023-384840	22/12/2023 09:58	22/12/2023 11:30	COLORADO DOESTE
2023-384915	22/12/2023 10:21	22/12/2023 16:54	MACHADINHO DOESTE
2023-384917	22/12/2023 10:24	22/12/2023 16:49	URUPA
2023-384929	22/12/2023 10:30	23/12/2023 08:07	PRESIDENTE MEDICI
2023-385125	22/12/2023 10:34	22/12/2023 17:54	NOVA UNIAO
2023-384942	22/12/2023 10:39	22/12/2023 19:05	VILHENA
2023-384943	22/12/2023 10:39	22/12/2023 17:25	COLINA VERDE
2023-385107	22/12/2023 10:41	23/12/2023 08:11	EXTREMA
2023-384949	22/12/2023 10:46	22/12/2023 15:29	PORTO VELHO
2023-384950	22/12/2023 10:47	22/12/2023 15:20	CEREJEIRAS
2023-385771	22/12/2023 10:55	23/12/2023 12:36	CUJUBIM
2023-384960	22/12/2023 10:56	23/12/2023 17:34	URUPA
2023-385085	22/12/2023 10:57	23/12/2023 10:44	PORTO VELHO
2023-385129	22/12/2023 11:04	22/12/2023 19:35	NOVA UNIAO
2023-385684	22/12/2023 11:15	23/12/2023 08:38	COSTA MARQUES
2023-386784	22/12/2023 11:19	24/12/2023 10:09	VILHENA
2023-385036	22/12/2023 11:28	24/12/2023 04:02	CANDEIAS DO JAMARI
2023-385023	22/12/2023 11:37	23/12/2023 10:40	THEOBROMA
2023-385201	22/12/2023 12:03	22/12/2023 16:19	ROLIM DE MOURA
2023-385079	22/12/2023 12:08	22/12/2023 22:51	ARIQUEMES
2023-385116	22/12/2023 12:26	22/12/2023 20:00	EXTREMA
2023-385118	22/12/2023 12:27	22/12/2023 15:50	ROLIM DE MOURA
2023-385128	22/12/2023 12:31	22/12/2023 18:03	VISTA ALEGRE DO ABUNA
2023-385217	22/12/2023 12:43	22/12/2023 23:09	IZIDOLANDIA
2023-385158	22/12/2023 12:46	22/12/2023 17:30	NOVO HORIZONTE DO OESTE
2023-385867	22/12/2023 12:59	23/12/2023 22:35	VILHENA
2023-385234	22/12/2023 13:15	23/12/2023 15:04	SERINGUEIRAS
2023-385207	22/12/2023 13:40	22/12/2023 15:07	VISTA ALEGRE DO ABUNA
2023-385148	22/12/2023 13:42	22/12/2023 18:13	EXTREMA
2023-385210	22/12/2023 13:44	23/12/2023 13:27	VILHENA
2023-385271	22/12/2023 14:08	23/12/2023 00:08	EXTREMA
2023-385276	22/12/2023 14:14	23/12/2023 10:39	CACOAL
2023-385280	22/12/2023 14:19	23/12/2023 09:02	SAO FRANCISCO DO GUAPORE
2023-385299	22/12/2023 14:42	22/12/2023 20:00	GUAJARA MIRIM
2023-385259	22/12/2023 14:45	22/12/2023 18:23	ESPIGAO DOESTE
2023-386545	22/12/2023 14:46	23/12/2023 19:03	VILHENA
2023-385528	22/12/2023 14:50	23/12/2023 09:32	SAO FRANCISCO DO GUAPORE
2023-385942	22/12/2023 14:54	23/12/2023 16:19	PIMENTA BUENO

ENERGISA RONDÔNIA - DISTRIBUIDORA DE ENERGIA S.A.

Av. dos Imigrantes, nº 4.137 - bairro Industrial

Porto Velho (RO) CEP: 76821-063

05.914.650/0001-66 2556637

(69) 3216 4000 | Fax. (69) 3222-8720 | www.energisa.com.br

2023-385316	22/12/2023 14:59	22/12/2023 18:55	VILHENA
2023-385330	22/12/2023 15:12	22/12/2023 17:35	ALTO ALEGRE
2023-385341	22/12/2023 15:24	23/12/2023 10:21	PARECIS
2023-386290	22/12/2023 15:29	24/12/2023 16:30	NOVA BRASILANDIA
2023-385836	22/12/2023 15:58	23/12/2023 12:06	CUJUBIM
2023-385425	22/12/2023 16:27	23/12/2023 01:33	JI PARANA
2023-385435	22/12/2023 16:36	23/12/2023 11:51	SAO FRANCISCO DO GUAPORE
2023-385437	22/12/2023 16:39	23/12/2023 15:25	MIRANTE DA SERRA
2023-385525	22/12/2023 16:47	22/12/2023 23:19	MACHADINHO DOESTE
2023-385454	22/12/2023 16:56	22/12/2023 17:42	COLORADO DOESTE
2023-385460	22/12/2023 17:03	22/12/2023 21:02	CORUMBIARA
2023-385461	22/12/2023 17:04	22/12/2023 21:10	ESPIGAO DOESTE
2023-385468	22/12/2023 17:16	22/12/2023 20:15	PORTO VELHO
2023-385558	22/12/2023 17:23	23/12/2023 12:37	COSTA MARQUES
2023-385472	22/12/2023 17:27	22/12/2023 20:31	PIMENTEIRAS
2023-19217	22/12/2023 17:36	23/12/2023 10:00	CUJUBIM
2023-385485	22/12/2023 17:40	22/12/2023 21:36	NOVA UNIAO
2023-385851	22/12/2023 17:45	23/12/2023 20:34	PRESIDENTE MEDICI
2023-385536	22/12/2023 17:58	24/12/2023 01:36	VILHENA
2023-385562	22/12/2023 18:22	23/12/2023 10:14	JI PARANA
2023-385564	22/12/2023 18:23	23/12/2023 14:35	CUJUBIM
2023-385614	22/12/2023 18:27	22/12/2023 21:21	ALTA FLORESTA
2023-385499	22/12/2023 18:33	23/12/2023 09:30	BURITIS
2023-385575	22/12/2023 18:36	23/12/2023 08:00	ARIQUEMES
2023-385502	22/12/2023 18:43	24/12/2023 09:13	URUPA
2023-385587	22/12/2023 18:45	23/12/2023 09:09	ARIQUEMES
2023-385738	22/12/2023 18:49	24/12/2023 10:50	VALE DO PARAISO
2023-385613	22/12/2023 19:14	23/12/2023 10:15	CORUMBIARA
2023-385620	22/12/2023 19:21	23/12/2023 02:57	PORTO VELHO
2023-385627	22/12/2023 19:29	23/12/2023 11:05	SANTA LUZIA
2023-385660	22/12/2023 19:50	23/12/2023 13:49	CORUMBIARA
2023-385663	22/12/2023 19:54	23/12/2023 10:04	BURITIS
2023-385759	22/12/2023 20:25	23/12/2023 10:27	CACAULANDIA
2023-385711	22/12/2023 20:26	22/12/2023 22:27	COLORADO DOESTE
2023-385718	22/12/2023 20:51	23/12/2023 00:02	GUAJARA MIRIM
2023-385690	22/12/2023 20:58	23/12/2023 20:51	ESPIGAO DOESTE
2023-19219	22/12/2023 20:59	23/12/2023 10:00	CUJUBIM
2023-385765	22/12/2023 21:50	22/12/2023 23:05	PORTO VELHO
2023-385791	22/12/2023 22:03	23/12/2023 07:40	CEREJEIRAS
2023-385776	22/12/2023 22:15	23/12/2023 11:14	SAO FRANCISCO DO GUAPORE

ENERGISA RONDÔNIA - DISTRIBUIDORA DE ENERGIA S.A.

Av. dos Imigrantes, nº 4.137 - bairro Industrial

Porto Velho (RO) CEP: 76821-063

05.914.650/0001-66 2556637

(69) 3216 4000 | Fax. (69) 3222-8720 | www.energisa.com.br

2023-385785	22/12/2023 22:26	22/12/2023 23:14	COLORADO DOESTE
2023-385812	22/12/2023 22:35	23/12/2023 10:55	SANTA LUZIA
2023-385818	22/12/2023 22:49	23/12/2023 12:42	CHUPINGUAIA
2023-385641	22/12/2023 23:35	24/12/2023 09:50	BURITIS
2023-386069	23/12/2023 01:50	23/12/2023 16:34	PORTO VELHO
2023-385849	23/12/2023 03:09	23/12/2023 08:25	CORUMBIARA
2023-385877	23/12/2023 05:04	23/12/2023 09:24	CABIXI
2023-385883	23/12/2023 05:28	23/12/2023 13:30	SANTA LUZIA
2023-386009	23/12/2023 05:36	23/12/2023 14:50	CASTANHEIRAS
2023-385893	23/12/2023 06:02	23/12/2023 10:49	JI PARANA
2023-385897	23/12/2023 06:10	23/12/2023 23:07	SANTA LUZIA
2023-385797	23/12/2023 06:10	23/12/2023 12:24	ALTO ALEGRE
2023-386024	23/12/2023 06:20	23/12/2023 11:00	PIMENTA BUENO
2023-386038	23/12/2023 06:20	23/12/2023 15:57	PIMENTEIRAS
2023-385944	23/12/2023 06:22	23/12/2023 11:40	PIMENTA BUENO
2023-385949	23/12/2023 06:30	23/12/2023 09:30	CORUMBIARA
2023-385911	23/12/2023 06:34	23/12/2023 15:18	CACAULANDIA
2023-385913	23/12/2023 06:36	23/12/2023 11:34	CACOAL
2023-385914	23/12/2023 06:39	23/12/2023 10:50	ARIQUEMES
2023-385943	23/12/2023 06:40	23/12/2023 17:06	PIMENTA BUENO
2023-385917	23/12/2023 06:42	24/12/2023 10:09	ESPIGAO DOESTE
2023-386553	23/12/2023 06:59	24/12/2023 10:31	MACHADINHO DOESTE
2023-386361	23/12/2023 07:00	24/12/2023 00:25	JARU
2023-385937	23/12/2023 07:08	23/12/2023 17:14	URUPA
2023-385970	23/12/2023 07:16	23/12/2023 09:25	ROLIM DE MOURA
2023-385952	23/12/2023 07:20	24/12/2023 08:19	CAMPO NOVO DE RONDONIA
2023-385956	23/12/2023 07:23	23/12/2023 18:53	GUAJARA MIRIM
2023-386017	23/12/2023 08:06	23/12/2023 15:27	CORUMBIARA
2023-386029	23/12/2023 08:15	23/12/2023 14:39	ALTO ALEGRE
2023-386032	23/12/2023 08:16	23/12/2023 16:38	PORTO VELHO
2023-386034	23/12/2023 08:19	23/12/2023 11:05	RIO CRESPO
2023-386070	23/12/2023 08:51	23/12/2023 21:13	SAO FRANCISCO DO GUAPORE
2023-386185	23/12/2023 08:57	23/12/2023 19:38	ROLIM DE MOURA
2023-386090	23/12/2023 09:04	23/12/2023 15:43	SAO FRANCISCO DO GUAPORE
2023-386112	23/12/2023 09:06	23/12/2023 14:20	CEREJEIRAS
2023-386113	23/12/2023 09:10	23/12/2023 15:05	VILHENA
2023-386114	23/12/2023 09:11	23/12/2023 11:09	CACOAL
2023-386123	23/12/2023 09:22	23/12/2023 12:38	OURO PRETO DOESTE
2023-386125	23/12/2023 09:23	23/12/2023 13:42	NOVA MAMORE
2023-386144	23/12/2023 09:40	23/12/2023 16:25	PIMENTEIRAS

ENERGISA RONDÔNIA - DISTRIBUIDORA DE ENERGIA S.A.

Av. dos Imigrantes, nº 4.137 - bairro Industrial

Porto Velho (RO) CEP: 76821-063

05.914.650/0001-66 2556637

(69) 3216 4000 | Fax. (69) 3222-8720 | www.energisa.com.br

2023-385810	23/12/2023 09:46	23/12/2023 13:25	CUJUBIM
2023-386625	23/12/2023 09:49	24/12/2023 01:54	VISTA ALEGRE DO ABUNA
2023-386161	23/12/2023 09:57	23/12/2023 16:47	SANTA LUZIA
2023-386162	23/12/2023 09:58	23/12/2023 16:27	CUJUBIM
2023-386164	23/12/2023 09:59	23/12/2023 18:02	NOVA MAMORE
2023-386166	23/12/2023 10:05	23/12/2023 21:59	JARU
2023-386192	23/12/2023 10:16	23/12/2023 19:31	SAO MIGUEL DO GUAPORE
2023-386197	23/12/2023 10:19	24/12/2023 00:47	DISTRITO DE NOVA DIMENSÃO
2023-386198	23/12/2023 10:20	23/12/2023 17:06	CUJUBIM
2023-386234	23/12/2023 10:39	23/12/2023 14:51	THEOBROMA
2023-386253	23/12/2023 11:02	25/12/2023 08:30	BURITIS
2023-386255	23/12/2023 11:09	23/12/2023 16:30	JI PARANA
2023-386256	23/12/2023 11:11	23/12/2023 12:06	CUJUBIM
2023-386266	23/12/2023 11:25	23/12/2023 17:41	PRESIDENTE MEDICI
2023-386722	23/12/2023 11:30	24/12/2023 15:07	VILHENA
2023-386307	23/12/2023 12:02	23/12/2023 17:03	TARILANDIA
2023-386559	23/12/2023 12:31	24/12/2023 12:14	TANCREDOPOLIS
2023-386676	23/12/2023 12:35	25/12/2023 01:16	CHUPINGUAIA
2023-386410	23/12/2023 12:53	23/12/2023 17:53	ALVORADA DOESTE
2023-386348	23/12/2023 13:15	23/12/2023 17:40	MACHADINHO DOESTE
2023-386374	23/12/2023 13:18	23/12/2023 19:20	VILHENA
2023-386358	23/12/2023 13:34	23/12/2023 15:06	MACHADINHO DOESTE
2023-386362	23/12/2023 13:36	23/12/2023 19:49	CUJUBIM
2023-386402	23/12/2023 14:24	23/12/2023 18:11	CUJUBIM
2023-386406	23/12/2023 14:33	23/12/2023 20:53	PIMENTEIRAS
2023-386434	23/12/2023 15:32	24/12/2023 10:30	VILHENA
2023-386441	23/12/2023 15:48	24/12/2023 19:49	PRESIDENTE MEDICI
2023-386443	23/12/2023 15:51	24/12/2023 16:16	ALTO ALEGRE
2023-387079	23/12/2023 16:00	24/12/2023 22:50	MINISTRO ANDREAZZA
2023-386451	23/12/2023 16:01	23/12/2023 22:54	COLORADO DOESTE
2023-386452	23/12/2023 16:02	23/12/2023 20:13	COLORADO DOESTE
2023-386578	23/12/2023 16:24	23/12/2023 18:33	CUJUBIM
2023-386481	23/12/2023 16:25	23/12/2023 18:15	PORTO VELHO
2023-386488	23/12/2023 16:40	23/12/2023 22:14	CEREJEIRAS
2023-386494	23/12/2023 16:43	23/12/2023 22:45	BURITIS
2023-386502	23/12/2023 16:47	25/12/2023 11:57	MINISTRO ANDREAZZA
2023-386503	23/12/2023 16:47	23/12/2023 19:16	CORUMBIARA
2023-386534	23/12/2023 17:07	24/12/2023 00:53	DISTRITO DE TRIUNFO
2023-386607	23/12/2023 18:04	24/12/2023 21:45	SERINGUEIRAS
2023-386631	23/12/2023 18:05	24/12/2023 11:25	URUPA

ENERGISA RONDÔNIA - DISTRIBUIDORA DE ENERGIA S.A.

Av. dos Imigrantes, nº 4.137 - bairro Industrial

Porto Velho (RO) CEP: 76821-063

05.914.650/0001-66 2556637

(69) 3216 4000 | Fax. (69) 3222-8720 | www.energisa.com.br

2023-386654	23/12/2023 18:44	24/12/2023 00:34	ROLIM DE MOURA
2023-386668	23/12/2023 19:11	24/12/2023 08:42	PORTO VELHO
2023-386670	23/12/2023 19:12	23/12/2023 22:07	VILHENA
2023-386673	23/12/2023 19:16	23/12/2023 21:20	JI PARANA
2023-386678	23/12/2023 19:18	24/12/2023 04:30	COLORADO DOESTE

Quadro 2 - Interrupções em Situação de Emergência

3.4. IMPACTOS DO EVENTO

Tendo em vista as características do evento detalhadas nos itens anteriores, apresenta-se adiante uma visão geral dos reflexos da ocorrência nos indicadores de continuidade da ENERGISA.

3.4.1. DEC

Conforme observado na tabela adiante, percebe-se que em dezembro de 2023 o evento objeto deste relatório impactou de maneira extraordinária o DEC realizado da concessionária. Essa constatação se torna mais clara através da comparação do impacto do evento no DEC Global.

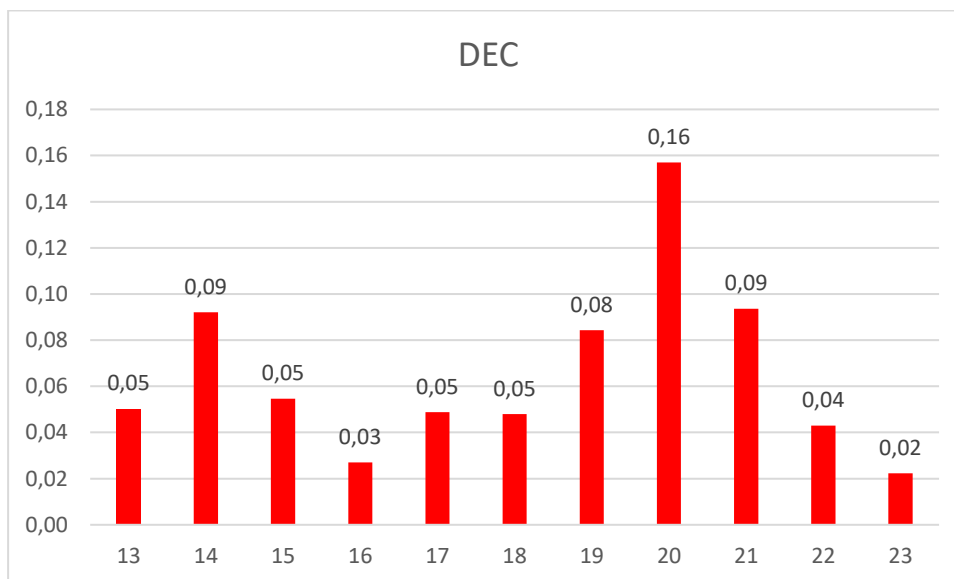


Gráfico 8 - DEC Dia

Para análises de período adverso climático consideramos dois tipos de DEC, DEC Comum e DEC Climático. Temos como DEC comum todas as causas relativas à distribuição em condições normais que são causas próprias do sistema, intervenções de terceiros, atuação de equipamentos de proteção da rede e desligamentos programados para manutenção. O DEC Climático é considerado pelas causas de influência do clima adverso, seriam causas como ventos, descargas e vegetação na rede, que causa um maior dano, aumentando assim o tempo de reestabelecimento de fornecimento de energia para a região.

4. ENQUADRAMENTO DO EVENTO - SITUAÇÃO DE EMERGÊNCIA

Conforme verificado nas informações apresentadas no item anterior acerca dos eventos, observam-se evidências ocorrências com:

- Caráter plenamente excepcional;

- Ampla abrangência;
- Impactos significativos.

Neste contexto, conforme detalhes apresentados adiante observa-se total aderência, do evento, ao conceito regulatório vigente para tratar ocorrências excepcionais: “**Interrupção em Situação de Emergência**”.

4.1. REQUISITO PRIMÁRIO

A aderência ao conceito de “Interrupção em Situação de Emergência” é ratificada observando-se que o evento teve origem no sistema de distribuição, devido às severas condições climáticas no Estado de Rondônia.

Adicionalmente, havia impossibilidade de qualquer ação imediata da distribuidora, dada as circunstâncias climáticas. Vale ressaltar que as equipes de campo não são autorizadas pela Empresa, por motivos de segurança, a executar qualquer serviço técnico ou comercial na rede elétrica enquanto for verificado **chuva intensa**.

Ainda, pode-se perceber claramente que a distribuidora não provocou/agravou a interrupção, tendo em vista a impossibilidade de atuação da concessionária de distribuição nas regiões afetadas pelos eventos climáticos.

Desse modo, observa-se o cumprimento pleno do requisito primário previsto no Módulo 1 ao tratar-se de uma “[...] *Interrupção originada no sistema de distribuição, resultante de Evento que comprovadamente impossibilite a atuação imediata da distribuidora e que não tenha sido provocada ou agravada por esta[...]*”

4.2. REQUISITO COMPLEMENTAR

Conforme exposto no detalhamento das informações do evento, as proporções de impacto do evento demonstram a excepcionalidade do mesmo. Neste escopo, o quadro resumo adiante apresenta:

- O valor de referência da equação prevista na alínea “b” do conceito de “Interrupção em Situação de Emergência” (Item 208 - Módulo 1 do Prodist); e
- O valor de CHI resultante das interrupções observadas no evento.

	N (Número de UC's)	CHI (Consumidor x Hora Interrompido)
REFERÊNCIA ANEEL	674.814	284.658,53
RESULTADO DO EVENTO	75.905	414.412,38
% COMPARATIVO	11%	146%

Com a compreensão de que objetivo da ANEEL neste contexto foi estabelecer valores de referência para delimitar a identificação de eventos totalmente atípicos e de alta severidade/impacto, observa-se no quadro comparativo a excepcionalidade do evento objeto deste relatório.

Em síntese, o valor de referência de CHI foi avaliado em 146%, ratificando a intensidade de impacto do evento, o que reflete a severidade do mesmo, e evidencia o cumprimento em plenitude do requisito complementar para enquadramento da “Interrupção em Situação de Emergência”.

Portanto, entendendo-se que:

- Há o cumprimento do requisito primário, ao evidenciar que houve uma “[...] Interrupção originada no sistema de

distribuição, resultante de Evento que comprovadamente impossibilite a atuação imediata da distribuidora e que não tenha sido provocada ou agravada por esta[...]”; e

- Há o cumprimento do requisito complementar, ao observar que as interrupções foram decorrentes de evento com “[...]soma do CHI das interrupções ocorridas no sistema de distribuição [...] superior ao calculado conforme a equação a seguir: $2.612 \times N^{0,35}$ ”.

Tem-se caracterizado o evento como uma “**Interrupção em Situação de Emergência**”.

5. CONSIDERAÇÕES FINAIS

Em linhas gerais, no presente relatório foram expostas, de forma detalhada, as informações relacionadas as ocorrências de interrupção na área de concessão da Energisa Rondônia (ERO), registrada no dia 13/12/2023 à 20:40 até 23/12/2023 às 19:50, horário local, que culminou na interrupção do fornecimento de energia elétrica de aproximadamente 75.905 unidades consumidoras no do estado de Rondônia.

Conforme evidenciado na tabela dos indicadores, tal evento apresenta características de excepcionalidade, configurando-se como uma interrupção de alta severidade e abrangência.

Desse modo, correlacionando a ocorrência com requisitos previstos nos instrumentos regulatórios vigentes, fundamentou-se o enquadramento do evento como “**Interrupção em Situação de Emergência**”, em linha com o conceito apresentado no Módulo 1 do Prodist.

Entende-se que o enquadramento mencionado encontra amparo na ótica do regulador, materializada no conceito de situação de emergência que busca tipificar eventos excepcionais, para os quais não se tem como possível a análise de desempenho com base no histórico, semelhante ao realizado com interrupções ordinárias.

ANEXO I - DESCRIÇÃO E RELAÇÃO DOS EQUIPAMENTOS AFETADOS

Alimentador – linha elétrica destinada a transportar energia elétrica em média tensão.

Condutor de energia - é o meio pelo qual se transporta potência desde um determinado ponto, denominada fonte ou alimentação, até um terminal consumidor.

Transformador - é um equipamento de operação estática que por meio de indução eletromagnética transfere energia de um circuito, chamado primário, para um ou mais circuitos denominados, respectivamente, secundário e terciário, sendo, no entanto, mantida a mesma frequência, porém com tensões e correntes diferentes.

Chave fusível - é um equipamento destinado a proteção de sobrecorrentes de circuitos primários utilizados em redes aéreas de distribuição urbana e rural e em pequenas subestações de consumidor e de concessionária. É dotada de um elemento fusível que responde pelas características básicas de sua operação.

Chave faca - é um dispositivo de manobras de abertura e fechamento de circuitos, assegurando uma desconexão visível dos condutores, além de ser

utilizada em manobras entre circuitos, de forma a possibilitar transferência de cargas e isolamento de equipamentos e circuitos.

Disjuntor - é um dispositivo que protege determinada instalação elétrica contra possíveis danos relacionados a sobrecargas elétricas e curtos-circuitos.

Religadores automáticos - são equipamentos de interrupção de corrente elétrica dotados de uma determinada capacidade de repetição em operação de abertura e fechamento de um circuito, durante a ocorrência de um defeito.

Isoladores - são elementos sólidos dotados de propriedades mecânicas, capazes de suportar os esforços produzidos pelos condutores. Eletricamente, exercem a função de isolar os condutores, submetidos a uma diferença de potencial em relação terra (estrutura suporte) ou em relação a um outro condutor de fase.

Ramal de ligação - conjunto de condutores e acessórios instalados entre o ponto de derivação do sistema de distribuição da distribuidora e o ponto de conexão das instalações de utilização do acessante.

ANEXO II - MATÉRIAS VEICULADAS NA MÍDIA

Meteorologia alerta para perigo de chuvas intensas nas próximas horas em todas as cidades de Rondônia



O Instituto Nacional de Meteorologia (Inmet) emitiu um alerta amarelo de perigo potencial de chuvas intensas para todas as cidades de Rondônia, válido de sábado (23) até domingo (24).

A previsão inclui temporais com chuva entre 20 e 30mm por hora ou até 50 mm por dia, além de ventos intensos de até 60 km/h.

<https://gazetarondonia.com.br/noticia/13630/meteorologia-alerta-para-perigo-de-chuvas-intensas-nas-proximas-horas-em-todas-as-cidades-de-rondonia>

Alerta de chuvas intensas e ventos de até 60km/h é emitido para Rondônia

Alerta amarelo, emitido pelo Instituto Nacional de Meteorologia, é válido até domingo (25).
Veja previsão.

Por g1 RO

23/12/2023 17h11 · Atualizado há um mês

<https://g1.globo.com/ro/rondonia/noticia/2023/12/23/alerta-de-chuvas-intensas-e-ventos-de-ate-60kmh-e-emitido-para-rondonia.ghtml>

MISTURA DOIDA: Sol e pancadas de chuva no sextou (15) em RO, incluindo Costa Marques


Tempo quente mais umidade forma pancadas de chuvas entre a tarde a noite na maioria das regiões, indica Sipam

Rondoniaovivo 14 de Dezembro de 2023 às 18:02 Atualizada em : 15 de Dezembro de 2023 às 12:20



Compartilhar via

Siga a gente no Google News



<https://rondoniaovivo.com/noticia/geral/2023/12/14/mistura-doida-sol-e-pancadas-de-chuva-no-sextou-15-em-ro-incluindo-costa-marques.html>

ANEXO III - RELATÓRIO TÉCNICO

**Laudo das Condições Atmosféricas para o Evento
de 14/12/2023 a 23/12/2023 na Área de Atuação
da ENERGISA - Rondônia**



SUMÁRIO

- 1. DESCRIÇÃO**
- 2. ABRANGÊNCIA E DURAÇÃO**
- 3. CLASSIFICAÇÃO COBRADE**
- 4. EVIDÊNCIAS ENCONTRADAS NA MÍDIA**
- 5. CONCLUSÃO**
- 6. REFERÊNCIAS**
- 7. RESPONSABILIDADES**

1. DESCRIÇÃO

O evento que ocorreu na área de atuação da Energisa/Rondônia no período de 14 a 23/12/2023 foi causado por tempestades associadas a uma banda de nebulosidade convectiva associada a um sistema frontal atuando no estado de Rondônia e que gerou descargas e ventos fortes no estado. O sistema pode ser visto na imagem no infravermelho com realce do satélite GOES-16 na Figura 1.

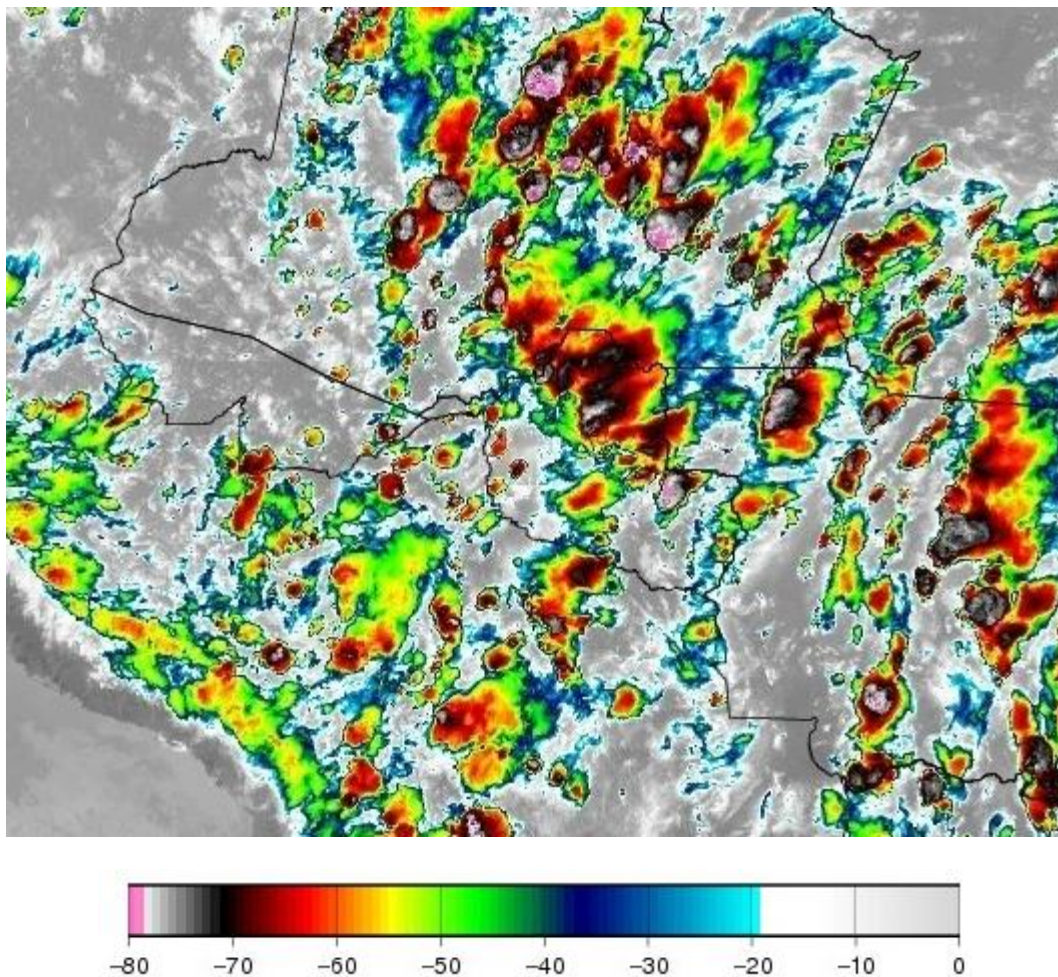


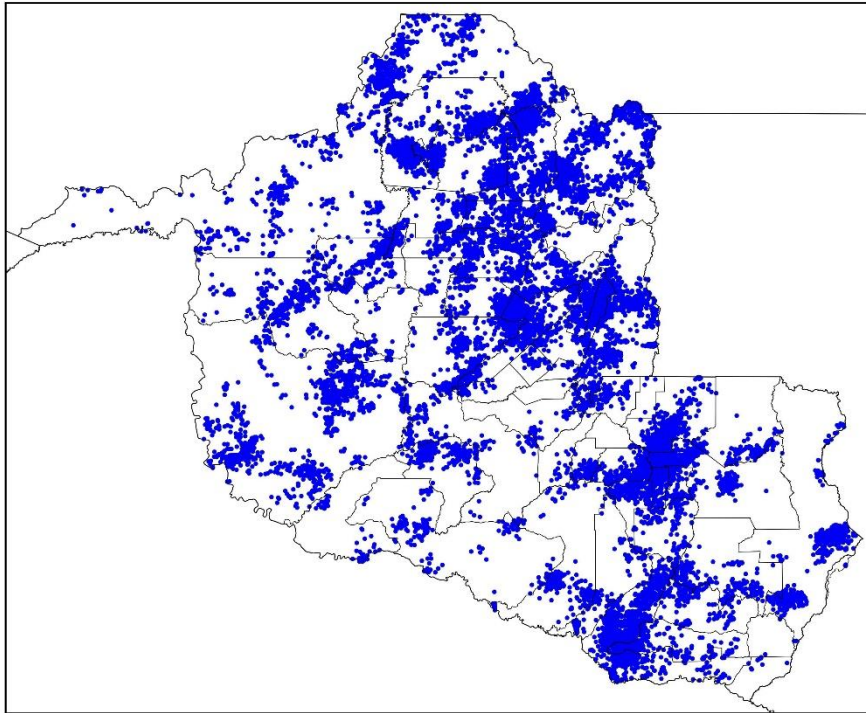
Figura 1 - Imagens de satélite no infravermelho com realce do satélite GOES-16 às 21:00 UT do dia 14/12. As cores indicam diferentes temperaturas dos topos das nuvens.

Diferentes cores na imagem na Figura 1 referem-se a diferentes temperaturas de topo das nuvens, conforme indicado na figura, e equivalem a diferentes altitudes. Quanto menor a temperatura de topo, isto é, mais negativa, mais alta é o topo da nuvem. Na região, durante o período deste relatório, ocorreram tempestades com topos na tropopausa (15-16 km).

2. ABRANGÊNCIA

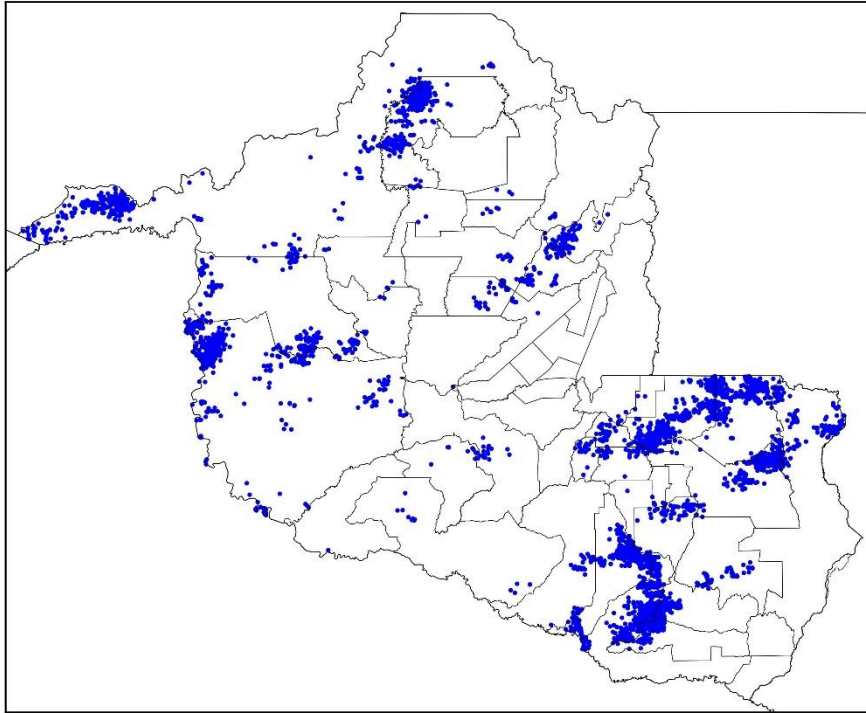
A abrangência do sistema no estado de Rondônia pode ser avaliada pela ocorrência de descargas atmosféricas e chuvas. A Figura 2 mostra os mapas de descargas, a Figura 3 os mapas de precipitação e a Figura 4 os mapas de rajadas registrados para o período.

Mapa de Descargas Atmosféricas
2023-12-14



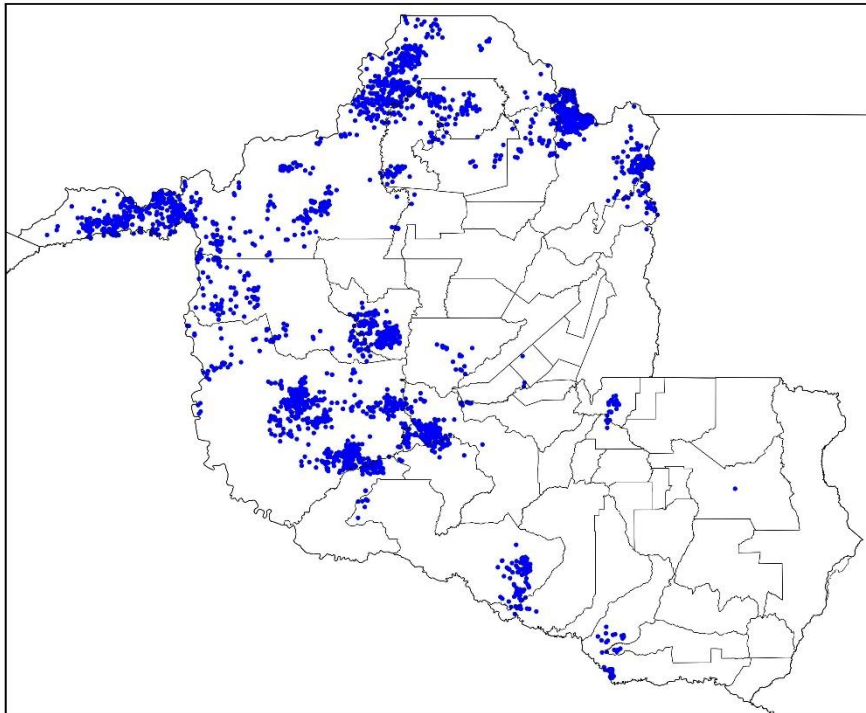
(a)

Mapa de Descargas Atmosféricas
2023-12-15



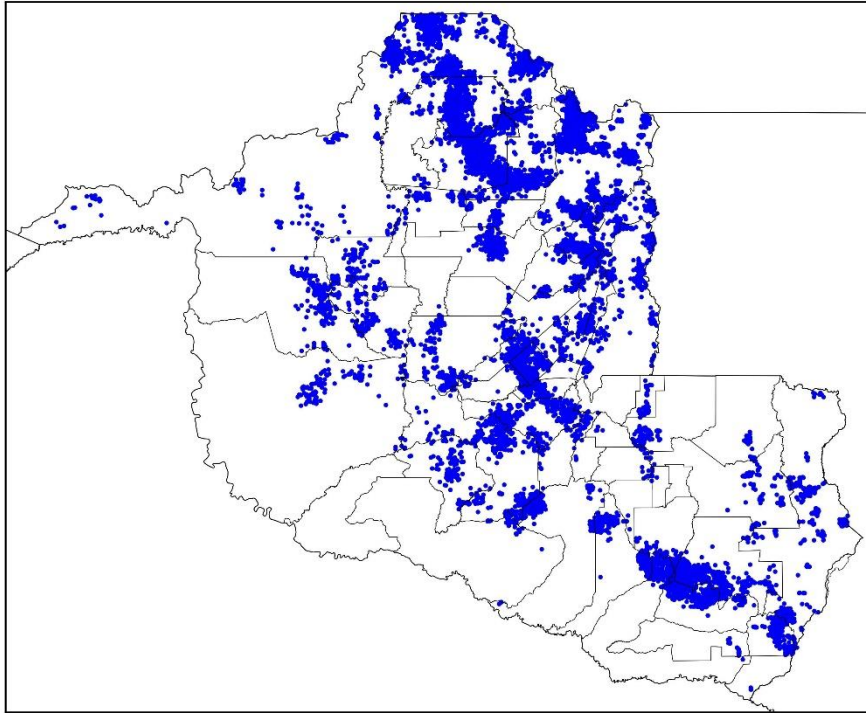
(b)

Mapa de Descargas Atmosféricas
2023-12-16



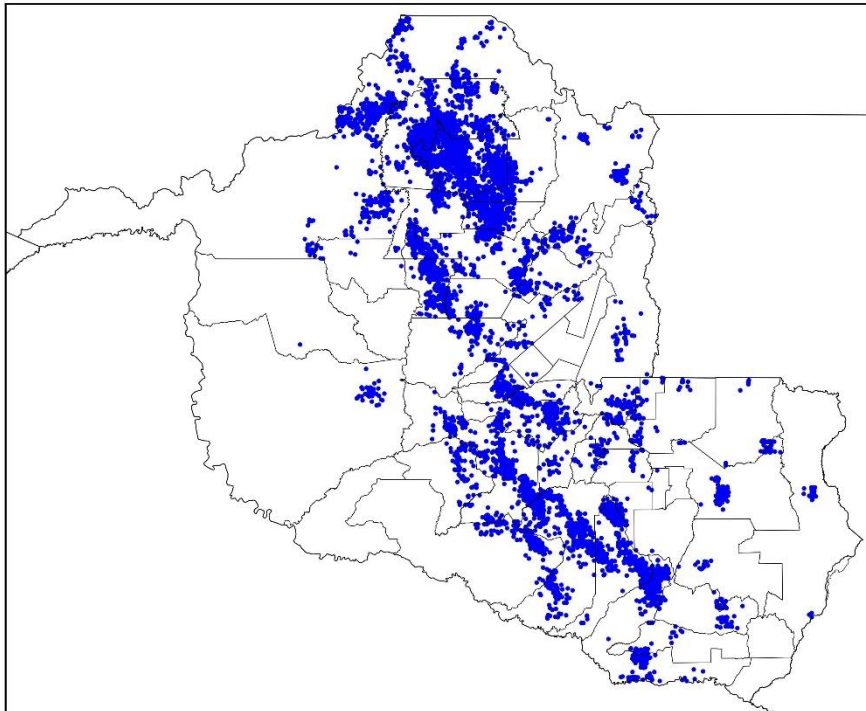
(c)

Mapa de Descargas Atmosféricas
2023-12-17



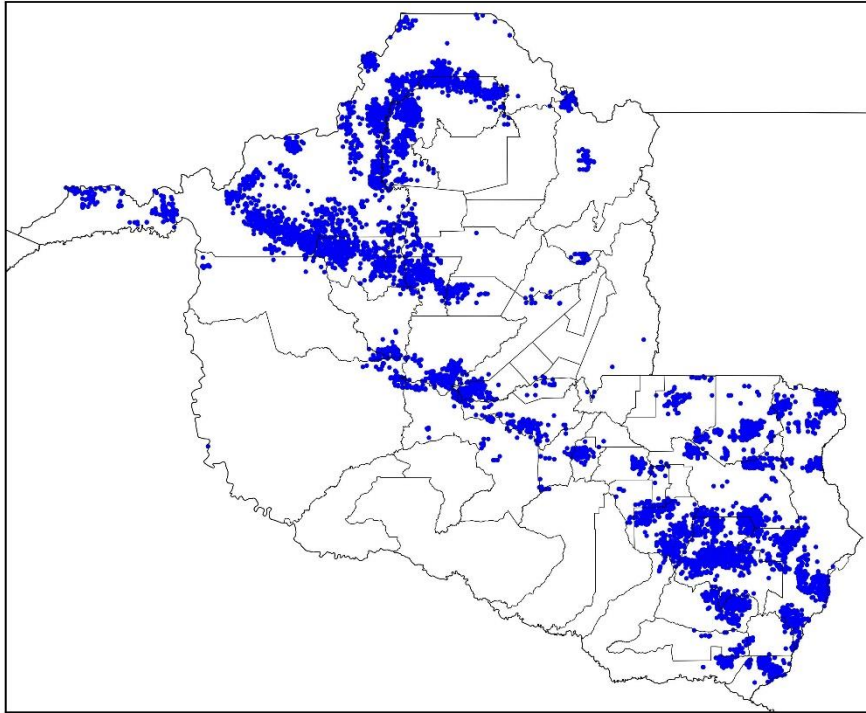
(d)

Mapa de Descargas Atmosféricas
2023-12-18



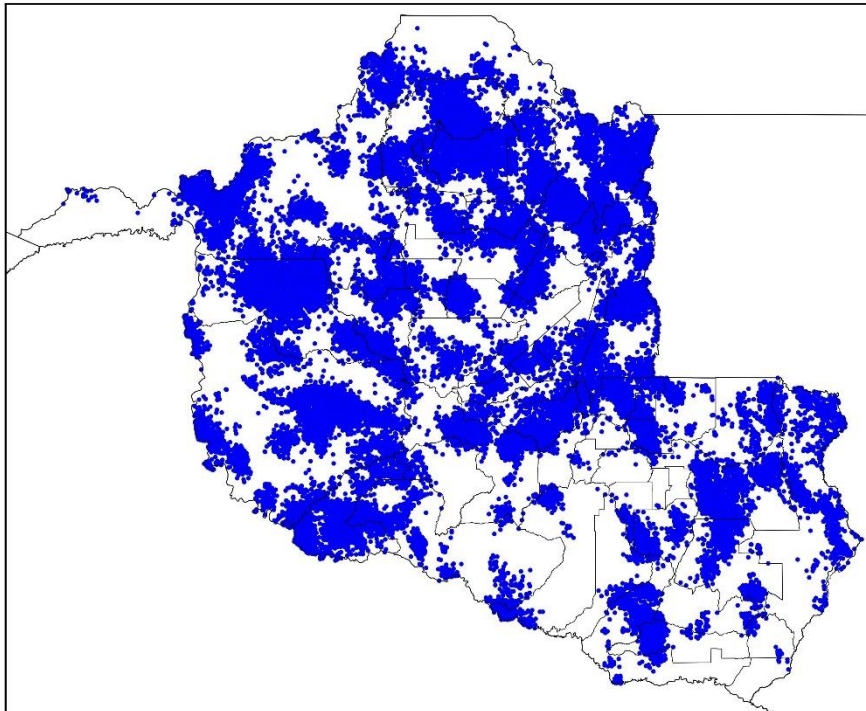
(e)

Mapa de Descargas Atmosféricas
2023-12-19



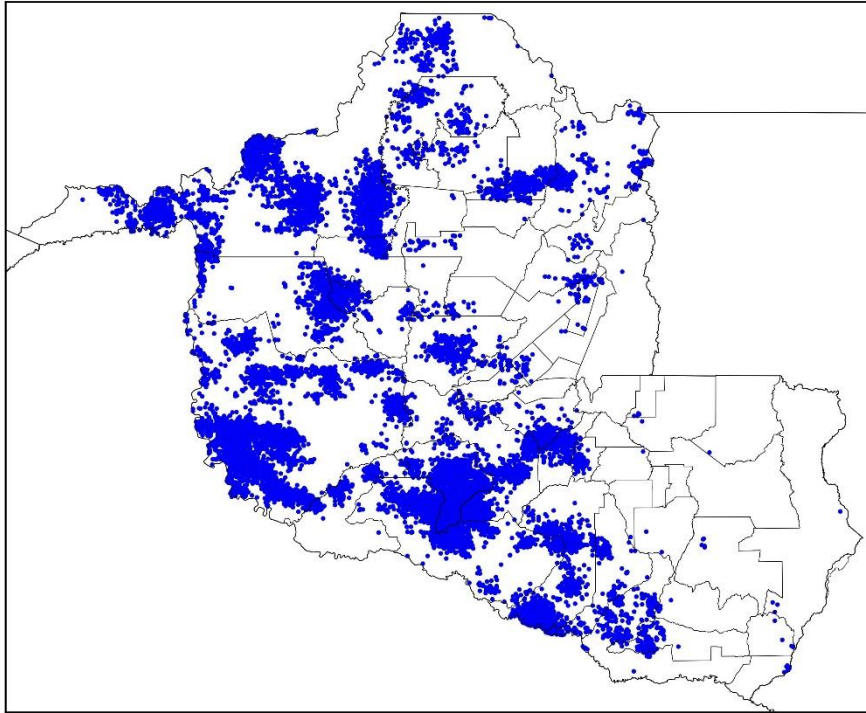
(f)

Mapa de Descargas Atmosféricas
2023-12-20



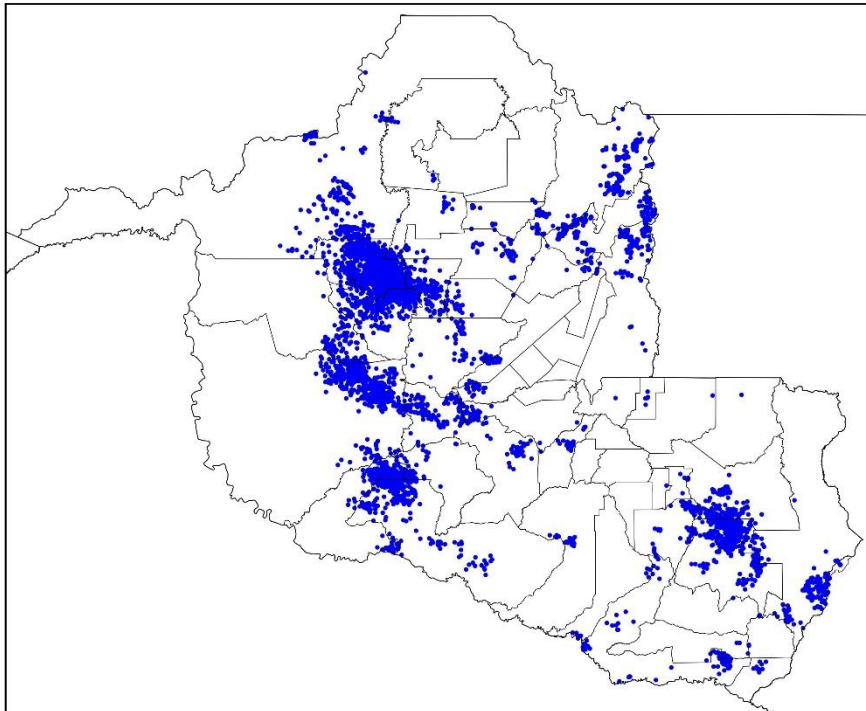
(g)

Mapa de Descargas Atmosféricas
2023-12-21



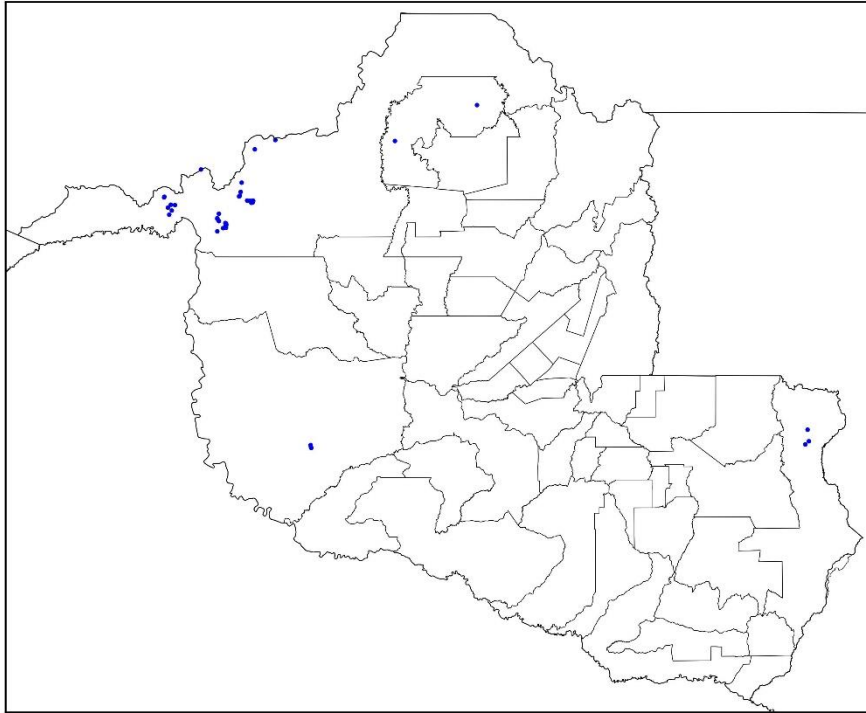
(h)

Mapa de Descargas Atmosféricas
2023-12-22



(i)

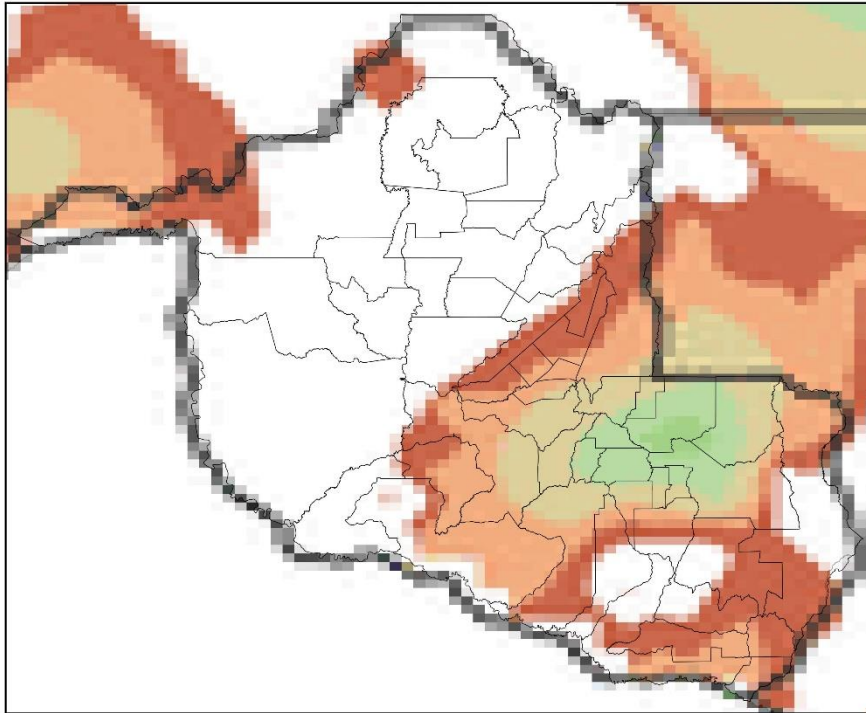
Mapa de Descargas Atmosféricas
2023-12-23



(j)

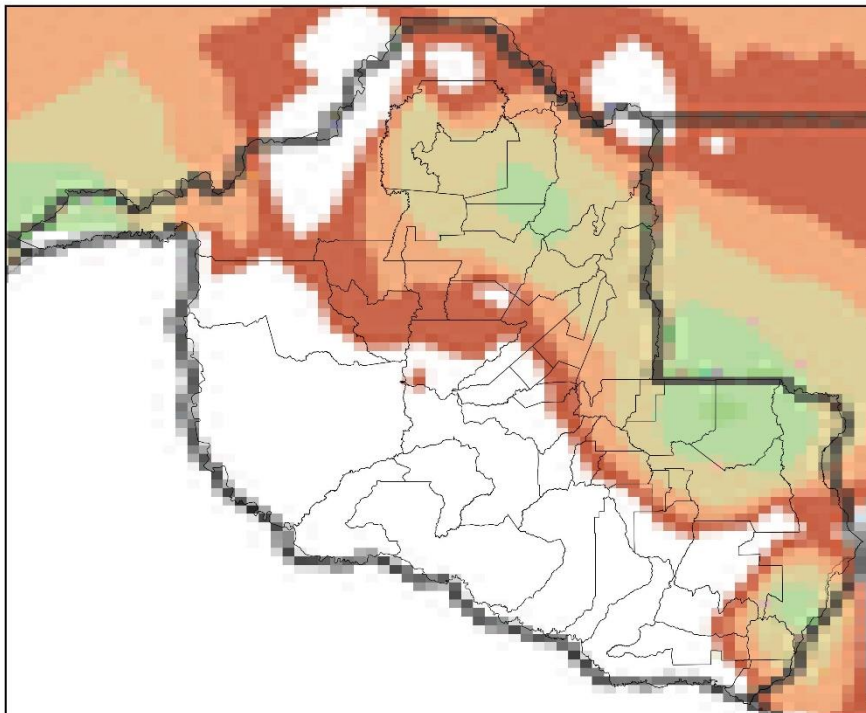
Figura 2 – Mapas de descargas atmosféricas para os dias: (a) 14/12; (b) 15/12; (c) 16/12; (d) 17/12; (e) 18/12; (f) 19/12; (g) 20/12; (h) 21/12; (i) 22/12; e (j) 23/12.

Mapa de Precipitação
2023-12-14



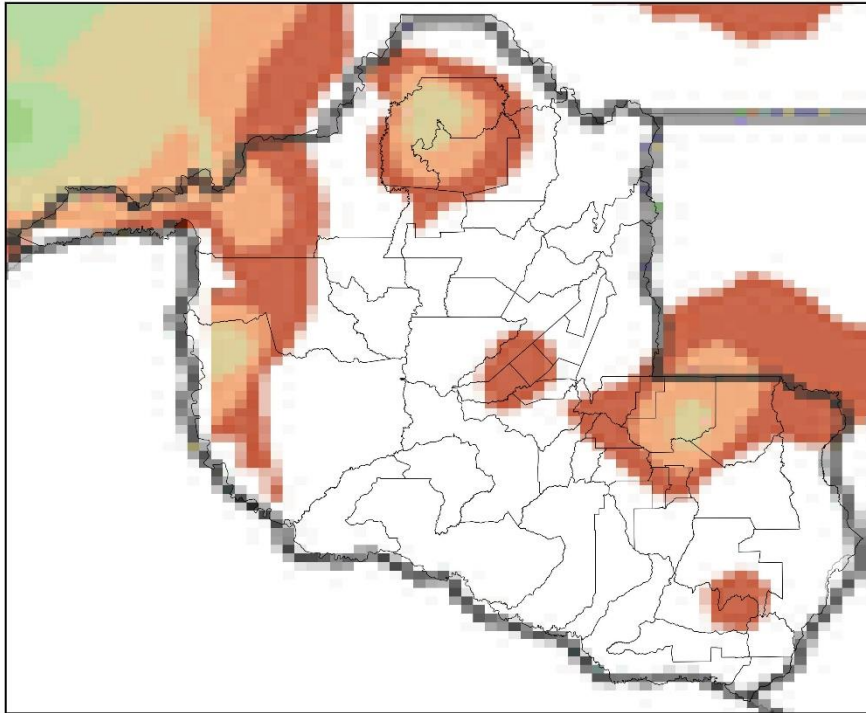
(a)

Mapa de Precipitação
2023-12-15



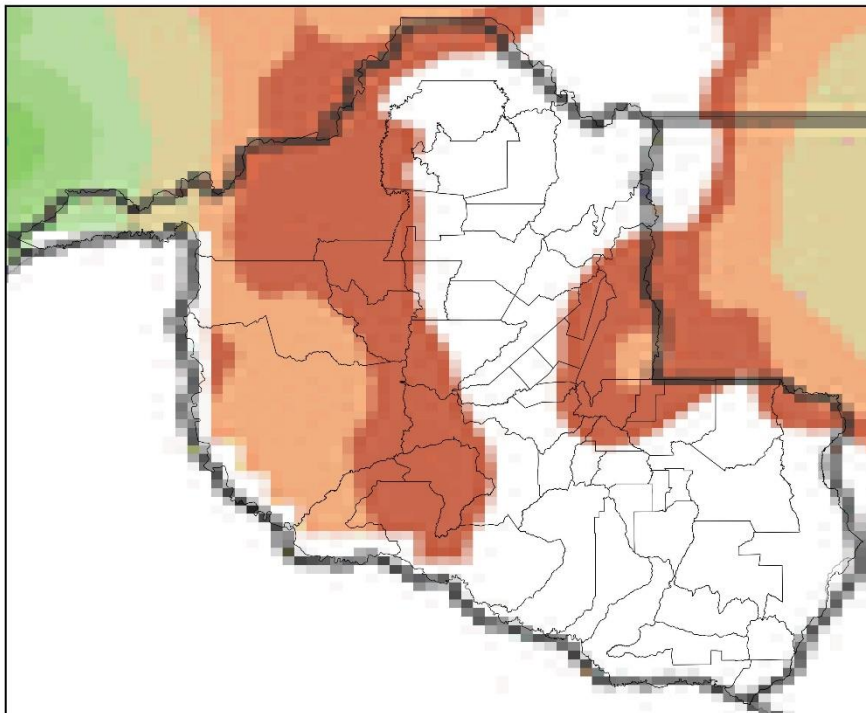
(b)

Mapa de Precipitação
2023-12-16



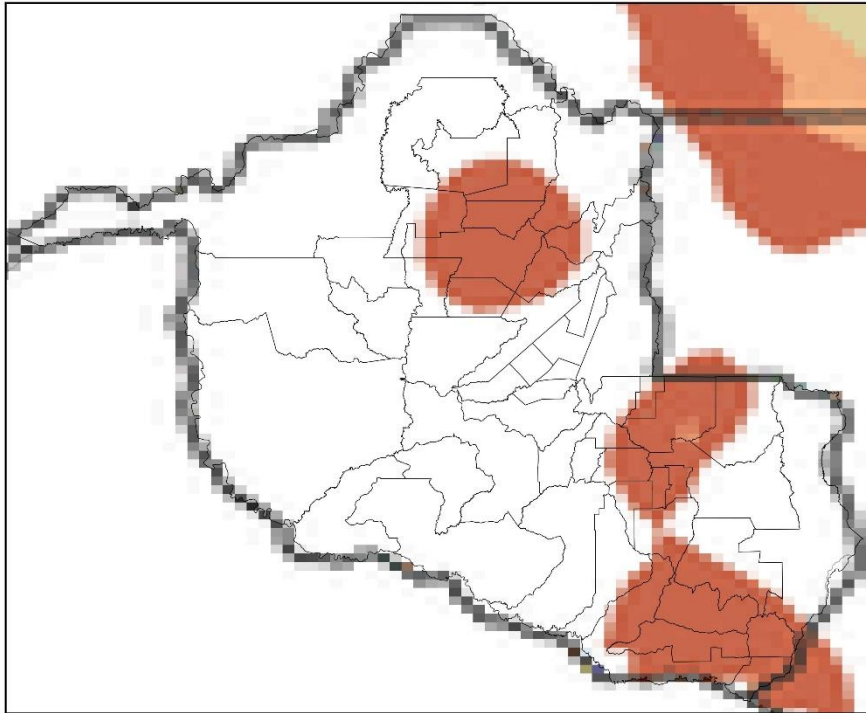
(c)

Mapa de Precipitação
2023-12-17



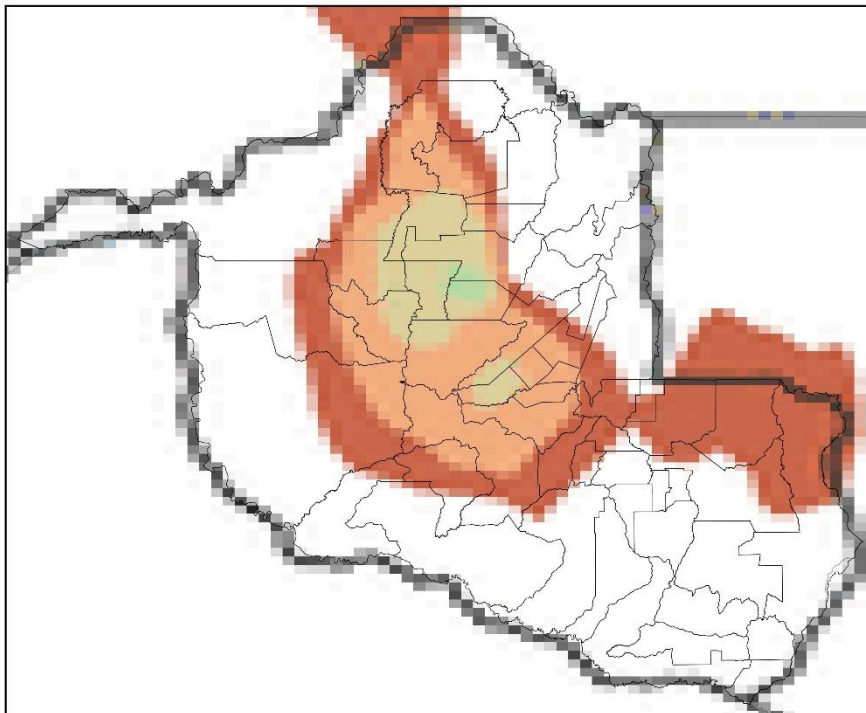
(d)

Mapa de Precipitação
2023-12-18



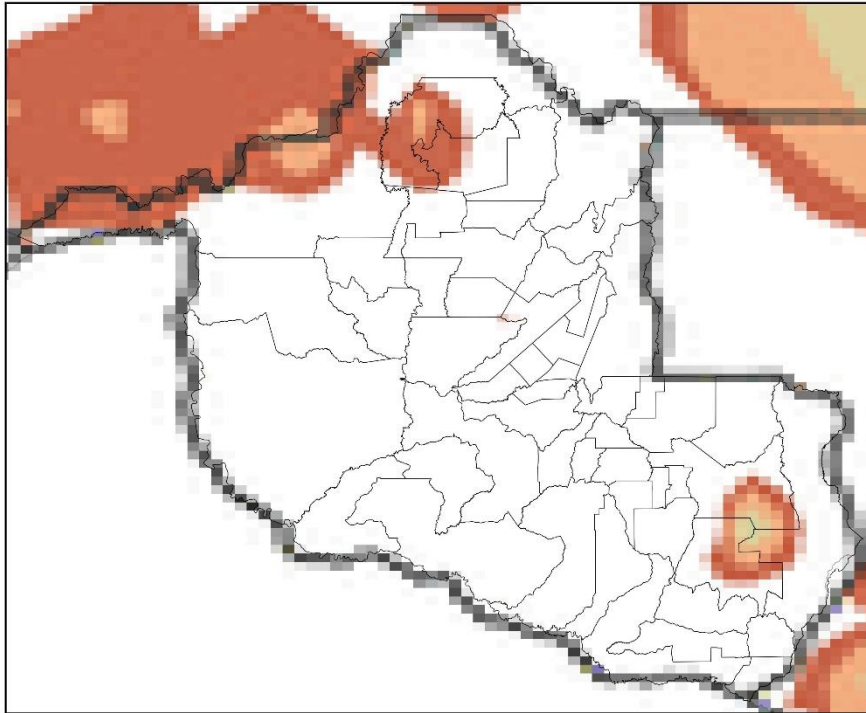
(e)

Mapa de Precipitação
2023-12-19



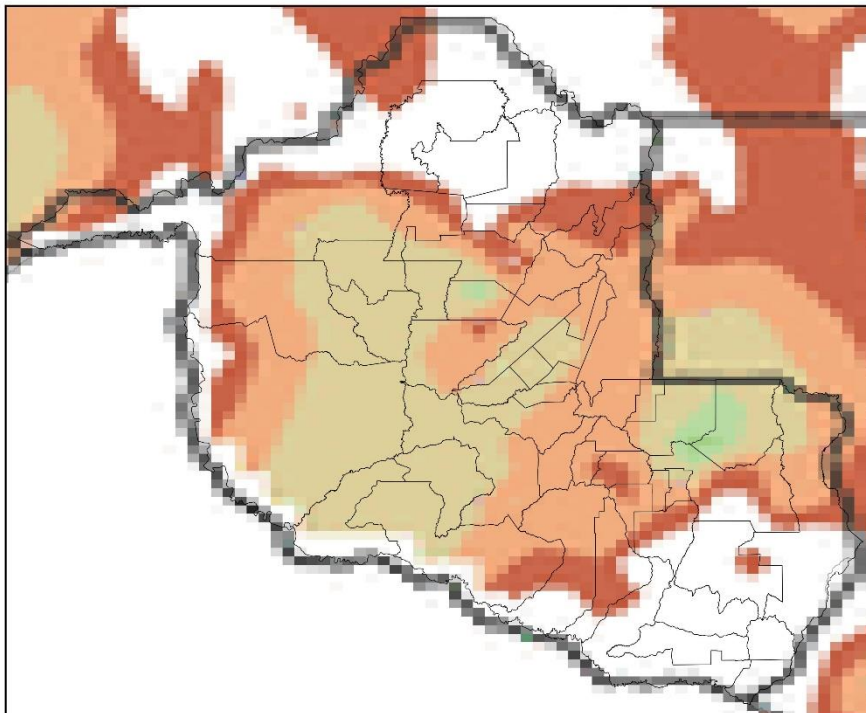
(f)

Mapa de Precipitação
2023-12-20



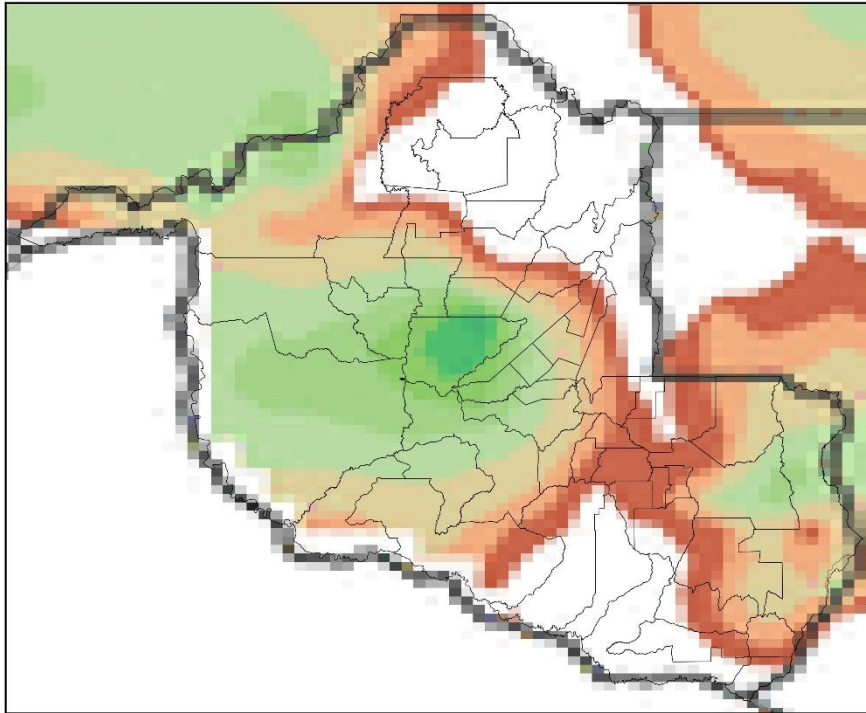
(g)

Mapa de Precipitação
2023-12-21



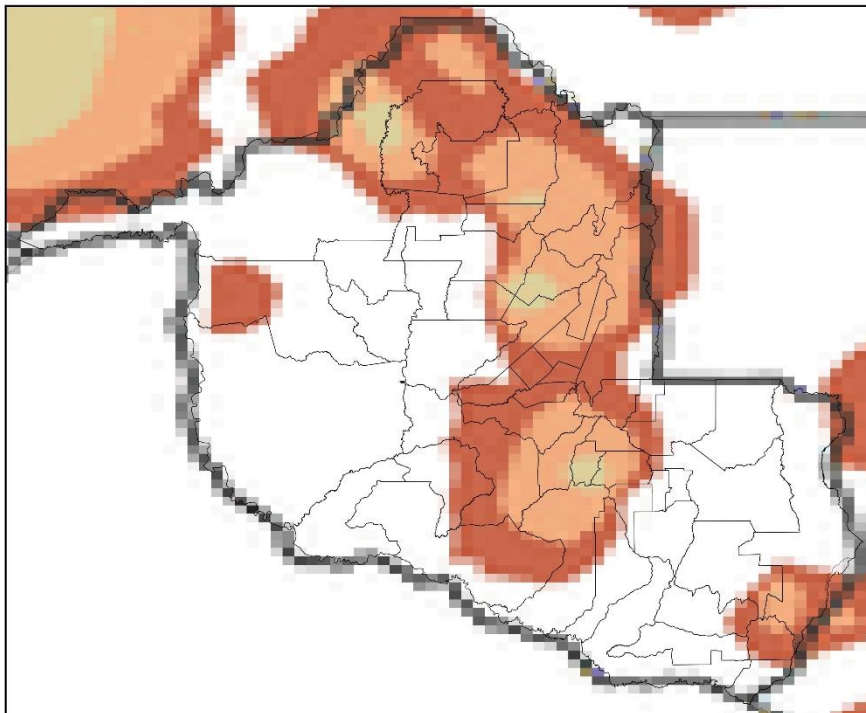
(h)

Mapa de Precipitação
2023-12-22



(i)

Mapa de Precipitação
2023-12-23



(j)

Precip. Observada


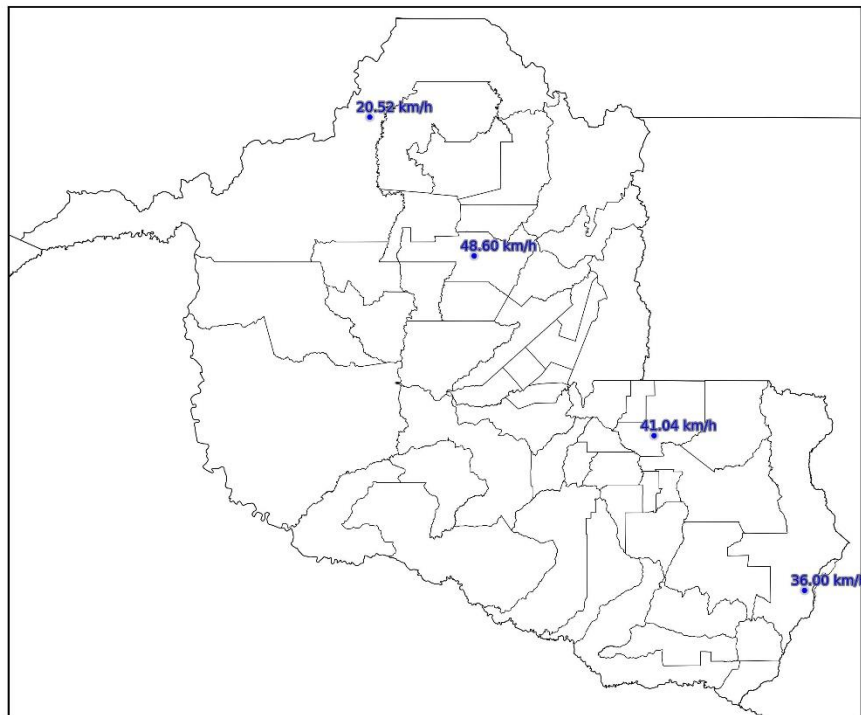


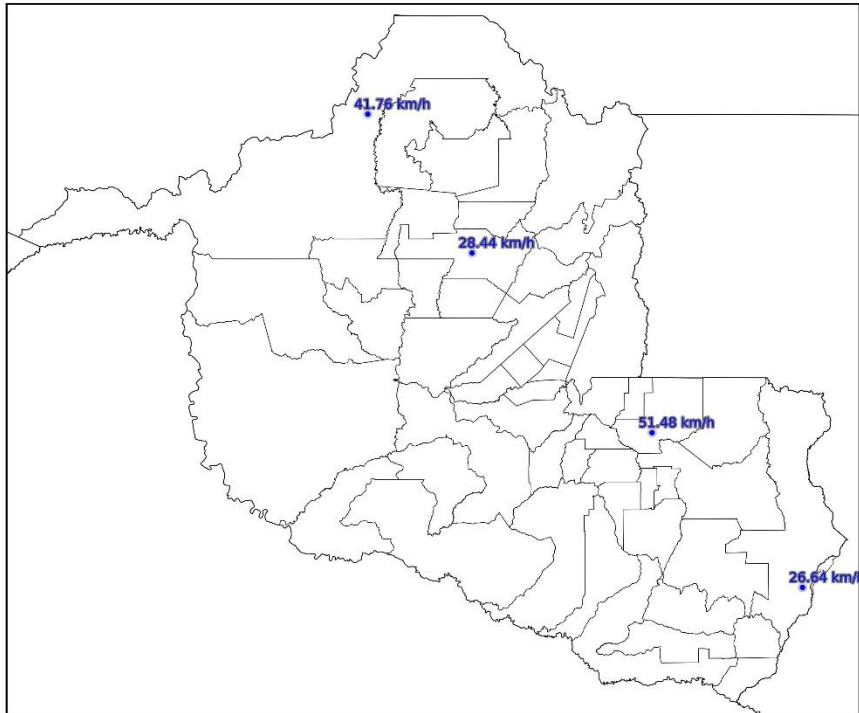
Figura 3 – Mapas de precipitação para os dias: (a) 14/12; (b) 15/12; (c) 16/12; (d) 17/12; (e) 18/12; (f) 19/12; (g) 20/12; (h) 21/12; (i) 22/12; e (j) 23/12.

Mapa de Rajada Máxima
2023-12-14



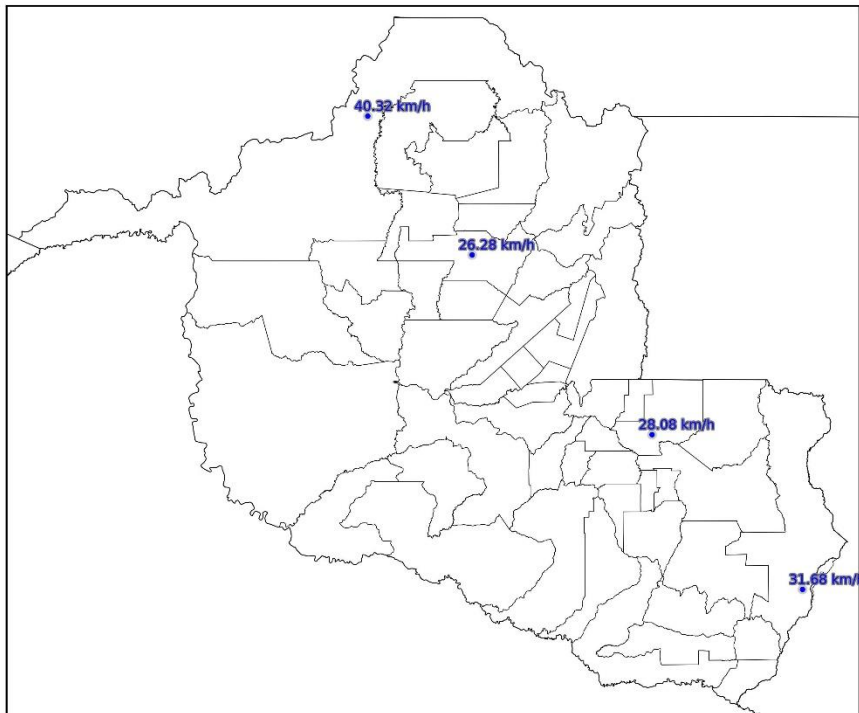
(a)

Mapa de Rajada Máxima
2023-12-15



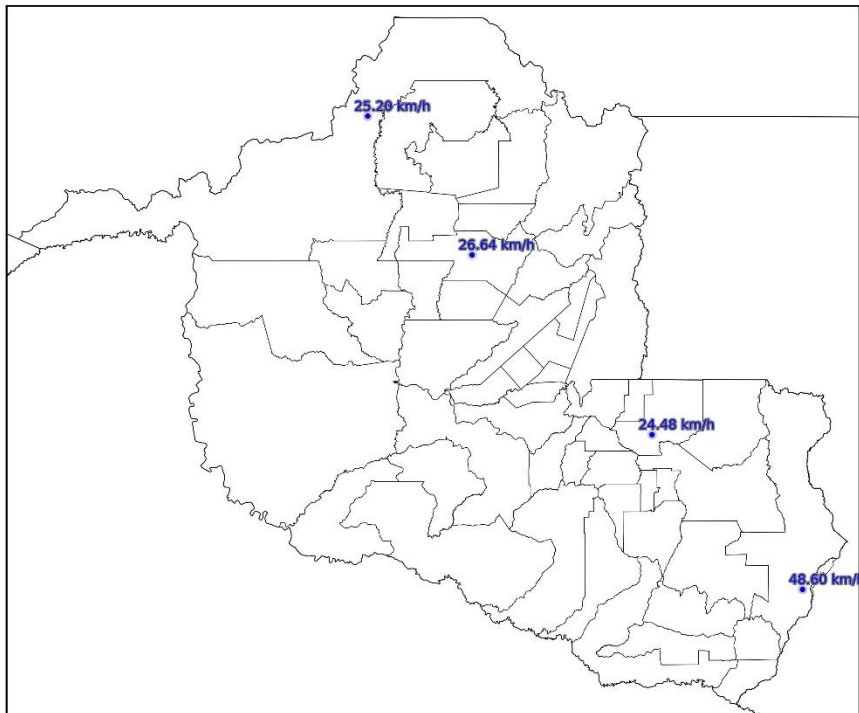
(b)

Mapa de Rajada Máxima
2023-12-16



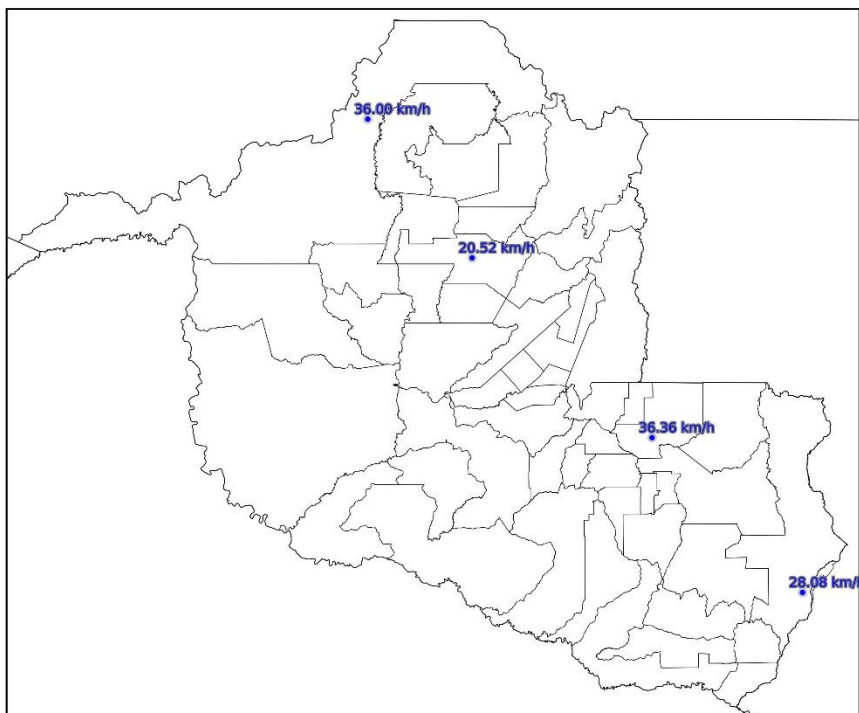
(c)

Mapa de Rajada Máxima
2023-12-17



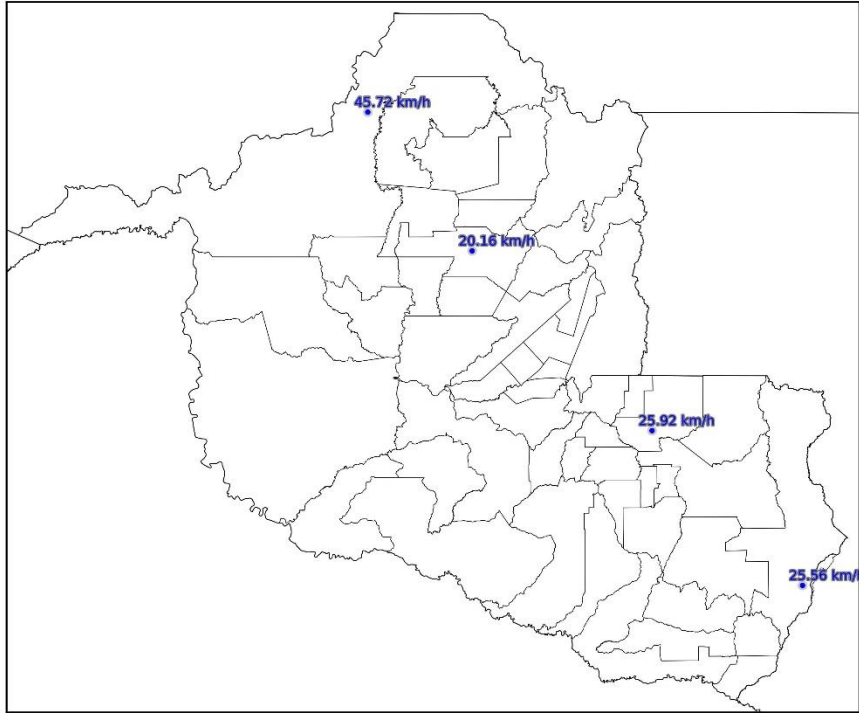
(d)

Mapa de Rajada Máxima
2023-12-18



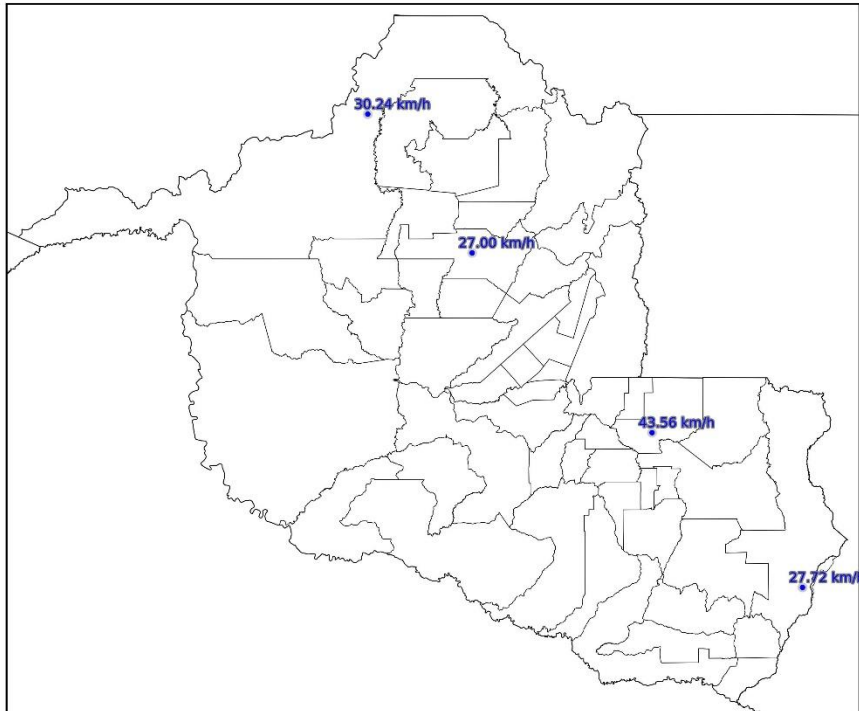
(e)

Mapa de Rajada Máxima
2023-12-19



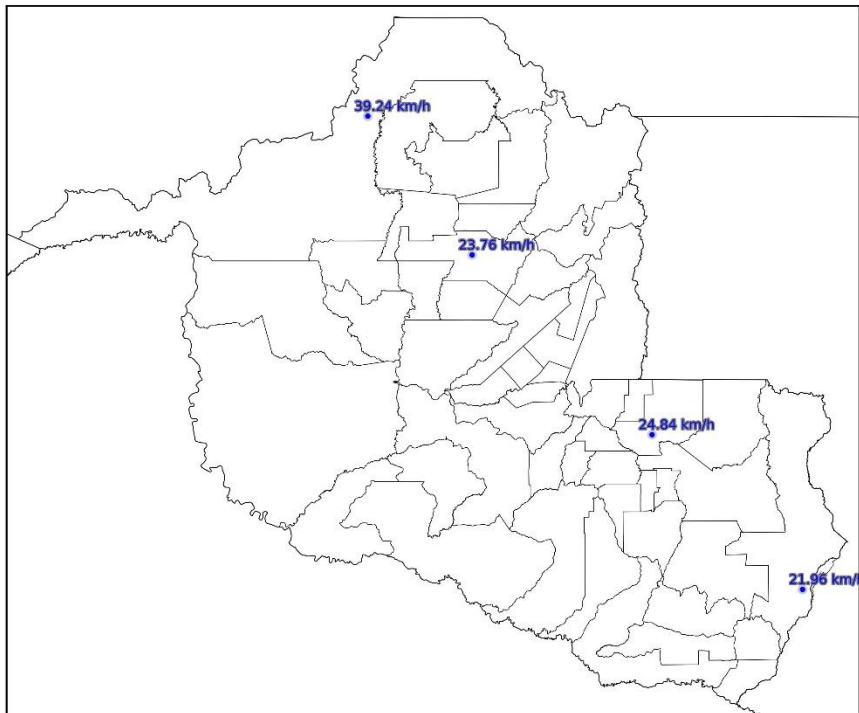
(f)

Mapa de Rajada Máxima
2023-12-20



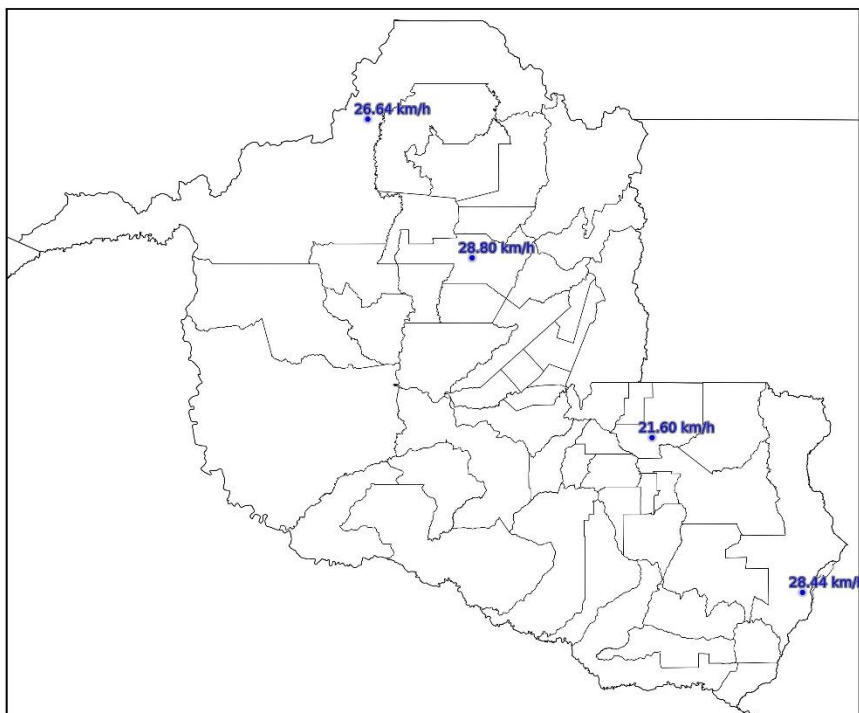
(g)

Mapa de Rajada Máxima
2023-12-21



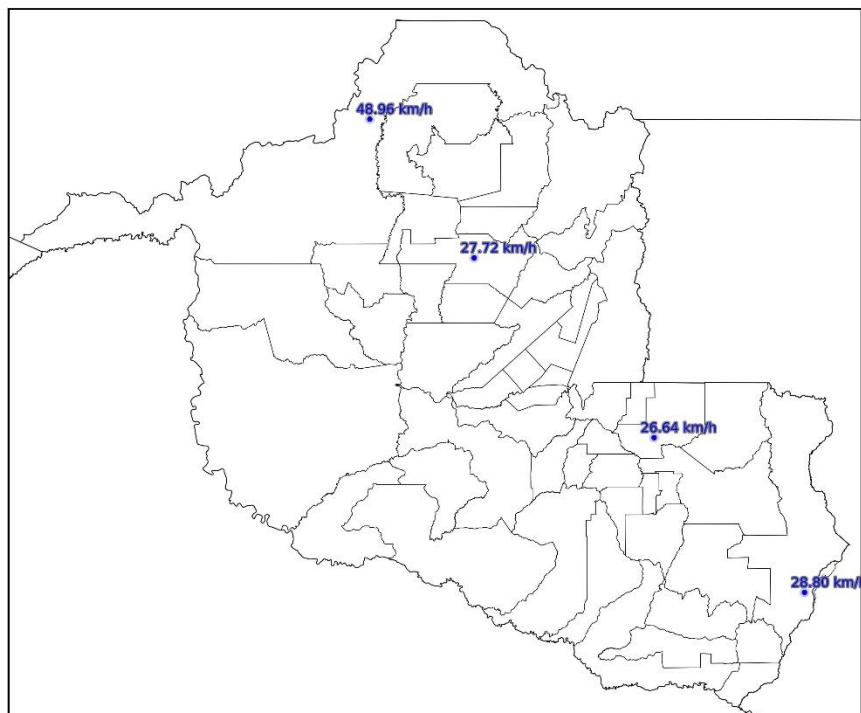
(h)

Mapa de Rajada Máxima
2023-12-22



(i)

Mapa de Rajada Máxima 2023-12-23



(j)

Figura 4 – Mapas de rajadas para os dias: (a) 14/12; (b) 15/12; (c) 16/12; (d) 17/12; (e) 18/12; (f) 19/12; (g) 20/12; (h) 21/12; (i) 22/12; e (j) 23/12.

3. CLASSIFICAÇÃO COBRADE

De modo a verificar as condições atmosféricas associadas ao evento se enquadram em uma situação de emergência em conformidade com disposto no Anexo I da Instrução Normativa nº 01, de 24 de agosto de 2012 do Ministério da Integração Nacional referente à **Codificação Brasileira de Desastres – COBRADE**, deve-se procurar descrever o evento como fazendo parte de um ou mais Subtipos preconizados como uma Interrupção em Situação de Emergência pela COBRADE e demonstrar sua intensidade condizente com uma situação de emergência conforme descrito na Instrução Normativa. A COBRADE divide os desastres naturais em cinco Grupos, treze Subgrupos, vinte e quatro Tipos e vinte e três Subtipos. Dentro desta classificação e no contexto deste relatório, encontra-se o Grupo Desastres Meteorológicos que em seu item 1.3.1.2 contempla o

Subgrupo Sistemas de Grande Escala/Escala Regional acompanhado de grande ocorrência de descargas e fortes ventos.

O enquadramento leva em conta as pesquisas realizadas pelo Grupo de Eletricidade Atmosférica (ELAT) do Instituto Nacional de Pesquisas Espaciais (INPE), pela National Weather Service (National Weather Service, 2015), bem como escalas de precipitação e de ventos (Byers, 1944).

A partir dos dados de satélite, rede de detecção de descargas atmosféricas BrasilDAT Dataset (Pinto and Pinto, 2018) e dados de estações meteorológicas, as seguintes observações foram obtidas:

1. As imagens de satélite mostram nuvens altas com topo atingindo 15-16 km cobrindo todo o estado no período.
2. As máximas rajadas observadas foram fortes de até 51 km/h.
3. As chuvas acumuladas durante o período foram fortes e atingiram 70 mm.
4. Foram registradas 197.273 descargas atmosféricas na área de atuação da Energisa/Rondônia no período, valor considerado muito alto.
5. As tempestades atingiram um índice de severidade com base na ocorrência de descargas igual 5, numa escala de 01 a 05, correspondentes a tempestades fortes.

4. EVIDÊNCIAS ENCONTRADAS NA MÍDIA

A Figura 4 mostra evidências do evento na mídia.

The image is a screenshot of a news article from the website SGC (Diário da Amazônia Digital). The page header includes navigation tabs for various categories: Amazônia, Brasil, Ciência & Tecnologia, Esporte, Mundo, Plantão de Polícia, Rondônia, Saúde, Entretenimento, Agro, Turismo, Sobre Rodas, and Colunas. The article title is "Homem morre dentro de casa ao ser atingido por raio em Porto Velho" and the sub-headline is "Rondônia já registrou quase 3 milhões de raios em 2023". The article is dated 17 de December de 2023 and was updated 35 days ago. The screenshot also shows a search bar and a "PUBLICIDADE" (Advertisement) label.

Figura 4 – Evidências de chuvas fortes no período [4].

5. CONCLUSÃO

Os dados e informações constantes neste relatório demonstram claramente a ocorrência de um evento de tempestade com muitas descargas, chuvas e ventos fortes no período. Os detalhes do evento são mostrados na Tabela 1 a seguir.

Tabela 1 – Detalhes do Evento de 14/12/2023 a 23/12/2023.

Descrição	Banda de nebulosidade convectiva associada a sistemas frontais provocando muitas descargas, chuvas e ventos fortes.
Código COBRADE	1.3.1.2.0 (Sistemas de Grande Escala/Escala Regional)
Hora do Início do Evento	00:40 UT do dia 14/12/23
Hora do Fim do Evento	23:50 UT do dia 23/12/23
Abrangência	Todo o estado.

6. REFERÊNCIAS

- [1] Byers, H. R., General Meteorology, 83–85, 1944.
- [2] National Weather Service, Governo dos Estados Unidos. Disponível em: <<http://www.weather.gov>>. Acesso em: 08/05/2016.
- [3] Pinto Jr., O., Pinto, I.R.C.A., BrasilDAT Dataset: combining data from different lightning locating systems to obtain more precise lightning information, 25th Proceedings of the International Lightning Detection Conference (ILDC), Florida, US, March 2018.
- [4] SGC em: <https://sgc.com.br/noticia/5/402738/>

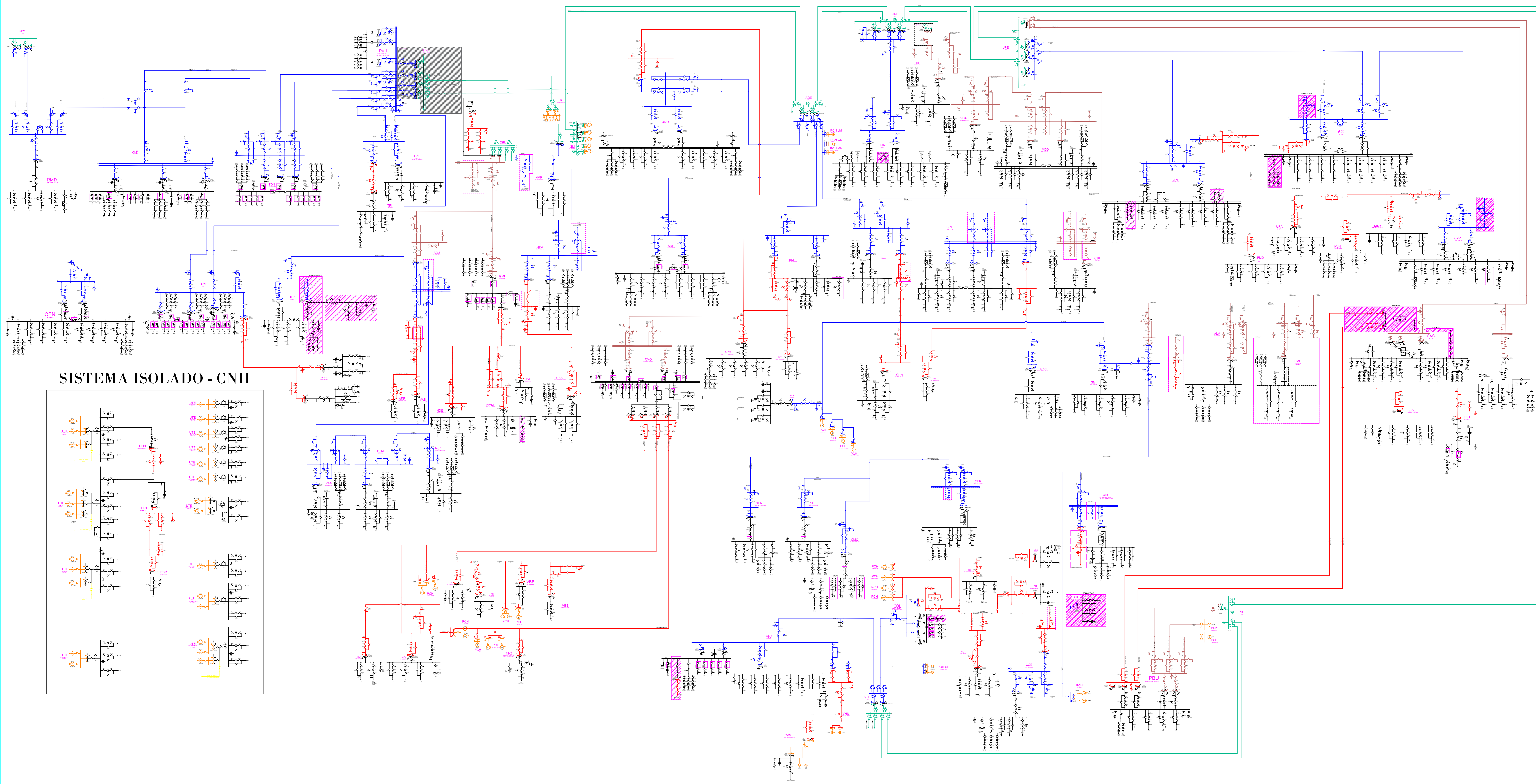
7. RESPONSABILIDADES

Este relatório foi elaborado sobre a responsabilidade técnica do Dr. Osmar Pinto Junior, pesquisador sênior e coordenador do Grupo de Eletricidade Atmosférica (ELAT) do Instituto Nacional de Pesquisas Espaciais (INPE).

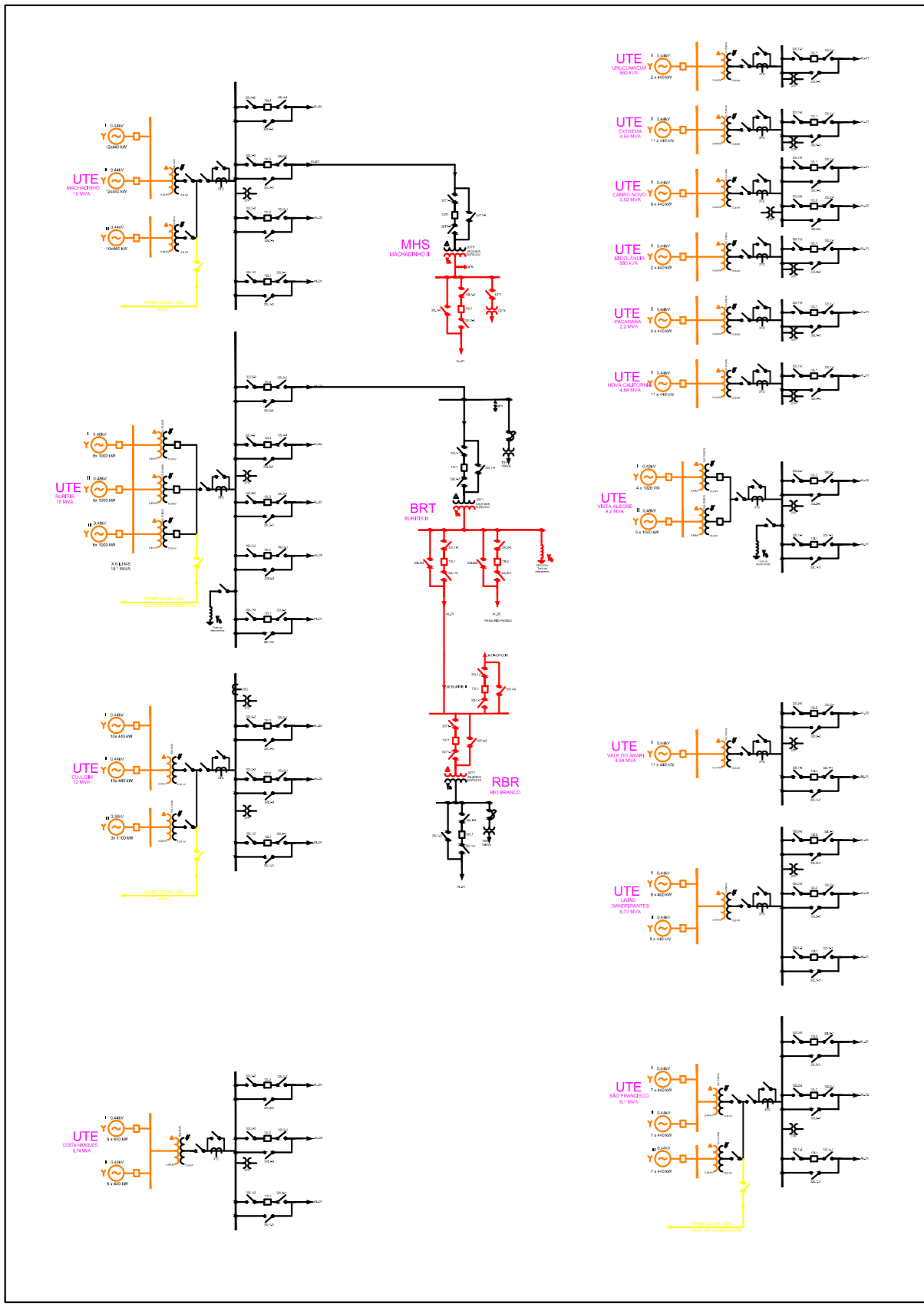


Dr. Osmar Pinto Junior
Consultor Técnico

ANEXO IV - DIAGRAMA UNIFILAR



SISTEMA ISOLADO - CNH



Legenda:

- █ 69kV
- █ 13,8kV
- █ 34,5kV
- █ 138kV
- █ 230kV
- Desativar

		RONDÔNIA	REVISÃO: 015	DATA REVISÃO: 29/11/2022	FOLHA: ÚNICA
ASSUNTO: DIAGRAMA UNIFILAR SE RONDÔNIA					
PASTA:					
MOTIVO DA REVISÃO: ATUALIZAÇÃO			DATA: JUN/2021		
AUTOR PROJETO: ENG° WELLISSON GOMES			CONFERIDO: ENG° ADJAN CASTRO		
DESENHO: AMANDA			ESCALA: S/ ESCALA		
			01/01		