

RELATÓRIO DE INTERRUÇÃO EM SITUAÇÃO DE EMERGÊNCIA 10/2023 (RISE 010-2023): INTERRUÇÃO NA ÁREA DE CONCESSÃO DA ENERGISA EM 05/10/2023 à 20/10/2023

ELABORAÇÃO

Agnes Felipe Lima de Moura
Supervisor de Pós Operação III

REVISÃO

Ramon Leal Pessoa
Gerente de Operação

SUMÁRIO

1.	INTRODUÇÃO	4
1.1.	OBJETIVO	4
2.	FUNDAMENTAÇÃO REGULATÓRIA	5
3.	DESCRIÇÃO DO EVENTO	7
3.1.	CAUSA ORIGEM DO EVENTO	9
3.2.	DETALHAMENTO DO EVENTO	9
3.2.1.	Código do evento, definido pela distribuidora.....	9
3.2.2.	Quantidades de UCs	10
3.2.3.	Danos no Sistema Elétrico	10
3.2.4.	Ações da Distribuidora para Recomposição	10
3.2.5.	Subestações e Municípios Atingidos	12
3.2.6.	Quantidades de Interrupções	13
3.2.7.	Data e hora de início das interrupções	14
3.2.8.	Data e hora do término das interrupções.....	14
3.2.9.	Média da duração das interrupções	14
3.2.10.	Duração da interrupção mais longa	17
3.2.11.	Soma do CHI das Interrupções associadas ao evento	18
3.2.12.	Abrangência	18
3.3.	CRONOLOGIA	27
3.4.	IMPACTOS DO EVENTO	68
3.4.1.	DEC	68
4.	ENQUADRAMENTO DO EVENTO - SITUAÇÃO DE EMERGÊNCIA.....	69
4.1.	REQUISITO PRIMÁRIO	70
4.2.	REQUISITO COMPLEMENTAR.....	70
5.	CONSIDERAÇÕES FINAIS.....	72
	ANEXO I - Descrição e Relação dos Equipamentos Afetados	73
	ANEXO II - MATÉRIAS VEICULADAS NA MÍDIA	75
	ANEXO III - LAUDO DAS CONDIÇÕES ATMOSFÉRICAS . Erro! Indicador não definido.	

1. INTRODUÇÃO

Em linha com os requisitos regulatórios vigentes, o Relatório de Interrupção em Situação de Emergência 010-2023 apresenta detalhes do evento significativo registrado no estado de Rondônia, na área de concessão da **Energisa Rondônia (ERO)**, o evento climático atingiu todo o Estado, evidenciando os registros comprobatórios da **situação de emergência** constatada.

Como premissa para detalhamento dos fatos, foi tomado como referência o horário oficial local em Porto Velho - RO, sede da concessionária, correspondente ao Fuso GMT-4h (*Greenwich Mean Time -4 horas*).

1.1. OBJETIVO

De modo geral, o presente documento tem como objetivo geral descrever detalhadamente os eventos de interrupção registrados na área de concessão da ENERGISA, observadas pela empresa por volta das 20h:50min (horário local) do dia 05/10/2023, oriundo de condições climáticas adversas que culminaram na interrupção do fornecimento de energia elétrica para unidades consumidoras localizadas no Estado de Rondônia.

De modo específico, este relatório materializa evidências que caracterizam o enquadramento do evento de descontinuidade no fornecimento de energia elétrica como uma “**Interrupção em Situação de Emergência**”.

2. FUNDAMENTAÇÃO REGULATÓRIA

Conforme previsto no Módulo 8 dos Procedimentos de Distribuição de Energia Elétrica no Sistema Elétrico Nacional (Prodist), “Item 187”, na alínea “c” transcrito adiante, a Agência Nacional de Energia Elétrica (ANEEL) estabelece exceções (expurgos) aplicadas na apuração dos indicadores Coletivos de Continuidade (DEC/FEC):

“187. Na apuração dos indicadores DEC e FEC não devem ser consideradas as seguintes situações:

- a) falha nas instalações da unidade consumidora que não provoque interrupção em instalações de terceiros;*
- b) interrupção decorrente de obras de interesse exclusivo do usuário e que afete somente sua unidade consumidora;*
- c) Interrupção em Situação de Emergência - ISE;*
- d) suspensão por inadimplemento do consumidor;*
- e) suspensão por deficiência técnica ou de segurança das instalações da unidade consumidora que não provoque interrupção em instalações de terceiros, previstas em regulamentação;*
- f) interrupção vinculada à programa de racionamento instituído pela União;*
- g) interrupção ocorrida em Dia Crítico;*
- h) interrupção oriunda de atuação de Esquema Regional de Alívio de Carga - ERAC estabelecido pelo ONS;*e
- i) interrupção de origem externa ao sistema de distribuição”.*

De modo complementar, tais exceções também são aplicadas nos Indicadores Individuais de Continuidade (DIC/FIC/DMIC/DICRI), conforme exposto nos itens 178, 179 e 180 do Módulo 8 do Prodist:

“178. Na apuração dos indicadores DIC e FIC não serão consideradas as interrupções previstas no item 187”.

“179. Na apuração do indicador DMIC, além das interrupções referidas no item 178. também não deverão ser consideradas aquelas oriundas de desligamentos programados [...]”.

“180. Na apuração do indicador DICRI não serão consideradas as interrupções previstas no item 178, com exceção da alínea “g””.

Sobre este contexto, destaca-se que a definição do conceito “Interrupção em Situação de Emergência” - tipificação de expurgo exposto na alínea “c”. do item 187 - é apresentada no Módulo 1 do Prodist como:

“208. Interrupção em Situação de Emergência - ISE:

Interrupção originada no sistema de distribuição, resultante de Evento que comprovadamente impossibilite a atuação imediata da distribuidora e que não tenha sido provocada ou agravada por esta e que seja:

- i. Decorrentes de Evento associado a Decreto de Declaração de Situação de Emergência ou Estado de Calamidade Pública emitido por órgão competente; ou*
- ii. Decorrentes de Evento cuja soma do CHI das interrupções ocorridas no sistema de distribuição seja superior ao calculado conforme a equação a seguir:*

$$2.612 \times N^{0,35}$$

Equação 1 - Cálculo do CHI limite para avaliação de ISE

Onde: N - número de unidades consumidoras faturadas e atendidas em BT ou MT do mês de outubro do ano anterior ao período de apuração.”.

Desse modo, depreende-se que o conceito de **Interrupção em Situação de Emergência** foi concebido pelo órgão regulador para tipificar eventos excepcionais e de alta severidade. Assim, a caracterização do expurgo de um determinado evento gerador de interrupção neste escopo, estará condicionada, **primariamente**, ao cumprimento do especificado no trecho: “[...] *Interrupção originada no sistema de distribuição, resultante de Evento que comprovadamente impossibilite a atuação imediata da distribuidora e que não tenha sido provocada ou agravada por esta[...]*”

De modo **complementar**, deve-se ainda atender a alínea “i” - relacionada a emissão de Decreto de Situação de Emergência / Estado de Calamidade - ou a alínea “ii” - relacionada a cálculo objetivo do CHI (Cliente x Horas Interrompidas), representativo direto da magnitude do evento.

3. DESCRIÇÃO DO EVENTO

O evento que ocorreu na área de atuação da Energisa/Rondônia no período de 05/10/2023 a 20/10/2023 foi causado por tempestades uma banda de nebulosidade convectiva associada a um sistema frontal atuando no estado de Rondônia e que gerou descargas e ventos fortes no estado. O sistema pode ser visto na imagem no infravermelho com realce do satélite GOES-16 na Figura 1.

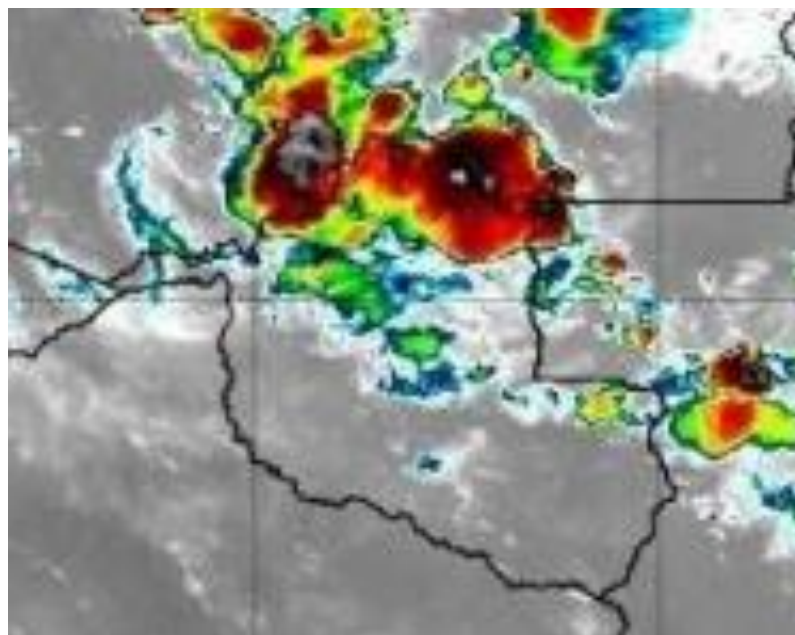


Figura 1 - Imagens de satélite no infravermelho com realce do satélite GOES-16 às 21:00 UT do dia 06/10. As cores indicam diferentes temperaturas dos topos das nuvens.

Neste contexto, a imagem acima na noite do dia 06/10/2023 (horário local de Porto Velho), a concessão da Energisa Rondônia, já estava sendo afetada, por variações climáticas, com fortes chuvas acompanhadas de ventos fortes e descargas atmosféricas sendo essa combinação fundamental para ocasionar transtornos ao sistema elétrico.

Dadas as características do evento climático, a Energisa Rondônia atuou de modo prioritário com operadores e equipes em campo para viabilizar a recomposição do sistema. Contudo, as condições climáticas impactaram significativamente na atuação das equipes em campo, causando fechamento de vias de acesso, reduzindo a capacidade de locomoção, agravando riscos de acidentes e comprometendo a segurança das equipes.

3.1. CAUSA ORIGEM DO EVENTO

Os eventos de interrupção objeto deste relatório tiveram origem devido condições climáticas muito intensas (Descargas atmosféricas e ventos fortes) em todo estado de Rondônia, de modo a verificar que os eventos se enquadram em uma situação de emergência em conformidade com disposto no Anexo I da Instrução Normativa nº 01, de 24 de agosto de 2012 do Ministério da Integração Nacional referente à Codificação Brasileira de Desastres - COBRADE, deve-se procurar descrever o evento como fazendo parte de um ou mais Subtipos preconizados como uma Interrupção em Situação de Emergência pela COBRADE e demonstrar sua intensidade condizente com uma situação de emergência conforme descrito na Instrução Normativa. A COBRADE divide os desastres naturais em cinco Grupos, treze Subgrupos, vinte e quatro Tipos e vinte e três Subtipos. Dentro desta classificação e no contexto deste relatório, encontra-se o Grupo Desastres Meteorológicos que em seu item 1.3.1.2 contempla o Subgrupo Sistemas de Grande Escala/Escala Regional acompanhado de grande ocorrência de descargas e fortes ventos.

O enquadramento leva em conta as pesquisas realizadas pelo Grupo de Eletricidade Atmosférica (ELAT) do Instituto Nacional de Pesquisas Espaciais (INPE), pela National Weather Service (National Weather Service, 2015), bem como escalas de precipitação e de ventos (Byers, 1944).

3.2. DETALHAMENTO DO EVENTO

3.2.1. Código do evento, definido pela distribuidora.

As **1601** ocorrências objetos deste relatório foram registrados em formulários próprios no Sistema de Gestão da Distribuição (SGD) da ENERGISA com identificador de número de interrupção, contidos na **Tabela 2**.

3.2.2. Quantidades de UCs

Os eventos registrados provocaram interrupções no fornecimento de energia elétrica de 188.738 unidades consumidoras (28%) do total de consumidores desta concessionária.

3.2.3. Danos no Sistema Elétrico

Foi identificada dificuldade no atendimento as ocorrências devidas as condições adversas do clima. Ventos e chuvas fortes. As principais atividades exercidas pelas equipes nestes dois dias foram:

- Reparo de cabos partidos;
- Reparo ou substituição de conexões;
- Retirada de árvore da rede;
- Retirada e substituição de postes quebrados;
- Reparo e substituição de cruzetas;
- Reparo e substituição de isoladores;
- Reparo em religador;
- Reparo em chaves fusíveis.

A descrição detalhada desses equipamentos e sua importância para o sistema de distribuição podem ser encontrados no Anexo I.

3.2.4. Ações da Distribuidora para Recomposição

Com a identificação do aumento expressivo na quantidade de ocorrências, o Plano de Contingência da empresa foi acionado visando agilizar o atendimento e minimizar os impactos.

As equipes foram acionadas conforme os níveis estabelecidos no plano



de contingência da concessionária, que estabelece os seguintes critérios:

Abaixo segue a relação do quadro de equipes escaladas para o mês de agosto, com destaque das equipes acionadas na semana do evento.

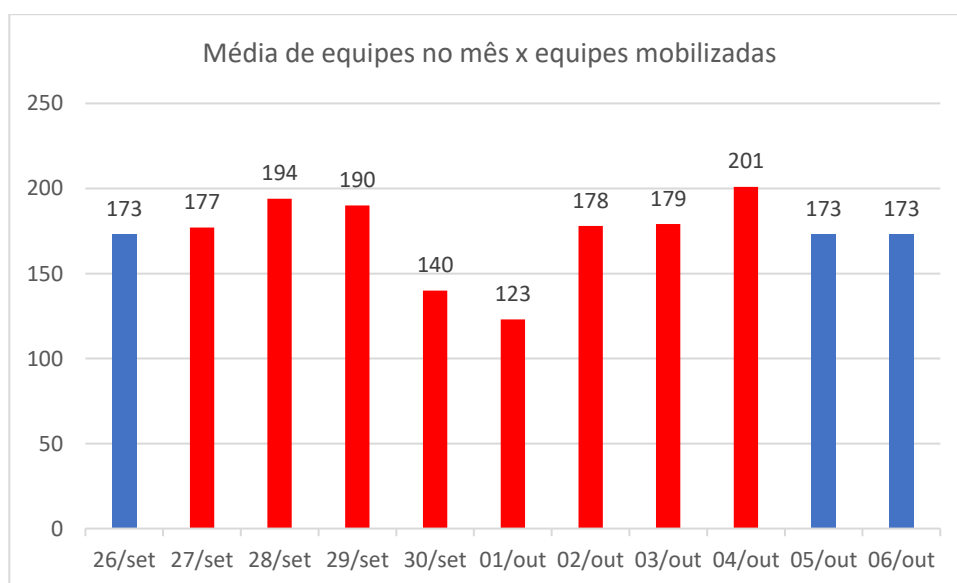


Gráfico 1: Média de quantidade de equipes X equipe durante o evento.

3.2.5. Subestações e Municípios Atingidos

Devido ao período de climatização adversa no Estado foram registradas **1601** ocorrências, sendo um número bastante expressivo se tratando de atendimento. Tais clientes encontram-se em diversas localidades, são elas:

Alta Floresta, Alto Alegre, Alto Paraíso, Alvorada Doeste, Anari, Ariquemes, Buritis, Cabixi, Cacaupônia, Cacoal, Campo Novo De Rondônia, Candeias Do Jamari, Castanheiras, Cerejeiras, Chupinguaia, Colina Verde, Colorado Doeste, Corumbiara, Costa Marques, Cujubim, Distrito De Nova Dimensão, Distrito de Triunfo, Espigão Doeste, Extrema, Governador Jorge Teixeira, Guajará Mirim, Itapuã Do Oeste, Izidolândia, Jacy Paraná, Jacinópolis, Jaru, Ji Paraná, Machadinho Doeste, Ministro Andreazza, Mirante Da Serra, Monte Negro, Nova Brasilândia, Nova Mamoré, Nova União, Novo Horizonte Do Oeste, Novo Plano, Ouro Preto Doeste, Parecis, Pimenta Bueno, Pimenteiras, Porto Velho, Presidente Medici, Primavera, Querência do Norte, Rio Crespo, Rolim De Moura, Rondonias, Santa Luzia, São Carlos, São Felipe, São Francisco Do Guaporé, São Miguel Do Guaporé, Seringueiras, Tancredópolis, Tailândia, Teixeirópolis, Theobroma, União Bandeirantes, Urupá, Vale Do Anari, Vale Do Paraíso, Vila De Abunã, Vila De Calama, Vila Dom Bosco, Vista Alegre do Abunã, Vilhena.

O quadro 1 exibe a lista de subestações atingidas:

SUBESTAÇÕES ATINGIDAS PELA ADVERSIDADE	
SUBESTAÇÃO DE ALTO ALEGRE	SUBESTAÇÃO DE MIRANTE DA SERRA
NOVA SE ABUNÃ	SUBESTAÇÃO DE NOVA BRASILANDIA
SUBESTAÇÃO DE ALTA FLORESTA	NOVA SE NOVA CALIFORNIA
SUBESTAÇÃO ALFAVILE	SE DISTRIBUIÇÃO NOVA DIMENSÃO
SE ALVORADA DO OSTE	SUBESTAÇÃO DE NOVO HORIZONTE E MIGRANTINOPOLIS
SUBESTAÇÃO DE ALTO PARAISO	SUBESTAÇÃO DE NOVA MAMORÉ
SUBESTAÇÃO AREAL	SE NOVA UNIÃO

SUBESTAÇÃO DE ARIQUEMES I 69KV	SUBESTAÇÃO DA USINA DE NAZARÉ
SUBESTAÇÃO REBAIXADORA 34,5/13,8	SUBESTAÇÃO DE OURO PRETO
SUBESTAÇÃO ARIQUEMES 2 69KV	SUBESTACAO DE PARECIS
SE NOVA BOM FUTURO	SUBESTAÇÃO DE PIMENTA BUENO
SUBESTAÇÃO REBAIXADORA 34,5/13,8	SUBESTAÇÃO DE OURO PRETO
SUBESTAÇÃO ARIQUEMES 2 69KV	SUBESTACAO DE PARECIS
SE NOVA BOM FUTURO	SUBESTAÇÃO DE PIMENTA BUENO
SE NOVA DE BURITIS 69/34,5/13,8KV	SUBESTAÇÃO DE PIMENTEIRAS DO OESTE
SUBESTAÇÃO BOA VISTA PACARANA	SUBESTAÇÃO PRESIDENTE MÉDICI 13,8 KV
SUBESTAÇÃO CACOAL 138 KV	SUBESTAÇÃO PLANALTO SÃO LUIZ
SUBESTAÇÃO DA USINA DE CALAMA	SUBESTAÇÃO DE PORTO VELHO
SUBESTAÇÃO DE CABIXI	SUBESTAÇÃO DA VILA DE RIO BRANCO
SUBESTAÇÃO DA USINA DE CONCEIÇÃO DA GALERA	SUBESTAÇÃO RIO MADEIRA
SUBESTAÇÃO CENTRO	SUBESTAÇÃO DE ROLIM DE MOURA
SUBESTAÇÃO CEREJEIRAS 34,5KV	SUBESTAÇÃO DA USINA RIO VERMELHO
SUBESTAÇÃO CHUPINGUAIA	SUBESTAÇÃO DA USINA DE SÃO CARLOS
NOVA SUBESTAÇÃO CJB 138/13,8KV	SUBESTAÇÃO DA USINA DE SANTA CATARINA
SUBESTAÇÃO COSTA MARQUES	SE SÃO DOMINGOS
SUBESTAÇÃO CORUMBIARA	SE SÃO FRANCISCO DO GUAPORÉ
SUBESTAÇÃO DE COLORADO DO OESTE	SUBESTAÇÃO DE SANTA LUZIA
NOVA SED CAMPO NOVO	SUBESTAÇÃO DE SÃO MIGUEL
SUBESTAÇÃO DE ESPÍAO DO OESTE	SUBESTAÇÃO DA USINA DE SURPRESA
SED EXTREMA	SE SERINGUEIRAS
SUBESTAÇÃO GUAJARÁ MIRIM	SE SANTO ANTONIO 34,5/13,8 KVA
SUBESTAÇÃO DE IATA	SE THEOBROMA 138/13,8KV
SUBESTAÇÃO DE ITAPUÃ DO OESTE	SUBESTAÇÃO TIRADENTES
SUBESTAÇÃO DA USINA DE ZIDOLANDIA	SE REBAIXADORA
SUBESTAÇÃO JARÚ	SE REBAIXADORA 34,5/13,8KV
SED NOVA DE JACI PARANÁ	SUBESTAÇÃO DA USINA DE URUCUMACUÃ
SUBESTAÇÃO JI-PARANÁ I	SUBESTAÇÃO DE URUPÁ
SUBESTAÇÃO JI-PARANA III	SED VISTA ALEGRE DO ABUNÃ
SE MACHADINHO MDO	NOVA SE VDA VALE DO ANARI
SUBESTAÇÃO MACHADINHO 2	SUBESTAÇÃO DE VILHENA
SUBESTAÇÃO DE MONTE NEGRO	SUBESTAÇÃO DE VILHENA II

Quadro 1 - Subestações atingidas

3.2.6. Quantidades de Interrupções

Considerando todo o universo do evento, foram verificadas 188.738 interrupções individuais.

3.2.7. Data e hora de início das interrupções

O início da primeira interrupção observada nos eventos foi registrado às 21h14min do dia 05/10/2023.

3.2.8. Data e hora do término das interrupções

O final da última interrupção observada nos eventos foi registrado às 15h00min do dia 24/10/2023.

3.2.9. Média da duração das interrupções

Considerando o universo de **1601** ocorrências oriundas do evento de clima adverso, dentro da área de concessão da Energisa Rondônia afetando cerca de 188.738 unidades consumidoras, observou-se uma duração média dos atendimentos igual a **965** minutos.

O gráfico a seguir compara a média do tempo de atendimento executado em dias normais com os dias de situação de emergência:

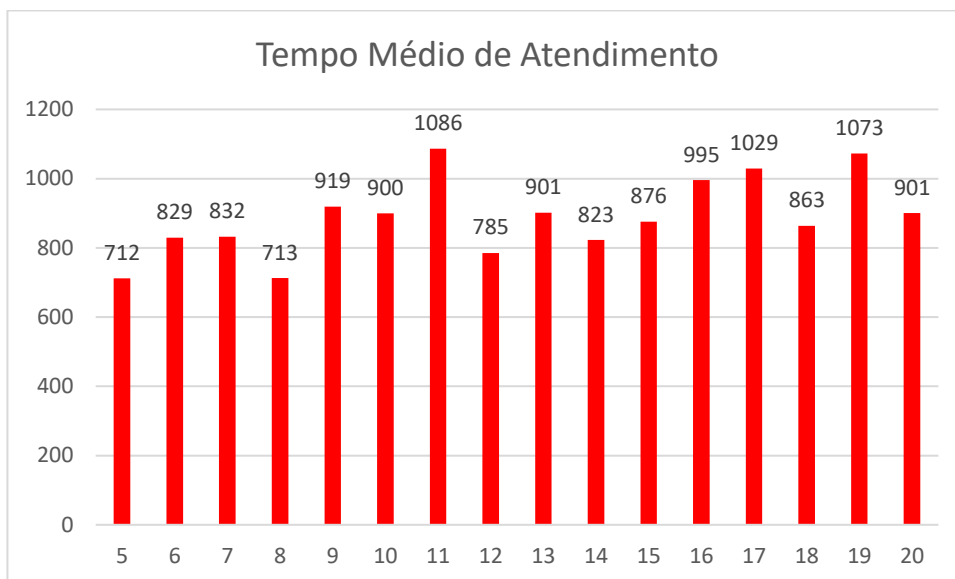


Gráfico 2 - Média dos tempos de atendimento (Minutos), em vermelho a performance diária durante o período.

Logo abaixo, seguem os gráficos com informações dos tempos de atendimento segregados em tempos de preparo, deslocamento e execução.

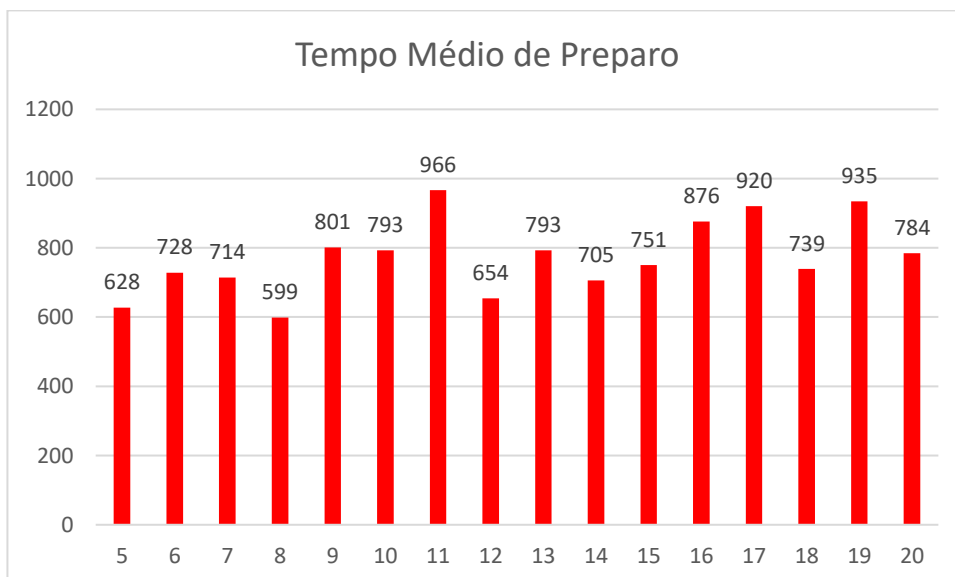


Gráfico 3 - Média dos tempos de Preparo (Minutos em vermelho a performance diária durante o período).

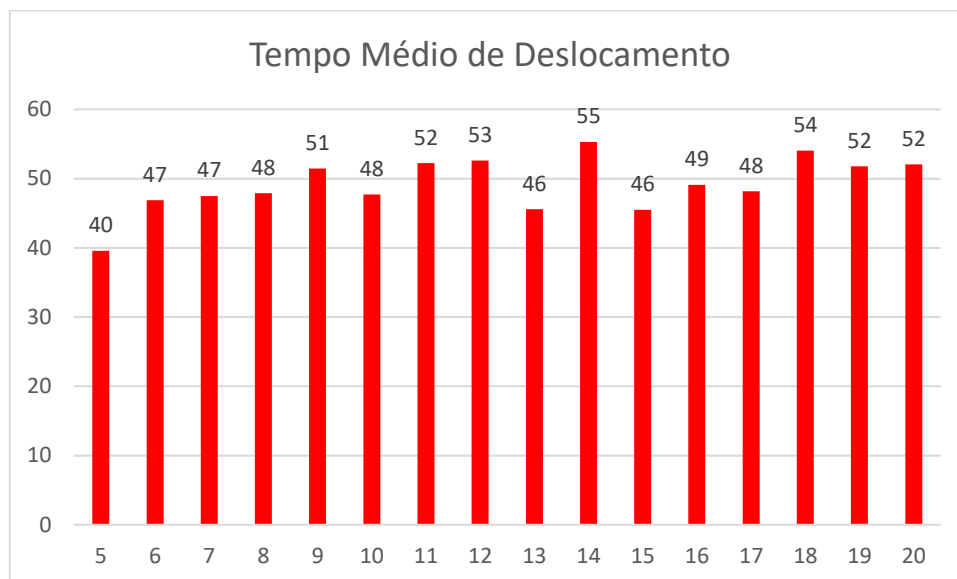


Gráfico 4 - Média dos tempos de Descolamento (Minutos em vermelho a performance diária durante o período).

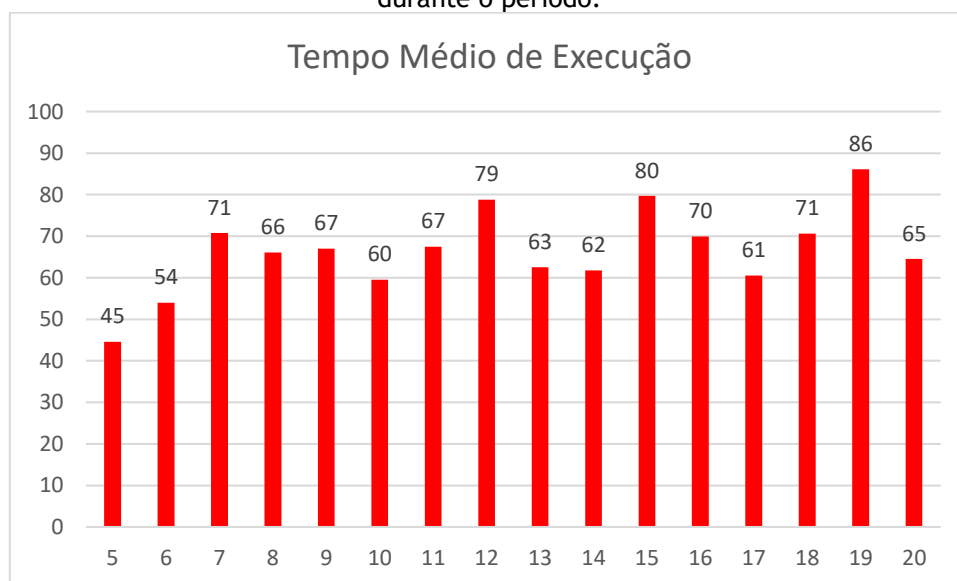


Gráfico 5 - Média dos tempos de execução (Minutos e em vermelho a performance diária durante o período).

O gráfico abaixo apresenta a evolução das quantidades de ocorrências em contraste com a performance média diária verificada no período de apuração.

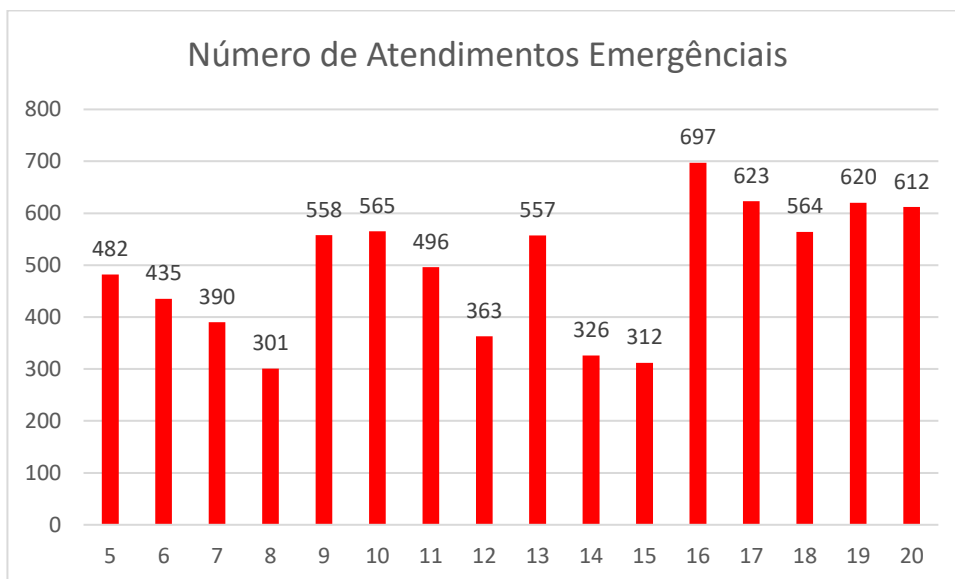


Gráfico 6 - Ocorrências em Situação de Emergência

É notável a disparidade do número de ocorrências em relação ao período de adversidade climática.

3.2.10. Duração da interrupção mais longa

Detalhando-se o conjunto de interrupções individuais registradas, verifica-se que a interrupção contínua mais longa no evento ocorreu para 1 consumidor, registrando aproximadamente **125** horas de duração. Trata-se de um evento em um atendimento na localidade de Ji-Paraná. É válido ainda considerar que o acesso a localidade é dado por vias vicinais e o consumidor ainda localizado na zona rural da localidade.

3.2.11. Soma do CHI das Interrupções associadas ao evento

O valor do CHI (Consumidor x Hora Interrompido), correspondente ao somatório dos DIC's associados ao evento, foi de 914.138,15 horas.

3.2.12. Abrangência

As imagens adiante apresentam a área de concessão da Energisa e alguns exemplos das áreas afetadas no mapa pelos eventos de descargas atmosféricas, chuvas e ventos.

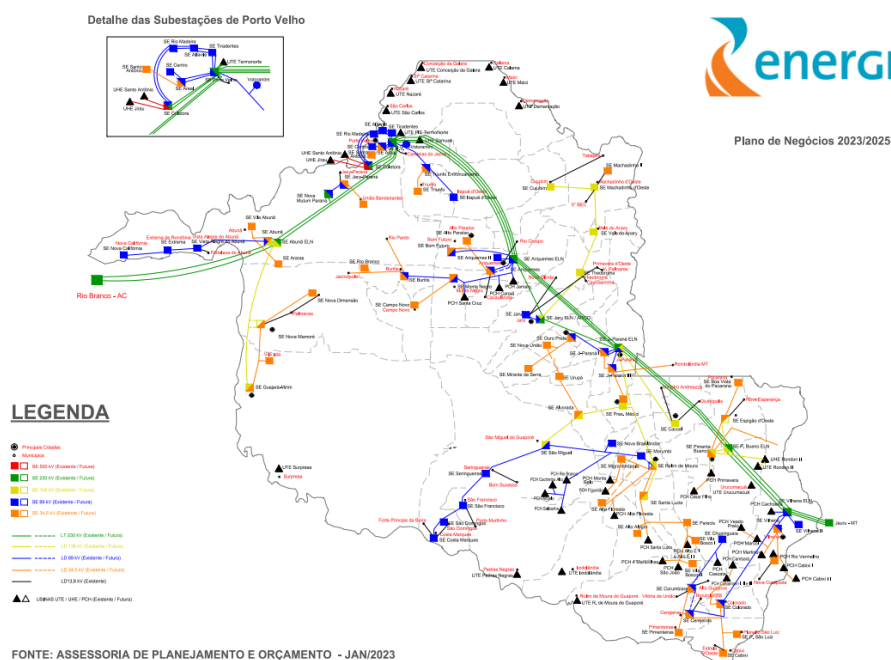


Figura 2 - Área de Concessão Energisa

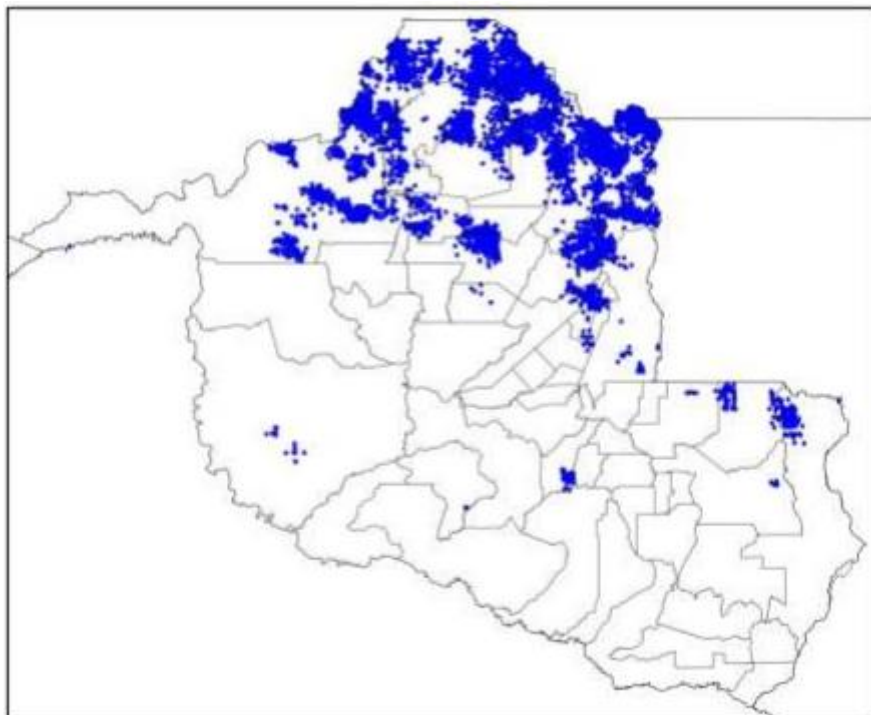


Figura 3 - Descargas Atmosféricas Observadas - 06/10/2023

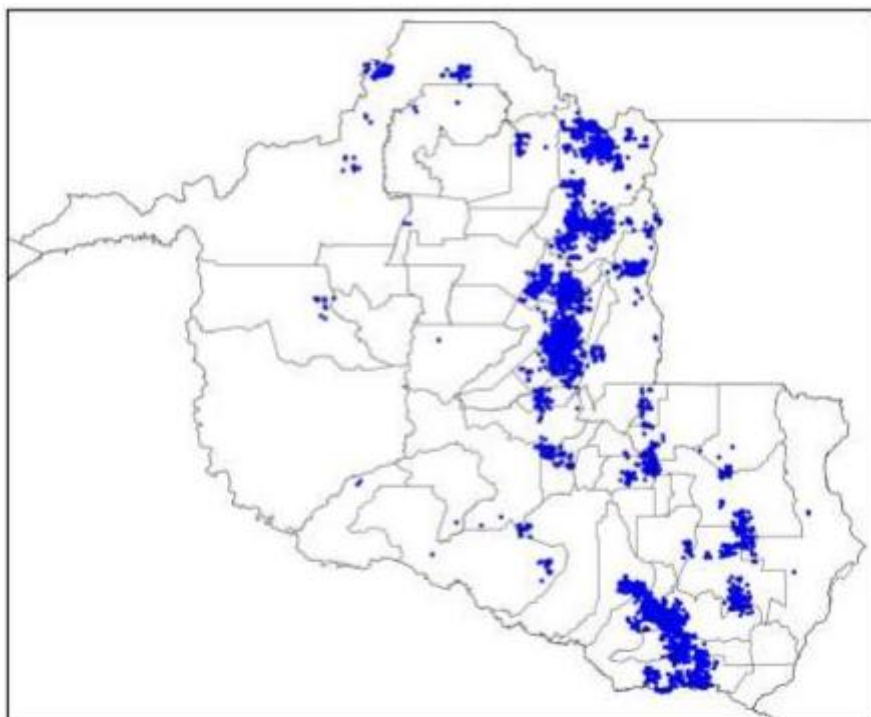


Figura 4 - Descargas Atmosféricas Observadas - 07/10/2023

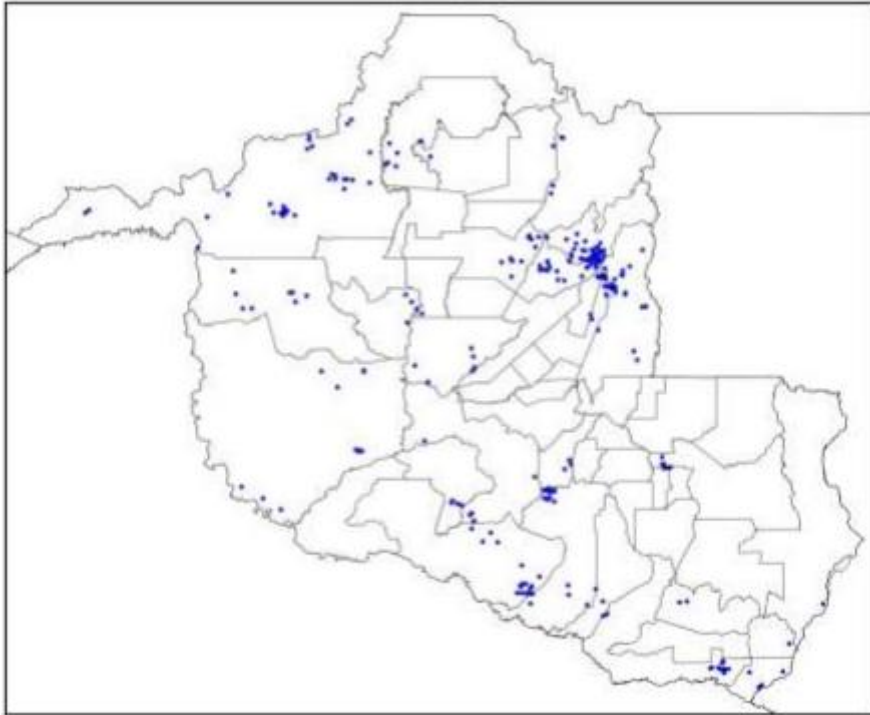


Figura 5 - Descargas Atmosféricas Observadas - 08/10/2023

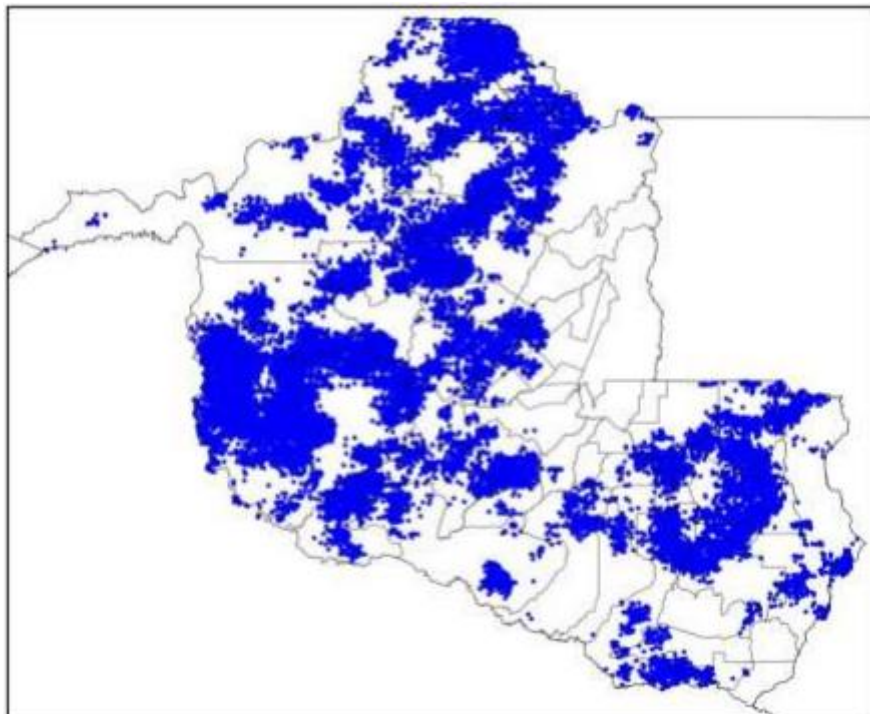


Figura 6 - Descargas Atmosféricas Observadas - 09/10/2023

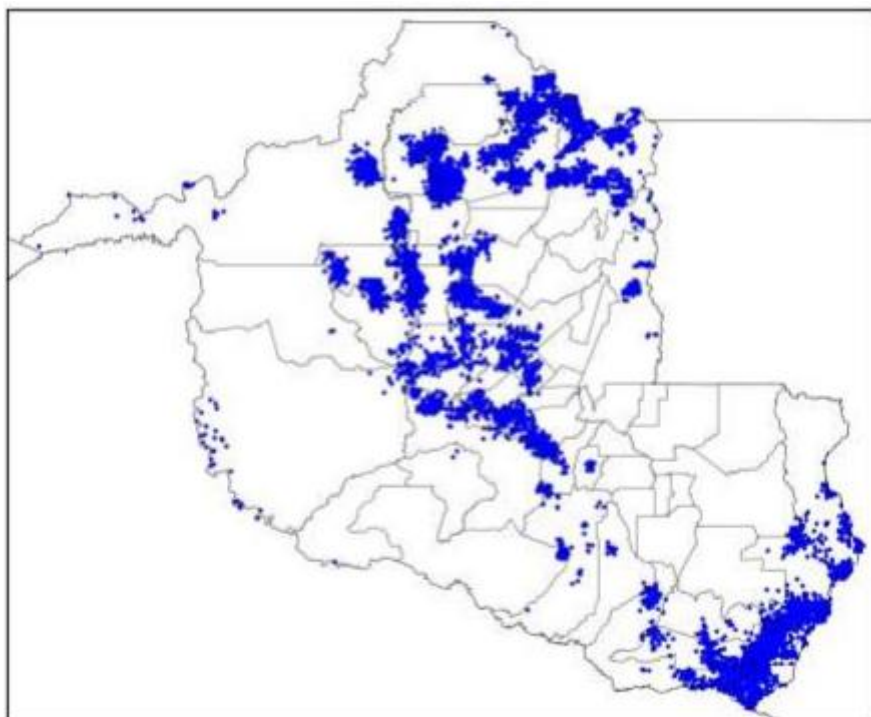


Figura 7 - Descargas Atmosféricas Observadas - 10/10/2023

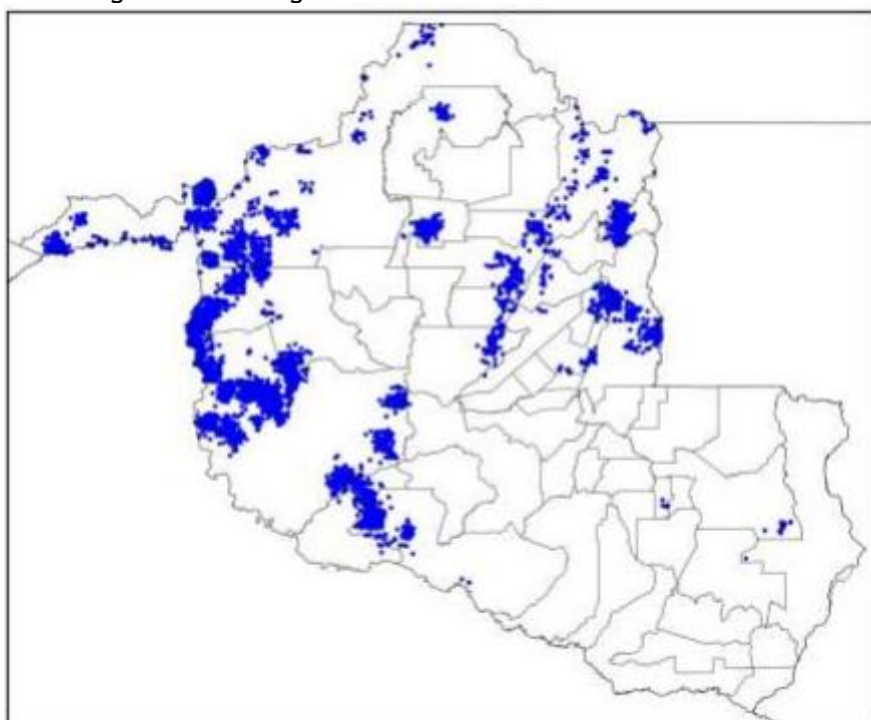


Figura 8 - Descargas Atmosféricas Observadas - 11/10/2023

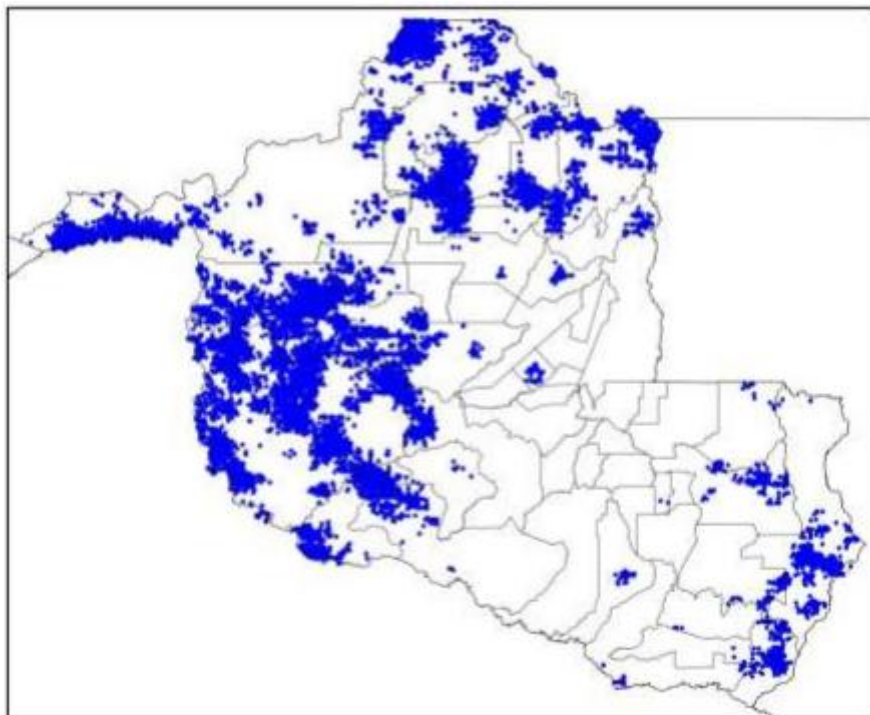


Figura 9 - Descargas Atmosféricas Observadas - 12/10/2023

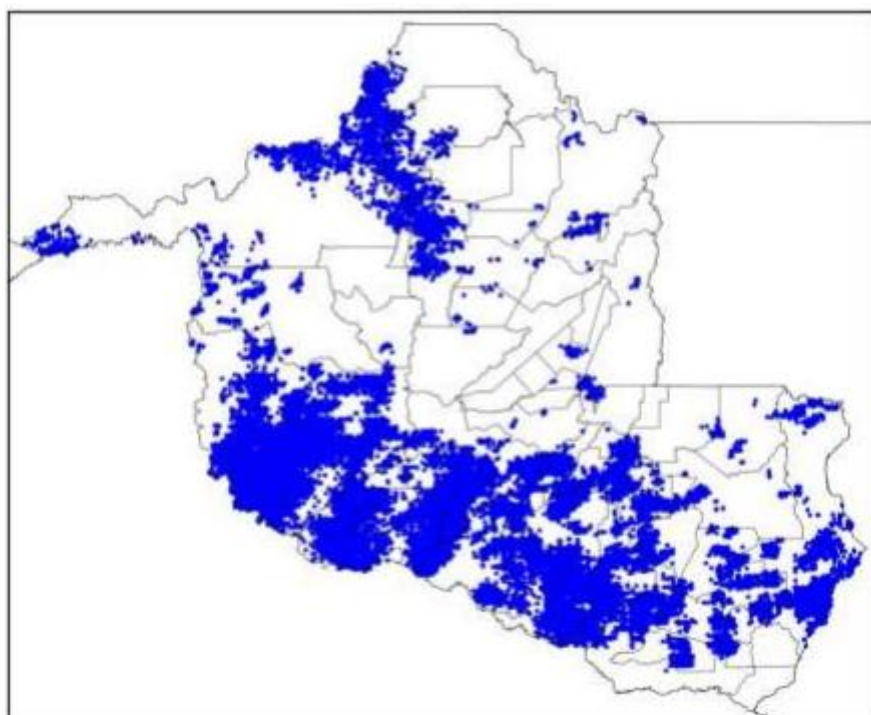


Figura 10 - Descargas Atmosféricas Observadas - 13/10/2023

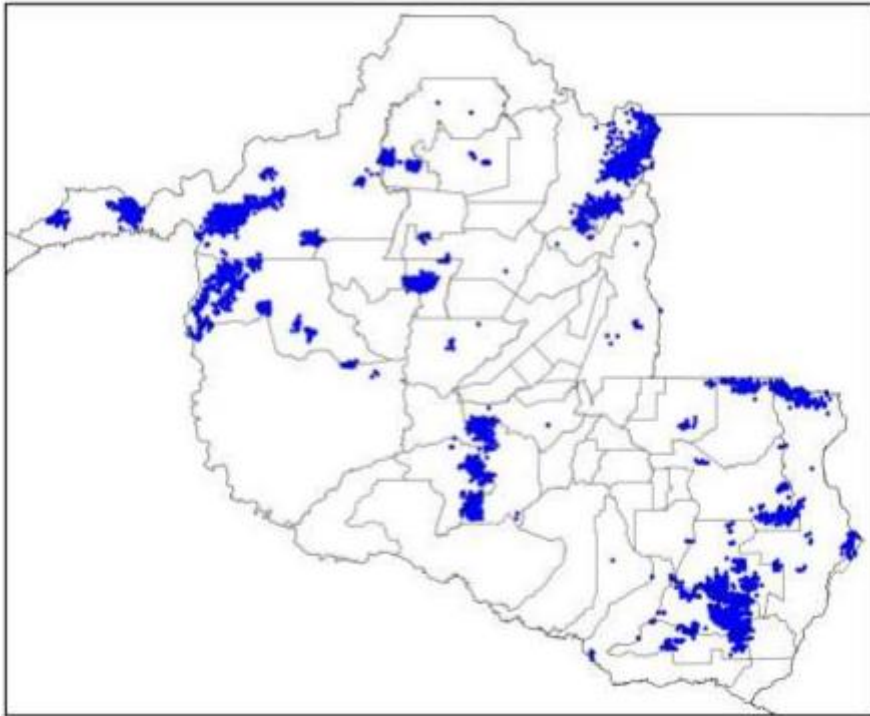


Figura 11 - Descargas Atmosféricas Observadas - 14/10/2023

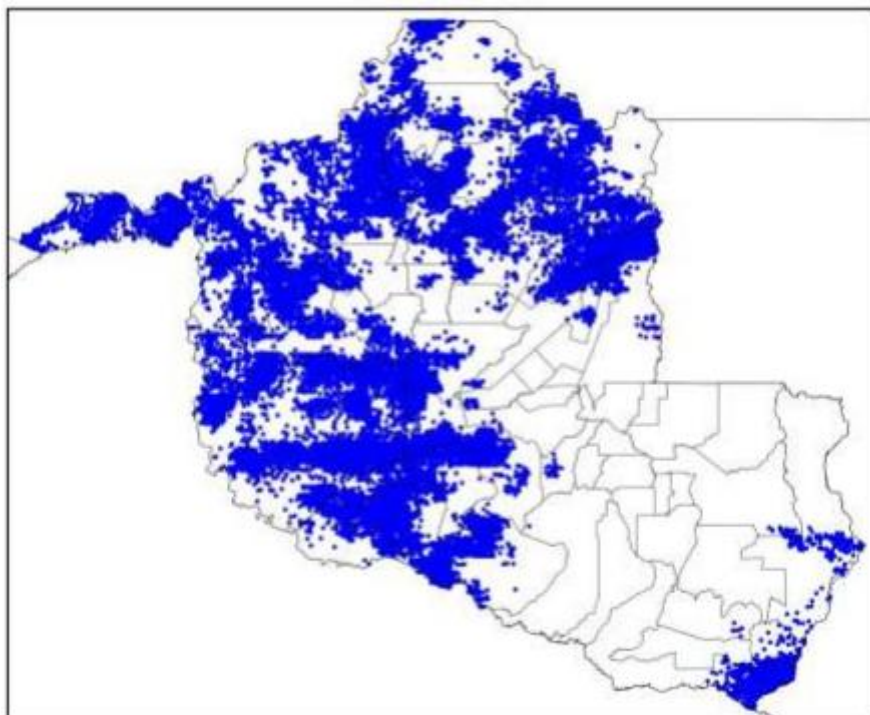


Figura 12 - Descargas Atmosféricas Observadas - 15/10/2023

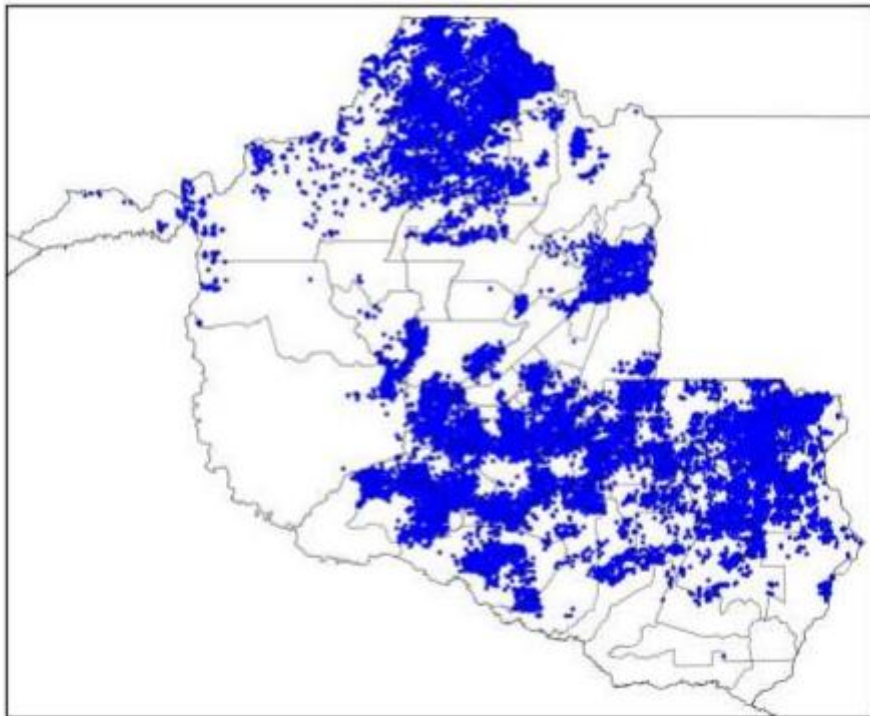


Figura 13 - Descargas Atmosféricas Observadas - 16/10/2023

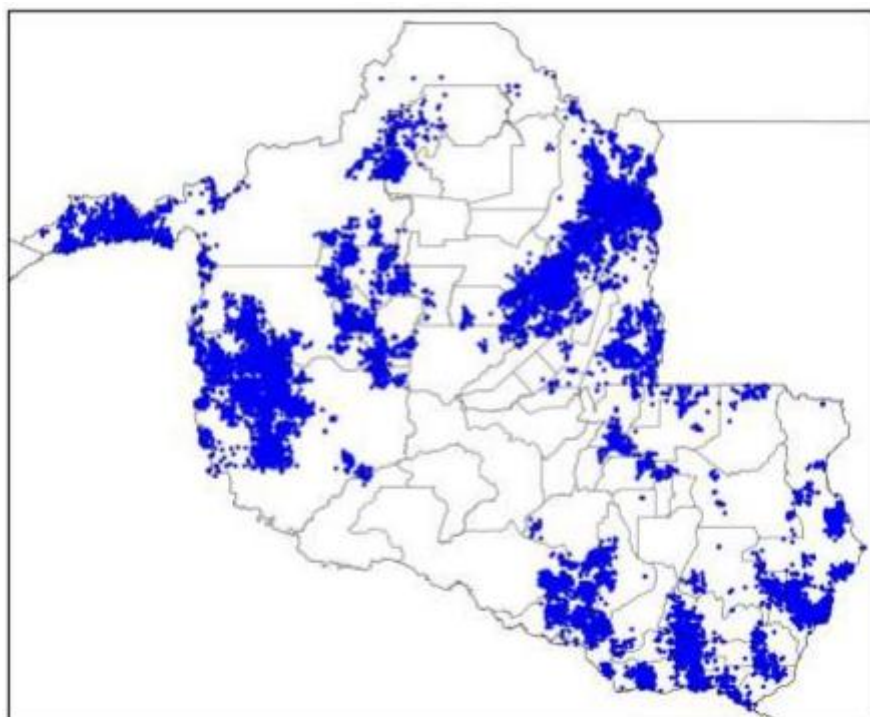


Figura 14 - Descargas Atmosféricas Observadas - 17/10/2023

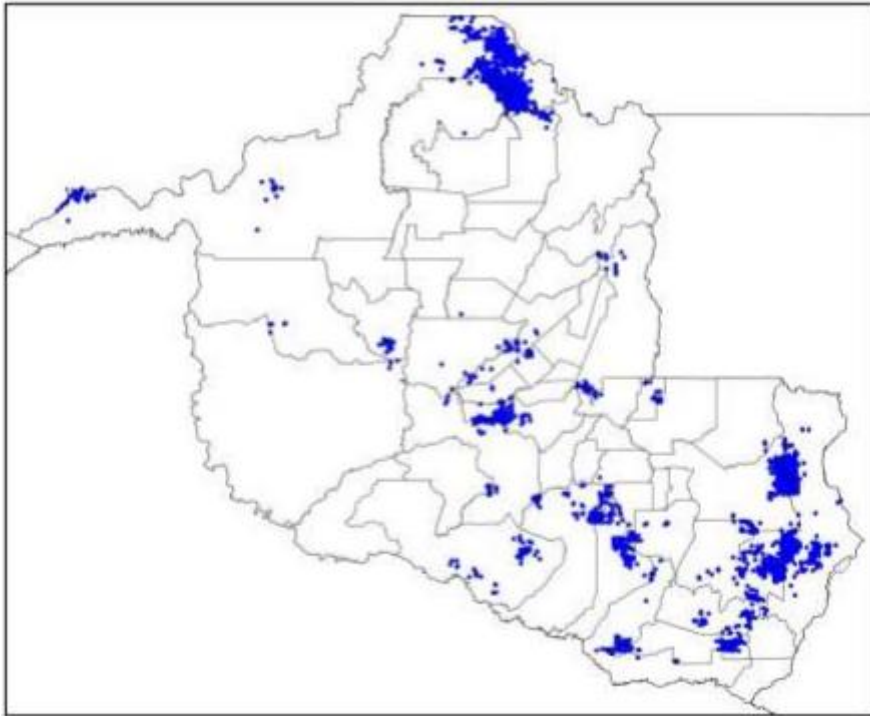


Figura 15 - Descargas Atmosféricas Observadas - 17/10/2023

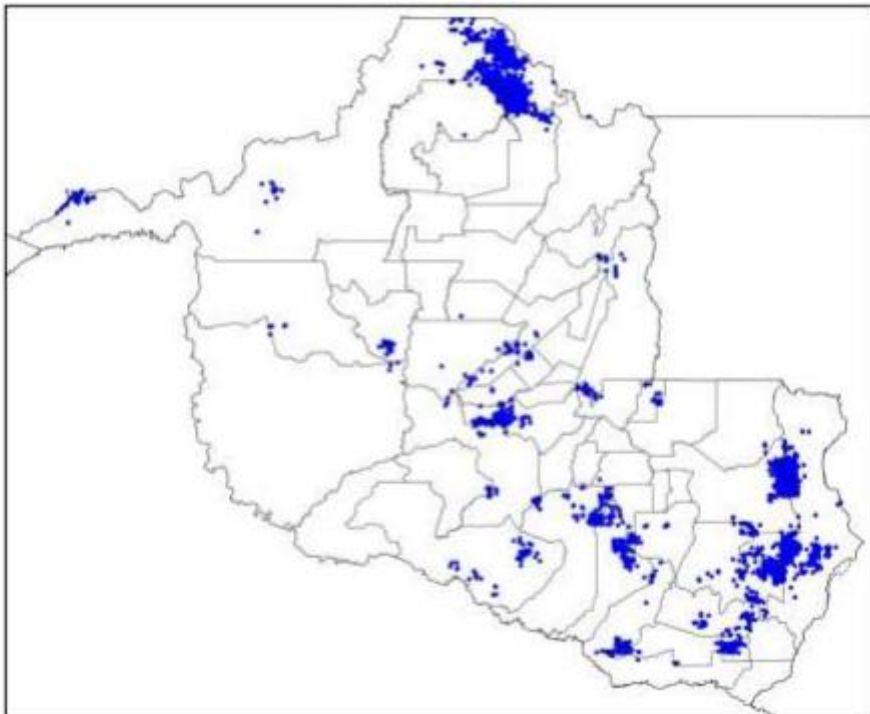


Figura 16 - Descargas Atmosféricas Observadas - 17/10/2023

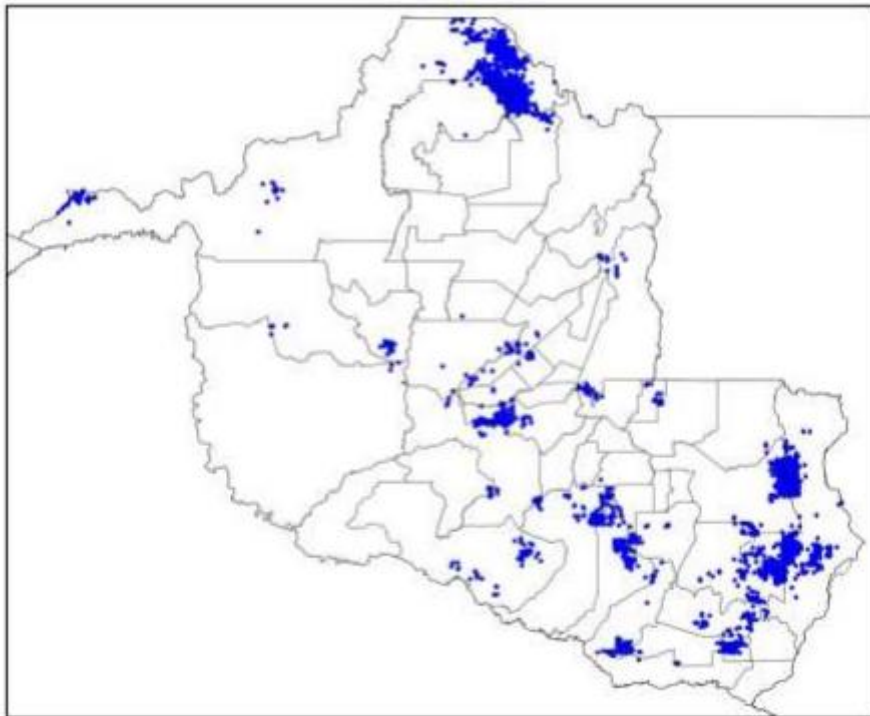


Figura 17 - Descargas Atmosféricas Observadas - 18/10/2023

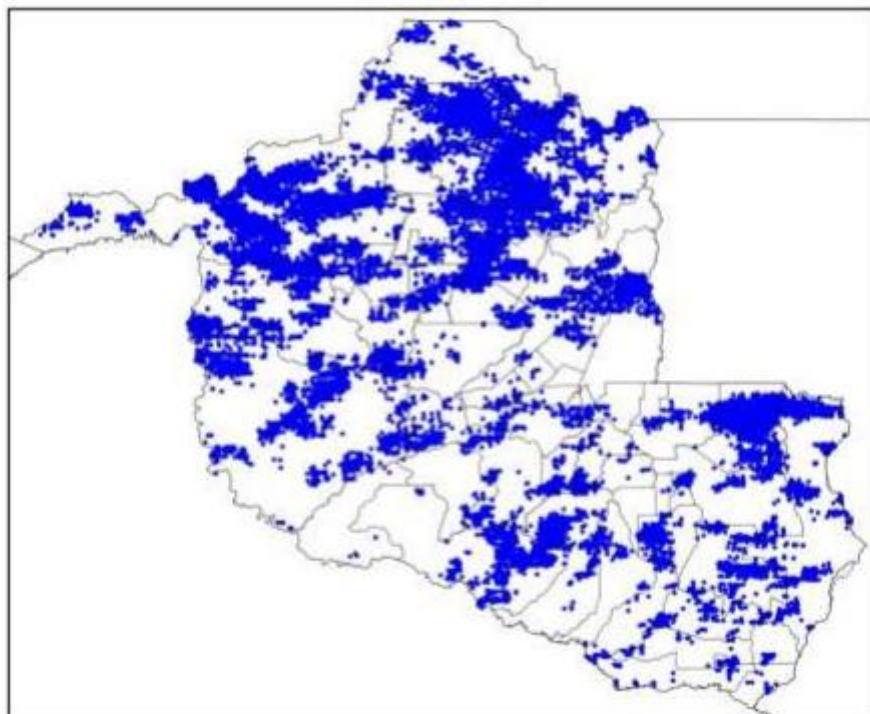


Figura 18 - Descargas Atmosféricas Observadas - 19/10/2023

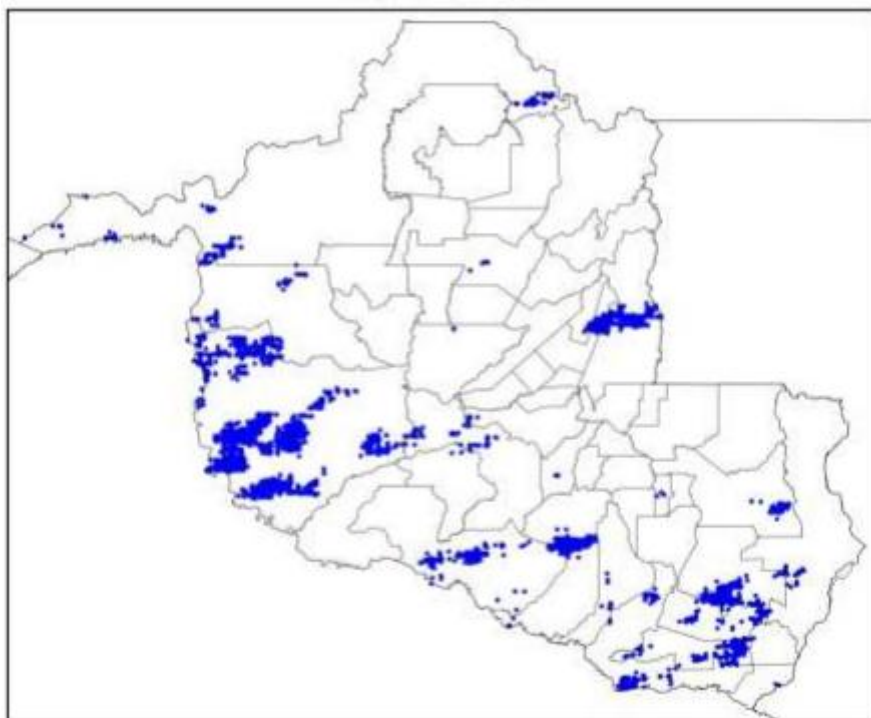


Figura 19 - Descargas Atmosféricas Observadas - 20/10/2023

Em termos temporais, as descargas e os ventos foram das 20:50 (horário local) do dia 05/10 as 19:00 (horário local) do dia 20/10 conforme relatório técnico em anexo. O sistema foi acompanhado de ventos fortes com intensidades de ao menos 75km/h na região. Conforme a Escala de Beaufort, que classifica a intensidade dos ventos tendo em conta a sua velocidade, ventos desta magnitude são capazes de derrubar árvores e jogá-los sobre a rede elétrica.

3.3. CRONOLOGIA

As Ocorrências afetadas no evento encontram-se apresentadas em ordem cronológica na Quadro 2 adiante.

OCORRENCIA	INICIO_OCORRENCIA	FINAL_OCORRENCIA	DESC_LOCAL
2023-270773	05/10/2023 21:14	06/10/2023 17:36	SAO FRANCISCO
2023-270771	05/10/2023 21:16	06/10/2023 00:56	JI-PARANÁ

2023-270797	05/10/2023 22:05	06/10/2023 13:48	PORTO VELHO
2023-270969	05/10/2023 22:53	06/10/2023 15:02	OURO PRETO DOESTE
2023-270827	05/10/2023 22:59	06/10/2023 01:14	ARIQUEMES
2023-270843	05/10/2023 23:28	06/10/2023 10:42	MONTE NEGRO
2023-317217	06/10/2023 00:28	06/10/2023 06:40	CACOAL
2023-270904	06/10/2023 02:01	06/10/2023 11:50	ARIQUEMES
2023-270890	06/10/2023 02:52	06/10/2023 06:57	PIMENTA BUENO
2023-270892	06/10/2023 03:08	07/10/2023 07:07	ESPIGAO DOESTE
2023-270894	06/10/2023 04:50	06/10/2023 15:33	NOVA UNIAO
2023-270900	06/10/2023 06:25	06/10/2023 09:32	CORUMBIARA
2023-270952	06/10/2023 06:42	06/10/2023 19:44	CACOAL
2023-271963	06/10/2023 06:49	08/10/2023 14:30	CASTANHEIRAS
2023-270954	06/10/2023 06:50	06/10/2023 09:14	ALVORADA DOESTE
2023-271109	06/10/2023 06:51	07/10/2023 17:18	JI-PARANÁ
2023-270926	06/10/2023 07:02	06/10/2023 17:58	ALTA FLORESTA
2023-270966	06/10/2023 07:08	06/10/2023 16:08	NOVA UNIAO
2023-270967	06/10/2023 07:10	06/10/2023 10:15	PRESIDENTE MEDICI
2023-270973	06/10/2023 07:16	06/10/2023 18:10	GUAJARA MIRIM
2023-270976	06/10/2023 07:33	06/10/2023 15:35	URUPA
2023-270980	06/10/2023 07:49	07/10/2023 09:13	ESPIGAO DOESTE
2023-270981	06/10/2023 07:50	06/10/2023 10:55	JI-PARANÁ
2023-271692	06/10/2023 07:56	06/10/2023 17:10	JARU
2023-270989	06/10/2023 07:58	06/10/2023 13:00	MACHADINHO
2023-270997	06/10/2023 08:05	06/10/2023 17:33	RIO CRESPO
2023-271036	06/10/2023 08:19	06/10/2023 21:28	TARILANDIA
2023-271894	06/10/2023 08:20	07/10/2023 00:33	JI-PARANÁ
2023-271051	06/10/2023 08:32	06/10/2023 15:22	SAO FELIPE
2023-271052	06/10/2023 08:34	07/10/2023 11:33	VILHENA
2023-271016	06/10/2023 08:50	06/10/2023 12:58	CACOAL
2023-271128	06/10/2023 09:08	06/10/2023 11:12	JI-PARANÁ
2023-271167	06/10/2023 09:45	08/10/2023 10:30	CANDEIAS DO JAMARI
2023-271169	06/10/2023 09:46	06/10/2023 10:50	ALTO ALEGRE
2023-271206	06/10/2023 10:04	06/10/2023 12:45	VILHENA
2023-271216	06/10/2023 10:18	06/10/2023 18:49	DISTRITO DE RIO PARDO
2023-271215	06/10/2023 10:19	08/10/2023 19:00	SURPRESA
2023-271273	06/10/2023 10:52	08/10/2023 12:45	CACOAL
2023-271284	06/10/2023 11:04	06/10/2023 17:50	VALE DO ANARI
2023-271344	06/10/2023 11:48	06/10/2023 21:21	MINISTRO ANDREAZZA
2023-271393	06/10/2023 13:37	06/10/2023 21:44	JI-PARANÁ
2023-271334	06/10/2023 13:59	06/10/2023 18:58	PORTO VELHO

ENERGISA RONDÔNIA - DISTRIBUIDORA DE ENERGIA S.A.

Av. dos Imigrantes, nº 4.137 - bairro Industrial

Porto Velho (RO) CEP: 76821-063

05.914.650/0001-66 2556637

(69) 3216 4000 | Fax. (69) 3222-8720 | www.energisa.com.br

2023-271454	06/10/2023 14:47	10/10/2023 16:35	IZIDOLANDIA
2023-271457	06/10/2023 14:48	06/10/2023 16:19	CUJUBIM
2023-271491	06/10/2023 14:50	06/10/2023 17:28	MACHADINHO
2023-271485	06/10/2023 14:53	06/10/2023 20:55	ROLIM DE MOURA
2023-271483	06/10/2023 14:54	06/10/2023 15:08	VALE DO ANARI
2023-271492	06/10/2023 15:01	06/10/2023 16:01	ROLIM DE MOURA
2023-271499	06/10/2023 15:08	06/10/2023 16:28	JI-PARANÁ
2023-271506	06/10/2023 15:16	07/10/2023 13:21	MACHADINHO
2023-271517	06/10/2023 15:26	06/10/2023 18:17	JI-PARANÁ
2023-271509	06/10/2023 15:27	07/10/2023 14:30	VILHENA
2023-271577	06/10/2023 15:33	07/10/2023 10:37	VALE DO ANARI
2023-271519	06/10/2023 15:34	06/10/2023 21:35	PACARANA
2023-271527	06/10/2023 15:35	07/10/2023 17:16	ALTA FLORESTA
2023-271636	06/10/2023 15:38	07/10/2023 21:37	NOVA BRASILANDIA
2023-271439	06/10/2023 15:47	06/10/2023 16:53	VALE DO ANARI
2023-271441	06/10/2023 15:52	06/10/2023 19:45	PORTO VELHO
2023-271583	06/10/2023 16:07	06/10/2023 20:25	CHUPINGUAIA
2023-271634	06/10/2023 16:12	06/10/2023 21:20	NOVA BRASILANDIA
2023-271592	06/10/2023 16:13	06/10/2023 20:40	ALTA FLORESTA
2023-271602	06/10/2023 16:21	06/10/2023 21:52	JI-PARANÁ
2023-271594	06/10/2023 16:21	06/10/2023 18:40	VALE DO ANARI
2023-271614	06/10/2023 16:34	07/10/2023 07:43	PORTO VELHO
2023-271476	06/10/2023 16:59	06/10/2023 20:37	SAO MIGUEL
2023-271645	06/10/2023 17:00	07/10/2023 15:35	MACHADINHO
2023-307542	06/10/2023 17:18	07/10/2023 16:35	SAO CARLOS
2023-271703	06/10/2023 17:41	08/10/2023 12:40	PORTO VELHO
2023-271709	06/10/2023 17:47	06/10/2023 23:45	MACHADINHO
2023-271717	06/10/2023 17:55	06/10/2023 23:33	PORTO VELHO
2023-271778	06/10/2023 18:04	06/10/2023 20:37	GUAJARA MIRIM
2023-271688	06/10/2023 18:31	07/10/2023 08:50	PIMENTA BUENO
2023-271794	06/10/2023 18:37	07/10/2023 21:50	PORTO VELHO
2023-271804	06/10/2023 18:45	08/10/2023 09:27	VILHENA
2023-271819	06/10/2023 18:58	07/10/2023 10:16	VALE DO ANARI
2023-271815	06/10/2023 18:58	06/10/2023 20:25	CEREJEIRAS
2023-271896	06/10/2023 19:00	07/10/2023 00:16	JI-PARANÁ
2023-271838	06/10/2023 19:16	07/10/2023 08:02	PORTO VELHO
2023-272122	06/10/2023 19:30	07/10/2023 11:37	VALE DO ANARI
2023-271870	06/10/2023 19:52	07/10/2023 18:40	ALVORADA DOESTE
2023-271873	06/10/2023 20:00	07/10/2023 21:36	CHUPINGUAIA
2023-271880	06/10/2023 20:13	07/10/2023 12:24	RIO CRESPO

ENERGISA RONDÔNIA - DISTRIBUIDORA DE ENERGIA S.A.

Av. dos Imigrantes, nº 4.137 - bairro Industrial

Porto Velho (RO) CEP: 76821-063

05.914.650/0001-66 2556637

(69) 3216 4000 | Fax. (69) 3222-8720 | www.energisa.com.br

2023-271914	06/10/2023 20:41	07/10/2023 23:03	NOVO HORIZONTE
2023-271915	06/10/2023 20:47	07/10/2023 12:33	ALTA FLORESTA
2023-271940	07/10/2023 05:55	07/10/2023 10:51	PIMENTA BUENO
2023-272016	07/10/2023 06:33	07/10/2023 11:58	JACY PARANA
2023-272185	07/10/2023 06:42	07/10/2023 18:36	ALVORADA DOESTE
2023-272065	07/10/2023 07:06	07/10/2023 12:33	SANTA LUZIA
2023-272066	07/10/2023 07:06	07/10/2023 14:41	GUAJARA MIRIM
2023-272072	07/10/2023 07:12	08/10/2023 15:35	CACOAL
2023-272090	07/10/2023 07:43	07/10/2023 15:46	PORTO VELHO
2023-272097	07/10/2023 07:50	07/10/2023 14:56	VILHENA
2023-272098	07/10/2023 07:56	07/10/2023 17:15	PORTO VELHO
2023-272490	07/10/2023 08:03	08/10/2023 08:30	MACHADINHO
2023-272526	07/10/2023 08:15	08/10/2023 20:26	PORTO VELHO
2023-272116	07/10/2023 08:24	07/10/2023 21:10	CHUPINGUAIA
2023-272118	07/10/2023 08:24	07/10/2023 09:07	DISTRITO DE NOVA DIMENSAO
2023-272145	07/10/2023 08:49	08/10/2023 15:10	PRESIDENTE MEDICI
2023-272147	07/10/2023 08:50	07/10/2023 21:32	JI-PARANÁ
2023-272163	07/10/2023 09:14	09/10/2023 11:55	MACHADINHO
2023-272034	07/10/2023 09:48	07/10/2023 11:29	SAO MIGUEL
2023-272238	07/10/2023 10:28	07/10/2023 18:05	ARIQUEMES
2023-272277	07/10/2023 11:36	07/10/2023 17:18	COLORADO DOESTE
2023-272286	07/10/2023 11:59	07/10/2023 13:00	ESPIGAO DOESTE
2023-272288	07/10/2023 12:04	07/10/2023 19:16	ALTA FLORESTA
2023-272441	07/10/2023 12:42	08/10/2023 08:28	NOVA BRASILANDIA
2023-272316	07/10/2023 12:52	07/10/2023 18:22	CHUPINGUAIA
2023-272344	07/10/2023 13:02	07/10/2023 17:13	MACHADINHO
2023-272324	07/10/2023 13:05	07/10/2023 23:14	SAO FELIPE
2023-272544	07/10/2023 13:18	07/10/2023 18:10	VALE DO ANARI
2023-272336	07/10/2023 13:29	07/10/2023 18:22	CHUPINGUAIA
2023-272385	07/10/2023 14:38	08/10/2023 01:16	JI-PARANÁ
2023-272438	07/10/2023 15:10	07/10/2023 18:43	PORTO VELHO
2023-272496	07/10/2023 15:19	07/10/2023 23:08	MACHADINHO
2023-272389	07/10/2023 15:22	07/10/2023 22:55	PORTO VELHO
2023-272411	07/10/2023 15:26	08/10/2023 11:43	NOVA BRASILANDIA
2023-272465	07/10/2023 15:29	07/10/2023 20:43	URUPA
2023-272582	07/10/2023 15:32	07/10/2023 20:40	PIMENTEIRAS
2023-272396	07/10/2023 15:36	07/10/2023 18:14	PIMENTEIRAS
2023-272482	07/10/2023 15:43	07/10/2023 18:15	ALTO PARAISO
2023-272999	07/10/2023 15:55	08/10/2023 10:35	VALE DO ANARI
2023-272521	07/10/2023 16:01	07/10/2023 17:45	VALE DO ANARI

ENERGISA RONDÔNIA - DISTRIBUIDORA DE ENERGIA S.A.

Av. dos Imigrantes, nº 4.137 - bairro Industrial

Porto Velho (RO) CEP: 76821-063

05.914.650/0001-66 2556637

(69) 3216 4000 | Fax. (69) 3222-8720 | www.energisa.com.br

2023-272420	07/10/2023 16:04	08/10/2023 10:09	PRESIDENTE MEDICI
2023-272543	07/10/2023 16:04	07/10/2023 19:01	VALE DO ANARI
2023-272946	07/10/2023 16:15	08/10/2023 00:44	PORTO VELHO
2023-272557	07/10/2023 16:33	07/10/2023 20:24	ROLIM DE MOURA
2023-272577	07/10/2023 16:43	07/10/2023 18:20	MACHADINHO
2023-272594	07/10/2023 17:00	09/10/2023 15:12	PORTO VELHO
2023-272596	07/10/2023 17:04	08/10/2023 12:23	CACOAL
2023-272615	07/10/2023 17:25	07/10/2023 21:33	OURO PRETO DOESTE
2023-272618	07/10/2023 17:38	07/10/2023 20:50	VALE DO PARAISO
2023-272658	07/10/2023 17:39	08/10/2023 02:04	URUPA
2023-275200	07/10/2023 17:56	10/10/2023 11:06	MACHADINHO
2023-272673	07/10/2023 18:14	11/10/2023 20:32	IZIDOLANDIA
2023-302783	07/10/2023 18:18	10/10/2023 19:05	CHUPINGUAIA
2023-273106	07/10/2023 18:22	08/10/2023 16:27	VALE DO PARAISO
2023-272684	07/10/2023 18:23	08/10/2023 03:19	OURO PRETO DOESTE
2023-272748	07/10/2023 18:35	07/10/2023 20:10	JI-PARANÁ
2023-272743	07/10/2023 18:49	07/10/2023 21:31	ARIQUEMES
2023-272751	07/10/2023 18:54	08/10/2023 15:21	TEIXEIROPOLIS
2023-272754	07/10/2023 18:59	07/10/2023 21:12	ROLIM DE MOURA
2023-272776	07/10/2023 19:20	08/10/2023 08:04	ROLIM DE MOURA
2023-273183	07/10/2023 19:30	08/10/2023 15:28	MACHADINHO
2023-272809	07/10/2023 19:39	09/10/2023 12:38	PORTO VELHO
2023-272814	07/10/2023 19:46	08/10/2023 08:20	OURO PRETO DOESTE
2023-272856	07/10/2023 20:40	08/10/2023 19:40	CACOAL
2023-272857	07/10/2023 20:41	08/10/2023 11:39	JARU
2023-272869	07/10/2023 21:27	08/10/2023 09:30	CACOAL
2023-273082	07/10/2023 22:23	08/10/2023 10:43	OURO PRETO DOESTE
2023-273193	07/10/2023 23:35	08/10/2023 16:38	OURO PRETO DOESTE
2023-272969	08/10/2023 00:21	08/10/2023 01:54	GUAJARA MIRIM
2023-273032	08/10/2023 05:33	08/10/2023 18:06	TEIXEIROPOLIS
2023-273083	08/10/2023 05:49	08/10/2023 11:22	OURO PRETO DOESTE
2023-273037	08/10/2023 06:18	09/10/2023 08:01	MACHADINHO
2023-273039	08/10/2023 06:25	08/10/2023 14:10	CHUPINGUAIA
2023-272994	08/10/2023 06:39	08/10/2023 18:15	MACHADINHO
2023-273086	08/10/2023 06:43	08/10/2023 17:27	OURO PRETO DOESTE
2023-273046	08/10/2023 06:44	08/10/2023 17:35	CORUMBIARA
2023-273050	08/10/2023 06:57	08/10/2023 10:22	PIMENTA BUENO
2023-273055	08/10/2023 07:12	08/10/2023 11:33	CEREJEIRAS
2023-274025	08/10/2023 07:26	10/10/2023 15:28	MACHADINHO
2023-273111	08/10/2023 07:37	08/10/2023 12:16	OURO PRETO DOESTE

ENERGISA RONDÔNIA - DISTRIBUIDORA DE ENERGIA S.A.

Av. dos Imigrantes, nº 4.137 - bairro Industrial

Porto Velho (RO) CEP: 76821-063

05.914.650/0001-66 2556637

(69) 3216 4000 | Fax. (69) 3222-8720 | www.energisa.com.br

2023-273070	08/10/2023 07:40	08/10/2023 17:32	ROLIM DE MOURA
2023-273072	08/10/2023 07:55	08/10/2023 10:33	PIMENTA BUENO
2023-273074	08/10/2023 08:01	08/10/2023 13:59	CAMPO NOVO
2023-273079	08/10/2023 08:11	08/10/2023 14:42	SANTA LUZIA
2023-273087	08/10/2023 08:11	08/10/2023 11:01	OURO PRETO DOESTE
2023-273015	08/10/2023 08:17	08/10/2023 18:15	CACOAL
2023-273166	08/10/2023 08:19	08/10/2023 18:28	OURO PRETO DOESTE
2023-273090	08/10/2023 08:21	08/10/2023 17:10	OURO PRETO DOESTE
2023-273094	08/10/2023 08:25	08/10/2023 11:18	COLORADO DOESTE
2023-273110	08/10/2023 08:31	08/10/2023 18:28	VALE DO PARAISO
2023-273098	08/10/2023 08:33	08/10/2023 10:17	COSTA MARQUES
2023-273119	08/10/2023 09:03	08/10/2023 17:21	SAO FRANCISCO
2023-273136	08/10/2023 09:28	08/10/2023 14:30	SERINGUEIRAS
2023-273141	08/10/2023 09:45	08/10/2023 10:49	ALVORADA DOESTE
2023-273184	08/10/2023 10:04	08/10/2023 18:43	MACHADINHO
2023-273217	08/10/2023 10:55	08/10/2023 16:37	ROLIM DE MOURA
2023-273229	08/10/2023 11:25	08/10/2023 17:57	CABIXI
2023-273170	08/10/2023 11:55	09/10/2023 11:27	PORTO VELHO
2023-273246	08/10/2023 12:06	09/10/2023 10:40	VALE DO ANARI
2023-273269	08/10/2023 12:07	09/10/2023 02:37	PORTO VELHO
2023-273263	08/10/2023 12:42	08/10/2023 16:45	CUJUBIM
2023-277441	08/10/2023 12:42	12/10/2023 11:02	PORTO VELHO
2023-273196	08/10/2023 12:57	08/10/2023 22:38	IZIDOLANDIA
2023-273172	08/10/2023 13:03	08/10/2023 19:45	OURO PRETO DOESTE
2023-273271	08/10/2023 13:07	09/10/2023 10:15	MACHADINHO
2023-273275	08/10/2023 13:17	08/10/2023 16:53	OURO PRETO DOESTE
2023-273286	08/10/2023 13:46	08/10/2023 20:45	OURO PRETO DOESTE
2023-273199	08/10/2023 13:49	08/10/2023 17:36	JI-PARANÁ
2023-273291	08/10/2023 13:50	08/10/2023 18:03	MONTE NEGRO
2023-273869	08/10/2023 14:00	09/10/2023 11:53	VALE DO ANARI
2023-273303	08/10/2023 14:12	08/10/2023 22:16	CACAULANDIA
2023-273200	08/10/2023 14:18	09/10/2023 04:54	JACY PARANA
2023-273306	08/10/2023 14:19	08/10/2023 19:38	PRESIDENTE MEDICI
2023-273307	08/10/2023 14:20	09/10/2023 00:50	CABIXI
2023-273314	08/10/2023 14:30	08/10/2023 16:59	PRESIDENTE MEDICI
2023-273337	08/10/2023 14:32	09/10/2023 03:40	CABIXI
2023-273381	08/10/2023 14:33	09/10/2023 01:26	PORTO VELHO
2023-273383	08/10/2023 14:35	08/10/2023 23:06	ARIQUEMES
2023-273345	08/10/2023 14:47	08/10/2023 18:49	CACAULANDIA
2023-273790	08/10/2023 14:48	09/10/2023 05:09	CANDEIAS DO JAMARI

ENERGISA RONDÔNIA - DISTRIBUIDORA DE ENERGIA S.A.

Av. dos Imigrantes, nº 4.137 - bairro Industrial

Porto Velho (RO) CEP: 76821-063

05.914.650/0001-66 2556637

(69) 3216 4000 | Fax. (69) 3222-8720 | www.energisa.com.br

2023-273354	08/10/2023 14:50	08/10/2023 17:20	ALVORADA DOESTE
2023-273357	08/10/2023 14:59	09/10/2023 05:15	PORTO VELHO
2023-273358	08/10/2023 15:00	08/10/2023 18:06	ROLIM DE MOURA
2023-273366	08/10/2023 15:10	08/10/2023 17:01	JI-PARANÁ
2023-273370	08/10/2023 15:13	08/10/2023 21:22	THEOBROMA
2023-273326	08/10/2023 15:14	08/10/2023 18:39	JACY PARANA
2023-273484	08/10/2023 15:28	08/10/2023 23:21	PORTO VELHO
2023-273404	08/10/2023 15:29	08/10/2023 23:40	CACOAL
2023-273421	08/10/2023 15:51	08/10/2023 19:48	NOVA BRASILANDIA
2023-309358	08/10/2023 16:00	12/10/2023 08:59	PORTO VELHO
2023-273433	08/10/2023 16:04	08/10/2023 18:27	JARU
2023-273468	08/10/2023 16:58	08/10/2023 20:23	CASTANHEIRAS
2023-273471	08/10/2023 17:00	09/10/2023 17:17	EXTREMA
2023-273472	08/10/2023 17:01	08/10/2023 21:00	ALTA FLORESTA
2023-273481	08/10/2023 17:11	09/10/2023 10:40	ALVORADA DOESTE
2023-273824	08/10/2023 17:12	09/10/2023 15:59	ROLIM DE MOURA
2023-273486	08/10/2023 17:17	09/10/2023 08:33	NOVA BRASILANDIA
2023-273334	08/10/2023 17:24	08/10/2023 22:08	COSTA MARQUES
2023-273491	08/10/2023 17:25	08/10/2023 23:03	ALVORADA DOESTE
2023-273495	08/10/2023 17:33	09/10/2023 20:14	CACOAL
2023-273496	08/10/2023 17:35	08/10/2023 21:23	JI-PARANÁ
2023-273499	08/10/2023 17:36	08/10/2023 21:44	CEREJEIRAS
2023-273501	08/10/2023 17:39	09/10/2023 09:19	NOVO HORIZONTE
2023-273611	08/10/2023 17:44	09/10/2023 00:31	PORTO VELHO
2023-273644	08/10/2023 17:52	10/10/2023 12:09	DISTRITO DE NOVA DIMENSAO
2023-273399	08/10/2023 17:59	08/10/2023 22:05	PORTO VELHO
2023-273339	08/10/2023 18:01	08/10/2023 22:30	OURO PRETO DOESTE
2023-273524	08/10/2023 18:01	08/10/2023 20:34	PIMENTEIRAS
2023-273400	08/10/2023 18:02	11/10/2023 15:45	IZIDOLANDIA
2023-273528	08/10/2023 18:05	09/10/2023 09:51	NOVO HORIZONTE
2023-273535	08/10/2023 18:12	08/10/2023 21:30	CAMPO NOVO
2023-273541	08/10/2023 18:16	08/10/2023 22:30	CHUPINGUAIA
2023-273545	08/10/2023 18:19	09/10/2023 09:15	NOVA BRASILANDIA
2023-273591	08/10/2023 18:37	09/10/2023 08:20	VALE DO ANARI
2023-273596	08/10/2023 18:43	08/10/2023 19:21	OURO PRETO DOESTE
2023-273639	08/10/2023 19:29	08/10/2023 23:40	TEIXEIROPOLIS
2023-273671	08/10/2023 19:40	09/10/2023 08:50	VALE DO ANARI
2023-273674	08/10/2023 19:45	09/10/2023 14:50	ITAPUA DO OESTE
2023-273681	08/10/2023 19:51	09/10/2023 13:51	ITAPUA DO OESTE
2023-273697	08/10/2023 20:10	09/10/2023 15:38	URUPA

ENERGISA RONDÔNIA - DISTRIBUIDORA DE ENERGIA S.A.

Av. dos Imigrantes, nº 4.137 - bairro Industrial

Porto Velho (RO) CEP: 76821-063

05.914.650/0001-66 2556637

(69) 3216 4000 | Fax. (69) 3222-8720 | www.energisa.com.br

2023-273751	08/10/2023 21:19	09/10/2023 04:32	PORTO VELHO
2023-273760	08/10/2023 21:43	09/10/2023 17:52	OURO PRETO DOESTE
2023-273769	08/10/2023 21:57	09/10/2023 02:45	PORTO VELHO
2023-273774	08/10/2023 22:09	10/10/2023 08:30	CACOAL
2023-273780	08/10/2023 22:26	08/10/2023 23:34	ALTO PARAISO
2023-273787	08/10/2023 22:51	09/10/2023 00:25	CHUPINGUAIA
2023-273839	09/10/2023 03:41	09/10/2023 11:23	GUAJARA MIRIM
2023-273843	09/10/2023 05:36	09/10/2023 10:13	CEREJEIRAS
2023-273850	09/10/2023 06:13	10/10/2023 11:58	CACOAL
2023-308030	09/10/2023 06:13	09/10/2023 11:15	ALTA FLORESTA
2023-273860	09/10/2023 06:49	09/10/2023 10:58	NOVA BRASILANDIA
2023-273862	09/10/2023 06:52	09/10/2023 09:00	COLORADO DOESTE
2023-273861	09/10/2023 06:53	09/10/2023 11:35	CACOAL
2023-273871	09/10/2023 07:20	09/10/2023 10:44	VILHENA
2023-273872	09/10/2023 07:21	09/10/2023 13:48	CHUPINGUAIA
2023-273879	09/10/2023 07:33	09/10/2023 14:05	PIMENTA BUENO
2023-273881	09/10/2023 07:36	09/10/2023 09:09	JI-PARANÁ
2023-273884	09/10/2023 07:37	10/10/2023 11:30	MINISTRO ANDREAZZA
2023-273886	09/10/2023 07:39	09/10/2023 15:37	PIMENTA BUENO
2023-273899	09/10/2023 07:54	09/10/2023 10:25	SAO FRANCISCO
2023-273665	09/10/2023 07:58	09/10/2023 09:06	SAO MIGUEL
2023-273910	09/10/2023 08:06	09/10/2023 11:50	NOVA BRASILANDIA
2023-273913	09/10/2023 08:08	10/10/2023 14:59	OURO PRETO DOESTE
2023-273914	09/10/2023 08:08	09/10/2023 11:00	JI-PARANÁ
2023-273919	09/10/2023 08:16	10/10/2023 17:22	PIMENTA BUENO
2023-342578	09/10/2023 08:23	10/10/2023 09:22	OURO PRETO DOESTE
2023-274387	09/10/2023 08:29	09/10/2023 16:36	COLORADO DOESTE
2023-273959	09/10/2023 08:30	09/10/2023 10:50	PIMENTA BUENO
2023-273964	09/10/2023 08:33	09/10/2023 12:04	CACOAL
2023-273968	09/10/2023 08:34	10/10/2023 10:25	SAO FRANCISCO
2023-273996	09/10/2023 08:41	09/10/2023 18:29	JACY PARANA
2023-273997	09/10/2023 08:42	09/10/2023 10:43	NOVO HORIZONTE
2023-273970	09/10/2023 08:44	09/10/2023 19:50	PIMENTA BUENO
2023-274005	09/10/2023 08:50	10/10/2023 13:56	ALTA FLORESTA
2023-274497	09/10/2023 08:54	09/10/2023 21:40	URUPA
2023-274010	09/10/2023 08:56	09/10/2023 10:20	MONTE NEGRO
2023-274019	09/10/2023 09:02	10/10/2023 09:26	VALE DO ANARI
2023-274051	09/10/2023 09:15	09/10/2023 12:00	VILHENA
2023-274056	09/10/2023 09:20	09/10/2023 12:18	CUJUBIM
2023-274068	09/10/2023 09:26	10/10/2023 16:25	MACHADINHO

ENERGISA RONDÔNIA - DISTRIBUIDORA DE ENERGIA S.A.

Av. dos Imigrantes, nº 4.137 - bairro Industrial

Porto Velho (RO) CEP: 76821-063

05.914.650/0001-66 2556637

(69) 3216 4000 | Fax. (69) 3222-8720 | www.energisa.com.br

2023-273942	09/10/2023 09:30	09/10/2023 15:27	NOVA BRASILANDIA
2023-274100	09/10/2023 09:44	09/10/2023 17:47	OURO PRETO DOESTE
2023-274134	09/10/2023 10:03	10/10/2023 17:32	JI-PARANÁ
2023-274147	09/10/2023 10:04	09/10/2023 16:04	PIMENTA BUENO
2023-274078	09/10/2023 10:06	09/10/2023 19:33	CACOAL
2023-344516	09/10/2023 10:06	09/10/2023 17:04	GUAJARA MIRIM
2023-274144	09/10/2023 10:10	09/10/2023 14:00	PRESIDENTE MEDICI
2023-274156	09/10/2023 10:18	09/10/2023 21:00	CUJUBIM
2023-274157	09/10/2023 10:20	09/10/2023 15:30	COLORADO DOESTE
2023-274167	09/10/2023 10:26	10/10/2023 00:10	VILHENA
2023-274181	09/10/2023 10:46	09/10/2023 15:27	CAMPO NOVO
2023-274212	09/10/2023 11:03	09/10/2023 16:04	ALTO ALEGRE
2023-274217	09/10/2023 11:06	09/10/2023 18:15	SANTA LUZIA
2023-274831	09/10/2023 11:21	10/10/2023 11:35	ALTO PARAISO
2023-274747	09/10/2023 12:07	09/10/2023 19:55	NOVO HORIZONTE
2023-274256	09/10/2023 12:12	10/10/2023 07:31	CANDEIAS DO JAMARI
2023-274301	09/10/2023 12:23	14/10/2023 14:00	IZIDOLANDIA
2023-274305	09/10/2023 12:25	09/10/2023 16:01	CHUPINGUAIA
2023-274306	09/10/2023 12:29	09/10/2023 15:51	VILHENA
2023-274318	09/10/2023 12:43	11/10/2023 18:22	NOVO HORIZONTE
2023-274327	09/10/2023 12:56	12/10/2023 19:45	NOVO HORIZONTE
2023-274332	09/10/2023 13:01	10/10/2023 09:40	PORTO VELHO
2023-274330	09/10/2023 13:02	09/10/2023 17:49	PIMENTA BUENO
2023-274336	09/10/2023 13:06	09/10/2023 23:04	CACOAL
2023-274348	09/10/2023 13:20	10/10/2023 10:48	CAMPO NOVO
2023-274350	09/10/2023 13:21	10/10/2023 15:52	MINISTRO ANDREAZZA
2023-274369	09/10/2023 13:49	10/10/2023 19:13	SAO FELIPE
2023-274368	09/10/2023 13:49	10/10/2023 16:30	COSTA MARQUES
2023-274266	09/10/2023 13:57	10/10/2023 01:55	MONTE NEGRO
2023-274376	09/10/2023 13:58	09/10/2023 18:16	CAMPO NOVO
2023-274411	09/10/2023 14:12	10/10/2023 16:09	CACOAL
2023-274423	09/10/2023 14:22	11/10/2023 12:33	ESPIGAO DOESTE
2023-274421	09/10/2023 14:22	09/10/2023 22:47	PORTO VELHO
2023-274448	09/10/2023 14:26	09/10/2023 17:58	ESPIGAO DOESTE
2023-274393	09/10/2023 14:32	09/10/2023 21:45	PRIMAVERA
2023-274457	09/10/2023 14:35	10/10/2023 12:47	PORTO VELHO
2023-274459	09/10/2023 14:40	09/10/2023 19:37	CUJUBIM
2023-274477	09/10/2023 14:48	09/10/2023 16:52	PIMENTA BUENO
2023-274478	09/10/2023 14:49	09/10/2023 19:24	PORTO VELHO
2023-274484	09/10/2023 14:52	09/10/2023 17:26	ALTA FLORESTA

ENERGISA RONDÔNIA - DISTRIBUIDORA DE ENERGIA S.A.

Av. dos Imigrantes, nº 4.137 - bairro Industrial

Porto Velho (RO) CEP: 76821-063

05.914.650/0001-66 2556637

(69) 3216 4000 | Fax. (69) 3222-8720 | www.energisa.com.br

2023-274397	09/10/2023 14:54	09/10/2023 17:39	PRESIDENTE MEDICI
2023-274435	09/10/2023 14:58	10/10/2023 15:00	THEOBROMA
2023-274495	09/10/2023 15:00	09/10/2023 16:58	SERINGUEIRAS
2023-274508	09/10/2023 15:12	09/10/2023 23:36	PORTO VELHO
2023-274510	09/10/2023 15:15	11/10/2023 16:06	ALTO PARAISO
2023-274519	09/10/2023 15:19	09/10/2023 19:08	ARIQUEMES
2023-274518	09/10/2023 15:20	10/10/2023 21:39	SAO FELIPE
2023-274521	09/10/2023 15:21	10/10/2023 15:15	ALTO ALEGRE
2023-274522	09/10/2023 15:21	09/10/2023 19:21	SERINGUEIRAS
2023-274526	09/10/2023 15:26	09/10/2023 23:24	JI-PARANÁ
2023-309638	09/10/2023 15:26	09/10/2023 19:46	CANDEIAS DO JAMARI
2023-274537	09/10/2023 15:32	09/10/2023 19:27	SANTA LUZIA
2023-274547	09/10/2023 15:42	09/10/2023 22:45	PORTO VELHO
2023-274570	09/10/2023 15:57	09/10/2023 18:55	NOVA MAMORE
2023-275817	09/10/2023 16:03	10/10/2023 23:08	ALTO ALEGRE
2023-274604	09/10/2023 16:17	09/10/2023 19:12	ARIQUEMES
2023-274707	09/10/2023 16:19	10/10/2023 20:20	SERINGUEIRAS
2023-274642	09/10/2023 16:34	09/10/2023 19:22	ROLIM DE MOURA
2023-274611	09/10/2023 16:36	10/10/2023 21:35	CUJUBIM
2023-274646	09/10/2023 16:36	09/10/2023 17:30	JACY PARANA
2023-274086	09/10/2023 16:36	09/10/2023 20:34	SERINGUEIRAS
2023-275480	09/10/2023 16:39	11/10/2023 17:07	NOVO HORIZONTE
2023-274655	09/10/2023 16:39	09/10/2023 22:39	PRESIDENTE MEDICI
2023-274671	09/10/2023 16:53	10/10/2023 13:39	CUJUBIM
2023-274674	09/10/2023 16:55	10/10/2023 15:34	RIO CRESPO
2023-275853	09/10/2023 16:58	12/10/2023 16:40	GUAJARA MIRIM
2023-274682	09/10/2023 17:01	10/10/2023 10:00	JACY PARANA
2023-274684	09/10/2023 17:03	10/10/2023 00:10	BURITIS
2023-274691	09/10/2023 17:05	09/10/2023 21:38	PORTO VELHO
2023-274584	09/10/2023 17:09	09/10/2023 20:55	SERINGUEIRAS
2023-274694	09/10/2023 17:10	10/10/2023 21:09	CHUPINGUAIA
2023-274697	09/10/2023 17:12	11/10/2023 08:40	ITAPUA DO OESTE
2023-274708	09/10/2023 17:24	10/10/2023 02:15	ALTA FLORESTA
2023-274709	09/10/2023 17:30	10/10/2023 11:00	PIMENTA BUENO
2023-274729	09/10/2023 17:33	10/10/2023 00:19	SAO MIGUEL
2023-274712	09/10/2023 17:35	10/10/2023 18:54	PORTO VELHO
2023-274622	09/10/2023 17:40	11/10/2023 13:03	ALTA FLORESTA
2023-274750	09/10/2023 17:43	10/10/2023 15:00	RIO CRESPO
2023-274754	09/10/2023 17:45	10/10/2023 10:25	ALTA FLORESTA
2023-274884	09/10/2023 17:53	10/10/2023 07:34	SAO MIGUEL

ENERGISA RONDÔNIA - DISTRIBUIDORA DE ENERGIA S.A.

Av. dos Imigrantes, nº 4.137 - bairro Industrial

Porto Velho (RO) CEP: 76821-063

05.914.650/0001-66 2556637

(69) 3216 4000 | Fax. (69) 3222-8720 | www.energisa.com.br

2023-274768	09/10/2023 17:58	10/10/2023 11:14	ALTA FLORESTA
2023-274624	09/10/2023 18:07	10/10/2023 13:56	NOVA BRASILANDIA
2023-274794	09/10/2023 18:12	11/10/2023 01:23	ITAPUA DO OESTE
2023-275285	09/10/2023 18:12	10/10/2023 13:09	SAO MIGUEL
2023-274813	09/10/2023 18:20	10/10/2023 19:15	PORTO VELHO
2023-274814	09/10/2023 18:28	11/10/2023 17:08	GOVERNADOR JORGE TEIXEIRA
2023-274822	09/10/2023 18:31	09/10/2023 23:35	PORTO VELHO
2023-274823	09/10/2023 18:35	09/10/2023 22:31	PORTO VELHO
2023-274833	09/10/2023 18:35	10/10/2023 11:13	SAO FRANCISCO
2023-275329	09/10/2023 18:37	10/10/2023 10:25	SERINGUEIRAS
2023-275328	09/10/2023 18:41	10/10/2023 09:23	SERINGUEIRAS
2023-275280	09/10/2023 18:42	10/10/2023 12:12	SAO MIGUEL
2023-274844	09/10/2023 18:44	10/10/2023 10:25	BURITIS
2023-274848	09/10/2023 18:47	10/10/2023 14:00	MONTE NEGRO
2023-274896	09/10/2023 19:06	09/10/2023 23:33	GUAJARA MIRIM
2023-274057	09/10/2023 19:08	09/10/2023 21:24	PORTO VELHO
2023-274901	09/10/2023 19:09	10/10/2023 09:40	PIMENTA BUENO
2023-274911	09/10/2023 19:12	10/10/2023 16:47	ARIQUEMES
2023-275174	09/10/2023 19:21	10/10/2023 08:42	ALTO PARAISO
2023-275520	09/10/2023 19:24	12/10/2023 16:30	COSTA MARQUES
2023-274943	09/10/2023 19:29	09/10/2023 21:50	PORTO VELHO
2023-274968	09/10/2023 19:31	10/10/2023 00:20	COLORADO DOESTE
2023-275097	09/10/2023 19:36	09/10/2023 23:02	ESPIGAO DOESTE
2023-274975	09/10/2023 19:37	10/10/2023 12:50	VILHENA
2023-275057	09/10/2023 19:38	09/10/2023 22:07	PIMENTA BUENO
2023-274963	09/10/2023 19:41	09/10/2023 20:56	JARU
2023-274961	09/10/2023 19:44	09/10/2023 22:35	GOVERNADOR JORGE TEIXEIRA
2023-274987	09/10/2023 19:44	10/10/2023 09:40	CHUPINGUAIA
2023-275001	09/10/2023 19:49	10/10/2023 18:20	CAMPO NOVO
2023-275020	09/10/2023 19:56	10/10/2023 15:10	CACAULANDIA
2023-274876	09/10/2023 19:57	10/10/2023 19:43	SAO FELIPE
2023-275021	09/10/2023 19:59	11/10/2023 09:33	COSTA MARQUES
2023-275023	09/10/2023 20:00	10/10/2023 13:42	SAO MIGUEL
2023-275463	09/10/2023 20:08	10/10/2023 21:18	ROLIM DE MOURA
2023-275038	09/10/2023 20:10	10/10/2023 09:38	SAO FRANCISCO
2023-275543	09/10/2023 20:11	11/10/2023 12:06	COSTA MARQUES
2023-275044	09/10/2023 20:16	10/10/2023 17:02	GUAJARA MIRIM
2023-275045	09/10/2023 20:16	10/10/2023 01:52	SERINGUEIRAS

ENERGISA RONDÔNIA - DISTRIBUIDORA DE ENERGIA S.A.

Av. dos Imigrantes, nº 4.137 - bairro Industrial

Porto Velho (RO) CEP: 76821-063

05.914.650/0001-66 2556637

(69) 3216 4000 | Fax. (69) 3222-8720 | www.energisa.com.br

2023-274960	09/10/2023 20:19	11/10/2023 14:18	GOVERNADOR JORGE TEIXEIRA
2023-275053	09/10/2023 20:24	11/10/2023 18:40	SAO FRANCISCO
2023-275119	09/10/2023 20:24	11/10/2023 18:14	NOVA BRASILANDIA
2023-275068	09/10/2023 20:49	10/10/2023 13:50	TARILANDIA
2023-275117	09/10/2023 20:55	11/10/2023 19:00	NOVA BRASILANDIA
2023-275111	09/10/2023 21:24	10/10/2023 01:02	VILHENA
2023-275096	09/10/2023 21:34	10/10/2023 17:58	ESPIGAO DOESTE
2023-275121	09/10/2023 21:34	10/10/2023 07:47	NOVA MAMORE
2023-275213	09/10/2023 21:44	10/10/2023 09:44	SAO MIGUEL
2023-275136	09/10/2023 21:59	10/10/2023 10:03	JI-PARANÁ
2023-275152	09/10/2023 22:09	10/10/2023 09:18	ESPIGAO DOESTE
2023-275175	09/10/2023 22:45	10/10/2023 13:23	PORTO VELHO
2023-275217	10/10/2023 00:31	10/10/2023 18:48	GUAJARA MIRIM
2023-275226	10/10/2023 03:35	10/10/2023 06:43	PIMENTA BUENO
2023-275239	10/10/2023 05:34	10/10/2023 14:36	PIMENTEIRAS
2023-275143	10/10/2023 05:42	10/10/2023 08:10	CEREJEIRAS
2023-275245	10/10/2023 05:53	10/10/2023 10:12	PRESIDENTE MEDICI
2023-275249	10/10/2023 06:01	10/10/2023 08:34	CACOAL
2023-275252	10/10/2023 06:21	10/10/2023 16:19	NOVA UNIAO
2023-275256	10/10/2023 06:31	10/10/2023 12:59	CUJUBIM
2023-275257	10/10/2023 06:33	10/10/2023 15:02	ALTO PARAISO
2023-275259	10/10/2023 06:35	10/10/2023 10:35	PORTO VELHO
2023-275258	10/10/2023 06:35	10/10/2023 10:03	OURO PRETO DOESTE
2023-275264	10/10/2023 06:43	10/10/2023 11:00	PIMENTA BUENO
2023-275265	10/10/2023 06:45	10/10/2023 10:00	COLORADO DOESTE
2023-275125	10/10/2023 06:57	10/10/2023 15:40	GUAJARA MIRIM
2023-275145	10/10/2023 07:04	10/10/2023 11:55	JI-PARANÁ
2023-275274	10/10/2023 07:06	10/10/2023 10:41	ALTO PARAISO
2023-275281	10/10/2023 07:11	10/10/2023 18:59	SAO MIGUEL
2023-275283	10/10/2023 07:12	10/10/2023 12:36	PIMENTA BUENO
2023-275286	10/10/2023 07:14	10/10/2023 12:14	JI-PARANÁ
2023-275291	10/10/2023 07:22	10/10/2023 17:25	PRIMAVERA
2023-311388	10/10/2023 07:28	10/10/2023 16:30	CABIXI
2023-275304	10/10/2023 07:32	10/10/2023 13:31	PORTO VELHO
2023-275331	10/10/2023 07:45	10/10/2023 11:35	SERINGUEIRAS
2023-275000	10/10/2023 07:47	10/10/2023 12:29	MONTE NEGRO
2023-275341	10/10/2023 07:54	10/10/2023 13:50	GOVERNADOR JORGE TEIXEIRA
2023-275405	10/10/2023 07:54	10/10/2023 20:51	GUAJARA MIRIM

ENERGISA RONDÔNIA - DISTRIBUIDORA DE ENERGIA S.A.

Av. dos Imigrantes, nº 4.137 - bairro Industrial

Porto Velho (RO) CEP: 76821-063

05.914.650/0001-66 2556637

(69) 3216 4000 | Fax. (69) 3222-8720 | www.energisa.com.br

2023-275360	10/10/2023 08:07	10/10/2023 12:29	PIMENTEIRAS
2023-275365	10/10/2023 08:09	10/10/2023 15:50	PIMENTA BUENO
2023-275378	10/10/2023 08:16	10/10/2023 15:43	ALVORADA DOESTE
2023-275380	10/10/2023 08:19	10/10/2023 16:18	PORTO VELHO
2023-275385	10/10/2023 08:21	10/10/2023 16:25	ALTO PARAISO
2023-275386	10/10/2023 08:22	10/10/2023 11:42	OURO PRETO DOESTE
2023-275413	10/10/2023 08:27	10/10/2023 14:50	GOVERNADOR JORGE TEIXEIRA
2023-275416	10/10/2023 08:28	10/10/2023 23:12	GUAJARA MIRIM
2023-275424	10/10/2023 08:34	11/10/2023 21:00	JI-PARANÁ
2023-275619	10/10/2023 08:59	11/10/2023 03:06	GOVERNADOR JORGE TEIXEIRA
2023-275503	10/10/2023 09:08	11/10/2023 11:10	VILHENA
2023-275505	10/10/2023 09:09	12/10/2023 17:50	PIMENTEIRAS
2023-275512	10/10/2023 09:18	11/10/2023 09:00	ALTO PARAISO
2023-275525	10/10/2023 09:31	10/10/2023 15:08	ESPIGAO DOESTE
2023-275536	10/10/2023 09:43	10/10/2023 15:32	NOVA UNIAO
2023-275547	10/10/2023 09:51	11/10/2023 18:24	MACHADINHO
2023-276791	10/10/2023 09:55	11/10/2023 15:21	GUAJARA MIRIM
2023-275558	10/10/2023 10:00	10/10/2023 11:34	ROLIM DE MOURA
2023-275461	10/10/2023 10:00	11/10/2023 16:06	ROLIM DE MOURA
2023-275560	10/10/2023 10:01	10/10/2023 17:49	CUJUBIM
2023-275562	10/10/2023 10:04	11/10/2023 14:43	COSTA MARQUES
2023-275892	10/10/2023 10:34	10/10/2023 15:49	PIMENTEIRAS
2023-275893	10/10/2023 10:50	10/10/2023 15:08	PIMENTEIRAS
2023-276097	10/10/2023 11:03	10/10/2023 16:10	JI-PARANÁ
2023-276708	10/10/2023 11:03	11/10/2023 13:56	ITAPUA DO OESTE
2023-275683	10/10/2023 11:16	10/10/2023 22:02	ROLIM DE MOURA
2023-275688	10/10/2023 11:21	10/10/2023 15:18	PIMENTA BUENO
2023-275627	10/10/2023 11:22	11/10/2023 01:06	PIMENTA BUENO
2023-275734	10/10/2023 11:45	10/10/2023 16:54	NOVA BRASILANDIA
2023-275744	10/10/2023 11:58	12/10/2023 07:37	NOVA BRASILANDIA
2023-275774	10/10/2023 12:04	11/10/2023 13:59	SAO FRANCISCO
2023-275780	10/10/2023 12:08	12/10/2023 11:29	VILHENA
2023-275757	10/10/2023 12:41	13/10/2023 09:01	IZIDOLANDIA
2023-275805	10/10/2023 12:42	13/10/2023 13:50	PARECIS
2023-275832	10/10/2023 12:51	11/10/2023 10:25	ALTO PARAISO
2023-275848	10/10/2023 13:10	10/10/2023 19:03	ESPIGAO DOESTE
2023-275856	10/10/2023 13:23	11/10/2023 12:49	GOVERNADOR JORGE TEIXEIRA

2023-275887	10/10/2023 14:01	10/10/2023 17:47	SERINGUEIRAS
2023-275916	10/10/2023 14:14	10/10/2023 17:15	COLORADO DOESTE
2023-275918	10/10/2023 14:17	10/10/2023 15:23	PIMENTEIRAS
2023-275923	10/10/2023 14:20	10/10/2023 20:30	GOVERNADOR JORGE TEIXEIRA
2023-275930	10/10/2023 14:23	11/10/2023 12:23	ESPIGAO DOESTE
2023-275936	10/10/2023 14:32	11/10/2023 09:07	VILHENA
2023-275944	10/10/2023 14:40	10/10/2023 16:12	ARIQUEMES
2023-276079	10/10/2023 14:43	10/10/2023 18:38	VILHENA
2023-275946	10/10/2023 14:43	10/10/2023 18:33	CANDEIAS DO JAMARI
2023-275954	10/10/2023 14:54	11/10/2023 17:00	VILHENA
2023-276669	10/10/2023 14:57	11/10/2023 13:54	MACHADINHO
2023-275995	10/10/2023 15:08	11/10/2023 12:44	PORTO VELHO
2023-276045	10/10/2023 15:11	11/10/2023 09:12	NOVA MAMORE
2023-276005	10/10/2023 15:14	13/10/2023 16:50	SAO MIGUEL
2023-276009	10/10/2023 15:14	10/10/2023 18:20	ALTO ALEGRE
2023-276012	10/10/2023 15:21	11/10/2023 15:24	RIO CRESPO
2023-276019	10/10/2023 15:27	10/10/2023 17:22	NOVA UNIAO
2023-276055	10/10/2023 15:32	11/10/2023 15:40	ROLIM DE MOURA
2023-276061	10/10/2023 15:42	10/10/2023 17:49	SAO MIGUEL
2023-276065	10/10/2023 15:42	10/10/2023 18:14	NOVA UNIAO
2023-318555	10/10/2023 15:53	11/10/2023 15:35	GOVERNADOR JORGE TEIXEIRA
2023-276077	10/10/2023 15:53	10/10/2023 19:57	ARIQUEMES
2023-275278	10/10/2023 16:08	10/10/2023 18:37	NOVA MAMORE
2023-276103	10/10/2023 16:12	10/10/2023 19:39	COLORADO DOESTE
2023-276116	10/10/2023 16:24	10/10/2023 17:56	COLORADO DOESTE
2023-276117	10/10/2023 16:25	11/10/2023 10:17	OURO PRETO DOESTE
2023-276812	10/10/2023 16:28	11/10/2023 13:20	PIMENTEIRAS
2023-276129	10/10/2023 16:30	10/10/2023 20:45	CABIXI
2023-276149	10/10/2023 16:31	11/10/2023 10:32	VILHENA
2023-276904	10/10/2023 16:32	12/10/2023 00:00	SAO MIGUEL
2023-276151	10/10/2023 16:33	10/10/2023 20:28	NOVA BRASILANDIA
2023-275669	10/10/2023 16:34	11/10/2023 00:08	ITAPUA DO OESTE
2023-279172	10/10/2023 16:37	13/10/2023 20:06	ARIQUEMES
2023-276175	10/10/2023 16:49	10/10/2023 20:33	GUAJARA MIRIM
2023-276208	10/10/2023 16:58	10/10/2023 18:53	ALVORADA DOESTE
2023-276226	10/10/2023 17:13	11/10/2023 08:01	VILHENA
2023-311178	10/10/2023 17:19	11/10/2023 15:09	VILHENA
2023-317227	10/10/2023 17:21	11/10/2023 16:55	COLORADO DOESTE

2023-276245	10/10/2023 17:27	11/10/2023 01:47	ITAPUA DO OESTE
2023-276246	10/10/2023 17:28	11/10/2023 03:36	BURITIS
2023-276251	10/10/2023 17:32	10/10/2023 20:55	COLORADO DOESTE
2023-276254	10/10/2023 17:33	11/10/2023 14:12	PRESIDENTE MEDICI
2023-276267	10/10/2023 17:38	11/10/2023 10:52	CUJUBIM
2023-317814	10/10/2023 17:45	11/10/2023 15:03	VILHENA
2023-277275	10/10/2023 17:55	11/10/2023 23:31	COLORADO DOESTE
2023-276291	10/10/2023 17:59	11/10/2023 14:20	MONTE NEGRO
2023-276810	10/10/2023 18:05	12/10/2023 11:34	COLORADO DOESTE
2023-276315	10/10/2023 18:06	11/10/2023 10:20	URUPA
2023-276330	10/10/2023 18:14	10/10/2023 20:59	CEREJEIRAS
2023-276814	10/10/2023 18:19	11/10/2023 09:39	COLORADO DOESTE
2023-276372	10/10/2023 18:35	11/10/2023 19:27	COLORADO DOESTE
2023-276912	10/10/2023 18:41	11/10/2023 12:50	VILHENA
2023-276392	10/10/2023 18:42	12/10/2023 15:45	ALTO PARAISO
2023-276404	10/10/2023 18:48	11/10/2023 13:41	CHUPINGUAIA
2023-277845	10/10/2023 19:01	11/10/2023 21:54	NOVA BRASILANDIA
2023-276439	10/10/2023 19:05	11/10/2023 10:15	VILHENA
2023-276441	10/10/2023 19:06	10/10/2023 23:56	PARECIS
2023-331469	10/10/2023 19:10	11/10/2023 09:50	SANTA LUZIA
2023-276475	10/10/2023 19:14	11/10/2023 10:02	MIRANTE DA SERRA
2023-276526	10/10/2023 19:24	11/10/2023 17:53	ITAPUA DO OESTE
2023-276547	10/10/2023 19:53	12/10/2023 14:10	JACY PARANA
2023-276549	10/10/2023 19:54	11/10/2023 22:19	CACOAL
2023-276552	10/10/2023 19:58	11/10/2023 07:23	ITAPUA DO OESTE
2023-276555	10/10/2023 20:01	12/10/2023 11:30	PORTO VELHO
2023-276619	10/10/2023 20:58	12/10/2023 08:42	COLORADO DOESTE
2023-276425	10/10/2023 21:31	11/10/2023 15:56	PORTO VELHO
2023-276716	10/10/2023 22:15	11/10/2023 10:37	VISTA ALEGRE DO ABUNA
2023-276718	10/10/2023 22:24	11/10/2023 07:51	JI-PARANÁ
2023-276721	10/10/2023 22:26	12/10/2023 19:10	SANTA LUZIA
2023-276827	10/10/2023 22:26	12/10/2023 13:08	NOVA BRASILANDIA
2023-276955	10/10/2023 22:38	11/10/2023 18:00	VILHENA
2023-276761	10/10/2023 23:10	11/10/2023 10:10	CABIXI
2023-276765	10/10/2023 23:23	11/10/2023 01:58	JI-PARANÁ
2023-276788	11/10/2023 00:57	11/10/2023 07:44	PRESIDENTE MEDICI
2023-276743	11/10/2023 04:05	12/10/2023 12:50	PRESIDENTE MEDICI
2023-276799	11/10/2023 04:28	12/10/2023 09:00	SANTA LUZIA
2023-276804	11/10/2023 05:08	11/10/2023 09:30	PIMENTEIRAS
2023-276805	11/10/2023 05:16	11/10/2023 09:06	CHUPINGUAIA

ENERGISA RONDÔNIA - DISTRIBUIDORA DE ENERGIA S.A.

Av. dos Imigrantes, nº 4.137 - bairro Industrial

Porto Velho (RO) CEP: 76821-063

05.914.650/0001-66 2556637

(69) 3216 4000 | Fax. (69) 3222-8720 | www.energisa.com.br

2023-276845	11/10/2023 06:24	11/10/2023 12:16	NOVA UNIAO
2023-276847	11/10/2023 06:25	11/10/2023 09:33	ALVORADA DOESTE
2023-276848	11/10/2023 06:31	11/10/2023 08:50	COLORADO DOESTE
2023-276850	11/10/2023 06:35	11/10/2023 10:10	CACOAL
2023-278105	11/10/2023 06:38	12/10/2023 11:27	NOVA UNIAO
2023-308473	11/10/2023 07:11	11/10/2023 16:59	CABIXI
2023-276890	11/10/2023 07:12	12/10/2023 13:39	NOVA BRASILANDIA
2023-276881	11/10/2023 07:22	12/10/2023 03:15	CABIXI
2023-277836	11/10/2023 07:29	12/10/2023 12:07	MACHADINHO
2023-276916	11/10/2023 07:37	11/10/2023 20:30	CABIXI
2023-276919	11/10/2023 07:40	11/10/2023 10:08	PRESIDENTE MEDICI
2023-276928	11/10/2023 07:50	11/10/2023 08:45	PIMENTA BUENO
2023-276977	11/10/2023 08:09	12/10/2023 01:28	GUAJARA MIRIM
2023-276996	11/10/2023 08:20	13/10/2023 16:50	CABIXI
2023-276997	11/10/2023 08:20	11/10/2023 18:17	NOVA UNIAO
2023-277835	11/10/2023 08:24	12/10/2023 18:40	MACHADINHO
2023-277028	11/10/2023 08:30	12/10/2023 09:44	COLORADO DOESTE
2023-277010	11/10/2023 08:32	12/10/2023 13:18	MACHADINHO
2023-277917	11/10/2023 08:42	13/10/2023 17:00	COLORADO DOESTE
2023-277065	11/10/2023 08:55	11/10/2023 12:00	CACOAL
2023-276962	11/10/2023 09:08	13/10/2023 18:06	ALTO ALEGRE
2023-277079	11/10/2023 09:12	11/10/2023 17:20	NOVA UNIAO
2023-277095	11/10/2023 09:21	11/10/2023 23:38	JI-PARANÁ
2023-275831	11/10/2023 09:34	13/10/2023 14:20	VILHENA
2023-277141	11/10/2023 09:41	11/10/2023 14:18	CACAULANDIA
2023-277153	11/10/2023 09:45	11/10/2023 22:46	CABIXI
2023-277147	11/10/2023 09:45	11/10/2023 15:40	COLORADO DOESTE
2023-277309	11/10/2023 09:49	11/10/2023 19:10	RIO CRESPO
2023-277204	11/10/2023 10:17	13/10/2023 17:50	DISTRITO DE RIO PARDO
2023-277268	11/10/2023 10:44	11/10/2023 12:51	ARIQUEMES
2023-277291	11/10/2023 11:08	11/10/2023 22:38	MACHADINHO
2023-277310	11/10/2023 11:16	12/10/2023 08:07	ARIQUEMES
2023-277363	11/10/2023 12:15	12/10/2023 00:47	NOVA BRASILANDIA
2023-277388	11/10/2023 12:27	13/10/2023 18:30	CABIXI
2023-277901	11/10/2023 12:38	13/10/2023 10:13	PARECIS
2023-277528	11/10/2023 12:47	11/10/2023 18:42	ARIQUEMES
2023-277399	11/10/2023 13:01	11/10/2023 16:15	CACOAL
2023-277403	11/10/2023 13:13	13/10/2023 14:39	CABIXI
2023-277404	11/10/2023 13:16	12/10/2023 09:13	COLORADO DOESTE
2023-277429	11/10/2023 13:20	11/10/2023 18:50	CORUMBIARA

ENERGISA RONDÔNIA - DISTRIBUIDORA DE ENERGIA S.A.

Av. dos Imigrantes, nº 4.137 - bairro Industrial

Porto Velho (RO) CEP: 76821-063

05.914.650/0001-66 2556637

(69) 3216 4000 | Fax. (69) 3222-8720 | www.energisa.com.br

2023-277431	11/10/2023 13:22	11/10/2023 17:29	CACOAL
2023-277437	11/10/2023 13:30	11/10/2023 15:25	CEREJEIRAS
2023-277440	11/10/2023 13:39	12/10/2023 15:32	JI-PARANÁ
2023-277451	11/10/2023 14:00	11/10/2023 18:45	PORTO VELHO
2023-277452	11/10/2023 14:00	11/10/2023 18:14	JI-PARANÁ
2023-277484	11/10/2023 14:35	11/10/2023 22:06	CABIXI
2023-277515	11/10/2023 14:45	11/10/2023 17:26	ALTO ALEGRE
2023-277518	11/10/2023 14:48	13/10/2023 10:53	PORTO VELHO
2023-277521	11/10/2023 14:53	12/10/2023 18:51	COLORADO DOESTE
2023-277525	11/10/2023 14:55	11/10/2023 21:06	BURITIS
2023-278187	11/10/2023 15:04	12/10/2023 11:18	PORTO VELHO
2023-277538	11/10/2023 15:10	11/10/2023 20:21	COLORADO DOESTE
2023-277591	11/10/2023 15:15	12/10/2023 04:21	NOVA MAMORE
2023-277543	11/10/2023 15:16	13/10/2023 16:00	PORTO VELHO
2023-277590	11/10/2023 15:23	11/10/2023 18:20	VILHENA
2023-277955	11/10/2023 15:37	12/10/2023 12:29	TARILANDIA
2023-277866	11/10/2023 15:46	12/10/2023 07:48	JI-PARANÁ
2023-277630	11/10/2023 15:53	11/10/2023 23:56	CAMPO NOVO
2023-277632	11/10/2023 15:54	12/10/2023 13:30	SAO MIGUEL
2023-278425	11/10/2023 16:07	12/10/2023 19:40	SANTA LUZIA
2023-277834	11/10/2023 16:13	12/10/2023 19:07	MACHADINHO
2023-277690	11/10/2023 16:18	11/10/2023 17:47	PORTO VELHO
2023-277694	11/10/2023 16:19	12/10/2023 23:00	SAO FRANCISCO
2023-277701	11/10/2023 16:21	11/10/2023 23:18	CAMPO NOVO
2023-277708	11/10/2023 16:23	12/10/2023 11:13	PARECIS
2023-278098	11/10/2023 16:43	14/10/2023 09:57	NOVA BRASILANDIA
2023-277753	11/10/2023 17:00	12/10/2023 14:34	THEOBROMA
2023-277752	11/10/2023 17:00	12/10/2023 12:01	SAO FRANCISCO
2023-277583	11/10/2023 17:06	12/10/2023 18:01	OURO PRETO DOESTE
2023-277776	11/10/2023 17:16	11/10/2023 23:31	JI-PARANÁ
2023-277810	11/10/2023 17:31	13/10/2023 12:53	CABIXI
2023-277856	11/10/2023 17:46	14/10/2023 09:48	NOVA MAMORE
2023-278612	11/10/2023 17:50	12/10/2023 18:32	ARIQUEMES
2023-278558	11/10/2023 18:26	14/10/2023 17:23	COSTA MARQUES
2023-277837	11/10/2023 18:36	13/10/2023 16:54	MACHADINHO
2023-277911	11/10/2023 18:44	11/10/2023 22:55	VILHENA
2023-277912	11/10/2023 18:44	12/10/2023 09:58	JACY PARANA
2023-277931	11/10/2023 19:17	12/10/2023 11:46	ARIQUEMES
2023-277839	11/10/2023 19:34	12/10/2023 18:20	ITAPUA DO OESTE
2023-277969	11/10/2023 19:36	12/10/2023 22:01	CACOAL

ENERGISA RONDÔNIA - DISTRIBUIDORA DE ENERGIA S.A.

Av. dos Imigrantes, nº 4.137 - bairro Industrial

Porto Velho (RO) CEP: 76821-063

05.914.650/0001-66 2556637

(69) 3216 4000 | Fax. (69) 3222-8720 | www.energisa.com.br

2023-277985	11/10/2023 19:47	12/10/2023 08:58	ALTO PARAISO
2023-278033	11/10/2023 22:01	12/10/2023 23:25	ROLIM DE MOURA
2023-278119	11/10/2023 23:32	12/10/2023 08:47	PRESIDENTE MEDICI
2023-278135	12/10/2023 05:56	12/10/2023 17:40	PRESIDENTE MEDICI
2023-278138	12/10/2023 06:14	12/10/2023 18:45	PIMENTA BUENO
2023-342587	12/10/2023 06:25	12/10/2023 11:00	VILHENA
2023-278103	12/10/2023 06:32	12/10/2023 09:20	NOVA UNIAO
2023-278166	12/10/2023 07:23	12/10/2023 11:52	MINISTRO ANDREAZZA
2023-278167	12/10/2023 07:26	12/10/2023 09:20	CORUMBIARA
2023-278102	12/10/2023 07:36	14/10/2023 15:05	NOVA BRASILANDIA
2023-278086	12/10/2023 07:43	12/10/2023 10:23	CAMPO NOVO
2023-278083	12/10/2023 07:43	12/10/2023 09:02	JI-PARANÁ
2023-278194	12/10/2023 08:18	12/10/2023 15:30	CEREJEIRAS
2023-278199	12/10/2023 08:29	12/10/2023 15:27	OURO PRETO DOESTE
2023-278201	12/10/2023 08:37	12/10/2023 15:51	CUJUBIM
2023-278204	12/10/2023 08:38	12/10/2023 20:48	PORTO VELHO
2023-278207	12/10/2023 08:41	12/10/2023 20:04	JI-PARANÁ
2023-278228	12/10/2023 08:42	12/10/2023 15:58	JARU
2023-278241	12/10/2023 09:02	12/10/2023 11:52	CUJUBIM
2023-278236	12/10/2023 09:03	12/10/2023 19:23	ALTA FLORESTA
2023-278244	12/10/2023 09:06	13/10/2023 01:58	CACOAL
2023-278246	12/10/2023 09:07	12/10/2023 10:58	COLORADO DOESTE
2023-278270	12/10/2023 09:15	14/10/2023 11:10	GUAJARA MIRIM
2023-278272	12/10/2023 09:18	12/10/2023 10:48	CUJUBIM
2023-278295	12/10/2023 09:49	12/10/2023 21:08	JI-PARANÁ
2023-278301	12/10/2023 10:05	13/10/2023 18:29	ESPIGAO DOESTE
2023-278329	12/10/2023 10:16	13/10/2023 11:57	GUAJARA MIRIM
2023-278340	12/10/2023 10:37	13/10/2023 11:33	MACHADINHO
2023-278352	12/10/2023 10:56	12/10/2023 13:41	BURITIS
2023-278387	12/10/2023 11:07	12/10/2023 18:05	VILHENA
2023-278403	12/10/2023 12:24	12/10/2023 21:35	CABIXI
2023-278404	12/10/2023 12:25	13/10/2023 09:05	ALTO PARAISO
2023-308039	12/10/2023 12:57	12/10/2023 16:50	ALTO PARAISO
2023-278379	12/10/2023 13:21	12/10/2023 16:17	COLORADO DOESTE
2023-278429	12/10/2023 13:32	12/10/2023 23:29	VILHENA
2023-278438	12/10/2023 13:53	12/10/2023 15:05	PORTO VELHO
2023-278378	12/10/2023 13:59	12/10/2023 15:37	PORTO VELHO
2023-278457	12/10/2023 14:16	12/10/2023 19:07	VILHENA
2023-278530	12/10/2023 14:19	12/10/2023 22:08	PIMENTA BUENO
2023-278463	12/10/2023 14:34	12/10/2023 18:50	PORTO VELHO

ENERGISA RONDÔNIA - DISTRIBUIDORA DE ENERGIA S.A.

Av. dos Imigrantes, nº 4.137 - bairro Industrial

Porto Velho (RO) CEP: 76821-063

05.914.650/0001-66 2556637

(69) 3216 4000 | Fax. (69) 3222-8720 | www.energisa.com.br

2023-278505	12/10/2023 14:42	13/10/2023 05:10	PORTO VELHO
2023-278503	12/10/2023 15:01	12/10/2023 18:18	ARIQUEMES
2023-278508	12/10/2023 15:09	12/10/2023 17:40	SAO FRANCISCO
2023-314181	12/10/2023 15:36	12/10/2023 22:08	BURITIS
2023-278603	12/10/2023 15:36	13/10/2023 01:54	ESPIGAO DOESTE
2023-278542	12/10/2023 16:07	12/10/2023 23:23	BURITIS
2023-278549	12/10/2023 16:09	12/10/2023 18:33	TARILANDIA
2023-278590	12/10/2023 16:37	12/10/2023 18:35	PORTO VELHO
2023-278654	12/10/2023 16:40	12/10/2023 19:35	PORTO VELHO
2023-278621	12/10/2023 16:43	13/10/2023 00:37	NOVA MAMORE
2023-278597	12/10/2023 16:45	12/10/2023 21:50	ALTA FLORESTA
2023-280167	12/10/2023 17:06	14/10/2023 12:12	VILHENA
2023-278624	12/10/2023 17:17	13/10/2023 10:10	GUAJARA MIRIM
2023-278628	12/10/2023 17:19	13/10/2023 12:58	MACHADINHO
2023-278485	12/10/2023 17:28	13/10/2023 04:10	CUJUBIM
2023-278671	12/10/2023 17:40	13/10/2023 01:23	COLORADO DOESTE
2023-278721	12/10/2023 17:51	12/10/2023 21:53	COSTA MARQUES
2023-278686	12/10/2023 17:51	12/10/2023 19:37	MACHADINHO
2023-281375	12/10/2023 17:57	15/10/2023 18:14	MACHADINHO
2023-279362	12/10/2023 18:02	13/10/2023 14:13	SAO FRANCISCO
2023-278701	12/10/2023 18:03	12/10/2023 20:02	OURO PRETO DOESTE
2023-278702	12/10/2023 18:04	13/10/2023 00:07	COLORADO DOESTE
2023-278730	12/10/2023 18:35	13/10/2023 08:32	GUAJARA MIRIM
2023-278661	12/10/2023 18:40	13/10/2023 19:00	SAO CARLOS
2023-278812	12/10/2023 18:43	12/10/2023 23:08	CUJUBIM
2023-278746	12/10/2023 18:45	14/10/2023 02:30	GUAJARA MIRIM
2023-278781	12/10/2023 19:09	13/10/2023 06:51	COSTA MARQUES
2023-278789	12/10/2023 19:17	13/10/2023 02:04	VILHENA
2023-331503	12/10/2023 19:46	15/10/2023 12:45	SAO FRANCISCO
2023-278889	12/10/2023 20:22	13/10/2023 17:40	CABIXI
2023-278891	12/10/2023 20:26	16/10/2023 00:06	GUAJARA MIRIM
2023-278914	12/10/2023 20:50	12/10/2023 22:10	CANDEIAS DO JAMARI
2023-278911	12/10/2023 21:01	13/10/2023 02:14	PORTO VELHO
2023-278921	12/10/2023 21:05	13/10/2023 11:46	CABIXI
2023-279714	12/10/2023 21:34	15/10/2023 20:50	COLINA VERDE
2023-278937	12/10/2023 21:36	13/10/2023 02:00	VILHENA
2023-278946	12/10/2023 21:36	13/10/2023 05:33	PORTO VELHO
2023-278959	12/10/2023 21:52	13/10/2023 10:56	ALTO PARAISO
2023-278956	12/10/2023 21:55	13/10/2023 07:36	PORTO VELHO
2023-278960	12/10/2023 21:57	13/10/2023 23:51	JACY PARANA

ENERGISA RONDÔNIA - DISTRIBUIDORA DE ENERGIA S.A.

Av. dos Imigrantes, nº 4.137 - bairro Industrial

Porto Velho (RO) CEP: 76821-063

05.914.650/0001-66 2556637

(69) 3216 4000 | Fax. (69) 3222-8720 | www.energisa.com.br

2023-278975	12/10/2023 22:11	13/10/2023 10:07	PORTO VELHO
2023-278986	12/10/2023 22:31	13/10/2023 01:28	JI-PARANÁ
2023-279005	12/10/2023 23:05	13/10/2023 02:35	CEREJEIRAS
2023-279030	12/10/2023 23:15	13/10/2023 00:27	PRESIDENTE MEDICI
2023-279051	13/10/2023 01:02	13/10/2023 08:44	SANTA LUZIA
2023-279118	13/10/2023 04:38	13/10/2023 09:39	ESPIGAO DOESTE
2023-279062	13/10/2023 04:40	13/10/2023 12:50	EXTREMA
2023-279075	13/10/2023 06:19	13/10/2023 09:17	OURO PRETO DOESTE
2023-279417	13/10/2023 06:23	13/10/2023 11:53	CUJUBIM
2023-282618	13/10/2023 06:31	16/10/2023 00:25	GOVERNADOR JORGE TEIXEIRA
2023-279086	13/10/2023 06:40	13/10/2023 10:16	TEIXEIROPOLIS
2023-279109	13/10/2023 06:43	14/10/2023 10:20	COSTA MARQUES
2023-279272	13/10/2023 06:57	13/10/2023 14:34	MACHADINHO
2023-279271	13/10/2023 07:20	13/10/2023 15:11	MACHADINHO
2023-279152	13/10/2023 07:40	13/10/2023 10:41	TEIXEIROPOLIS
2023-279186	13/10/2023 08:12	13/10/2023 20:34	CHUPINGUAIA
2023-279209	13/10/2023 08:13	13/10/2023 16:00	PORTO VELHO
2023-279419	13/10/2023 08:15	13/10/2023 13:07	CUJUBIM
2023-279219	13/10/2023 08:19	14/10/2023 12:17	VILHENA
2023-279106	13/10/2023 08:21	13/10/2023 19:00	BURITIS
2023-279223	13/10/2023 08:22	13/10/2023 23:19	EXTREMA
2023-279107	13/10/2023 08:25	13/10/2023 15:17	ROLIM DE MOURA
2023-279236	13/10/2023 08:27	15/10/2023 21:57	VILHENA
2023-279240	13/10/2023 08:29	13/10/2023 23:33	BURITIS
2023-279199	13/10/2023 08:43	13/10/2023 20:26	PIMENTA BUENO
2023-279261	13/10/2023 08:46	13/10/2023 10:30	PRESIDENTE MEDICI
2023-279296	13/10/2023 09:02	13/10/2023 11:45	CACOAL
2023-279305	13/10/2023 09:08	13/10/2023 18:49	CACOAL
2023-279311	13/10/2023 09:13	15/10/2023 21:14	COSTA MARQUES
2023-280816	13/10/2023 09:14	14/10/2023 15:30	SERINGUEIRAS
2023-279322	13/10/2023 09:19	13/10/2023 16:23	SAO MIGUEL
2023-279406	13/10/2023 09:20	13/10/2023 14:50	CACOAL
2023-279338	13/10/2023 09:34	13/10/2023 12:00	CAMPO NOVO
2023-279341	13/10/2023 09:40	13/10/2023 17:59	PORTO VELHO
2023-318600	13/10/2023 09:54	13/10/2023 22:40	GOVERNADOR JORGE TEIXEIRA
2023-279435	13/10/2023 10:14	13/10/2023 15:28	JACINOPOLIS
2023-279416	13/10/2023 10:18	14/10/2023 12:01	COLORADO DOESTE
2023-279445	13/10/2023 10:25	14/10/2023 15:00	SAO FRANCISCO

ENERGISA RONDÔNIA - DISTRIBUIDORA DE ENERGIA S.A.

Av. dos Imigrantes, nº 4.137 - bairro Industrial

Porto Velho (RO) CEP: 76821-063

05.914.650/0001-66 2556637

(69) 3216 4000 | Fax. (69) 3222-8720 | www.energisa.com.br

2023-279450	13/10/2023 10:28	14/10/2023 13:41	COSTA MARQUES
2023-279467	13/10/2023 10:40	13/10/2023 18:14	CAMPO NOVO
2023-279478	13/10/2023 10:51	13/10/2023 18:28	COLORADO DOESTE
2023-279486	13/10/2023 10:57	14/10/2023 16:03	VALE DO ANARI
2023-278924	13/10/2023 11:06	14/10/2023 10:25	CUJUBIM
2023-279567	13/10/2023 11:51	14/10/2023 10:15	ARIQUEMES
2023-279569	13/10/2023 11:57	13/10/2023 19:19	PIMENTA BUENO
2023-279579	13/10/2023 12:06	15/10/2023 08:06	VILHENA
2023-279612	13/10/2023 12:48	13/10/2023 18:29	CACOAL
2023-280471	13/10/2023 13:20	15/10/2023 11:45	OURO PRETO DOESTE
2023-279651	13/10/2023 13:22	13/10/2023 21:32	BURITIS
2023-279656	13/10/2023 13:26	14/10/2023 15:31	NOVA BRASILANDIA
2023-279544	13/10/2023 13:27	15/10/2023 18:00	TABAJARA
2023-279690	13/10/2023 13:59	13/10/2023 23:21	ESPIGAO DOESTE
2023-280832	13/10/2023 14:05	14/10/2023 12:08	SAO MIGUEL
2023-279685	13/10/2023 14:07	14/10/2023 20:15	COSTA MARQUES
2023-279744	13/10/2023 14:23	13/10/2023 17:40	VILHENA
2023-279745	13/10/2023 14:23	15/10/2023 13:30	MACHADINHO
2023-279694	13/10/2023 14:25	13/10/2023 21:03	SAO FRANCISCO
2023-279761	13/10/2023 14:33	13/10/2023 16:46	MACHADINHO
2023-279767	13/10/2023 14:44	13/10/2023 19:49	VILHENA
2023-279771	13/10/2023 14:46	15/10/2023 14:48	TEIXEIROPOLIS
2023-279773	13/10/2023 14:47	13/10/2023 23:54	CABIXI
2023-279702	13/10/2023 15:02	15/10/2023 11:28	SERINGUEIRAS
2023-280785	13/10/2023 15:07	14/10/2023 18:40	SAO MIGUEL
2023-279804	13/10/2023 15:16	13/10/2023 23:12	BURITIS
2023-279806	13/10/2023 15:17	16/10/2023 16:06	SERINGUEIRAS
2023-280079	13/10/2023 15:17	14/10/2023 10:50	PRIMAVERA
2023-279705	13/10/2023 15:17	13/10/2023 19:14	PARECIS
2023-279921	13/10/2023 15:18	13/10/2023 17:53	CORUMBIARA
2023-279819	13/10/2023 15:27	13/10/2023 23:47	VILHENA
2023-280328	13/10/2023 15:33	14/10/2023 12:57	VILHENA
2023-279918	13/10/2023 15:33	13/10/2023 23:29	SAO FRANCISCO
2023-279854	13/10/2023 15:41	14/10/2023 14:10	SERINGUEIRAS
2023-279861	13/10/2023 15:46	13/10/2023 22:06	VILHENA
2023-279867	13/10/2023 15:55	13/10/2023 20:12	VILHENA
2023-314184	13/10/2023 15:56	14/10/2023 02:16	ROLIM DE MOURA
2023-311265	13/10/2023 15:56	13/10/2023 18:35	CUJUBIM
2023-280596	13/10/2023 16:17	14/10/2023 13:36	CUJUBIM
2023-279929	13/10/2023 16:26	14/10/2023 02:03	PORTO VELHO

ENERGISA RONDÔNIA - DISTRIBUIDORA DE ENERGIA S.A.

Av. dos Imigrantes, nº 4.137 - bairro Industrial

Porto Velho (RO) CEP: 76821-063

05.914.650/0001-66 2556637

(69) 3216 4000 | Fax. (69) 3222-8720 | www.energisa.com.br

2023-280092	13/10/2023 16:29	13/10/2023 19:50	ROLIM DE MOURA
2023-279927	13/10/2023 16:33	13/10/2023 20:32	VALE DO PARAISO
2023-279950	13/10/2023 16:35	13/10/2023 19:55	COLORADO DOESTE
2023-279995	13/10/2023 16:37	13/10/2023 18:52	VILHENA
2023-279953	13/10/2023 16:40	14/10/2023 01:00	ROLIM DE MOURA
2023-280036	13/10/2023 16:42	13/10/2023 22:34	ROLIM DE MOURA
2023-279996	13/10/2023 16:59	13/10/2023 22:58	NOVA BRASILANDIA
2023-280005	13/10/2023 16:59	14/10/2023 09:03	CORUMBIARA
2023-280006	13/10/2023 17:01	14/10/2023 19:08	SERINGUEIRAS
2023-280000	13/10/2023 17:03	14/10/2023 11:10	VILHENA
2023-280001	13/10/2023 17:03	13/10/2023 19:14	CACOAL
2023-280011	13/10/2023 17:08	14/10/2023 16:47	NOVA BRASILANDIA
2023-280037	13/10/2023 17:26	14/10/2023 17:33	SAO FRANCISCO
2023-280035	13/10/2023 17:26	14/10/2023 13:28	JACY PARANA
2023-280045	13/10/2023 17:28	14/10/2023 16:35	MACHADINHO
2023-280149	13/10/2023 17:32	13/10/2023 18:35	SURPRESA
2023-280047	13/10/2023 17:33	14/10/2023 09:16	PORTO VELHO
2023-279980	13/10/2023 17:45	14/10/2023 19:40	ROLIM DE MOURA
2023-279984	13/10/2023 17:54	13/10/2023 22:23	JI-PARANÁ
2023-279940	13/10/2023 18:14	14/10/2023 21:19	CASTANHEIRAS
2023-280119	13/10/2023 18:19	14/10/2023 00:06	ROLIM DE MOURA
2023-280144	13/10/2023 18:20	13/10/2023 20:58	JI-PARANÁ
2023-280127	13/10/2023 18:27	14/10/2023 13:29	VILHENA
2023-279943	13/10/2023 18:29	14/10/2023 15:07	PRIMAVERA
2023-280179	13/10/2023 18:32	14/10/2023 12:38	COSTA MARQUES
2023-280911	13/10/2023 18:33	14/10/2023 18:19	SAO FRANCISCO
2023-280171	13/10/2023 18:40	14/10/2023 03:02	VILHENA
2023-280935	13/10/2023 19:02	14/10/2023 15:39	COSTA MARQUES
2023-280235	13/10/2023 19:17	14/10/2023 08:39	ARIQUEMES
2023-280243	13/10/2023 19:22	14/10/2023 00:26	VILHENA
2023-280245	13/10/2023 19:23	14/10/2023 17:08	VILHENA
2023-280255	13/10/2023 19:31	13/10/2023 23:38	CEREJEIRAS
2023-280209	13/10/2023 19:40	15/10/2023 11:28	PORTO VELHO
2023-280265	13/10/2023 19:41	13/10/2023 20:30	CEREJEIRAS
2023-280288	13/10/2023 19:53	14/10/2023 10:09	COLORADO DOESTE
2023-280294	13/10/2023 20:00	14/10/2023 07:41	CORUMBIARA
2023-280436	13/10/2023 20:46	14/10/2023 08:55	JARU
2023-280380	13/10/2023 21:58	14/10/2023 10:54	URUPA
2023-280394	13/10/2023 22:46	14/10/2023 12:14	URUPA
2023-280395	13/10/2023 23:03	14/10/2023 23:30	MACHADINHO

ENERGISA RONDÔNIA - DISTRIBUIDORA DE ENERGIA S.A.

Av. dos Imigrantes, nº 4.137 - bairro Industrial

Porto Velho (RO) CEP: 76821-063

05.914.650/0001-66 2556637

(69) 3216 4000 | Fax. (69) 3222-8720 | www.energisa.com.br

2023-280444	14/10/2023 01:17	14/10/2023 13:00	SAO FRANCISCO
2023-280497	14/10/2023 05:33	14/10/2023 09:21	ROLIM DE MOURA
2023-280459	14/10/2023 05:51	15/10/2023 09:16	BURITIS
2023-279977	14/10/2023 05:56	14/10/2023 10:58	GUAJARA MIRIM
2023-280303	14/10/2023 06:18	14/10/2023 10:13	TARILANDIA
2023-280512	14/10/2023 06:23	14/10/2023 17:55	GUAJARA MIRIM
2023-280284	14/10/2023 06:26	14/10/2023 08:50	PIMENTA BUENO
2023-280515	14/10/2023 06:26	14/10/2023 19:44	SAO FRANCISCO
2023-280526	14/10/2023 06:48	18/10/2023 10:10	ESPIGAO DOESTE
2023-281037	14/10/2023 06:53	15/10/2023 19:40	CEREJEIRAS
2023-280645	14/10/2023 07:09	15/10/2023 08:56	SERINGUEIRAS
2023-280539	14/10/2023 07:17	15/10/2023 10:11	SAO FRANCISCO
2023-280542	14/10/2023 07:22	14/10/2023 09:35	PORTO VELHO
2023-280547	14/10/2023 07:32	15/10/2023 09:50	CHUPINGUAIA
2023-280569	14/10/2023 07:53	14/10/2023 12:00	CUJUBIM
2023-279975	14/10/2023 07:55	14/10/2023 14:48	CACOAL
2023-280571	14/10/2023 07:59	14/10/2023 09:35	ALTO ALEGRE
2023-280584	14/10/2023 08:11	15/10/2023 10:28	SAO MIGUEL
2023-280633	14/10/2023 08:43	17/10/2023 18:18	COSTA MARQUES
2023-280634	14/10/2023 08:44	14/10/2023 11:45	PRIMAVERA
2023-280934	14/10/2023 08:54	14/10/2023 18:21	COSTA MARQUES
2023-280674	14/10/2023 09:10	14/10/2023 17:15	MACHADINHO
2023-281112	14/10/2023 09:35	15/10/2023 09:25	COSTA MARQUES
2023-280691	14/10/2023 09:40	14/10/2023 19:59	JI-PARANÁ
2023-280699	14/10/2023 09:47	14/10/2023 20:55	MACHADINHO
2023-280708	14/10/2023 09:56	14/10/2023 19:10	BURITIS
2023-280714	14/10/2023 10:04	15/10/2023 10:17	MACHADINHO
2023-280716	14/10/2023 10:07	14/10/2023 15:45	VILHENA
2023-280719	14/10/2023 10:11	14/10/2023 19:00	CASTANHEIRAS
2023-280731	14/10/2023 10:24	14/10/2023 23:01	ESPIGAO DOESTE
2023-280988	14/10/2023 11:59	15/10/2023 10:44	ALTO ALEGRE
2023-280858	14/10/2023 12:15	14/10/2023 16:32	CACOAL
2023-280758	14/10/2023 12:20	15/10/2023 09:20	VILHENA
2023-280862	14/10/2023 12:21	14/10/2023 23:00	PORTO VELHO
2023-280868	14/10/2023 12:27	15/10/2023 14:56	THEOBROMA
2023-280870	14/10/2023 12:28	14/10/2023 18:40	VILHENA
2023-280913	14/10/2023 13:55	15/10/2023 14:18	PIMENTA BUENO
2023-280926	14/10/2023 14:15	14/10/2023 21:53	MACHADINHO
2023-280948	14/10/2023 14:25	15/10/2023 12:04	ALTO PARAISO
2023-285682	14/10/2023 14:55	19/10/2023 13:53	THEOBROMA

ENERGISA RONDÔNIA - DISTRIBUIDORA DE ENERGIA S.A.

Av. dos Imigrantes, nº 4.137 - bairro Industrial

Porto Velho (RO) CEP: 76821-063

05.914.650/0001-66 2556637

(69) 3216 4000 | Fax. (69) 3222-8720 | www.energisa.com.br

2023-280974	14/10/2023 15:12	15/10/2023 00:21	PRESIDENTE MEDICI
2023-280984	14/10/2023 15:27	14/10/2023 23:12	COLORADO DOESTE
2023-280996	14/10/2023 15:48	14/10/2023 17:13	COLORADO DOESTE
2023-281020	14/10/2023 16:40	14/10/2023 19:20	CORUMBIARA
2023-281024	14/10/2023 16:51	15/10/2023 09:18	ALVORADA DOESTE
2023-281083	14/10/2023 17:24	15/10/2023 13:25	VILA DOM BOSCO
2023-281422	14/10/2023 17:37	16/10/2023 12:36	COSTA MARQUES
2023-281116	14/10/2023 18:41	15/10/2023 01:25	COLORADO DOESTE
2023-281128	14/10/2023 19:08	14/10/2023 22:48	ALTA FLORESTA
2023-281130	14/10/2023 19:12	15/10/2023 15:35	ROLIM DE MOURA
2023-281139	14/10/2023 19:27	15/10/2023 15:24	COLORADO DOESTE
2023-281146	14/10/2023 19:40	15/10/2023 10:20	SAO MIGUEL
2023-281145	14/10/2023 19:40	14/10/2023 22:59	BURITIS
2023-281162	14/10/2023 20:08	15/10/2023 00:06	COLORADO DOESTE
2023-281167	14/10/2023 20:14	15/10/2023 00:15	CACOAL
2023-281169	14/10/2023 20:17	15/10/2023 00:00	ESPIGAO DOESTE
2023-281182	14/10/2023 21:15	15/10/2023 01:17	CACOAL
2023-281190	14/10/2023 21:48	15/10/2023 01:31	ALTA FLORESTA
2023-286213	15/10/2023 05:26	18/10/2023 01:15	CABIXI
2023-281331	15/10/2023 06:13	15/10/2023 09:45	CEREJEIRAS
2023-281278	15/10/2023 06:27	16/10/2023 18:21	COSTA MARQUES
2023-281317	15/10/2023 06:58	15/10/2023 10:10	ESPIGAO DOESTE
2023-281321	15/10/2023 07:04	15/10/2023 10:48	CHUPINGUAIA
2023-281350	15/10/2023 07:49	16/10/2023 17:13	COSTA MARQUES
2023-281291	15/10/2023 07:50	15/10/2023 12:18	ALTO ALEGRE
2023-281352	15/10/2023 08:04	15/10/2023 09:36	VALE DO PARAISO
2023-281371	15/10/2023 09:03	15/10/2023 12:11	VALE DO PARAISO
2023-281373	15/10/2023 09:12	15/10/2023 12:04	COLORADO DOESTE
2023-281390	15/10/2023 09:45	15/10/2023 16:59	PRESIDENTE MEDICI
2023-281401	15/10/2023 09:50	19/10/2023 18:25	SAO FRANCISCO
2023-281408	15/10/2023 09:58	15/10/2023 10:25	CABIXI
2023-281421	15/10/2023 10:10	15/10/2023 13:28	CABIXI
2023-281457	15/10/2023 10:24	15/10/2023 17:15	PIMENTA BUENO
2023-281420	15/10/2023 10:24	15/10/2023 14:01	ALVORADA DOESTE
2023-281527	15/10/2023 10:42	15/10/2023 17:04	ALTA FLORESTA
2023-281435	15/10/2023 10:51	15/10/2023 17:36	CABIXI
2023-281442	15/10/2023 11:09	15/10/2023 17:40	ARIQUEMES
2023-281443	15/10/2023 11:12	15/10/2023 14:10	CABIXI
2023-281469	15/10/2023 11:18	15/10/2023 15:17	TEIXEIROPOLIS
2023-281471	15/10/2023 11:26	15/10/2023 13:34	CEREJEIRAS

ENERGISA RONDÔNIA - DISTRIBUIDORA DE ENERGIA S.A.

Av. dos Imigrantes, nº 4.137 - bairro Industrial

Porto Velho (RO) CEP: 76821-063

05.914.650/0001-66 2556637

(69) 3216 4000 | Fax. (69) 3222-8720 | www.energisa.com.br

2023-281450	15/10/2023 11:32	15/10/2023 16:28	PORTO VELHO
2023-281245	15/10/2023 13:13	15/10/2023 17:36	COLORADO DOESTE
2023-281715	15/10/2023 13:14	15/10/2023 22:25	CABIXI
2023-281532	15/10/2023 13:32	15/10/2023 16:10	SAO MIGUEL
2023-281537	15/10/2023 13:38	15/10/2023 15:50	PORTO VELHO
2023-281463	15/10/2023 14:05	15/10/2023 16:24	DISTRITO DE NOVA DIMENSAO
2023-281595	15/10/2023 14:14	16/10/2023 02:21	CABIXI
2023-281611	15/10/2023 14:22	15/10/2023 23:15	SERINGUEIRAS
2023-281788	15/10/2023 14:28	16/10/2023 16:00	SAO FRANCISCO
2023-281465	15/10/2023 14:34	16/10/2023 13:10	PORTO VELHO
2023-281580	15/10/2023 15:01	15/10/2023 18:50	MACHADINHO
2023-281497	15/10/2023 15:04	15/10/2023 21:04	COSTA MARQUES
2023-281495	15/10/2023 15:05	16/10/2023 20:13	PORTO VELHO
2023-281584	15/10/2023 15:08	16/10/2023 09:09	MACHADINHO
2023-281591	15/10/2023 15:22	15/10/2023 18:10	CABIXI
2023-281594	15/10/2023 15:24	16/10/2023 06:58	SAO FRANCISCO
2023-281602	15/10/2023 15:41	16/10/2023 10:35	SERINGUEIRAS
2023-281605	15/10/2023 15:45	15/10/2023 17:02	ARIQUEMES
2023-281631	15/10/2023 15:52	16/10/2023 10:24	MACHADINHO
2023-281838	15/10/2023 16:13	15/10/2023 19:40	ARIQUEMES
2023-281654	15/10/2023 16:17	16/10/2023 19:40	GUAJARA MIRIM
2023-281507	15/10/2023 16:20	16/10/2023 00:18	ITAPUA DO OESTE
2023-281660	15/10/2023 16:21	16/10/2023 03:54	ITAPUA DO OESTE
2023-281617	15/10/2023 16:29	16/10/2023 13:54	SAO FRANCISCO
2023-281667	15/10/2023 16:32	16/10/2023 17:22	CORUMBIARA
2023-282030	15/10/2023 16:34	17/10/2023 18:20	MACHADINHO
2023-281675	15/10/2023 16:51	15/10/2023 20:54	VALE DO ANARI
2023-281733	15/10/2023 17:08	17/10/2023 03:30	SAO FRANCISCO
2023-283224	15/10/2023 17:09	16/10/2023 19:20	CUJUBIM
2023-282086	15/10/2023 17:15	16/10/2023 01:40	MACHADINHO
2023-282428	15/10/2023 17:19	16/10/2023 19:01	SERINGUEIRAS
2023-281818	15/10/2023 17:24	16/10/2023 19:12	DISTRITO DE TRIUNFO
2023-282541	15/10/2023 17:30	16/10/2023 11:48	MACHADINHO
2023-284105	15/10/2023 17:37	17/10/2023 19:17	RIO CRESPO
2023-281764	15/10/2023 17:47	16/10/2023 15:08	VISTA ALEGRE DO ABUNA
2023-282035	15/10/2023 17:52	16/10/2023 14:40	SAO FRANCISCO
2023-281808	15/10/2023 18:07	16/10/2023 16:22	PORTO VELHO
2023-281520	15/10/2023 18:09	15/10/2023 21:53	PORTO VELHO
2023-281815	15/10/2023 18:17	15/10/2023 21:24	MACHADINHO
2023-281812	15/10/2023 18:22	16/10/2023 11:01	PORTO VELHO

ENERGISA RONDÔNIA - DISTRIBUIDORA DE ENERGIA S.A.

Av. dos Imigrantes, nº 4.137 - bairro Industrial

Porto Velho (RO) CEP: 76821-063

05.914.650/0001-66 2556637

(69) 3216 4000 | Fax. (69) 3222-8720 | www.energisa.com.br

2023-281840	15/10/2023 18:24	16/10/2023 13:36	RIO CRESPO
2023-281847	15/10/2023 18:25	16/10/2023 08:03	PORTO VELHO
2023-281851	15/10/2023 18:26	15/10/2023 21:20	PORTO VELHO
2023-281870	15/10/2023 18:34	15/10/2023 22:33	NOVO HORIZONTE
2023-283504	15/10/2023 18:36	17/10/2023 16:06	PORTO VELHO
2023-282040	15/10/2023 18:47	16/10/2023 18:57	SAO FRANCISCO
2023-281917	15/10/2023 18:59	16/10/2023 10:49	PORTO VELHO
2023-281820	15/10/2023 19:00	16/10/2023 16:48	PORTO VELHO
2023-281922	15/10/2023 19:02	17/10/2023 01:43	ITAPUA DO OESTE
2023-281927	15/10/2023 19:05	16/10/2023 19:02	NOVA MAMORE
2023-281962	15/10/2023 19:23	16/10/2023 02:10	THEOBROMA
2023-282057	15/10/2023 19:31	15/10/2023 23:25	COSTA MARQUES
2023-281827	15/10/2023 19:54	16/10/2023 02:37	NOVA MAMORE
2023-281799	15/10/2023 20:15	16/10/2023 00:58	PORTO VELHO
2023-286480	15/10/2023 20:17	18/10/2023 07:54	PORTO VELHO
2023-282064	15/10/2023 20:43	17/10/2023 20:50	PORTO VELHO
2023-282067	15/10/2023 20:49	15/10/2023 23:09	COLORADO DOESTE
2023-281805	15/10/2023 21:07	16/10/2023 13:35	PORTO VELHO
2023-282111	15/10/2023 21:08	16/10/2023 00:40	CABIXI
2023-282124	15/10/2023 21:41	17/10/2023 15:57	SAO FRANCISCO
2023-282129	15/10/2023 21:46	16/10/2023 16:02	COSTA MARQUES
2023-282177	15/10/2023 22:44	15/10/2023 23:38	PIMENTA BUENO
2023-282182	15/10/2023 23:07	16/10/2023 04:27	CEREJEIRAS
2023-282238	16/10/2023 00:08	16/10/2023 13:02	ALTO PARAISO
2023-282301	16/10/2023 00:17	16/10/2023 18:40	ALTO PARAISO
2023-282275	16/10/2023 01:25	16/10/2023 12:43	VILHENA
2023-282267	16/10/2023 01:28	16/10/2023 13:05	VILHENA
2023-282270	16/10/2023 01:31	16/10/2023 02:10	VILHENA
2023-282471	16/10/2023 04:18	16/10/2023 13:12	PIMENTA BUENO
2023-282408	16/10/2023 05:23	16/10/2023 11:06	PORTO VELHO
2023-282314	16/10/2023 05:33	16/10/2023 17:37	PORTO VELHO
2023-282316	16/10/2023 05:37	16/10/2023 17:24	CABIXI
2023-282321	16/10/2023 05:51	16/10/2023 09:40	PIMENTA BUENO
2023-282323	16/10/2023 05:51	16/10/2023 13:00	VILHENA
2023-282333	16/10/2023 06:00	17/10/2023 08:10	JACY PARANA
2023-282334	16/10/2023 06:04	16/10/2023 18:59	PIMENTA BUENO
2023-284798	16/10/2023 06:14	17/10/2023 11:17	THEOBROMA
2023-282369	16/10/2023 06:41	16/10/2023 20:50	ESPIGAO DOESTE
2023-282378	16/10/2023 06:49	16/10/2023 10:00	ALTA FLORESTA
2023-282380	16/10/2023 06:50	16/10/2023 14:38	VALE DO PARAISO

ENERGISA RONDÔNIA - DISTRIBUIDORA DE ENERGIA S.A.

Av. dos Imigrantes, nº 4.137 - bairro Industrial

Porto Velho (RO) CEP: 76821-063

05.914.650/0001-66 2556637

(69) 3216 4000 | Fax. (69) 3222-8720 | www.energisa.com.br

2023-282403	16/10/2023 07:09	16/10/2023 18:30	ESPIGAO DOESTE
2023-282410	16/10/2023 07:14	16/10/2023 23:00	PIMENTA BUENO
2023-282413	16/10/2023 07:15	16/10/2023 20:00	VALE DO ANARI
2023-282418	16/10/2023 07:17	16/10/2023 08:44	CHUPINGUAIA
2023-282420	16/10/2023 07:18	16/10/2023 19:24	VILHENA
2023-282424	16/10/2023 07:20	16/10/2023 15:56	PRIMAVERA
2023-282426	16/10/2023 07:21	16/10/2023 16:16	SERINGUEIRAS
2023-281897	16/10/2023 07:24	16/10/2023 15:12	CABIXI
2023-284141	16/10/2023 07:24	17/10/2023 11:25	PIMENTA BUENO
2023-282434	16/10/2023 07:25	16/10/2023 16:21	PIMENTA BUENO
2023-282436	16/10/2023 07:26	16/10/2023 11:00	PORTO VELHO
2023-282493	16/10/2023 07:49	18/10/2023 14:43	PORTO VELHO
2023-282303	16/10/2023 07:49	18/10/2023 09:30	PORTO VELHO
2023-282637	16/10/2023 07:53	16/10/2023 11:15	CUJUBIM
2023-282304	16/10/2023 07:54	16/10/2023 17:00	PORTO VELHO
2023-282511	16/10/2023 07:58	16/10/2023 15:53	PIMENTA BUENO
2023-282516	16/10/2023 08:00	16/10/2023 10:36	CABIXI
2023-282526	16/10/2023 08:05	17/10/2023 09:10	CHUPINGUAIA
2023-282527	16/10/2023 08:05	16/10/2023 12:14	CUJUBIM
2023-282549	16/10/2023 08:06	16/10/2023 10:01	COLORADO DOESTE
2023-282556	16/10/2023 08:09	16/10/2023 11:36	CUJUBIM
2023-282565	16/10/2023 08:12	16/10/2023 23:10	ALTO PARAISO
2023-282577	16/10/2023 08:18	16/10/2023 10:00	ROLIM DE MOURA
2023-284272	16/10/2023 08:19	17/10/2023 09:24	CACOAL
2023-282535	16/10/2023 08:24	16/10/2023 15:04	MIRANTE DA SERRA
2023-282609	16/10/2023 08:27	19/10/2023 15:14	GUAJARA MIRIM
2023-282629	16/10/2023 08:30	16/10/2023 14:25	CORUMBIARA
2023-282640	16/10/2023 08:34	16/10/2023 18:00	NOVA MAMORE
2023-282633	16/10/2023 08:35	16/10/2023 16:30	CABIXI
2023-282622	16/10/2023 08:45	16/10/2023 13:36	PORTO VELHO
2023-282666	16/10/2023 08:49	16/10/2023 12:46	CACOAL
2023-282673	16/10/2023 08:52	16/10/2023 19:10	PIMENTA BUENO
2023-282716	16/10/2023 09:02	16/10/2023 15:38	PORTO VELHO
2023-282729	16/10/2023 09:09	17/10/2023 13:40	SAO FELIPE
2023-282756	16/10/2023 09:14	16/10/2023 12:00	ALTA FLORESTA
2023-282763	16/10/2023 09:14	16/10/2023 17:12	CUJUBIM
2023-282853	16/10/2023 09:15	16/10/2023 17:24	RIO CRESPO
2023-282790	16/10/2023 09:26	17/10/2023 09:39	SAO MIGUEL
2023-282808	16/10/2023 09:36	19/10/2023 15:33	NOVA MAMORE
2023-282936	16/10/2023 09:45	17/10/2023 12:51	PORTO VELHO

ENERGISA RONDÔNIA - DISTRIBUIDORA DE ENERGIA S.A.

Av. dos Imigrantes, nº 4.137 - bairro Industrial

Porto Velho (RO) CEP: 76821-063

05.914.650/0001-66 2556637

(69) 3216 4000 | Fax. (69) 3222-8720 | www.energisa.com.br

2023-282894	16/10/2023 10:04	18/10/2023 13:25	PORTO VELHO
2023-282886	16/10/2023 10:04	17/10/2023 11:24	DISTRITO DE RIO PARDO
2023-282924	16/10/2023 10:16	16/10/2023 12:35	NOVA BRASILANDIA
2023-282945	16/10/2023 10:27	16/10/2023 18:43	MINISTRO ANDREAZZA
2023-285694	16/10/2023 10:29	17/10/2023 10:21	OURO PRETO DOESTE
2023-282996	16/10/2023 10:50	16/10/2023 13:16	CACOAL
2023-287369	16/10/2023 11:09	19/10/2023 11:00	ALTA FLORESTA
2023-284855	16/10/2023 11:15	18/10/2023 12:45	VALE DO ANARI
2023-283067	16/10/2023 11:20	16/10/2023 15:18	NOVA BRASILANDIA
2023-283114	16/10/2023 11:45	18/10/2023 01:27	GUAJARA MIRIM
2023-283129	16/10/2023 11:48	16/10/2023 15:00	PORTO VELHO
2023-283480	16/10/2023 11:59	16/10/2023 17:22	VALE DO ANARI
2023-283195	16/10/2023 12:21	16/10/2023 15:24	CACOAL
2023-283205	16/10/2023 12:27	16/10/2023 21:01	CUJUBIM
2023-283218	16/10/2023 12:42	17/10/2023 00:07	MONTE NEGRO
2023-283481	16/10/2023 12:44	16/10/2023 16:26	VALE DO ANARI
2023-283248	16/10/2023 12:48	16/10/2023 16:37	ALTO ALEGRE
2023-283251	16/10/2023 12:51	16/10/2023 19:20	OURO PRETO DOESTE
2023-283474	16/10/2023 12:51	16/10/2023 19:08	ARIQUEMES
2023-282300	16/10/2023 13:07	17/10/2023 09:49	ALTO PARAISO
2023-283267	16/10/2023 13:09	16/10/2023 21:58	PIMENTA BUENO
2023-283270	16/10/2023 13:15	16/10/2023 14:42	ROLIM DE MOURA
2023-282379	16/10/2023 13:26	16/10/2023 22:40	VILHENA
2023-283471	16/10/2023 13:34	17/10/2023 02:44	RIO CRESPO
2023-283330	16/10/2023 13:57	16/10/2023 20:26	JI-PARANÁ
2023-283338	16/10/2023 14:04	18/10/2023 12:30	ITAPUA DO OESTE
2023-283415	16/10/2023 14:05	16/10/2023 17:35	PRESIDENTE MEDICI
2023-285546	16/10/2023 14:06	17/10/2023 16:40	MACHADINHO
2023-283341	16/10/2023 14:06	16/10/2023 17:45	VALE DO ANARI
2023-283371	16/10/2023 14:15	18/10/2023 16:34	DISTRITO DE TRIUNFO
2023-283372	16/10/2023 14:15	16/10/2023 16:29	VILHENA
2023-283374	16/10/2023 14:16	16/10/2023 15:33	CACOAL
2023-283381	16/10/2023 14:23	16/10/2023 18:40	MINISTRO ANDREAZZA
2023-283382	16/10/2023 14:24	16/10/2023 16:04	CACOAL
2023-283565	16/10/2023 14:37	16/10/2023 19:54	CACOAL
2023-283416	16/10/2023 14:43	16/10/2023 16:50	JI-PARANÁ
2023-283489	16/10/2023 15:03	16/10/2023 16:30	ALVORADA DOESTE
2023-283493	16/10/2023 15:07	16/10/2023 17:55	URUPA
2023-283497	16/10/2023 15:11	16/10/2023 22:58	PRESIDENTE MEDICI
2023-283509	16/10/2023 15:14	17/10/2023 18:25	ALTO PARAISO

ENERGISA RONDÔNIA - DISTRIBUIDORA DE ENERGIA S.A.

Av. dos Imigrantes, nº 4.137 - bairro Industrial

Porto Velho (RO) CEP: 76821-063

05.914.650/0001-66 2556637

(69) 3216 4000 | Fax. (69) 3222-8720 | www.energisa.com.br

2023-283475	16/10/2023 15:16	17/10/2023 01:15	PRESIDENTE MEDICI
2023-283518	16/10/2023 15:21	18/10/2023 12:58	THEOBROMA
2023-283522	16/10/2023 15:22	18/10/2023 00:45	PIMENTA BUENO
2023-283478	16/10/2023 15:25	16/10/2023 18:20	ALTA FLORESTA
2023-283609	16/10/2023 15:28	16/10/2023 18:50	PIMENTA BUENO
2023-283544	16/10/2023 15:32	16/10/2023 19:00	ARIQUEMES
2023-286865	16/10/2023 15:50	18/10/2023 19:59	PRESIDENTE MEDICI
2023-283573	16/10/2023 15:52	17/10/2023 08:58	ROLIM DE MOURA
2023-284035	16/10/2023 16:03	17/10/2023 20:19	NOVA BRASILANDIA
2023-283625	16/10/2023 16:08	16/10/2023 18:30	TARILANDIA
2023-283645	16/10/2023 16:15	16/10/2023 20:01	PIMENTA BUENO
2023-283467	16/10/2023 16:16	17/10/2023 07:51	JARU
2023-283654	16/10/2023 16:21	16/10/2023 18:46	CACOAL
2023-280062	16/10/2023 16:25	17/10/2023 11:45	JACINOPOLIS
2023-283597	16/10/2023 16:27	19/10/2023 17:05	NOVA BRASILANDIA
2023-283660	16/10/2023 16:27	18/10/2023 17:26	ALVORADA DOESTE
2023-283661	16/10/2023 16:27	17/10/2023 15:57	DISTRITO DE RIO PARDO
2023-284572	16/10/2023 16:32	17/10/2023 14:40	RIO CRESPO
2023-283694	16/10/2023 16:33	17/10/2023 00:12	PIMENTA BUENO
2023-283695	16/10/2023 16:35	16/10/2023 22:40	URUPA
2023-283702	16/10/2023 16:41	16/10/2023 20:30	URUPA
2023-284027	16/10/2023 16:42	17/10/2023 13:00	NOVA BRASILANDIA
2023-283730	16/10/2023 16:42	19/10/2023 15:14	ALTO ALEGRE
2023-283741	16/10/2023 16:53	17/10/2023 16:32	URUPA
2023-283746	16/10/2023 16:55	17/10/2023 12:00	ALTA FLORESTA
2023-283727	16/10/2023 17:14	16/10/2023 23:00	ALTA FLORESTA
2023-284309	16/10/2023 17:16	16/10/2023 21:35	URUPA
2023-286250	16/10/2023 17:23	18/10/2023 13:42	ROLIM DE MOURA
2023-283831	16/10/2023 17:23	17/10/2023 14:08	ALTO ALEGRE
2023-283840	16/10/2023 17:29	17/10/2023 07:08	SAO MIGUEL
2023-283871	16/10/2023 17:45	16/10/2023 22:12	CACOAL
2023-284692	16/10/2023 17:55	17/10/2023 12:09	VALE DO PARAISO
2023-283889	16/10/2023 17:57	16/10/2023 23:40	ESPIGAO DOESTE
2023-283895	16/10/2023 17:59	16/10/2023 22:34	CABIXI
2023-283811	16/10/2023 18:00	16/10/2023 22:42	ALTA FLORESTA
2023-283904	16/10/2023 18:03	17/10/2023 21:36	CACOAL
2023-284018	16/10/2023 18:05	18/10/2023 00:17	NOVA BRASILANDIA
2023-283933	16/10/2023 18:08	16/10/2023 22:36	NOVA UNIAO
2023-284363	16/10/2023 18:09	16/10/2023 23:38	PORTO VELHO
2023-283946	16/10/2023 18:13	16/10/2023 20:25	VILHENA

ENERGISA RONDÔNIA - DISTRIBUIDORA DE ENERGIA S.A.

Av. dos Imigrantes, nº 4.137 - bairro Industrial

Porto Velho (RO) CEP: 76821-063

05.914.650/0001-66 2556637

(69) 3216 4000 | Fax. (69) 3222-8720 | www.energisa.com.br

2023-284312	16/10/2023 18:16	16/10/2023 22:56	URUPA
2023-283957	16/10/2023 18:17	17/10/2023 12:03	VILHENA
2023-284024	16/10/2023 18:36	17/10/2023 17:19	URUPA
2023-284044	16/10/2023 18:42	16/10/2023 21:36	CABIXI
2023-284046	16/10/2023 18:44	18/10/2023 08:26	NOVA BRASILANDIA
2023-284058	16/10/2023 18:51	17/10/2023 00:10	GUAJARA MIRIM
2023-284065	16/10/2023 18:52	17/10/2023 13:00	ROLIM DE MOURA
2023-284323	16/10/2023 18:59	18/10/2023 12:40	TARILANDIA
2023-284092	16/10/2023 19:02	16/10/2023 21:07	VILHENA
2023-284670	16/10/2023 19:07	17/10/2023 14:28	SERINGUEIRAS
2023-284151	16/10/2023 19:22	17/10/2023 11:35	PRIMAVERA
2023-311379	16/10/2023 19:26	16/10/2023 23:39	NOVA UNIAO
2023-284161	16/10/2023 19:28	16/10/2023 20:20	PORTO VELHO
2023-284949	16/10/2023 19:59	17/10/2023 17:00	PORTO VELHO
2023-284138	16/10/2023 20:05	17/10/2023 16:42	PORTO VELHO
2023-284841	16/10/2023 20:19	17/10/2023 18:28	MINISTRO ANDREAZZA
2023-284250	16/10/2023 20:20	17/10/2023 11:01	SERINGUEIRAS
2023-284267	16/10/2023 20:32	16/10/2023 22:20	VILHENA
2023-284387	16/10/2023 21:25	17/10/2023 00:10	ALTA FLORESTA
2023-284356	16/10/2023 21:32	17/10/2023 00:49	MACHADINHO
2023-284420	16/10/2023 22:19	17/10/2023 01:49	MACHADINHO
2023-284397	16/10/2023 22:23	16/10/2023 23:20	CEREJEIRAS
2023-284407	16/10/2023 22:30	17/10/2023 07:04	MACHADINHO
2023-284450	16/10/2023 22:35	17/10/2023 00:13	THEOBROMA
2023-284930	16/10/2023 23:26	17/10/2023 12:21	THEOBROMA
2023-285248	16/10/2023 23:46	17/10/2023 11:06	VALE DO PARAISO
2023-284510	16/10/2023 23:53	17/10/2023 17:26	ALTA FLORESTA
2023-284578	17/10/2023 00:01	17/10/2023 10:28	VALE DO PARAISO
2023-284523	17/10/2023 00:59	18/10/2023 01:09	ROLIM DE MOURA
2023-285479	17/10/2023 03:37	18/10/2023 09:17	PRESIDENTE MEDICI
2023-284556	17/10/2023 03:50	17/10/2023 14:16	OURO PRETO DOESTE
2023-284682	17/10/2023 05:00	17/10/2023 17:50	MACHADINHO
2023-284565	17/10/2023 05:40	17/10/2023 21:00	ESPIGAO DOESTE
2023-285100	17/10/2023 06:07	18/10/2023 12:42	SAO FRANCISCO
2023-284613	17/10/2023 06:30	17/10/2023 19:01	CACOAL
2023-284612	17/10/2023 06:30	17/10/2023 09:15	CACOAL
2023-284619	17/10/2023 06:35	17/10/2023 13:39	ALTO PARAISO
2023-286426	17/10/2023 06:38	18/10/2023 12:45	URUPA
2023-284624	17/10/2023 06:40	18/10/2023 12:30	VALE DO ANARI
2023-285368	17/10/2023 06:40	17/10/2023 14:10	THEOBROMA

ENERGISA RONDÔNIA - DISTRIBUIDORA DE ENERGIA S.A.

Av. dos Imigrantes, nº 4.137 - bairro Industrial

Porto Velho (RO) CEP: 76821-063

05.914.650/0001-66 2556637

(69) 3216 4000 | Fax. (69) 3222-8720 | www.energisa.com.br

2023-284630	17/10/2023 06:43	18/10/2023 12:20	SAO MIGUEL
2023-285049	17/10/2023 06:46	17/10/2023 15:10	MACHADINHO
2023-284686	17/10/2023 06:55	17/10/2023 11:50	MACHADINHO
2023-284657	17/10/2023 06:56	17/10/2023 15:12	VALE DO ANARI
2023-284898	17/10/2023 07:07	19/10/2023 11:01	SERINGUEIRAS
2023-284699	17/10/2023 07:11	18/10/2023 11:40	ALVORADA DOESTE
2023-285306	17/10/2023 07:19	17/10/2023 17:25	CANDEIAS DO JAMARI
2023-284896	17/10/2023 07:19	17/10/2023 13:40	THEOBROMA
2023-284718	17/10/2023 07:22	17/10/2023 11:10	PRESIDENTE MEDICI
2023-284719	17/10/2023 07:22	17/10/2023 18:44	SERINGUEIRAS
2023-284638	17/10/2023 07:28	17/10/2023 17:56	NOVA BRASILANDIA
2023-284637	17/10/2023 07:30	18/10/2023 18:34	SAO FRANCISCO
2023-284513	17/10/2023 07:37	17/10/2023 10:15	ARIQUEMES
2023-284756	17/10/2023 07:46	17/10/2023 12:25	JARU
2023-284758	17/10/2023 07:46	17/10/2023 09:28	BURITIS
2023-284677	17/10/2023 07:48	17/10/2023 21:13	JI-PARANÁ
2023-284785	17/10/2023 07:58	17/10/2023 19:12	RIO CRESPO
2023-285195	17/10/2023 08:02	17/10/2023 16:48	SAO CARLOS
2023-284829	17/10/2023 08:03	17/10/2023 15:28	ALTO PARAISO
2023-284839	17/10/2023 08:05	18/10/2023 09:57	MACHADINHO
2023-286332	17/10/2023 08:05	17/10/2023 22:25	RIO CRESPO
2023-284577	17/10/2023 08:08	17/10/2023 10:10	VALE DO PARAISO
2023-284876	17/10/2023 08:14	18/10/2023 17:56	CANDEIAS DO JAMARI
2023-284878	17/10/2023 08:15	17/10/2023 10:40	VALE DO ANARI
2023-284851	17/10/2023 08:19	18/10/2023 11:10	VILHENA
2023-284853	17/10/2023 08:22	17/10/2023 15:35	THEOBROMA
2023-284910	17/10/2023 08:30	17/10/2023 14:46	CUJUBIM
2023-284913	17/10/2023 08:32	17/10/2023 16:10	ARIQUEMES
2023-283563	17/10/2023 08:34	18/10/2023 09:30	ALTO PARAISO
2023-285010	17/10/2023 08:37	17/10/2023 18:40	JARU
2023-284936	17/10/2023 08:40	18/10/2023 09:44	MACHADINHO
2023-285922	17/10/2023 08:48	19/10/2023 05:40	JACY PARANA
2023-284952	17/10/2023 08:50	17/10/2023 11:57	CACOAL
2023-285019	17/10/2023 08:51	18/10/2023 11:54	NOVA BRASILANDIA
2023-284960	17/10/2023 08:53	17/10/2023 20:38	JACY PARANA
2023-284953	17/10/2023 08:53	17/10/2023 12:07	VILHENA
2023-285020	17/10/2023 08:53	18/10/2023 14:19	NOVA BRASILANDIA
2023-285921	17/10/2023 08:57	17/10/2023 22:47	ARIQUEMES
2023-284988	17/10/2023 08:57	17/10/2023 10:57	CACOAL
2023-284972	17/10/2023 09:01	18/10/2023 09:28	PORTO VELHO

ENERGISA RONDÔNIA - DISTRIBUIDORA DE ENERGIA S.A.

Av. dos Imigrantes, nº 4.137 - bairro Industrial

Porto Velho (RO) CEP: 76821-063

05.914.650/0001-66 2556637

(69) 3216 4000 | Fax. (69) 3222-8720 | www.energisa.com.br

2023-288630	17/10/2023 09:08	19/10/2023 15:17	CACAULANDIA
2023-288004	17/10/2023 09:15	21/10/2023 13:08	PIMENTA BUENO
2023-285896	17/10/2023 09:25	17/10/2023 18:03	JARU
2023-285105	17/10/2023 09:27	18/10/2023 11:33	ROLIM DE MOURA
2023-307574	17/10/2023 09:43	18/10/2023 13:25	URUPA
2023-285468	17/10/2023 09:47	17/10/2023 18:22	VALE DO PARAISO
2023-285215	17/10/2023 10:01	18/10/2023 21:53	PORTO VELHO
2023-285250	17/10/2023 10:07	17/10/2023 16:10	CABIXI
2023-285230	17/10/2023 10:29	18/10/2023 15:21	VALE DO PARAISO
2023-285320	17/10/2023 10:42	17/10/2023 21:35	CABIXI
2023-285323	17/10/2023 10:45	18/10/2023 10:42	SAO FRANCISCO
2023-285352	17/10/2023 11:06	17/10/2023 12:23	VILHENA
2023-285378	17/10/2023 11:25	19/10/2023 17:24	CABIXI
2023-285380	17/10/2023 11:26	17/10/2023 21:02	ALTA FLORESTA
2023-285392	17/10/2023 11:40	17/10/2023 21:58	CACOAL
2023-285416	17/10/2023 11:41	17/10/2023 14:58	CEREJEIRAS
2023-285504	17/10/2023 11:52	17/10/2023 17:00	JI-PARANÁ
2023-285471	17/10/2023 12:03	17/10/2023 15:10	ROLIM DE MOURA
2023-285487	17/10/2023 12:11	17/10/2023 20:53	TARILANDIA
2023-285724	17/10/2023 12:14	18/10/2023 17:00	THEOBROMA
2023-285435	17/10/2023 12:20	17/10/2023 18:53	TARILANDIA
2023-286160	17/10/2023 12:23	18/10/2023 15:04	NOVA BRASILANDIA
2023-302369	17/10/2023 12:24	18/10/2023 11:30	ITAPUA DO OESTE
2023-287128	17/10/2023 12:45	18/10/2023 19:38	DISTRITO DE NOVA DIMENSAO
2023-285688	17/10/2023 12:47	17/10/2023 20:10	COSTA MARQUES
2023-285227	17/10/2023 12:52	17/10/2023 23:45	PORTO VELHO
2023-285523	17/10/2023 12:52	17/10/2023 15:37	VALE DO ANARI
2023-286148	17/10/2023 12:53	21/10/2023 13:36	NOVA BRASILANDIA
2023-285530	17/10/2023 13:00	18/10/2023 10:24	ALVORADA DOESTE
2023-285538	17/10/2023 13:08	18/10/2023 21:04	NOVO HORIZONTE
2023-284595	17/10/2023 13:22	17/10/2023 19:17	MACHADINHO
2023-285614	17/10/2023 13:42	18/10/2023 11:38	VALE DO PARAISO
2023-285553	17/10/2023 13:52	18/10/2023 10:58	THEOBROMA
2023-285916	17/10/2023 13:59	17/10/2023 20:00	MACHADINHO
2023-284747	17/10/2023 14:02	17/10/2023 14:50	VALE DO ANARI
2023-286047	17/10/2023 14:04	18/10/2023 09:28	NOVA BRASILANDIA
2023-285654	17/10/2023 14:05	18/10/2023 16:01	COSTA MARQUES
2023-287225	17/10/2023 14:15	18/10/2023 18:22	PRESIDENTE MEDICI
2023-285678	17/10/2023 14:19	18/10/2023 09:34	SERINGUEIRAS
2023-285566	17/10/2023 14:34	17/10/2023 18:03	NOVA MAMORE

ENERGISA RONDÔNIA - DISTRIBUIDORA DE ENERGIA S.A.

Av. dos Imigrantes, nº 4.137 - bairro Industrial

Porto Velho (RO) CEP: 76821-063

05.914.650/0001-66 2556637

(69) 3216 4000 | Fax. (69) 3222-8720 | www.energisa.com.br

2023-285706	17/10/2023 14:36	19/10/2023 06:47	JACY PARANA
2023-285709	17/10/2023 14:39	17/10/2023 20:40	VILHENA
2023-286433	17/10/2023 14:41	18/10/2023 09:06	MACHADINHO
2023-285722	17/10/2023 14:44	17/10/2023 23:15	NOVA UNIAO
2023-285606	17/10/2023 14:54	17/10/2023 16:32	CABIXI
2023-286722	17/10/2023 14:57	18/10/2023 13:44	VALE DO ANARI
2023-285994	17/10/2023 15:05	18/10/2023 16:41	THEOBROMA
2023-285816	17/10/2023 15:29	17/10/2023 17:22	COLORADO DOESTE
2023-285744	17/10/2023 15:36	18/10/2023 10:45	ROLIM DE MOURA
2023-342673	17/10/2023 15:41	17/10/2023 20:54	VILA DE ABUNA
2023-286294	17/10/2023 15:41	18/10/2023 00:21	DISTRITO DE NOVA DIMENSAO
2023-285843	17/10/2023 15:43	17/10/2023 17:47	VILHENA
2023-285919	17/10/2023 15:47	18/10/2023 00:18	CABIXI
2023-285883	17/10/2023 15:48	17/10/2023 19:55	JI-PARANÁ
2023-285847	17/10/2023 15:49	18/10/2023 10:45	JI-PARANÁ
2023-285880	17/10/2023 15:57	17/10/2023 19:56	PRESIDENTE MEDICI
2023-285884	17/10/2023 16:01	17/10/2023 21:25	JI-PARANÁ
2023-285889	17/10/2023 16:07	18/10/2023 14:30	COLINA VERDE
2023-285898	17/10/2023 16:12	18/10/2023 19:32	CORUMBIARA
2023-285899	17/10/2023 16:12	18/10/2023 00:19	BURITIS
2023-285910	17/10/2023 16:18	17/10/2023 22:35	PIMENTEIRAS
2023-285854	17/10/2023 16:21	18/10/2023 15:01	JARU
2023-286424	17/10/2023 16:27	18/10/2023 04:54	CEREJEIRAS
2023-285932	17/10/2023 16:29	18/10/2023 00:20	GUAJARA MIRIM
2023-285946	17/10/2023 16:40	18/10/2023 21:47	GUAJARA MIRIM
2023-285969	17/10/2023 16:42	18/10/2023 12:12	JI-PARANÁ
2023-287815	17/10/2023 16:52	20/10/2023 11:20	GUAJARA MIRIM
2023-285989	17/10/2023 16:53	20/10/2023 11:57	JI-PARANÁ
2023-285991	17/10/2023 16:53	18/10/2023 16:34	DISTRITO DE TRIUNFO
2023-285992	17/10/2023 16:54	18/10/2023 11:11	VALE DO PARAISO
2023-286005	17/10/2023 17:04	18/10/2023 16:25	CACOAL
2023-286300	17/10/2023 17:18	17/10/2023 22:07	NOVO HORIZONTE
2023-286055	17/10/2023 17:29	18/10/2023 11:24	CACOAL
2023-286075	17/10/2023 17:43	19/10/2023 19:43	CABIXI
2023-286092	17/10/2023 17:56	17/10/2023 20:20	CEREJEIRAS
2023-286104	17/10/2023 18:02	18/10/2023 14:23	VILHENA
2023-286099	17/10/2023 18:03	18/10/2023 00:48	ALTA FLORESTA
2023-286253	17/10/2023 18:05	18/10/2023 21:45	ALTA FLORESTA
2023-291966	17/10/2023 18:09	21/10/2023 10:58	NOVA BRASILANDIA
2023-285718	17/10/2023 18:09	18/10/2023 12:40	MACHADINHO

ENERGISA RONDÔNIA - DISTRIBUIDORA DE ENERGIA S.A.

Av. dos Imigrantes, nº 4.137 - bairro Industrial

Porto Velho (RO) CEP: 76821-063

05.914.650/0001-66 2556637

(69) 3216 4000 | Fax. (69) 3222-8720 | www.energisa.com.br

2023-286117	17/10/2023 18:16	18/10/2023 00:25	URUPA
2023-286120	17/10/2023 18:19	18/10/2023 10:09	SAO FRANCISCO
2023-287035	17/10/2023 18:28	18/10/2023 16:52	URUPA
2023-286137	17/10/2023 18:33	18/10/2023 15:03	VILHENA
2023-286141	17/10/2023 18:34	18/10/2023 15:03	ALTA FLORESTA
2023-286145	17/10/2023 18:37	19/10/2023 09:53	EXTREMA
2023-286197	17/10/2023 19:02	18/10/2023 16:26	PRESIDENTE MEDICI
2023-286207	17/10/2023 19:08	18/10/2023 13:56	DISTRITO DE NOVA DIMENSAO
2023-286222	17/10/2023 19:22	18/10/2023 08:00	NOVA BRASILANDIA
2023-286229	17/10/2023 19:27	17/10/2023 21:28	VILHENA
2023-286230	17/10/2023 19:27	19/10/2023 08:22	NOVA MAMORE
2023-286241	17/10/2023 19:44	18/10/2023 07:35	NOVA BRASILANDIA
2023-286242	17/10/2023 19:52	18/10/2023 16:21	VILHENA
2023-286906	17/10/2023 20:12	19/10/2023 11:45	VILHENA
2023-286288	17/10/2023 20:17	18/10/2023 19:43	PRESIDENTE MEDICI
2023-302439	17/10/2023 20:38	18/10/2023 15:57	VILHENA
2023-286317	17/10/2023 20:42	18/10/2023 10:49	GUAJARA MIRIM
2023-286320	17/10/2023 20:46	18/10/2023 00:54	RIO CRESPO
2023-286324	17/10/2023 20:49	18/10/2023 15:26	SAO FELIPE
2023-286355	17/10/2023 21:39	18/10/2023 01:43	ALTA FLORESTA
2023-286388	17/10/2023 21:57	18/10/2023 03:10	CEREJEIRAS
2023-286407	17/10/2023 22:31	17/10/2023 23:57	PORTO VELHO
2023-286467	18/10/2023 00:57	18/10/2023 02:31	JI-PARANÁ
2023-286538	18/10/2023 05:48	18/10/2023 09:35	PIMENTA BUENO
2023-286489	18/10/2023 06:20	18/10/2023 11:26	CUJUBIM
2023-286494	18/10/2023 06:34	19/10/2023 19:34	SERINGUEIRAS
2023-286497	18/10/2023 06:40	18/10/2023 09:13	OURO PRETO DOESTE
2023-286500	18/10/2023 06:49	18/10/2023 10:05	MINISTRO ANDREAZZA
2023-286505	18/10/2023 06:55	19/10/2023 00:27	PRIMAVERA
2023-287957	18/10/2023 07:08	18/10/2023 19:55	JARU
2023-286560	18/10/2023 07:21	18/10/2023 10:54	CACOAL
2023-286561	18/10/2023 07:23	18/10/2023 12:16	BURITIS
2023-286576	18/10/2023 07:37	18/10/2023 15:41	CHUPINGUAIA
2023-286610	18/10/2023 07:38	18/10/2023 11:55	VALE DO ANARI
2023-286582	18/10/2023 07:47	18/10/2023 13:52	URUPA
2023-286903	18/10/2023 07:48	18/10/2023 15:15	ROLIM DE MOURA
2023-286640	18/10/2023 07:55	18/10/2023 10:41	PORTO VELHO
2023-286596	18/10/2023 08:01	18/10/2023 15:34	VILHENA
2023-286601	18/10/2023 08:05	18/10/2023 14:22	JACINOPOLIS
2023-286630	18/10/2023 08:12	18/10/2023 09:36	ARIQUEMES

ENERGISA RONDÔNIA - DISTRIBUIDORA DE ENERGIA S.A.

Av. dos Imigrantes, nº 4.137 - bairro Industrial

Porto Velho (RO) CEP: 76821-063

05.914.650/0001-66 2556637

(69) 3216 4000 | Fax. (69) 3222-8720 | www.energisa.com.br

2023-287433	18/10/2023 08:13	18/10/2023 18:45	VILHENA
2023-286632	18/10/2023 08:13	18/10/2023 16:17	CABIXI
2023-286618	18/10/2023 08:14	19/10/2023 07:55	COLORADO DOESTE
2023-288353	18/10/2023 08:19	19/10/2023 15:40	COLORADO DOESTE
2023-286652	18/10/2023 08:27	19/10/2023 18:16	CANDEIAS DO JAMARI
2023-286655	18/10/2023 08:27	18/10/2023 13:33	ALTA FLORESTA
2023-287431	18/10/2023 08:29	19/10/2023 11:27	THEOBROMA
2023-287955	18/10/2023 08:31	19/10/2023 11:41	CACAULANDIA
2023-286620	18/10/2023 08:34	19/10/2023 13:32	CABIXI
2023-286425	18/10/2023 08:37	19/10/2023 18:17	CABIXI
2023-286707	18/10/2023 08:50	18/10/2023 16:44	VILHENA
2023-286712	18/10/2023 08:53	18/10/2023 17:36	MACHADINHO
2023-286748	18/10/2023 09:08	18/10/2023 19:54	IZIDOLANDIA
2023-286791	18/10/2023 09:11	19/10/2023 15:49	CABIXI
2023-286867	18/10/2023 09:18	19/10/2023 16:38	ROLIM DE MOURA
2023-286798	18/10/2023 09:26	18/10/2023 18:24	CHUPINGUAIA
2023-286828	18/10/2023 09:52	18/10/2023 15:38	PIMENTEIRAS
2023-342680	18/10/2023 09:53	20/10/2023 13:49	PIMENTA BUENO
2023-286833	18/10/2023 09:54	18/10/2023 17:30	PIMENTA BUENO
2023-286882	18/10/2023 10:18	18/10/2023 19:25	VILHENA
2023-286887	18/10/2023 10:21	18/10/2023 15:01	MACHADINHO
2023-286893	18/10/2023 10:31	19/10/2023 16:00	PORTO VELHO
2023-286852	18/10/2023 10:32	19/10/2023 12:05	URUPA
2023-286899	18/10/2023 10:33	19/10/2023 12:53	MONTE NEGRO
2023-286931	18/10/2023 10:41	19/10/2023 13:05	EXTREMA
2023-288098	18/10/2023 10:51	19/10/2023 18:46	CABIXI
2023-286941	18/10/2023 10:51	18/10/2023 16:29	VILHENA
2023-286944	18/10/2023 10:55	18/10/2023 17:23	SAO FRANCISCO
2023-286956	18/10/2023 10:59	18/10/2023 14:11	VALE DO ANARI
2023-286957	18/10/2023 11:00	18/10/2023 15:28	VILHENA
2023-286965	18/10/2023 11:03	18/10/2023 16:29	CUJUBIM
2023-286977	18/10/2023 11:18	18/10/2023 17:35	PORTO VELHO
2023-286981	18/10/2023 11:20	18/10/2023 20:40	JI-PARANÁ
2023-286926	18/10/2023 11:24	19/10/2023 11:58	PRESIDENTE MEDICI
2023-286985	18/10/2023 11:27	18/10/2023 20:39	BURITIS
2023-287005	18/10/2023 11:41	19/10/2023 17:10	COLORADO DOESTE
2023-287007	18/10/2023 11:42	20/10/2023 15:25	MACHADINHO
2023-287037	18/10/2023 11:52	18/10/2023 20:31	PARECIS
2023-287042	18/10/2023 11:58	18/10/2023 15:20	VALE DO ANARI
2023-287094	18/10/2023 12:30	18/10/2023 16:34	VALE DO PARAISO

ENERGISA RONDÔNIA - DISTRIBUIDORA DE ENERGIA S.A.

Av. dos Imigrantes, nº 4.137 - bairro Industrial

Porto Velho (RO) CEP: 76821-063

05.914.650/0001-66 2556637

(69) 3216 4000 | Fax. (69) 3222-8720 | www.energisa.com.br

2023-287107	18/10/2023 12:59	18/10/2023 19:27	ARIQUEMES
2023-287290	18/10/2023 13:02	18/10/2023 15:54	ROLIM DE MOURA
2023-287111	18/10/2023 13:04	18/10/2023 19:26	TARILANDIA
2023-287127	18/10/2023 13:21	19/10/2023 01:33	PIMENTA BUENO
2023-287139	18/10/2023 13:32	18/10/2023 17:23	VALE DO ANARI
2023-287140	18/10/2023 13:33	19/10/2023 08:39	CEREJEIRAS
2023-287196	18/10/2023 14:02	18/10/2023 18:32	JI-PARANÁ
2023-287203	18/10/2023 14:09	19/10/2023 10:43	UNIAO BANDEIRANTES
2023-287237	18/10/2023 14:24	20/10/2023 23:35	CANDEIAS DO JAMARI
2023-287213	18/10/2023 14:26	18/10/2023 17:20	CEREJEIRAS
2023-287271	18/10/2023 14:31	20/10/2023 12:24	BURITIS
2023-287250	18/10/2023 14:35	20/10/2023 18:02	CHUPINGUAIA
2023-287263	18/10/2023 14:42	19/10/2023 04:52	CEREJEIRAS
2023-287265	18/10/2023 14:47	18/10/2023 21:21	CEREJEIRAS
2023-287292	18/10/2023 14:48	19/10/2023 17:01	NOVA BRASILANDIA
2023-287297	18/10/2023 14:51	20/10/2023 17:45	SAO CARLOS
2023-287277	18/10/2023 14:51	19/10/2023 10:09	CAMPO NOVO
2023-287356	18/10/2023 14:54	19/10/2023 02:13	ALTO ALEGRE
2023-287495	18/10/2023 15:11	18/10/2023 19:45	PORTO VELHO
2023-287345	18/10/2023 15:22	19/10/2023 07:00	EXTREMA
2023-287358	18/10/2023 15:31	20/10/2023 07:22	EXTREMA
2023-287360	18/10/2023 15:33	18/10/2023 17:07	CUJUBIM
2023-287365	18/10/2023 15:35	18/10/2023 16:48	PORTO VELHO
2023-287367	18/10/2023 15:36	19/10/2023 01:14	ITAPUA DO OESTE
2023-287366	18/10/2023 15:37	19/10/2023 16:32	PIMENTA BUENO
2023-287372	18/10/2023 15:39	19/10/2023 16:20	PACARANA
2023-287406	18/10/2023 15:50	19/10/2023 00:36	TEIXEIROPOLIS
2023-287417	18/10/2023 15:59	18/10/2023 20:47	VILHENA
2023-290347	18/10/2023 16:12	20/10/2023 16:58	MACHADINHO
2023-287460	18/10/2023 16:15	19/10/2023 11:12	URUPA
2023-287463	18/10/2023 16:19	19/10/2023 22:40	CHUPINGUAIA
2023-287518	18/10/2023 16:44	19/10/2023 17:00	MACHADINHO
2023-287524	18/10/2023 16:45	20/10/2023 14:24	IZIDOLANDIA
2023-287531	18/10/2023 16:55	19/10/2023 16:22	URUCUMACUA
2023-287651	18/10/2023 17:06	19/10/2023 23:15	ALTA FLORESTA
2023-287548	18/10/2023 17:12	18/10/2023 21:58	CEREJEIRAS
2023-287562	18/10/2023 17:22	19/10/2023 02:27	CEREJEIRAS
2023-287563	18/10/2023 17:23	19/10/2023 06:48	CEREJEIRAS
2023-287597	18/10/2023 17:57	19/10/2023 11:45	SERINGUEIRAS
2023-287652	18/10/2023 18:03	19/10/2023 10:14	SANTA LUZIA

ENERGISA RONDÔNIA - DISTRIBUIDORA DE ENERGIA S.A.

Av. dos Imigrantes, nº 4.137 - bairro Industrial

Porto Velho (RO) CEP: 76821-063

05.914.650/0001-66 2556637

(69) 3216 4000 | Fax. (69) 3222-8720 | www.energisa.com.br

2023-290605	18/10/2023 18:05	20/10/2023 12:04	ALTO ALEGRE
2023-287642	18/10/2023 18:19	19/10/2023 14:18	CANDEIAS DO JAMARI
2023-287647	18/10/2023 18:22	18/10/2023 21:35	MACHADINHO
2023-287683	18/10/2023 18:33	19/10/2023 10:28	PORTO VELHO
2023-287694	18/10/2023 18:40	19/10/2023 08:59	ALTA FLORESTA
2023-287697	18/10/2023 18:43	19/10/2023 09:47	NOVA BRASILANDIA
2023-287958	18/10/2023 19:09	19/10/2023 14:14	ARIQUEMES
2023-287744	18/10/2023 19:18	19/10/2023 12:02	COSTA MARQUES
2023-288092	18/10/2023 19:19	19/10/2023 09:50	CACOAL
2023-287737	18/10/2023 19:22	19/10/2023 14:27	MACHADINHO
2023-287752	18/10/2023 19:29	19/10/2023 11:12	ARIQUEMES
2023-287763	18/10/2023 19:42	19/10/2023 00:11	PORTO VELHO
2023-287770	18/10/2023 19:45	19/10/2023 10:13	CUJUBIM
2023-288400	18/10/2023 19:58	19/10/2023 11:30	MACHADINHO
2023-287805	18/10/2023 20:01	19/10/2023 01:26	JI-PARANÁ
2023-287787	18/10/2023 20:16	19/10/2023 00:35	CEREJEIRAS
2023-287852	18/10/2023 20:22	19/10/2023 16:57	PORTO VELHO
2023-288016	18/10/2023 22:13	19/10/2023 01:25	JI-PARANÁ
2023-288033	18/10/2023 23:17	19/10/2023 00:40	VILHENA
2023-288048	18/10/2023 23:43	20/10/2023 08:30	PIMENTEIRAS
2023-288049	18/10/2023 23:50	19/10/2023 02:35	JARU
2023-288078	19/10/2023 02:09	19/10/2023 12:38	SANTA LUZIA
2023-288085	19/10/2023 02:49	19/10/2023 08:37	PORTO VELHO
2023-288120	19/10/2023 06:17	19/10/2023 09:50	VALE DO ANARI
2023-288126	19/10/2023 06:35	19/10/2023 12:02	PIMENTA BUENO
2023-288153	19/10/2023 07:01	19/10/2023 11:41	MINISTRO ANDREAZZA
2023-290457	19/10/2023 07:25	21/10/2023 11:44	THEOBROMA
2023-288178	19/10/2023 07:38	19/10/2023 12:57	JI-PARANÁ
2023-288104	19/10/2023 07:40	20/10/2023 08:36	BURITIS
2023-288181	19/10/2023 07:41	19/10/2023 12:30	MINISTRO ANDREAZZA
2023-288191	19/10/2023 07:53	20/10/2023 14:32	JI-PARANÁ
2023-288209	19/10/2023 07:57	21/10/2023 13:53	PIMENTA BUENO
2023-288200	19/10/2023 08:02	21/10/2023 17:50	ESPIGAO DOESTE
2023-288832	19/10/2023 08:58	20/10/2023 10:06	VILHENA
2023-288318	19/10/2023 09:08	19/10/2023 19:08	VISTA ALEGRE DO ABUNA
2023-288384	19/10/2023 09:28	19/10/2023 16:38	CABIXI
2023-288388	19/10/2023 09:29	20/10/2023 12:46	JI-PARANÁ
2023-288362	19/10/2023 09:41	19/10/2023 16:08	CACOAL
2023-296627	19/10/2023 09:46	24/10/2023 15:00	JI-PARANÁ
2023-288408	19/10/2023 09:46	21/10/2023 18:00	PORTO VELHO

ENERGISA RONDÔNIA - DISTRIBUIDORA DE ENERGIA S.A.

Av. dos Imigrantes, nº 4.137 - bairro Industrial

Porto Velho (RO) CEP: 76821-063

05.914.650/0001-66 2556637

(69) 3216 4000 | Fax. (69) 3222-8720 | www.energisa.com.br

2023-288415	19/10/2023 09:51	20/10/2023 20:48	NOVA UNIAO
2023-288437	19/10/2023 10:07	19/10/2023 17:50	COLORADO DOESTE
2023-289403	19/10/2023 10:10	20/10/2023 12:15	ALTO ALEGRE
2023-288444	19/10/2023 10:13	21/10/2023 12:05	NOVA BRASILANDIA
2023-288545	19/10/2023 10:48	20/10/2023 10:22	CANDEIAS DO JAMARI
2023-290023	19/10/2023 10:54	20/10/2023 10:40	PRESIDENTE MEDICI
2023-288500	19/10/2023 11:09	19/10/2023 14:05	PRESIDENTE MEDICI
2023-288567	19/10/2023 11:12	19/10/2023 19:02	CHUPINGUAIA
2023-288798	19/10/2023 11:44	22/10/2023 17:10	NOVA BRASILANDIA
2023-288648	19/10/2023 12:04	19/10/2023 15:40	MACHADINHO
2023-290108	19/10/2023 12:23	20/10/2023 10:42	CACOAL
2023-288691	19/10/2023 12:34	19/10/2023 17:04	CABIXI
2023-288716	19/10/2023 13:04	19/10/2023 16:00	VALE DO ANARI
2023-289250	19/10/2023 13:18	20/10/2023 07:55	MACHADINHO
2023-289405	19/10/2023 13:23	20/10/2023 09:49	ALTO ALEGRE
2023-288738	19/10/2023 13:30	20/10/2023 12:47	THEOBROMA
2023-288740	19/10/2023 13:31	20/10/2023 20:38	QUERENCIA DO NORTE
2023-288776	19/10/2023 13:49	19/10/2023 17:38	ALTA FLORESTA
2023-288829	19/10/2023 14:19	22/10/2023 13:47	COSTA MARQUES
2023-288842	19/10/2023 14:30	19/10/2023 18:30	ALTO ALEGRE
2023-288859	19/10/2023 14:47	19/10/2023 19:50	MACHADINHO
2023-288866	19/10/2023 14:56	20/10/2023 21:00	OURO PRETO DOESTE
2023-289342	19/10/2023 15:05	19/10/2023 21:48	CEREJEIRAS
2023-288892	19/10/2023 15:06	19/10/2023 17:48	ALTO ALEGRE
2023-288953	19/10/2023 15:26	20/10/2023 14:48	PORTO VELHO
2023-288945	19/10/2023 15:28	20/10/2023 11:06	JI-PARANÁ
2023-288960	19/10/2023 15:33	20/10/2023 09:30	SAO FELIPE
2023-288898	19/10/2023 15:35	20/10/2023 20:24	CUJUBIM
2023-288964	19/10/2023 15:36	20/10/2023 11:11	VALE DO PARAISO
2023-288974	19/10/2023 15:39	19/10/2023 18:03	BURITIS
2023-288978	19/10/2023 15:41	19/10/2023 22:07	CHUPINGUAIA
2023-289052	19/10/2023 15:42	19/10/2023 23:54	JARU
2023-307866	19/10/2023 15:44	20/10/2023 01:00	OURO PRETO DOESTE
2023-288988	19/10/2023 15:47	19/10/2023 19:21	ALVORADA DOESTE
2023-288997	19/10/2023 15:51	20/10/2023 09:58	BURITIS
2023-289006	19/10/2023 15:53	21/10/2023 11:08	CACOAL
2023-288470	19/10/2023 16:01	19/10/2023 17:47	VILHENA
2023-289080	19/10/2023 16:05	19/10/2023 18:53	PORTO VELHO
2023-289085	19/10/2023 16:07	19/10/2023 18:34	VILHENA
2023-289093	19/10/2023 16:11	20/10/2023 10:06	ROLIM DE MOURA

ENERGISA RONDÔNIA - DISTRIBUIDORA DE ENERGIA S.A.

Av. dos Imigrantes, nº 4.137 - bairro Industrial

Porto Velho (RO) CEP: 76821-063

05.914.650/0001-66 2556637

(69) 3216 4000 | Fax. (69) 3222-8720 | www.energisa.com.br

2023-289393	19/10/2023 16:12	19/10/2023 22:08	ALTO ALEGRE
2023-289137	19/10/2023 16:20	21/10/2023 16:48	SAO MIGUEL
2023-289118	19/10/2023 16:22	22/10/2023 21:12	PORTO VELHO
2023-289153	19/10/2023 16:26	20/10/2023 01:25	CEREJEIRAS
2023-293046	19/10/2023 16:29	23/10/2023 01:36	CANDEIAS DO JAMARI
2023-294915	19/10/2023 16:40	23/10/2023 09:20	SAO FRANCISCO
2023-289219	19/10/2023 17:00	22/10/2023 01:51	GUAJARA MIRIM
2023-289254	19/10/2023 17:08	20/10/2023 12:09	ALVORADA DOESTE
2023-289289	19/10/2023 17:10	20/10/2023 18:40	ESPIGAO DOESTE
2023-289290	19/10/2023 17:22	19/10/2023 21:05	DISTRITO DE TRIUNFO
2023-289311	19/10/2023 17:25	20/10/2023 06:28	PORTO VELHO
2023-289320	19/10/2023 17:26	19/10/2023 22:40	PRESIDENTE MEDICI
2023-289559	19/10/2023 17:35	20/10/2023 10:50	RONDONINAS
2023-289333	19/10/2023 17:36	19/10/2023 21:29	JACY PARANA
2023-289659	19/10/2023 17:58	20/10/2023 09:32	VALE DO PARAISO
2023-289376	19/10/2023 17:58	19/10/2023 20:59	PORTO VELHO
2023-289450	19/10/2023 18:15	19/10/2023 21:58	CACOAL
2023-289568	19/10/2023 18:17	19/10/2023 20:29	ESPIGAO DOESTE
2023-289492	19/10/2023 18:22	19/10/2023 20:30	JARU
2023-289474	19/10/2023 18:28	20/10/2023 04:40	JARU
2023-289536	19/10/2023 18:39	21/10/2023 13:45	ESPIGAO DOESTE
2023-289569	19/10/2023 18:45	21/10/2023 08:53	CANDEIAS DO JAMARI
2023-289575	19/10/2023 18:47	20/10/2023 11:26	IZIDOLANDIA
2023-289620	19/10/2023 18:59	21/10/2023 08:19	ALTA FLORESTA
2023-290021	19/10/2023 19:05	20/10/2023 11:02	PRESIDENTE MEDICI
2023-289631	19/10/2023 19:09	20/10/2023 04:55	CEREJEIRAS
2023-289668	19/10/2023 19:11	19/10/2023 21:10	ALTA FLORESTA
2023-289678	19/10/2023 19:16	20/10/2023 18:23	VISTA ALEGRE DO ABUNA
2023-290022	19/10/2023 19:31	20/10/2023 09:30	PRESIDENTE MEDICI
2023-289652	19/10/2023 19:39	21/10/2023 14:58	ALVORADA DOESTE
2023-289928	19/10/2023 19:49	20/10/2023 00:21	PORTO VELHO
2023-289765	19/10/2023 19:55	23/10/2023 01:10	BURITIS
2023-289780	19/10/2023 20:03	20/10/2023 19:55	PACARANA
2023-289775	19/10/2023 20:07	20/10/2023 13:07	ALTA FLORESTA
2023-289779	19/10/2023 20:11	20/10/2023 08:30	BURITIS
2023-289805	19/10/2023 20:31	19/10/2023 23:15	PRIMAVERA
2023-289872	19/10/2023 20:43	20/10/2023 16:35	SAO CARLOS
2023-289838	19/10/2023 21:09	20/10/2023 10:09	COLORADO DOESTE
2023-289847	19/10/2023 21:19	20/10/2023 00:57	PORTO VELHO
2023-290165	19/10/2023 21:27	20/10/2023 13:55	CANDEIAS DO JAMARI

ENERGISA RONDÔNIA - DISTRIBUIDORA DE ENERGIA S.A.

Av. dos Imigrantes, nº 4.137 - bairro Industrial

Porto Velho (RO) CEP: 76821-063

05.914.650/0001-66 2556637

(69) 3216 4000 | Fax. (69) 3222-8720 | www.energisa.com.br

2023-289876	19/10/2023 21:28	20/10/2023 18:03	CABIXI
2023-289877	19/10/2023 21:30	19/10/2023 23:20	JI-PARANÁ
2023-290039	19/10/2023 21:54	20/10/2023 16:03	CABIXI
2023-289923	19/10/2023 22:47	20/10/2023 16:57	JACY PARANA
2023-289927	19/10/2023 22:54	20/10/2023 10:20	CACOAL
2023-290019	19/10/2023 23:17	20/10/2023 11:32	TANCREDOPOLIS
2023-289991	20/10/2023 01:39	20/10/2023 10:35	MACHADINHO
2023-289996	20/10/2023 02:41	20/10/2023 09:16	JARU
2023-290215	20/10/2023 06:08	21/10/2023 00:42	PARECIS
2023-290060	20/10/2023 06:11	20/10/2023 15:17	CEREJEIRAS
2023-290061	20/10/2023 06:11	20/10/2023 16:40	CACOAL
2023-290068	20/10/2023 06:23	20/10/2023 14:56	ESPIGAO DOESTE
2023-290070	20/10/2023 06:25	20/10/2023 09:30	CEREJEIRAS
2023-290072	20/10/2023 06:26	20/10/2023 17:00	COLORADO DOESTE
2023-290084	20/10/2023 06:42	22/10/2023 15:31	PORTO VELHO
2023-290109	20/10/2023 06:44	20/10/2023 17:45	ALTO ALEGRE
2023-290128	20/10/2023 07:00	20/10/2023 15:00	JARU
2023-289995	20/10/2023 07:05	20/10/2023 08:37	VILHENA
2023-290140	20/10/2023 07:13	21/10/2023 04:21	PORTO VELHO
2023-291762	20/10/2023 07:19	21/10/2023 09:08	URUPA
2023-290170	20/10/2023 07:20	20/10/2023 16:36	JARU
2023-310909	20/10/2023 07:23	20/10/2023 13:50	CEREJEIRAS
2023-290190	20/10/2023 07:29	20/10/2023 11:50	JI-PARANÁ
2023-290196	20/10/2023 07:35	20/10/2023 09:17	ARIQUEMES
2023-290232	20/10/2023 07:50	20/10/2023 19:25	MACHADINHO
2023-290293	20/10/2023 08:11	20/10/2023 09:55	VILHENA
2023-290298	20/10/2023 08:12	20/10/2023 20:00	NOVA UNIAO
2023-290352	20/10/2023 08:27	20/10/2023 11:21	CUJUBIM
2023-290561	20/10/2023 08:37	21/10/2023 12:52	CUJUBIM
2023-290362	20/10/2023 08:37	20/10/2023 12:01	PORTO VELHO
2023-290413	20/10/2023 08:48	20/10/2023 12:59	MACHADINHO
2023-294354	20/10/2023 08:49	22/10/2023 20:37	JACY PARANA
2023-290602	20/10/2023 08:50	20/10/2023 12:01	EXTREMA
2023-290435	20/10/2023 08:56	20/10/2023 22:13	NOVO PLANO
2023-290691	20/10/2023 08:57	20/10/2023 18:09	MACHADINHO
2023-290440	20/10/2023 09:00	22/10/2023 16:45	ALVORADA DOESTE
2023-290488	20/10/2023 09:15	20/10/2023 11:31	JARU
2023-290506	20/10/2023 09:23	20/10/2023 22:50	EXTREMA
2023-290569	20/10/2023 09:29	20/10/2023 12:01	CUJUBIM
2023-290525	20/10/2023 09:32	21/10/2023 13:38	CACOAL

ENERGISA RONDÔNIA - DISTRIBUIDORA DE ENERGIA S.A.

Av. dos Imigrantes, nº 4.137 - bairro Industrial

Porto Velho (RO) CEP: 76821-063

05.914.650/0001-66 2556637

(69) 3216 4000 | Fax. (69) 3222-8720 | www.energisa.com.br

2023-290573	20/10/2023 09:49	21/10/2023 14:30	THEOBROMA
2023-290575	20/10/2023 09:57	20/10/2023 16:10	PORTO VELHO
2023-290624	20/10/2023 10:13	20/10/2023 18:55	PIMENTA BUENO
2023-290654	20/10/2023 10:20	20/10/2023 22:11	SAO FELIPE
2023-290655	20/10/2023 10:22	20/10/2023 16:24	PRIMAVERA
2023-291727	20/10/2023 10:32	20/10/2023 23:44	JARU
2023-290646	20/10/2023 10:34	20/10/2023 15:06	COSTA MARQUES
2023-290673	20/10/2023 10:34	20/10/2023 17:30	MACHADINHO
2023-291255	20/10/2023 10:40	20/10/2023 18:24	VILHENA
2023-290718	20/10/2023 10:50	20/10/2023 14:40	ARIQUEMES
2023-290716	20/10/2023 10:53	20/10/2023 19:25	CORUMBIARA
2023-290999	20/10/2023 10:56	22/10/2023 16:30	MACHADINHO
2023-290760	20/10/2023 11:04	20/10/2023 16:08	URUPA
2023-290769	20/10/2023 11:13	21/10/2023 07:24	ARIQUEMES
2023-290778	20/10/2023 11:19	20/10/2023 16:11	PRESIDENTE MEDICI
2023-291361	20/10/2023 11:20	20/10/2023 20:30	NOVA BRASILANDIA
2023-290781	20/10/2023 11:20	20/10/2023 15:10	COLORADO DOESTE
2023-290808	20/10/2023 11:35	21/10/2023 11:02	CAMPO NOVO
2023-290846	20/10/2023 11:49	21/10/2023 13:52	ARIQUEMES
2023-290844	20/10/2023 11:51	20/10/2023 23:55	ARIQUEMES
2023-290866	20/10/2023 12:10	21/10/2023 18:17	PIMENTA BUENO
2023-290874	20/10/2023 12:33	21/10/2023 13:08	CACOAL
2023-291597	20/10/2023 12:43	21/10/2023 08:52	ARIQUEMES
2023-291270	20/10/2023 12:48	21/10/2023 00:11	VILHENA
2023-290953	20/10/2023 12:49	21/10/2023 00:50	PIMENTA BUENO
2023-292869	20/10/2023 12:51	21/10/2023 17:28	PIMENTA BUENO
2023-290954	20/10/2023 12:54	20/10/2023 16:37	PORTO VELHO
2023-291008	20/10/2023 13:21	21/10/2023 09:12	MACHADINHO
2023-291037	20/10/2023 13:51	21/10/2023 15:40	MACHADINHO
2023-291093	20/10/2023 14:08	21/10/2023 01:18	VILHENA
2023-291787	20/10/2023 14:09	21/10/2023 09:24	VALE DO PARAISO
2023-342686	20/10/2023 14:11	20/10/2023 19:10	JACY PARANA
2023-291114	20/10/2023 14:28	21/10/2023 09:40	PORTO VELHO
2023-291121	20/10/2023 14:35	21/10/2023 12:22	CUJUBIM
2023-291127	20/10/2023 14:43	20/10/2023 20:39	CHUPINGUAIA
2023-291128	20/10/2023 14:43	21/10/2023 20:56	ALTO ALEGRE
2023-291353	20/10/2023 14:48	20/10/2023 20:05	PARECIS
2023-291161	20/10/2023 15:41	21/10/2023 16:47	CORUMBIARA
2023-292192	20/10/2023 16:11	21/10/2023 20:43	CUJUBIM
2023-291341	20/10/2023 16:11	20/10/2023 19:42	JI-PARANÁ

ENERGISA RONDÔNIA - DISTRIBUIDORA DE ENERGIA S.A.

Av. dos Imigrantes, nº 4.137 - bairro Industrial

Porto Velho (RO) CEP: 76821-063

05.914.650/0001-66 2556637

(69) 3216 4000 | Fax. (69) 3222-8720 | www.energisa.com.br

2023-291494	20/10/2023 17:20	21/10/2023 11:42	VILHENA
2023-291572	20/10/2023 18:01	21/10/2023 13:32	VALE DO PARAISO
2023-291583	20/10/2023 18:12	22/10/2023 11:06	JI-PARANÁ
2023-342777	20/10/2023 18:26	21/10/2023 23:30	COLORADO DOESTE
2023-291542	20/10/2023 18:29	22/10/2023 01:43	ITAPUA DO OESTE
2023-291624	20/10/2023 18:32	20/10/2023 21:33	VILHENA
2023-291626	20/10/2023 18:33	21/10/2023 13:09	CANDEIAS DO JAMARI
2023-292007	20/10/2023 18:36	21/10/2023 14:29	RONDONINAS
2023-291642	20/10/2023 18:47	20/10/2023 22:51	NOVA BRASILANDIA
2023-291786	20/10/2023 18:58	21/10/2023 10:40	VALE DO PARAISO

Quadro 2 - Interrupções em Situação de Emergência

3.4. IMPACTOS DO EVENTO

Tendo em vista as características do evento detalhadas nos itens anteriores, apresenta-se adiante uma visão geral dos reflexos da ocorrência nos indicadores de continuidade da ENERGISA.

3.4.1. DEC

Conforme observado na tabela adiante, percebe-se que em outubro de 2023 o evento objeto deste relatório impactou de maneira extraordinária o DEC realizado da concessionária. Essa constatação se torna mais clara através da comparação do impacto do evento no DEC Global.

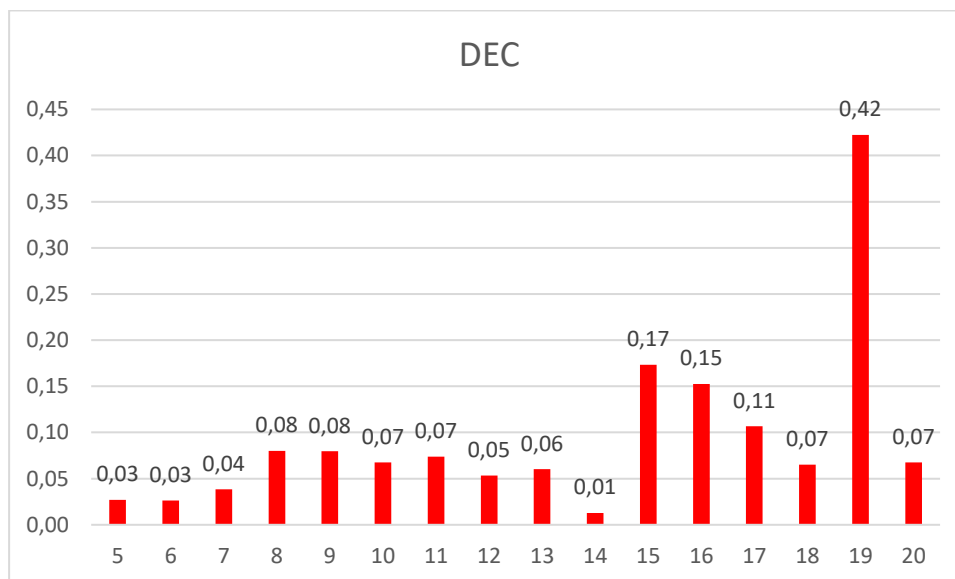


Gráfico 8 - DEC Dia

Para análises de período adverso climático consideramos dois tipos de DEC, DEC Comum e DEC Climático. Temos como DEC comum todas as causas relativas à distribuição em condições normais que são causas próprias do sistema, intervenções de terceiros, atuação de equipamentos de proteção da rede e desligamentos programados para manutenção. O DEC Climático é considerado pelas causas de influência do clima adverso, seriam causas como ventos, descargas e vegetação na rede, que causa um maior dano, aumentando assim o tempo de reestabelecimento de fornecimento de energia para a região.

4. ENQUADRAMENTO DO EVENTO - SITUAÇÃO DE EMERGÊNCIA

Conforme verificado nas informações apresentadas no item anterior acerca dos eventos, observam-se evidências ocorrências com:

- Caráter plenamente excepcional;
- Ampla abrangência;
- Impactos significativos.

Neste contexto, conforme detalhes apresentados adiante observa-se total aderência, do evento, ao conceito regulatório vigente para tratar ocorrências excepcionais: “**Interrupção em Situação de Emergência**”.

4.1. REQUISITO PRIMÁRIO

A aderência ao conceito de “Interrupção em Situação de Emergência” é ratificada observando-se que o evento teve origem no sistema de distribuição, devido às severas condições climáticas no Estado de Rondônia.

Adicionalmente, havia impossibilidade de qualquer ação imediata da distribuidora, dada as circunstâncias climáticas. Vale ressaltar que as equipes de campo não são autorizadas pela Empresa, por motivos de segurança, a executar qualquer serviço técnico ou comercial na rede elétrica enquanto for verificado **chuva intensa**.

Ainda, pode-se perceber claramente que a distribuidora não provocou/agravou a interrupção, tendo em vista a impossibilidade de atuação da concessionária de distribuição nas regiões afetadas pelos eventos climáticos.

Desse modo, observa-se o cumprimento pleno do requisito primário previsto no Módulo 1 ao tratar-se de uma “*[...] Interrupção originada no sistema de distribuição, resultante de Evento que comprovadamente impossibilite a atuação imediata da distribuidora e que não tenha sido provocada ou agravada por esta[...]*”

4.2. REQUISITO COMPLEMENTAR

Conforme exposto no detalhamento das informações do evento, as proporções de impacto do evento demonstram a excepcionalidade do mesmo. Neste escopo, o quadro resumo adiante apresenta:

- O valor de referência da equação prevista na alínea “b” do conceito de “Interrupção em Situação de Emergência” (Item 208 - Módulo 1 do Prodist); e
- O valor de CHI resultante das interrupções observadas no evento.

	N (Número de UC's)	CHI (Consumidor x Hora Interrompido)
REFERÊNCIA ANEEL	673.376	284.658,53
RESULTADO DO EVENTO	188.738	914.138,15
% COMPARATIVO	28%	321%

Com a compreensão de que objetivo da ANEEL neste contexto foi estabelecer valores de referência para delimitar a identificação de eventos totalmente atípicos e de alta severidade/impacto, observa-se no quadro comparativo a excepcionalidade do evento objeto deste relatório.

Em síntese, o valor de referência de CHI foi avaliado em 321%, ratificando a intensidade de impacto do evento, o que reflete a severidade do mesmo, e evidencia o cumprimento em plenitude do requisito complementar para enquadramento da “Interrupção em Situação de Emergência”.

Portanto, entendendo-se que:

- Há o cumprimento do requisito primário, ao evidenciar que houve uma “[...] *Interrupção originada no sistema de distribuição, resultante de Evento que comprovadamente impossibilite a atuação imediata da distribuidora e que não tenha sido provocada ou agravada por esta[...]*”; e

- Há o cumprimento do requisito complementar, ao observar que as interrupções foram decorrentes de evento com “[...]soma do CHI das interrupções ocorridas no sistema de distribuição [...] superior ao calculado conforme a equação a seguir: $2.612 \times N^{0,35}$ ”.

Tem-se caracterizado o evento como uma “**Interrupção em Situação de Emergência**”.

5. CONSIDERAÇÕES FINAIS

Em linhas gerais, no presente relatório foram expostas, de forma detalhada, as informações relacionadas as ocorrências de interrupção na área de concessão da Energisa Rondônia (ERO), registrada no dia 05/10/2023 à 20:50 até 20/10/2023 às 19:00, horário local, que culminou na interrupção do fornecimento de energia elétrica de aproximadamente 188.738 unidades consumidoras no do estado de Rondônia.

Conforme evidenciado na tabela dos indicadores, tal evento apresenta características de excepcionalidade, configurando-se como uma interrupção de alta severidade e abrangência.

Desse modo, correlacionando a ocorrência com requisitos previstos nos instrumentos regulatórios vigentes, fundamentou-se o enquadramento do evento como “**Interrupção em Situação de Emergência**”, em linha com o conceito apresentado no Módulo 1 do Prodist.

Entende-se que o enquadramento mencionado encontra amparo na ótica do regulador, materializada no conceito de situação de emergência que busca tipificar eventos excepcionais, para os quais não se tem como possível a análise de desempenho com base no histórico, semelhante ao realizado com interrupções ordinárias.

ANEXO I - DESCRIÇÃO E RELAÇÃO DOS EQUIPAMENTOS AFETADOS

Alimentador – linha elétrica destinada a transportar energia elétrica em média tensão.

Condutor de energia - é o meio pelo qual se transporta potência desde um determinado ponto, denominada fonte ou alimentação, até um terminal consumidor.

Transformador - é um equipamento de operação estática que por meio de indução eletromagnética transfere energia de um circuito, chamado primário, para um ou mais circuitos denominados, respectivamente, secundário e terciário, sendo, no entanto, mantida a mesma frequência, porém com tensões e correntes diferentes.

Chave fusível - é um equipamento destinado a proteção de sobrecorrentes de circuitos primários utilizados em redes aéreas de distribuição urbana e rural e em pequenas subestações de consumidor e de concessionária. É dotada de um elemento fusível que responde pelas características básicas de sua operação.

Chave faca - é um dispositivo de manobras de abertura e fechamento de circuitos, assegurando uma desconexão visível dos condutores, além de ser utilizada em manobras entre circuitos, de forma a possibilitar transferência de cargas e isolamento de equipamentos e circuitos.

Disjuntor - é um dispositivo que protege determinada instalação elétrica contra possíveis danos relacionados a sobrecargas elétricas e curtos-circuitos.

Religadores automáticos - são equipamentos de interrupção de corrente elétrica dotados de uma determinada capacidade de repetição em operação de abertura e fechamento de um circuito, durante a ocorrência de um defeito.

Isoladores - são elementos sólidos dotados de propriedades mecânicas, capazes de suportar os esforços produzidos pelos condutores. Eletricamente, exercem a função de isolar os condutores, submetidos a uma diferença de potencial em relação terra (estrutura suporte) ou em relação a um outro condutor de fase.

Ramal de ligação - conjunto de condutores e acessórios instalados entre o ponto de derivação do sistema de distribuição da distribuidora e o ponto de conexão das instalações de utilização do acessante.

ANEXO II - MATÉRIAS VEICULADAS NA MÍDIA

ÚLTIMAS GRATUITO: Programa abre vagas para formação de profissionais de cibersegurança



PÂNICO: Forte temporal causa destruição em Candeias do Jamari

POR EDITORIA

<https://rondoniaovivo.com/noticia/geral/2023/10/16/panico-forte-temporal-causa-destruicao-em-candeias-do-jamari.html>



HOME ▾ POLICIA POLITICA GERAL ▾ AGRONEGÓCIO ECONOMIA EDUCAÇÃO

RO, Segunda-feira, 08 de janeiro de 2024, às 9:40

Tempestade com granizo derruba árvore sobre carro e forro de escola desaba em sala com 29 alunos, em Guajará-Mirim

Cidade de Guajará-Mirim foi atingida por intensos ventos e forte chuva na tarde desta sexta-feira (20)

- 21 De Outubro De 2023

<https://expressaorondonia.com.br/tempestade-com-granizo-derruba-arvore-sobre-carro-e-forro-de-escola-desaba-em-sala-com-29-alunos-em-guajara-mirim/>

ANEXO III - RELATÓRIO TÉCNICO

**Laudo das Condições Atmosféricas para o Evento
de 06/10/2023 a 20/10/2023 na Área de Atuação
da ENERGISA - Rondônia**



SUMÁRIO

- 1. DESCRIÇÃO**
- 2. ABRANGÊNCIA E DURAÇÃO**
- 3. CLASSIFICAÇÃO COBRADE**
- 4. EVIDÊNCIAS ENCONTRADAS NA MÍDIA**
- 5. CONCLUSÃO**
- 6. REFERÊNCIAS**
- 7. RESPONSABILIDADES**

1. DESCRIÇÃO

O evento que ocorreu na área de atuação da Energisa/Rondônia no período de 06 a 20/10/2023 foi causado por tempestades associadas a uma banda de nebulosidade convectiva e um sistema frontal atuando no estado de Rondônia e que gerou descargas e ventos fortes no estado. O sistema pode ser visto na imagem no infravermelho com realce do satélite GOES-16 na Figura 1.

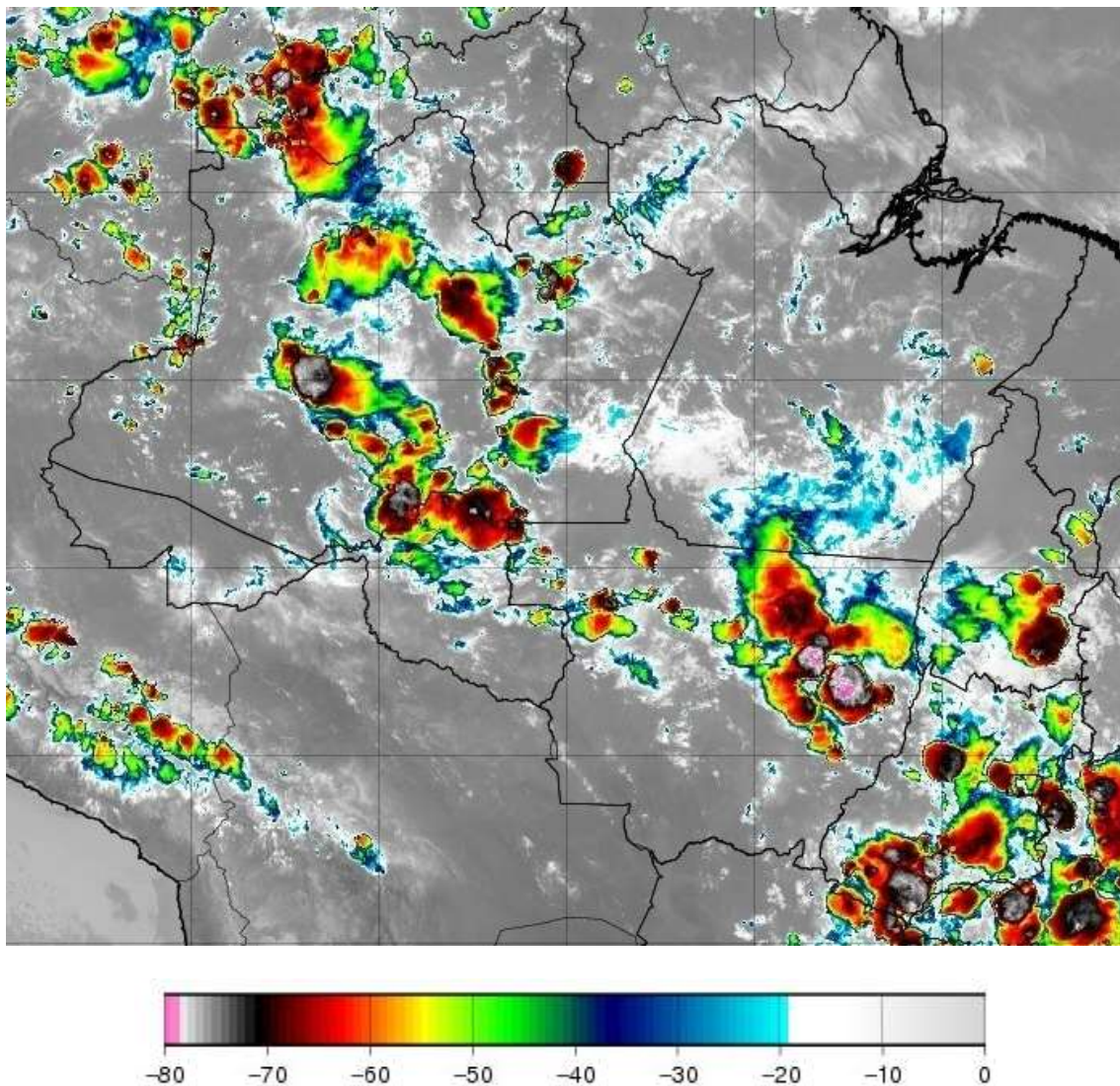


Figura 1 - Imagens de satélite no infravermelho com realce do satélite GOES-16 às 21:00 UT do dia 06/10. As cores indicam diferentes temperaturas dos topos das nuvens.

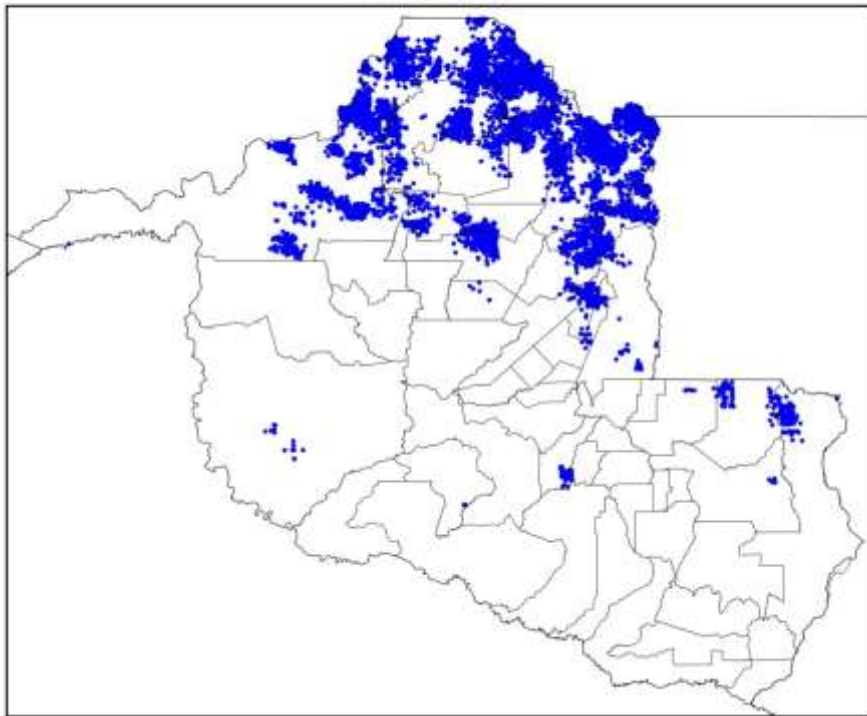
Diferentes cores na imagem na Figura 1 referem-se a diferentes temperaturas de topo das nuvens, conforme indicado na figura, e equivalem a diferentes altitudes. Quanto menor a temperatura de topo, isto é, mais negativa, mais alta é o topo da nuvem. Na

região, durante o período deste relatório, ocorreram tempestades com topos na tropopausa (15-16 km).

2. ABRANGÊNCIA

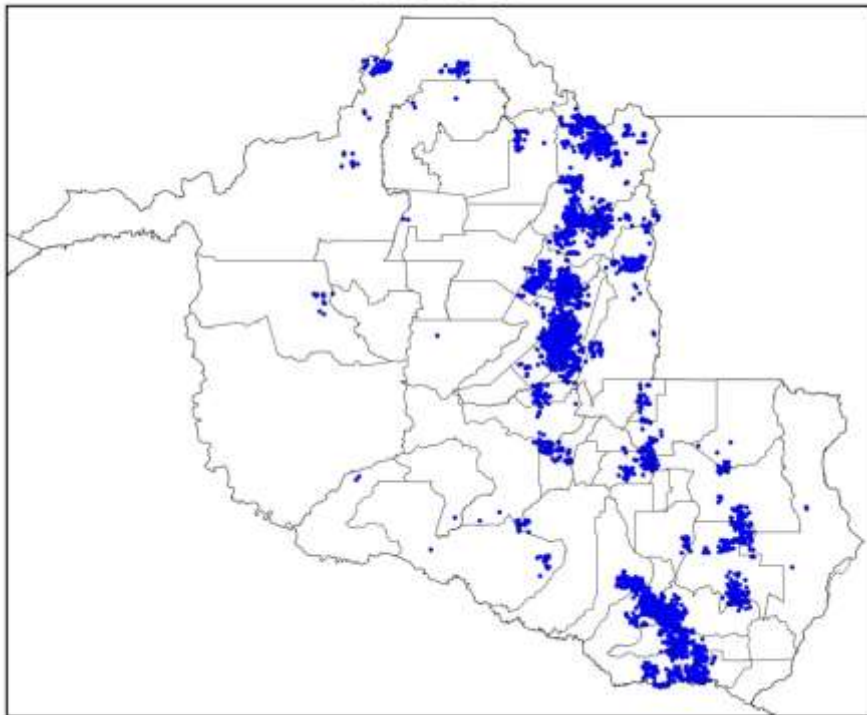
A abrangência do sistema no estado de Rondônia pode ser avaliada pela ocorrência de descargas atmosféricas e chuvas. A Figura 2 mostra os mapas de descargas, a Figura 3 os mapas de precipitação e a Figura 4 os mapas de rajadas registrados para o período.

Mapa de Descargas Atmosféricas
2023-10-06



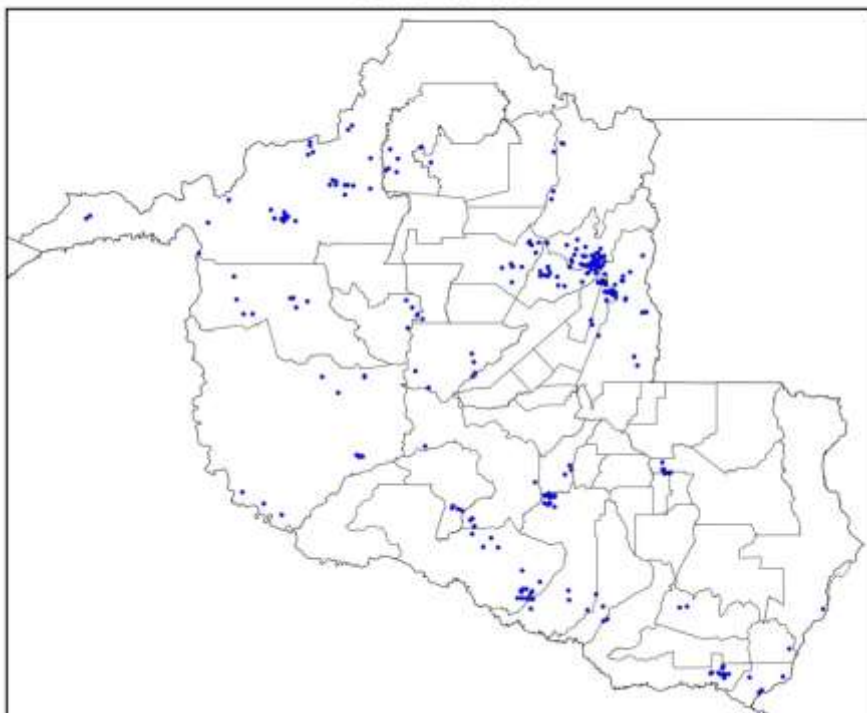
(a)

Mapa de Descargas Atmosféricas
2023-10-07



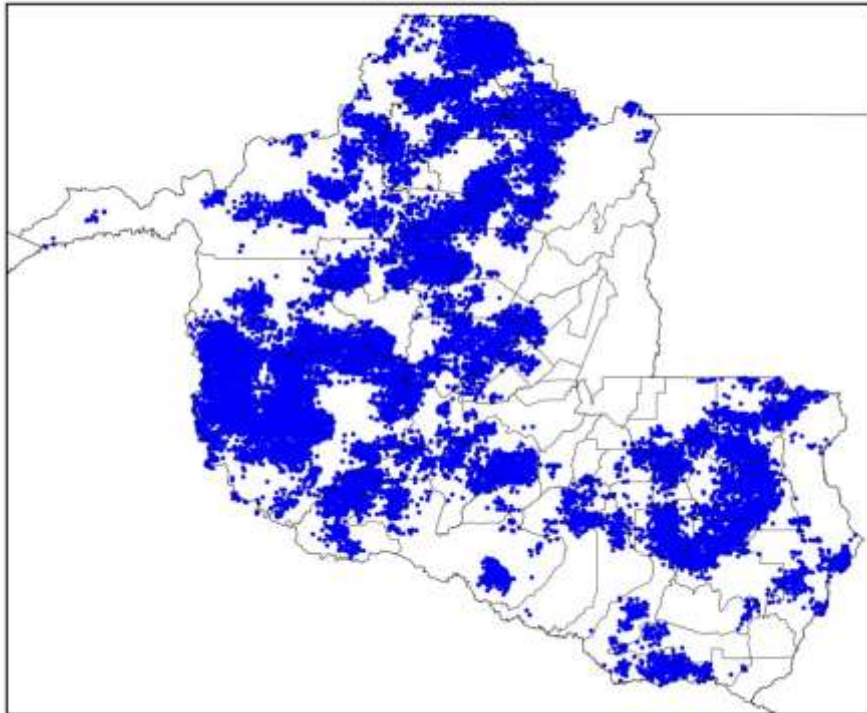
(b)

Mapa de Descargas Atmosféricas
2023-10-08



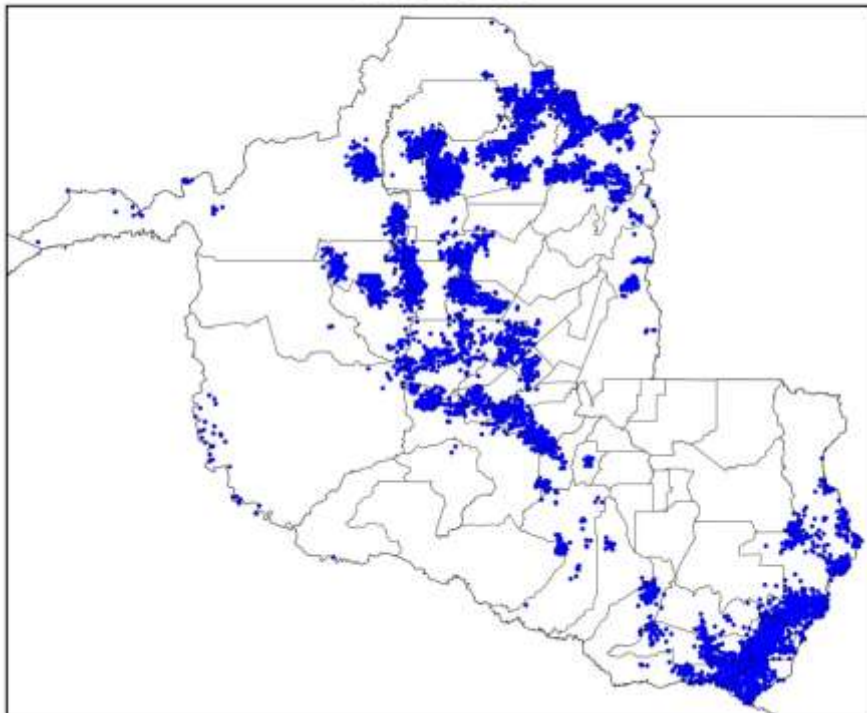
(c)

Mapa de Descargas Atmosféricas
2023-10-09



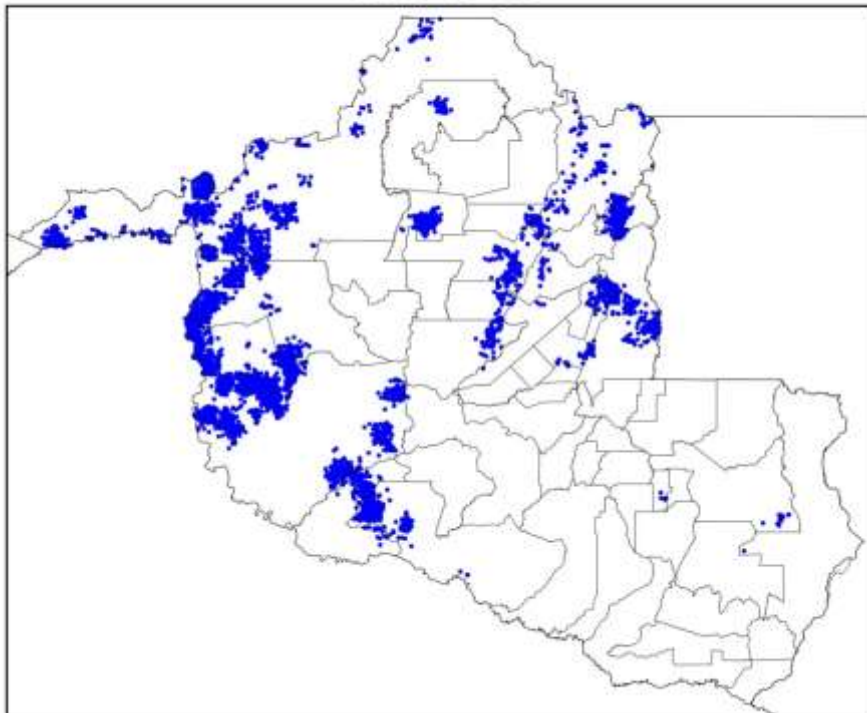
(d)

Mapa de Descargas Atmosféricas
2023-10-10



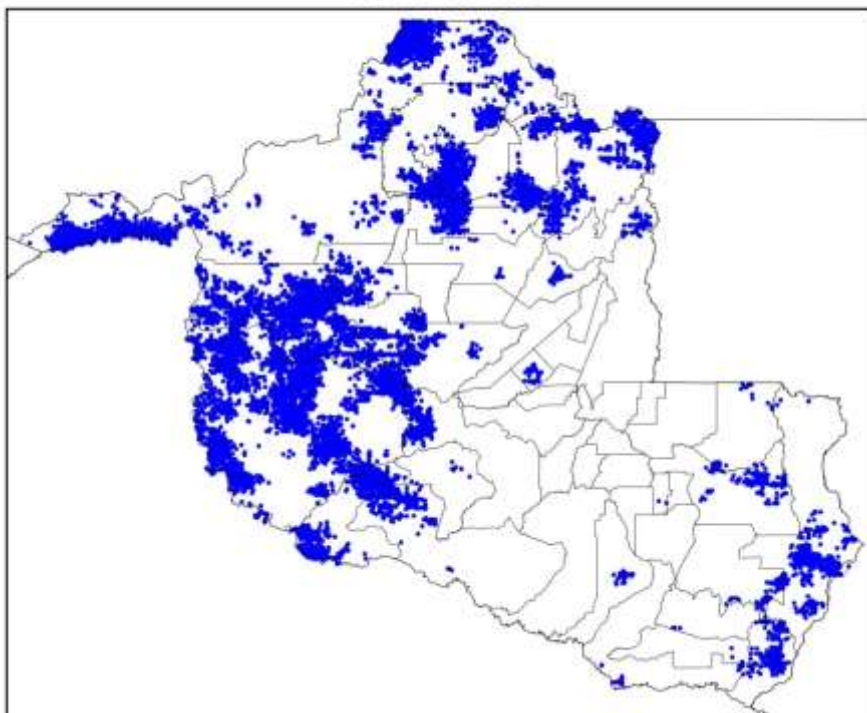
(e)

Mapa de Descargas Atmosféricas
2023-10-11



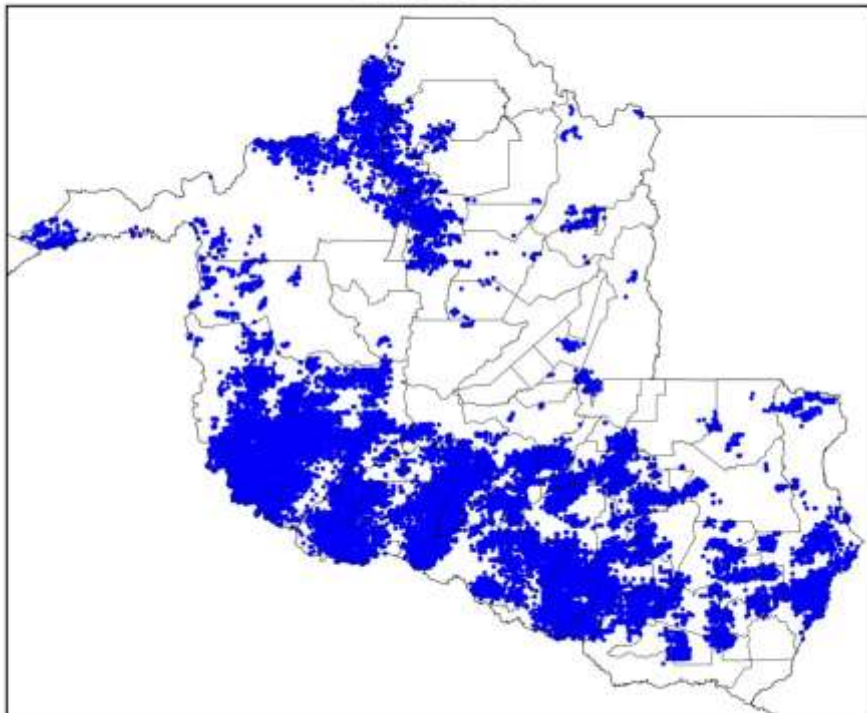
(f)

Mapa de Descargas Atmosféricas
2023-10-12



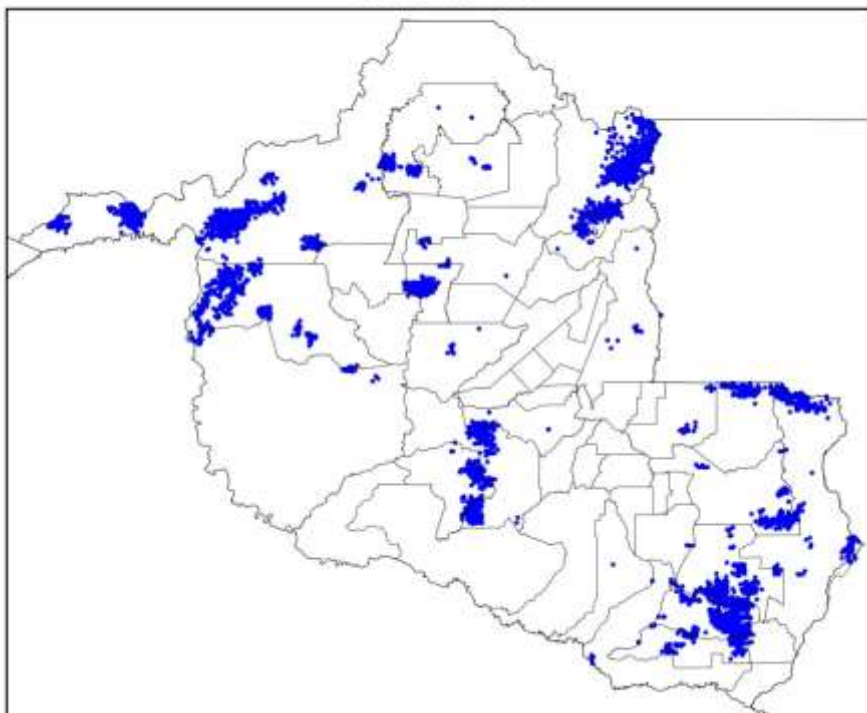
(g)

Mapa de Descargas Atmosféricas
2023-10-13



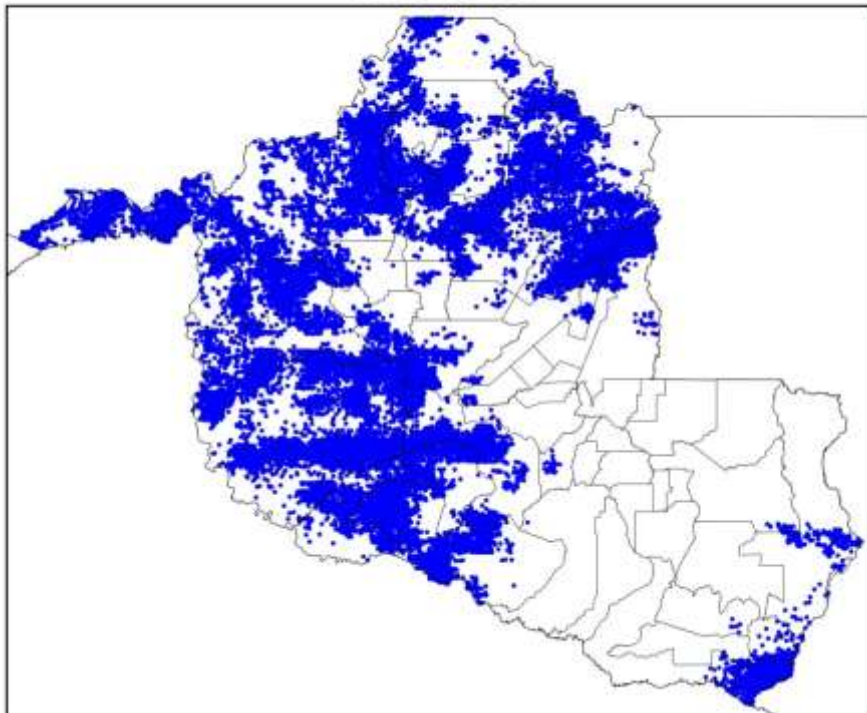
(h)

Mapa de Descargas Atmosféricas
2023-10-14



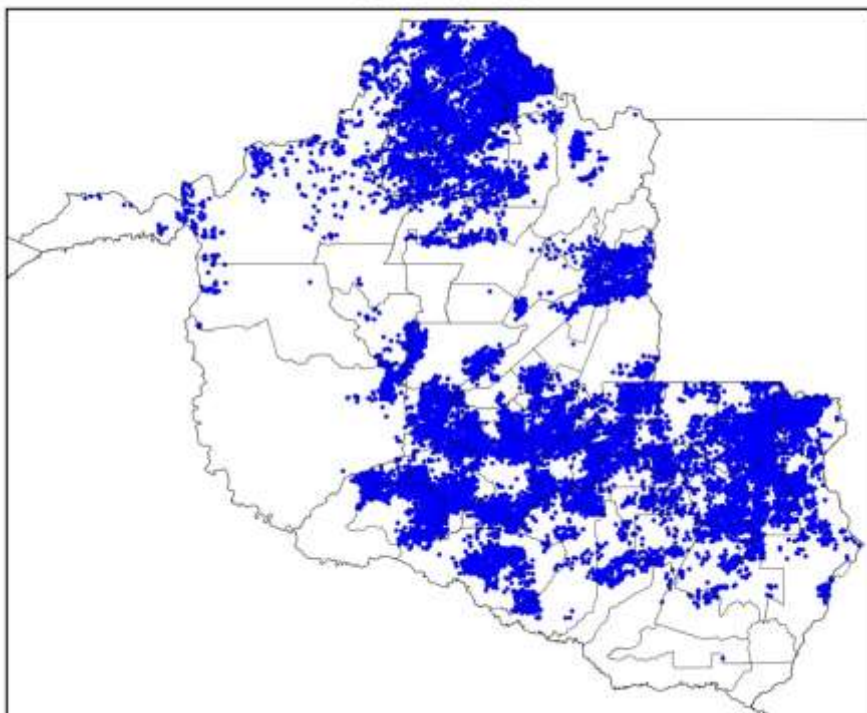
(i)

Mapa de Descargas Atmosféricas
2023-10-15



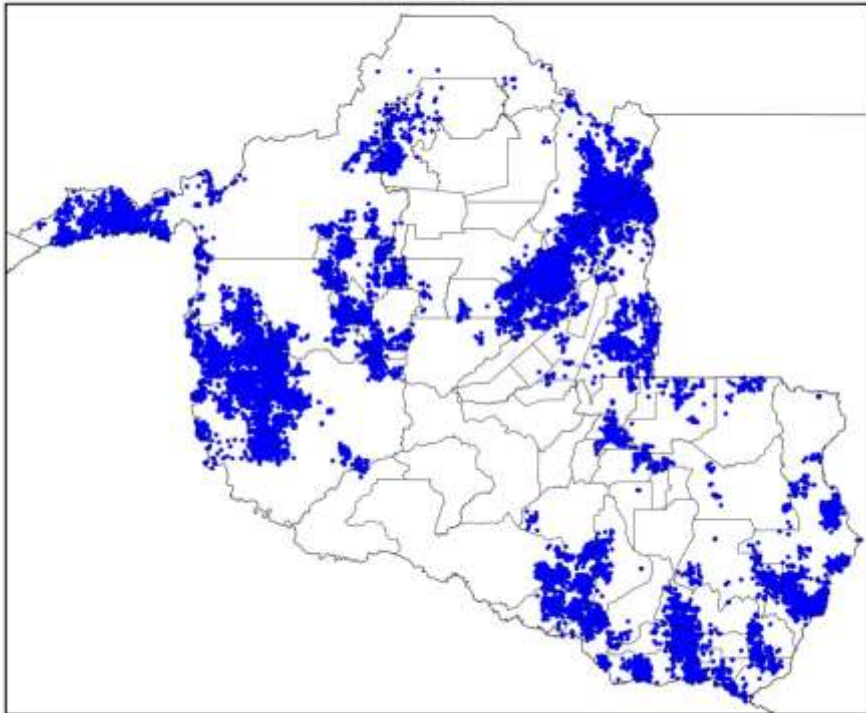
(j)

Mapa de Descargas Atmosféricas
2023-10-16



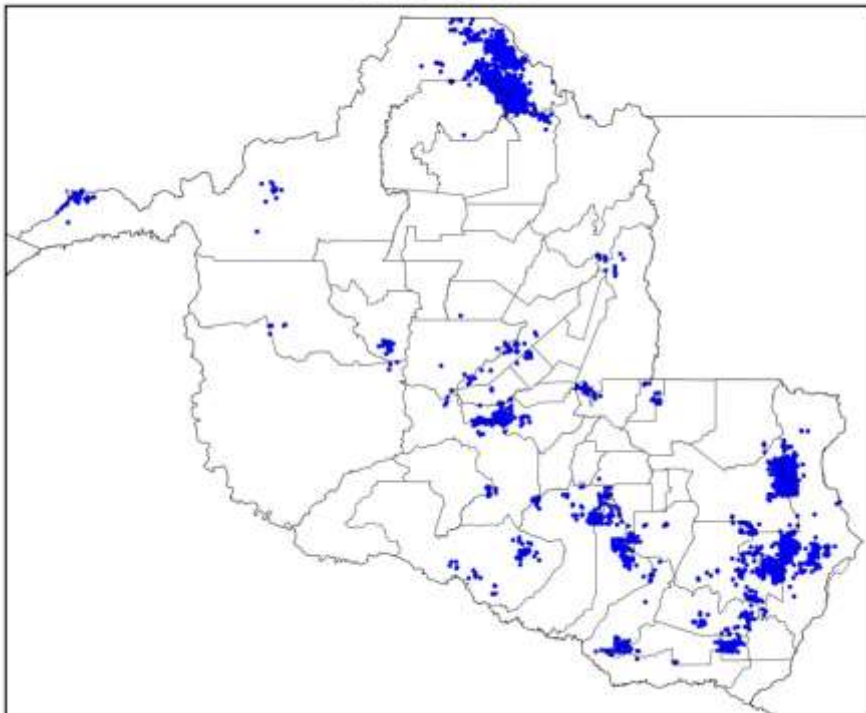
(k)

Mapa de Descargas Atmosféricas
2023-10-17



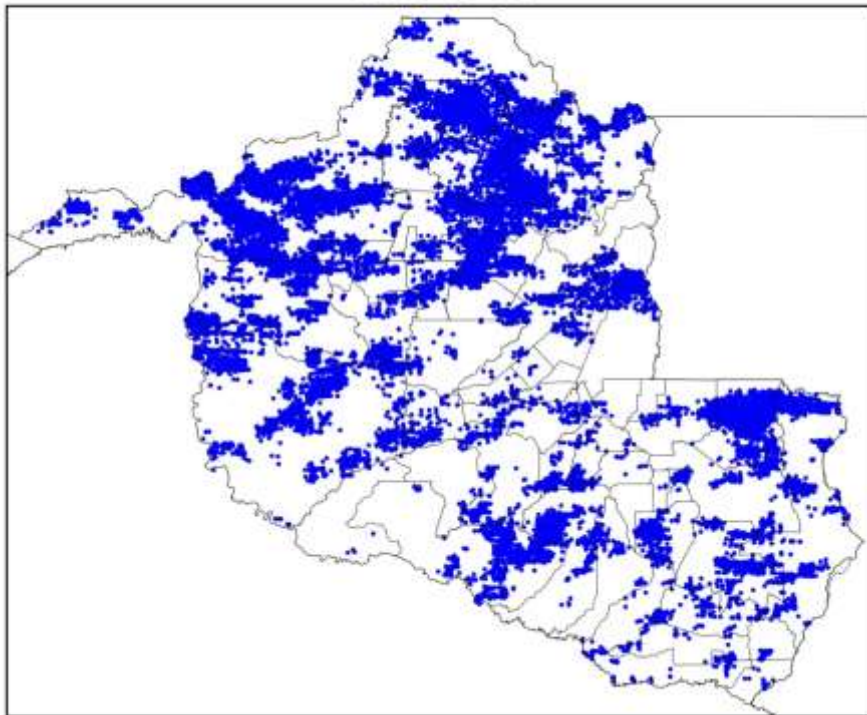
(l)

Mapa de Descargas Atmosféricas
2023-10-18



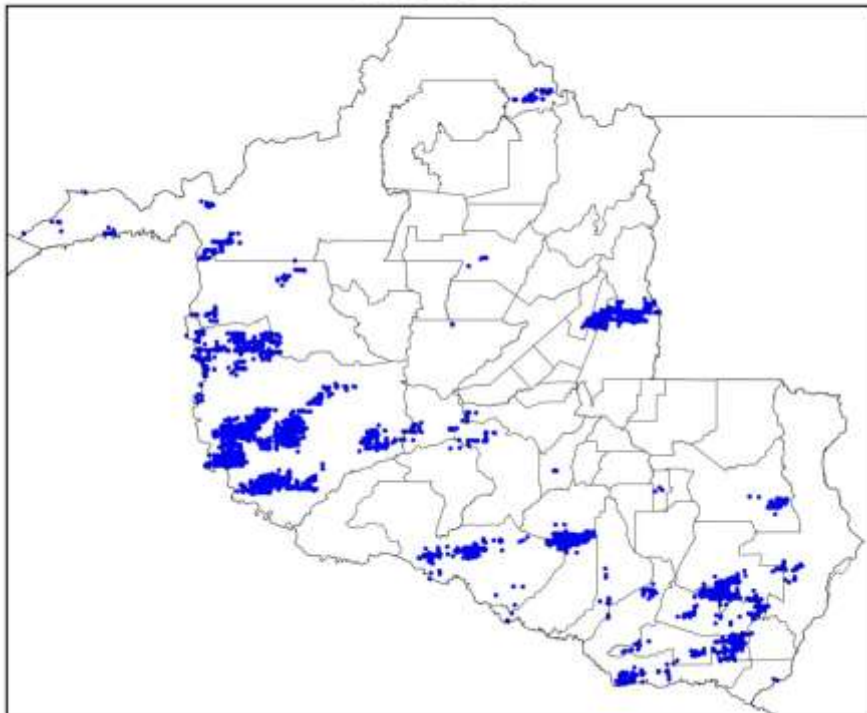
(m)

Mapa de Descargas Atmosféricas
2023-10-19



(n)

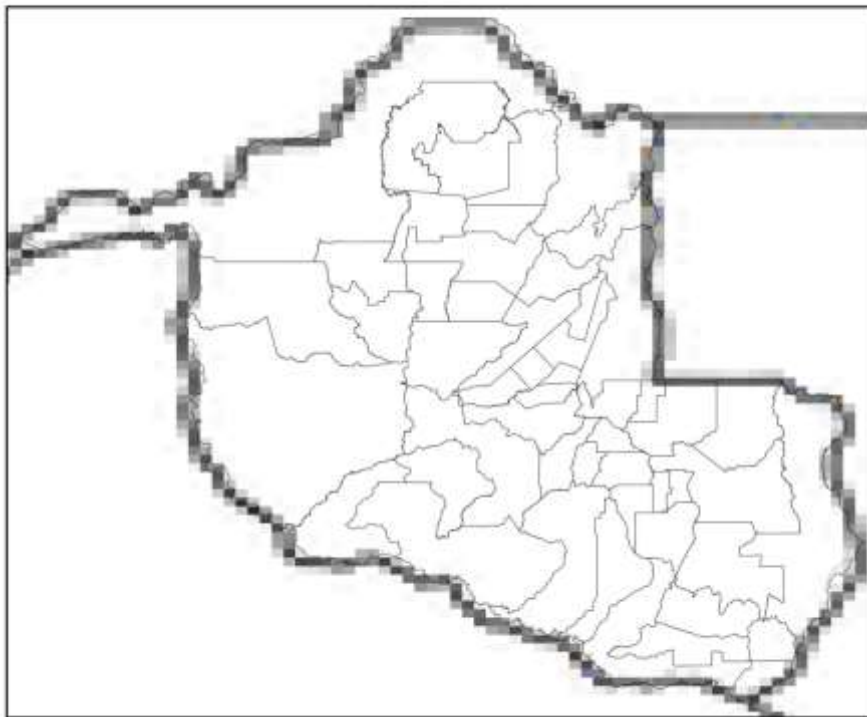
Mapa de Descargas Atmosféricas
2023-10-20



(o)

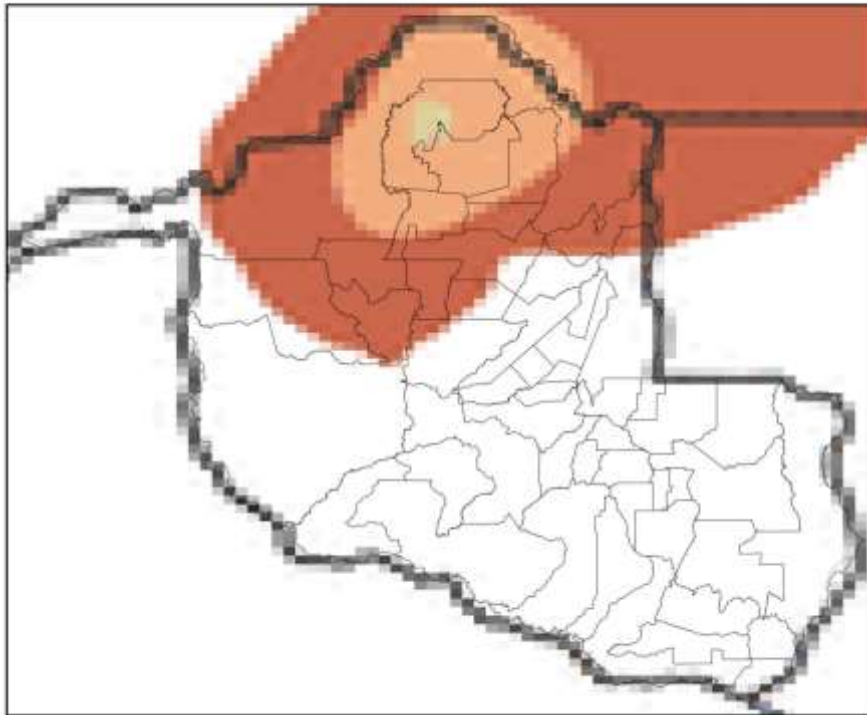
Figura 2 – Mapas de descargas atmosféricas para os dias: (a) 06/10; (b) 07/10; (c) 08/10; (d) 09/10; (e) 10/10; (f) 11/10; (g) 12/10; (h) 13/10; (i) 14/10; (j) 15/10; (k) 16/10; (l) 17/10; (m) 18/10; (n) 19/10; e (o) 20/10.

Mapa de Precipitação
2023-10-06



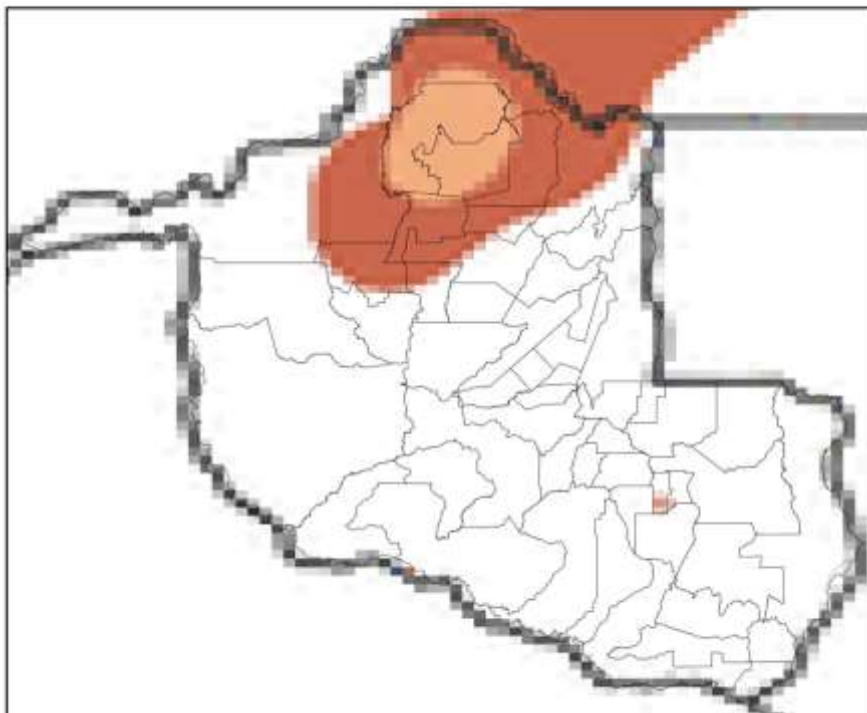
(a)

Mapa de Precipitação
2023-10-07



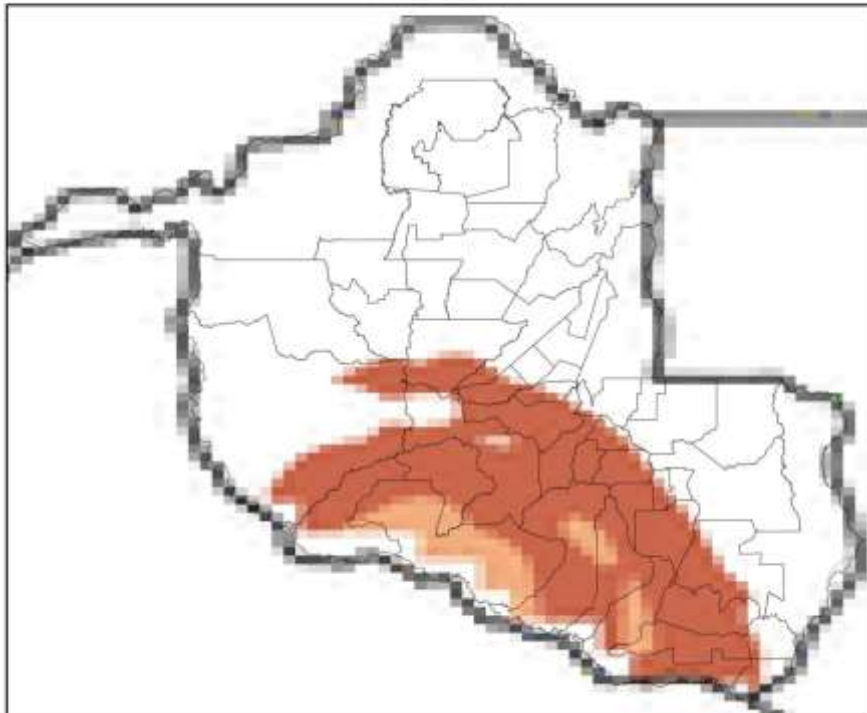
(b)

Mapa de Precipitação
2023-10-08



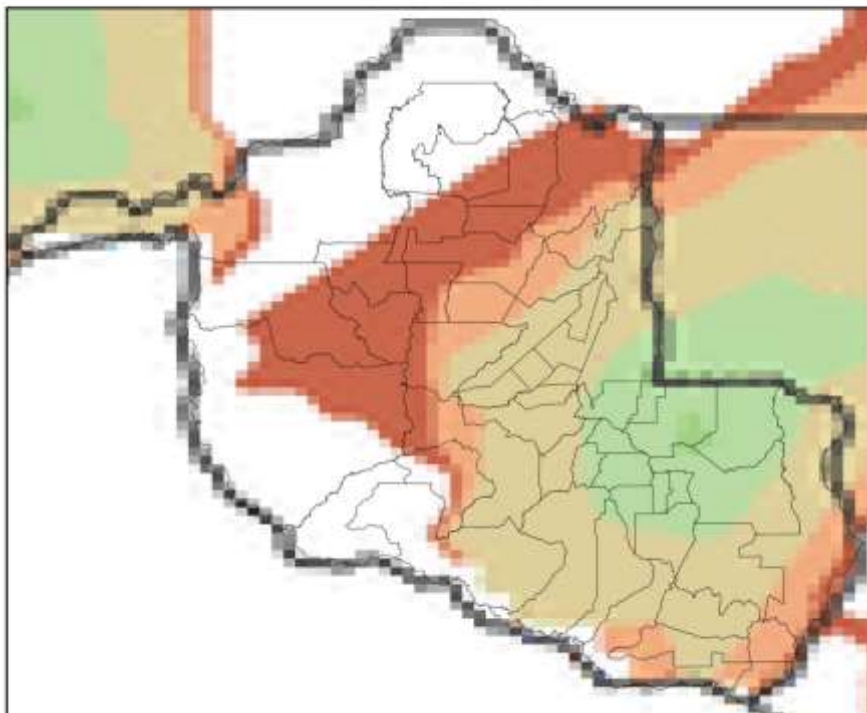
(c)

Mapa de Precipitação
2023-10-09



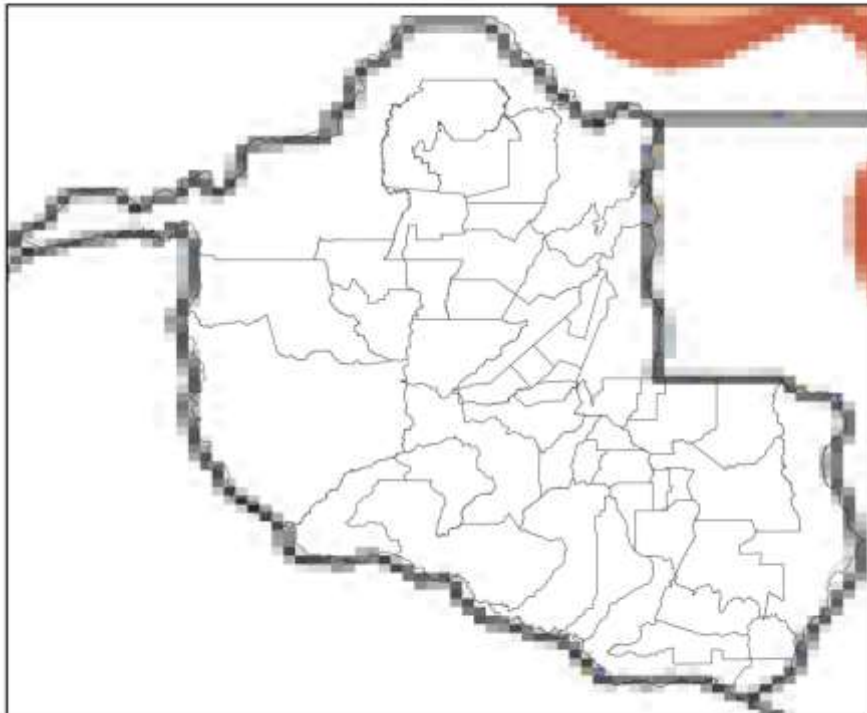
(d)

Mapa de Precipitação
2023-10-10



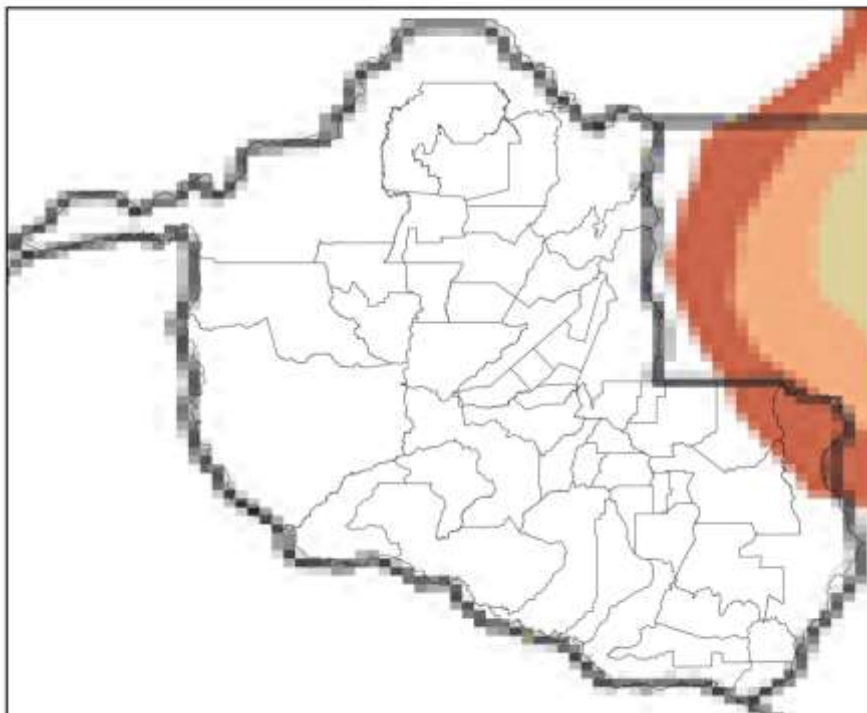
(e)

Mapa de Precipitação
2023-10-11



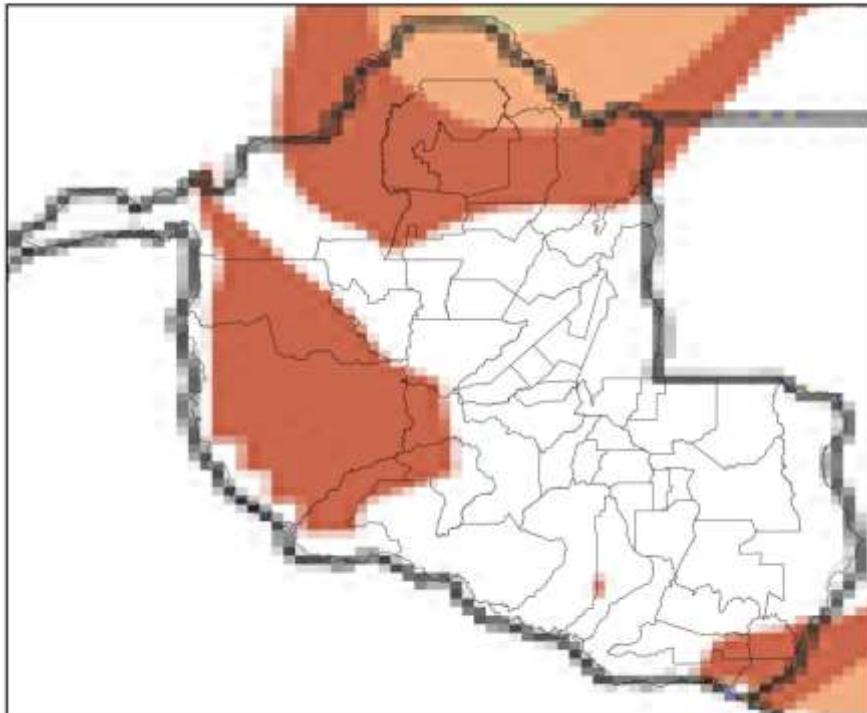
(f)

Mapa de Precipitação
2023-10-12



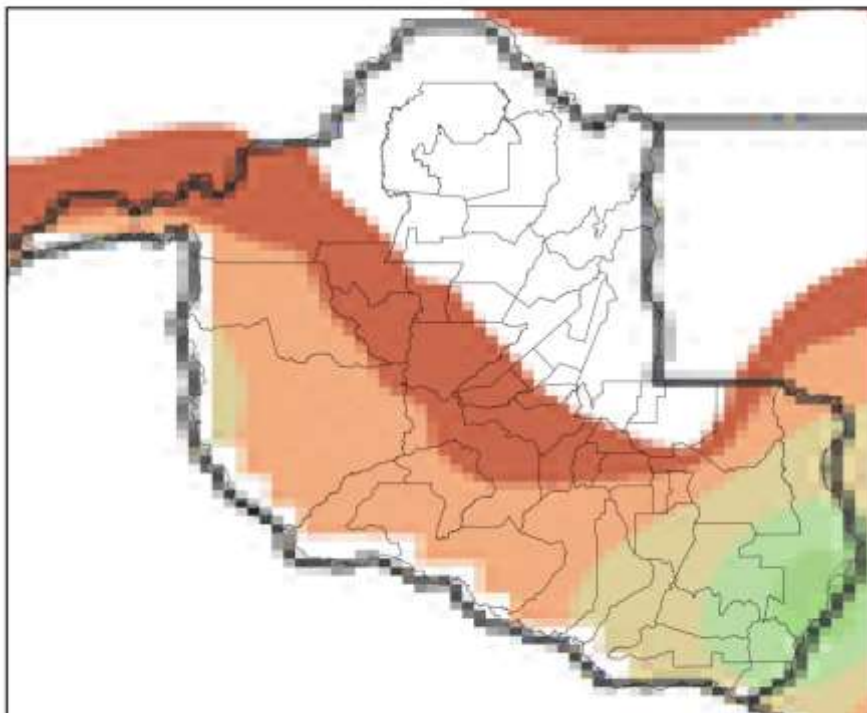
(g)

Mapa de Precipitação
2023-10-13



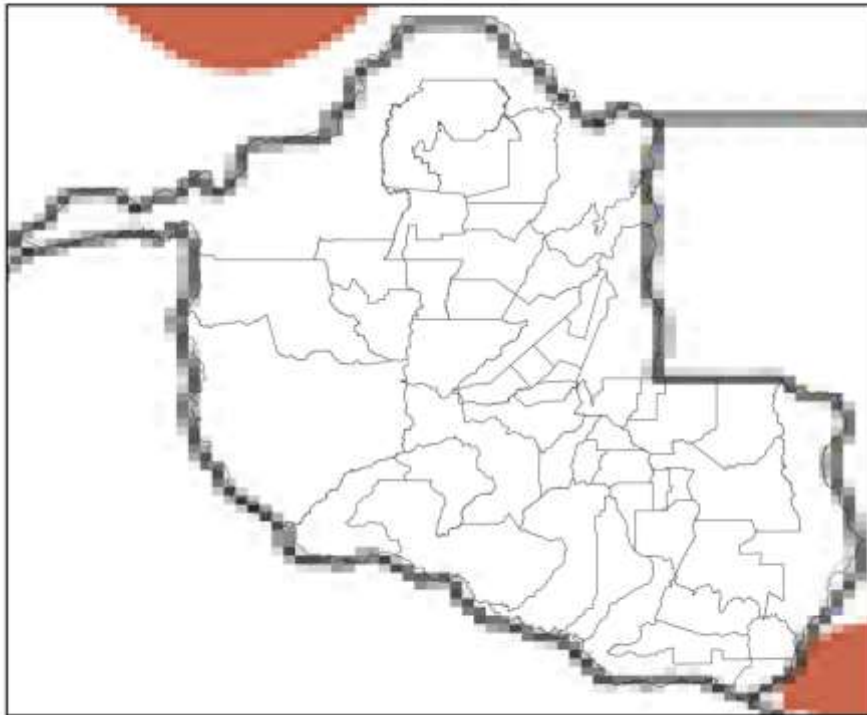
(h)

Mapa de Precipitação
2023-10-14



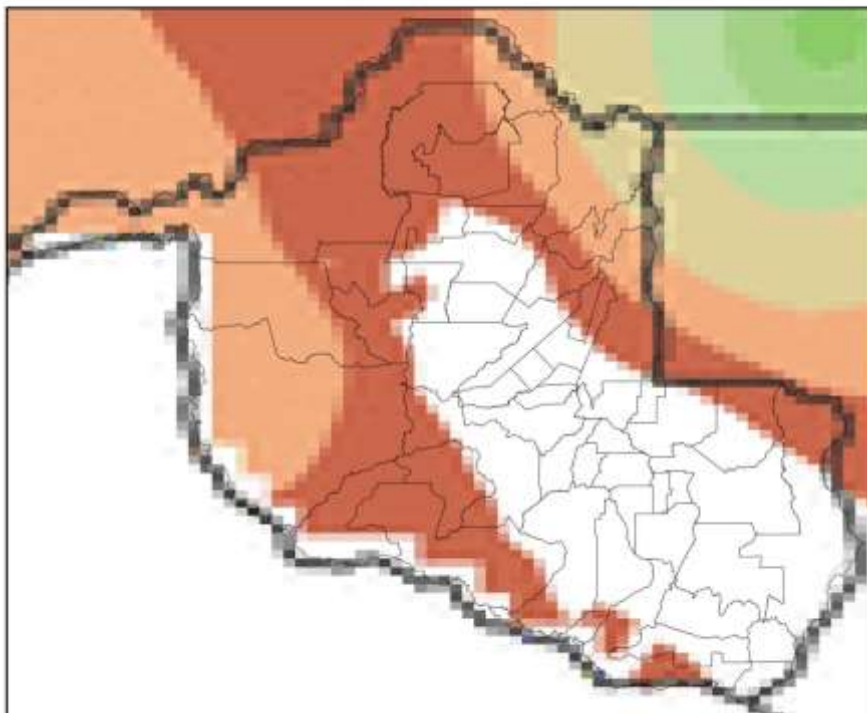
(i)

Mapa de Precipitação
2023-10-15



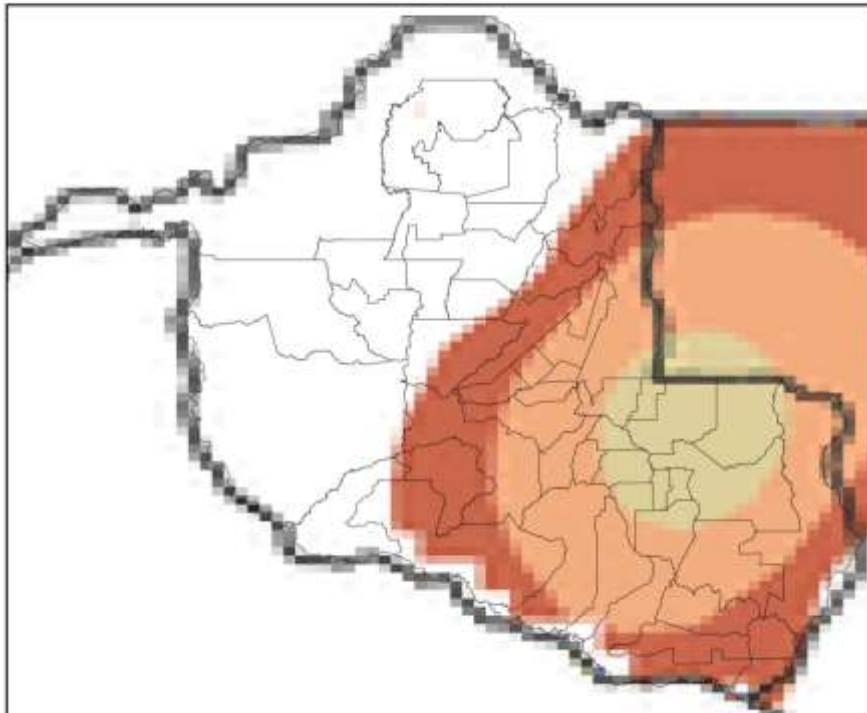
(j)

Mapa de Precipitação
2023-10-16



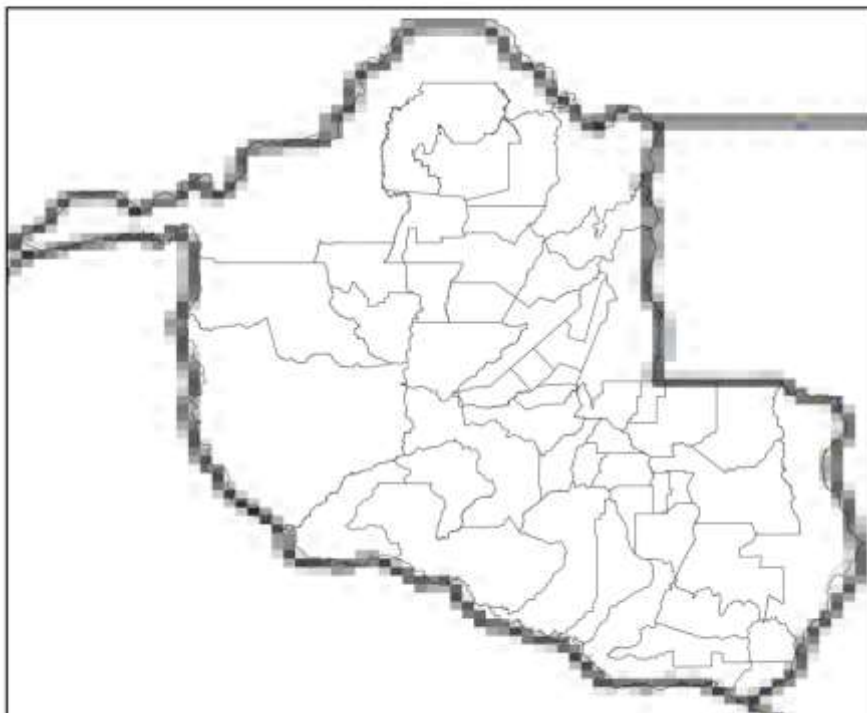
(k)

Mapa de Precipitação
2023-10-17



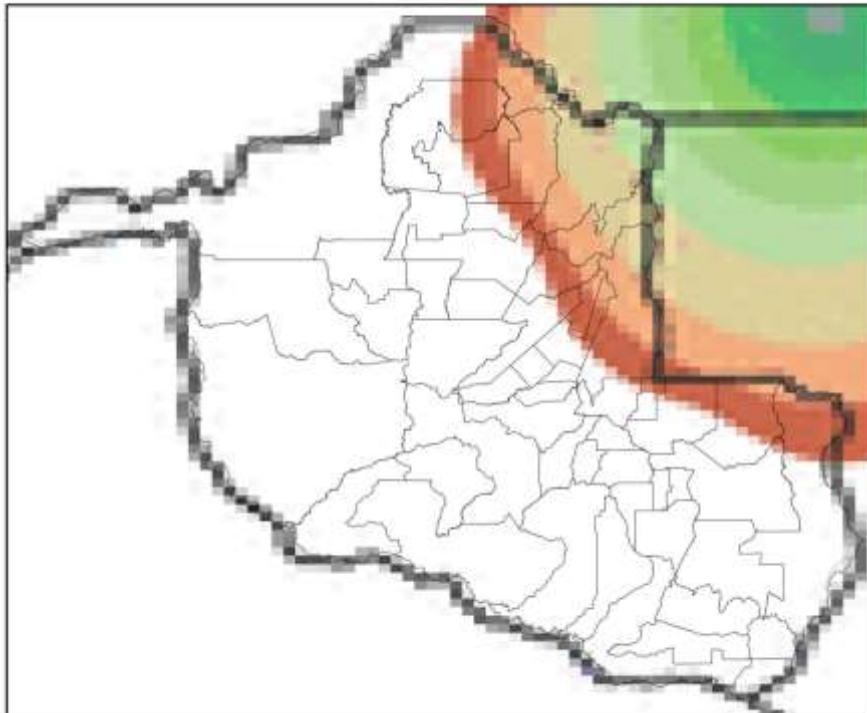
(l)

Mapa de Precipitação
2023-10-18



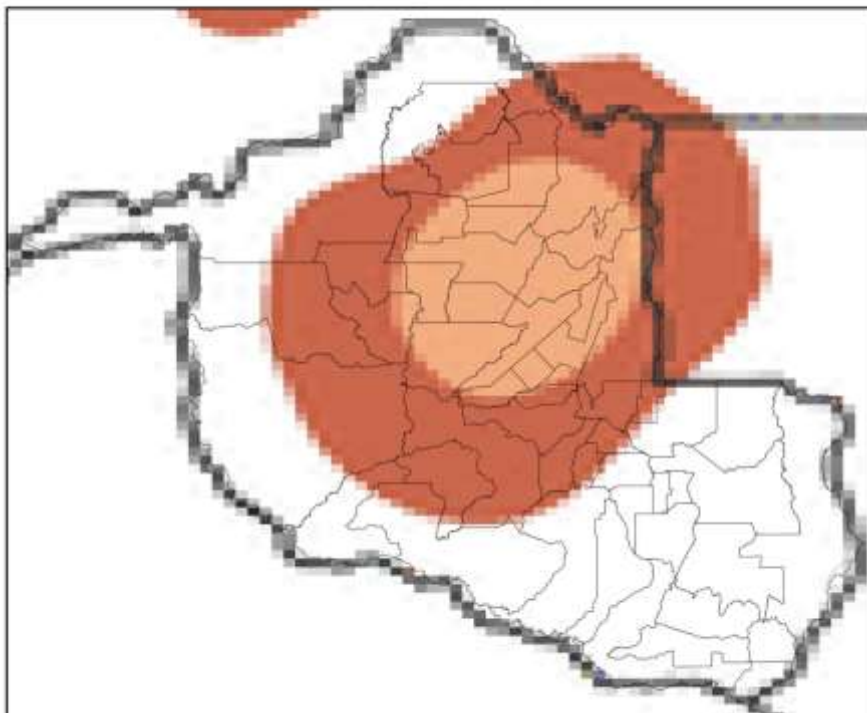
(m)

Mapa de Precipitação
2023-10-19



(n)

Mapa de Precipitação
2023-10-20

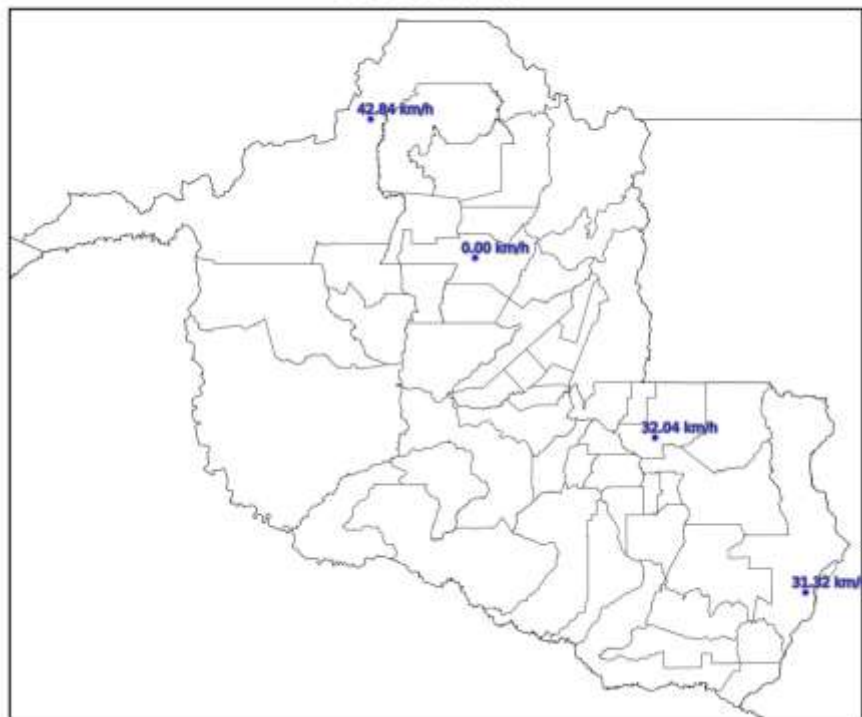


(o)



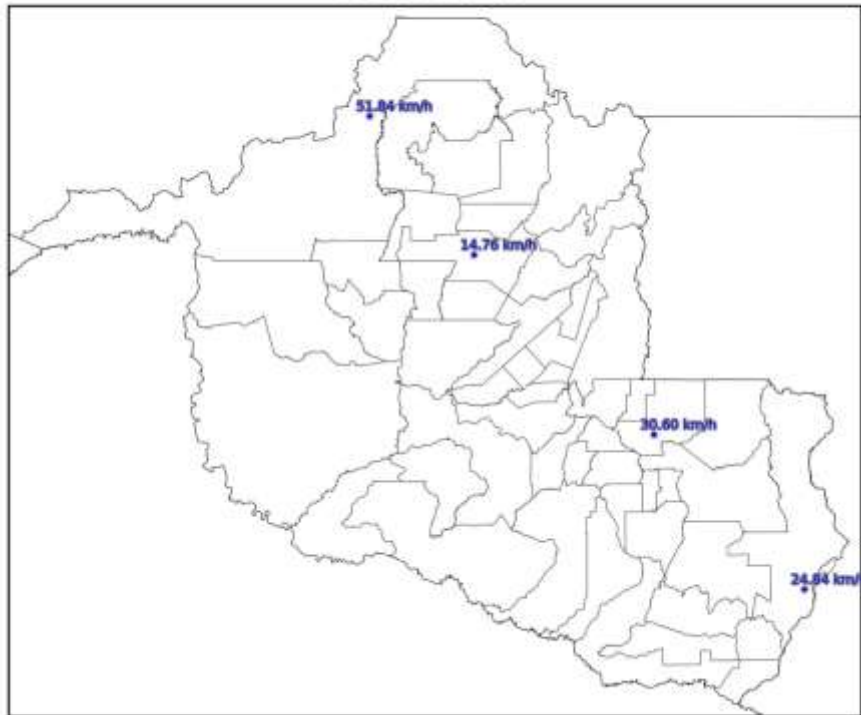
Figura 3 – Mapas de precipitação para os dias: (a) 06/10; (b) 07/10; (c) 08/10; (d) 09/10; (e) 10/10; (f) 11/10; (g) 12/10; (h) 13/10; (i) 14/10; (j) 15/10; (k) 16/10; (l) 17/10; (m) 18/10; (n) 19/10; e (o) 20/10.

Mapa de Rajada Máxima
2023-10-06



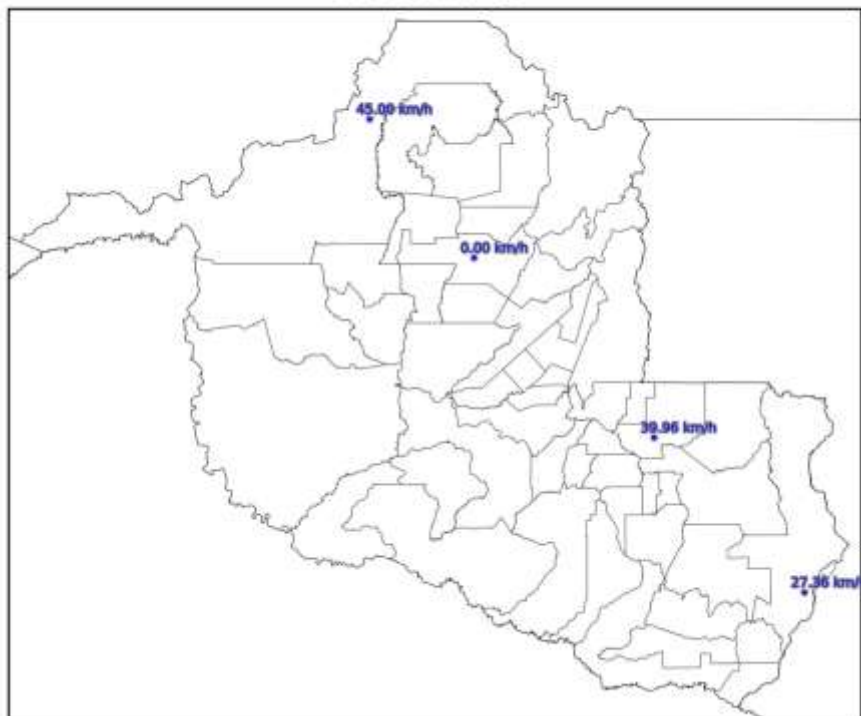
(a)

Mapa de Rajada Máxima
2023-10-07



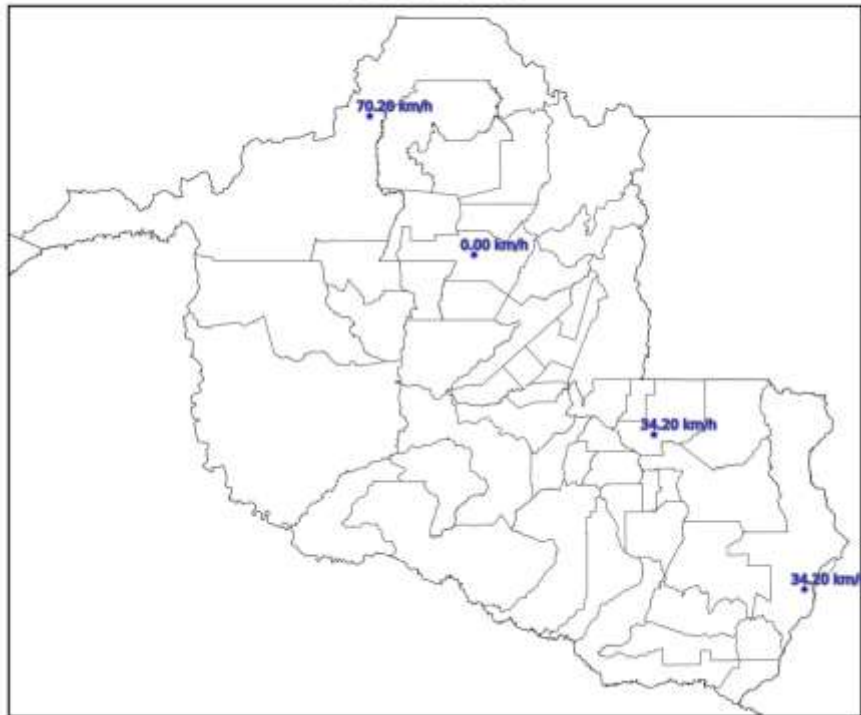
(b)

Mapa de Rajada Máxima
2023-10-08



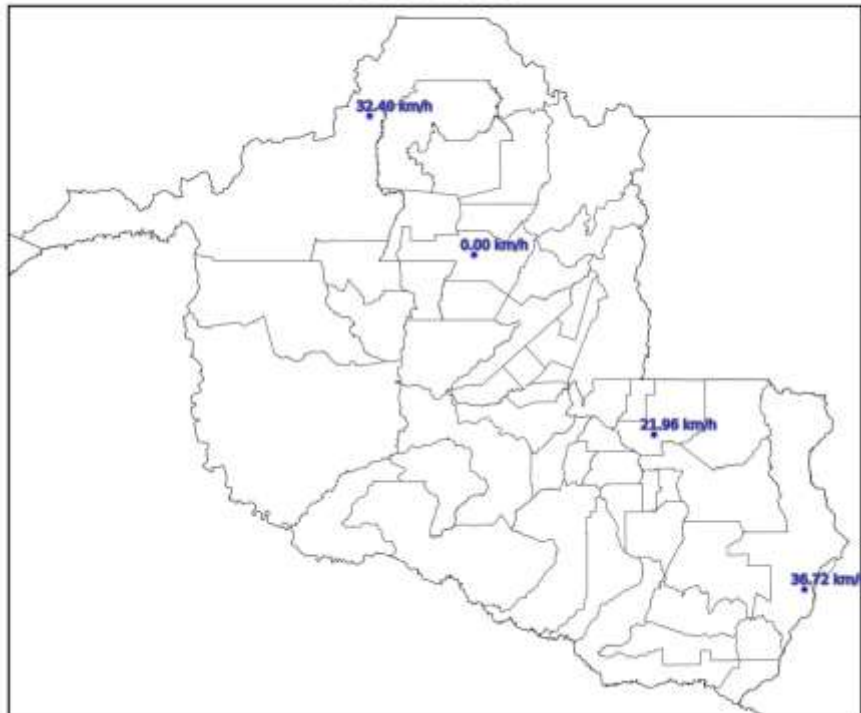
(c)

Mapa de Rajada Máxima
2023-10-09



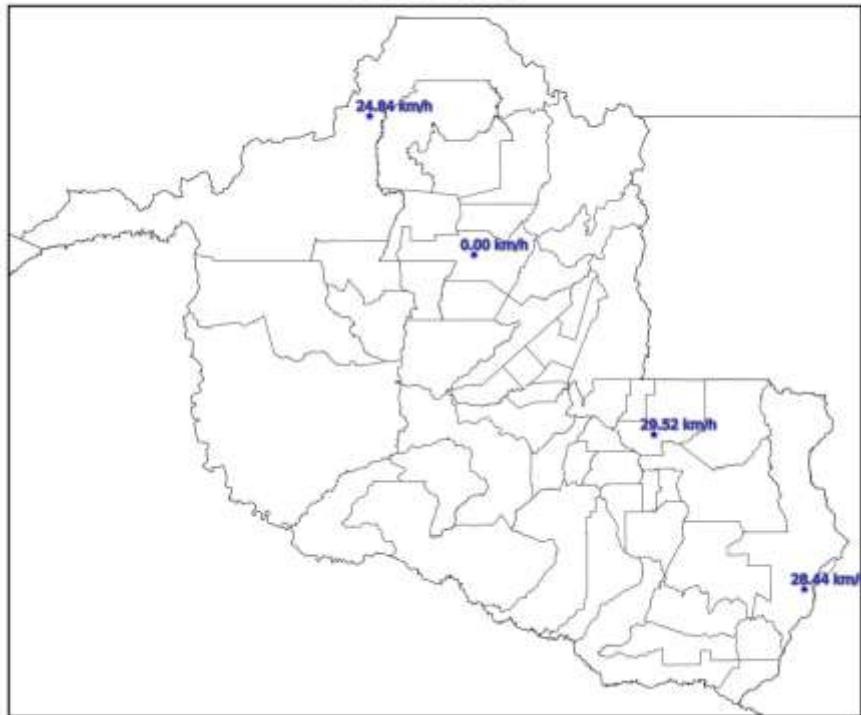
(d)

Mapa de Rajada Máxima
2023-10-10



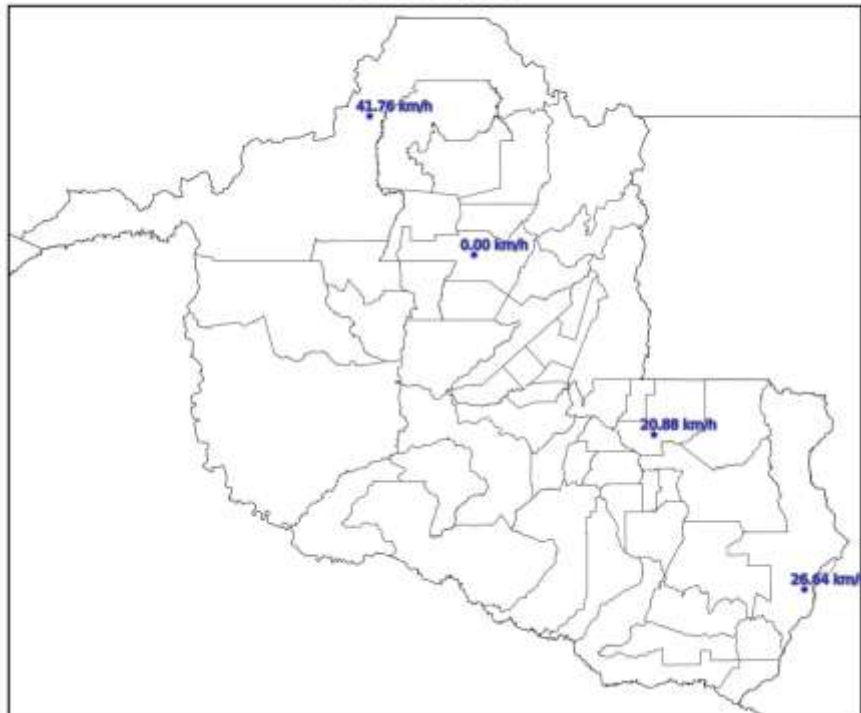
(e)

Mapa de Rajada Máxima
2023-10-11



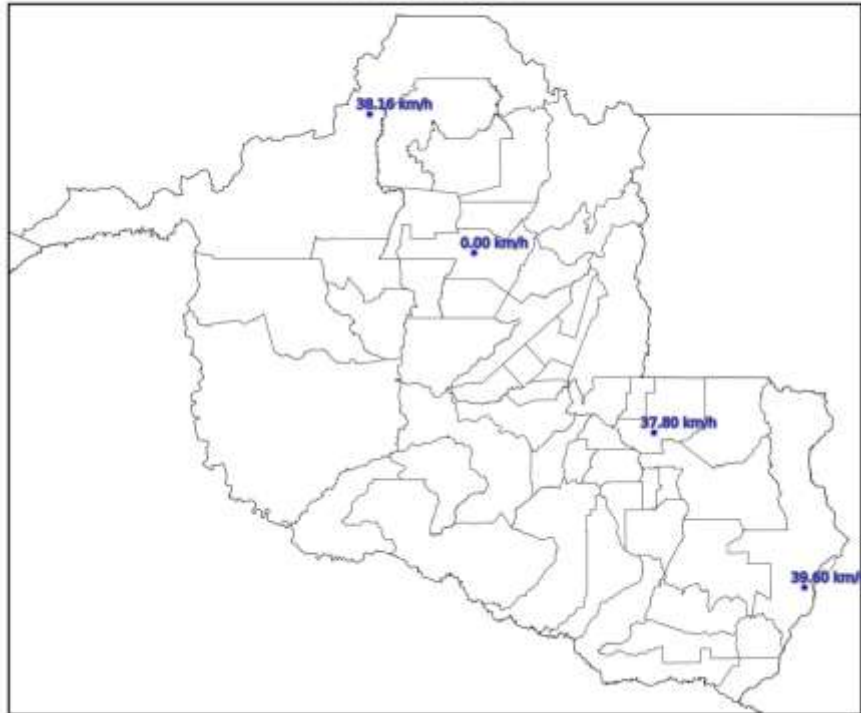
(f)

Mapa de Rajada Máxima
2023-10-12



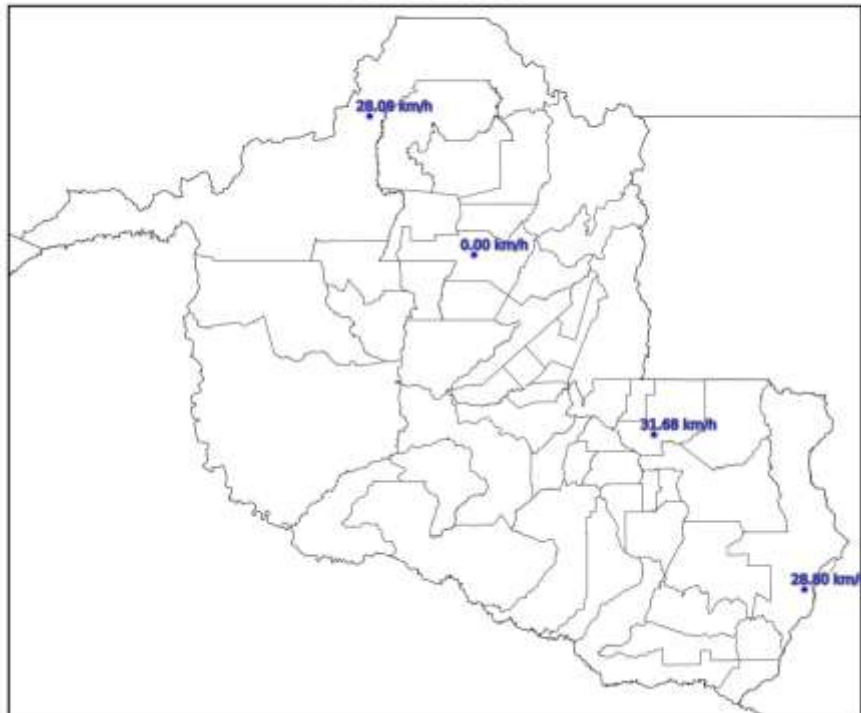
(g)

Mapa de Rajada Máxima
2023-10-13



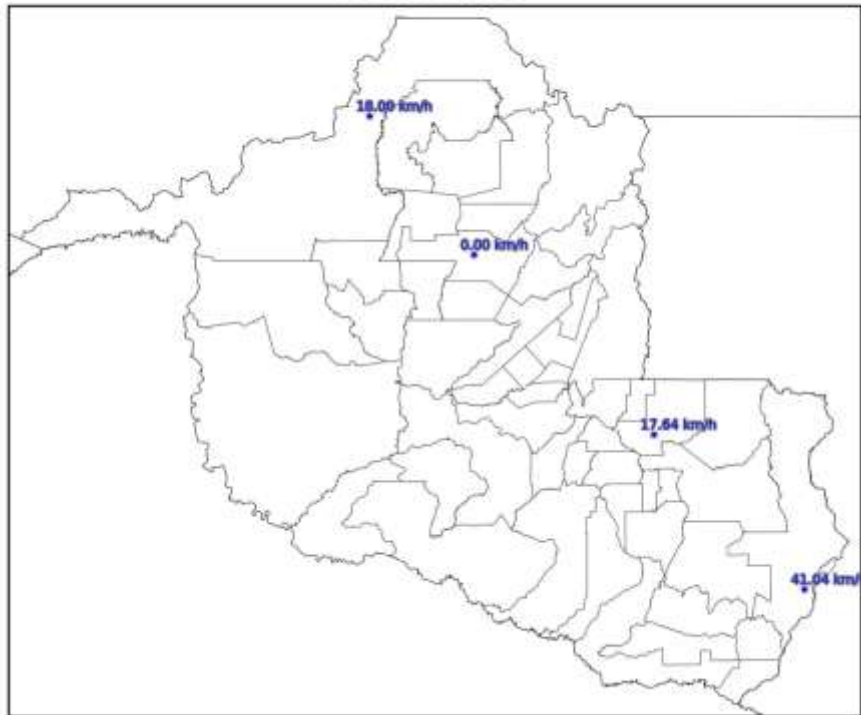
(h)

Mapa de Rajada Máxima
2023-10-14



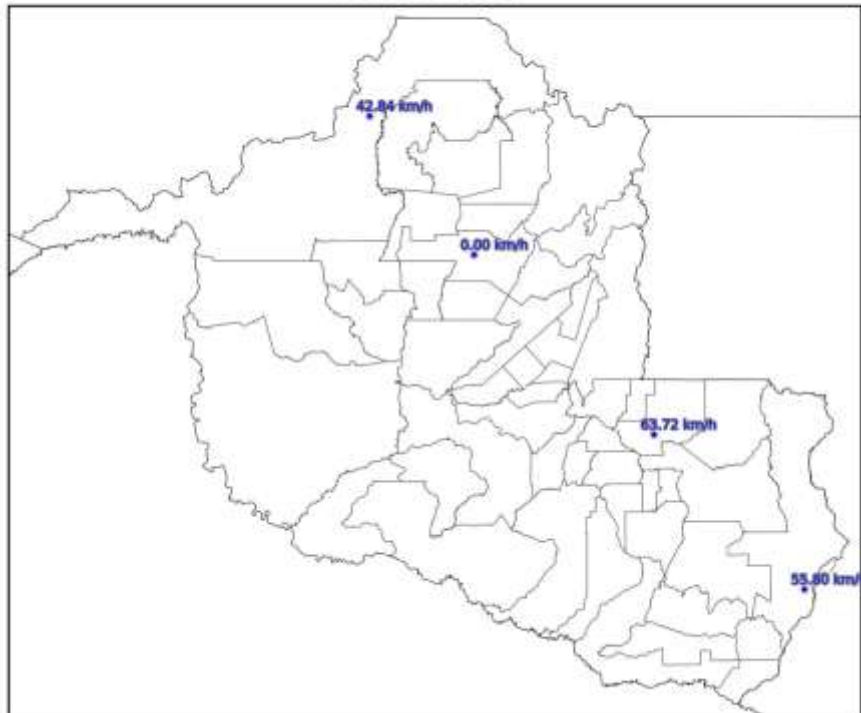
(i)

Mapa de Rajada Máxima
2023-10-15



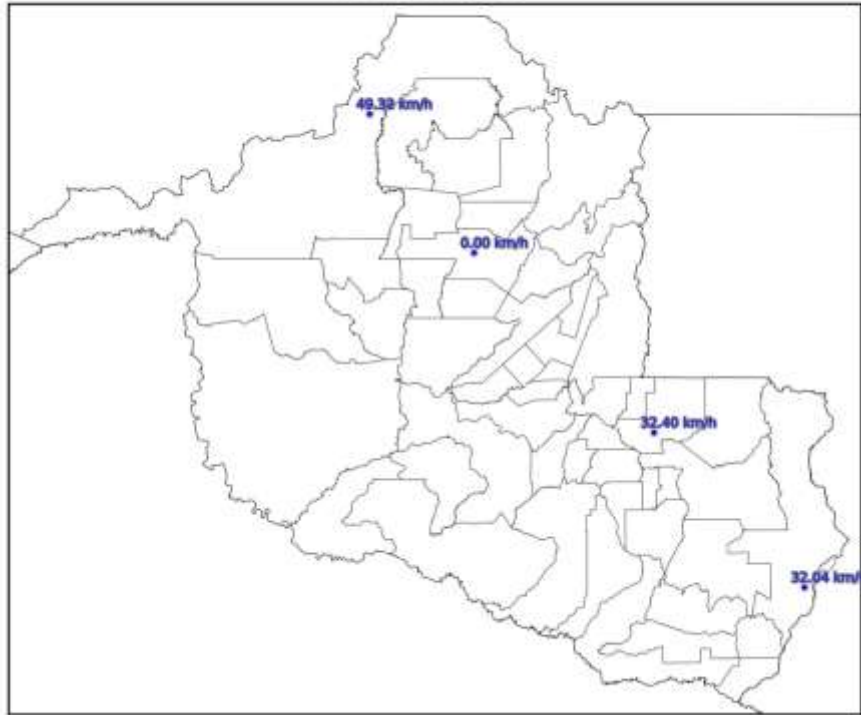
(j)

Mapa de Rajada Máxima
2023-10-16



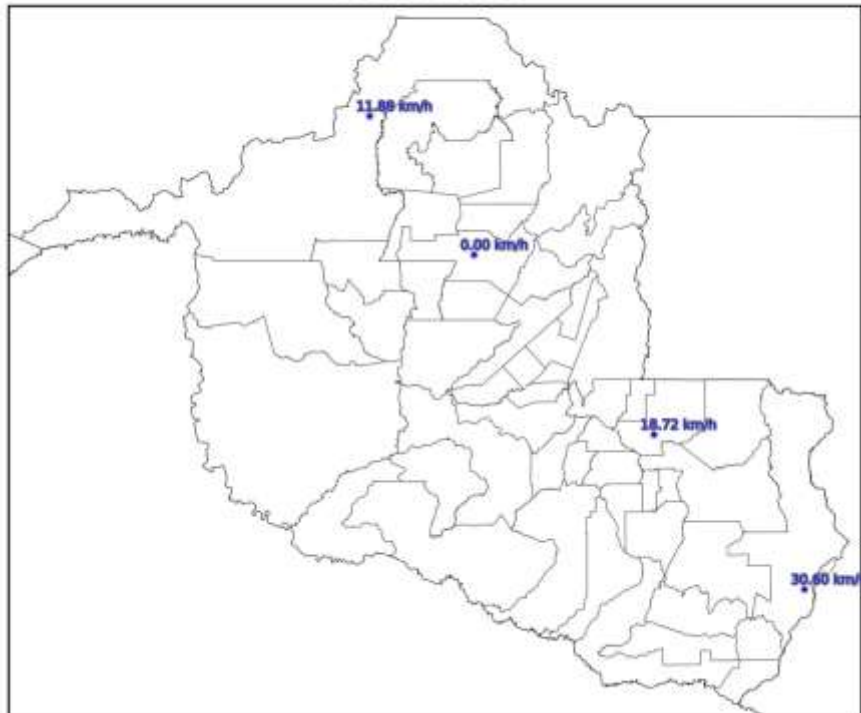
(k)

Mapa de Rajada Máxima
2023-10-17



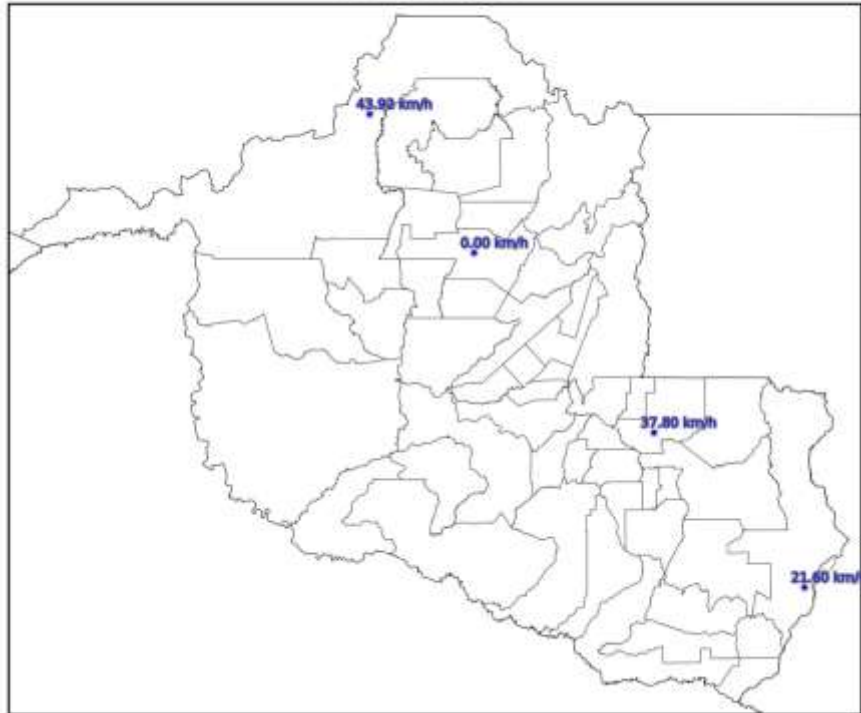
(l)

Mapa de Rajada Máxima
2023-10-18



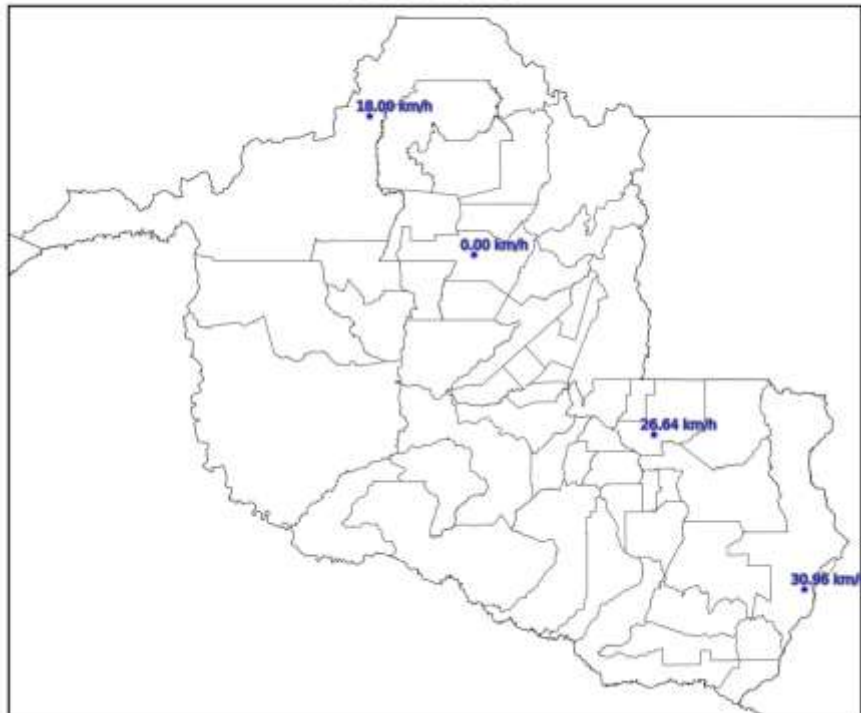
(m)

Mapa de Rajada Máxima
2023-10-19



(n)

Mapa de Rajada Máxima
2023-10-20



(o)

Figura 4 – Mapas de rajadas para os dias: (a) 06/10; (b) 07/10; (c) 08/10; (d) 09/10; (e) 10/10; (f) 11/10; (g) 12/10; (h) 13/10; (i) 14/10; (j) 15/10; (k) 16/10; (l) 17/10; (m) 18/10; (n) 19/10; e (o) 20/10.

3. CLASSIFICAÇÃO COBRADE

De modo a verificar as condições atmosféricas associadas ao evento se enquadram em uma situação de emergência em conformidade com disposto no Anexo I da Instrução Normativa nº 01, de 24 de agosto de 2012 do Ministério da Integração Nacional referente à **Codificação Brasileira de Desastres – COBRADE**, deve-se procurar descrever o evento como fazendo parte de um ou mais Subtipos preconizados como uma Interrupção em Situação de Emergência pela COBRADE e demonstrar sua intensidade condizente com uma situação de emergência conforme descrito na Instrução Normativa. A COBRADE divide os desastres naturais em cinco Grupos, treze Subgrupos, vinte e quatro Tipos e vinte e três Subtipos. Dentro desta classificação e no contexto deste relatório, encontra-se o Grupo Desastres Meteorológicos que em seu item 1.3.1.2 contempla o Subgrupo Sistemas de Grande Escala/Escala Regional acompanhado de grande ocorrência de descargas e fortes ventos.

O enquadramento leva em conta as pesquisas realizadas pelo Grupo de Eletricidade Atmosférica (ELAT) do Instituto Nacional de Pesquisas Espaciais (INPE), pela National Weather Service (National Weather Service, 2015), bem como escalas de precipitação e de ventos (Byers, 1944).

A partir dos dados de satélite, rede de detecção de descargas atmosféricas BrasilDAT Dataset (Pinto and Pinto, 2018) e dados de estações meteorológicas, as seguintes observações foram obtidas:

1. As imagens de satélite mostram nuvens altas com topo atingindo 15-16 km cobrindo todo o estado no período.
2. As máximas rajadas observadas foram de até 75 km/h.
3. As chuvas acumuladas durante o período foram moderadas a fortes e atingiram 40 mm.
4. Foram registradas 383.266 descargas atmosféricas na área de atuação da Energisa/Rondônia no período, valor considerado muito alto.
5. As tempestades atingiram um índice de severidade com base na ocorrência de descargas igual 5, numa escala de 01 a 05, correspondentes a tempestades fortes.

4. EVIDÊNCIAS ENCONTRADAS NA MÍDIA

A Figura 4 mostra evidências do evento na mídia.



Figura 4 – Evidências de chuvas fortes no período [4].

5. CONCLUSÃO

Os dados e informações constantes neste relatório demonstram claramente a ocorrência de um evento de tempestade com muitas descargas, chuvas e ventos fortes no período. Os detalhes do evento são mostrados na Tabela 1 a seguir.

Tabela 1 – Detalhes do Evento de 06/10/2023 a 20/10/2023.

Descrição	Banda de nebulosidade convectiva associada a sistemas frontais provocando muitas descargas, chuvas e ventos fortes.
Código	1.3.1.2.0 (Sistemas de Grande Escala/Escala Regional)

COBRADE	
Hora do Início do Evento	00:50 UT do dia 06/10/23
Hora do Fim do Evento	23:00 UT do dia 20/10/23
Abrangência	Todo o estado.

6. REFERÊNCIAS

- [1] Byers, H. R., General Meteorology, 83–85, 1944.
- [2] National Weather Service, Governo dos Estados Unidos. Disponível em: <<http://www.weather.gov>>. Acesso em: 08/05/2016.
- [3] Pinto Jr., O., Pinto, I.R.C.A., BrasilDAT Dataset: combining data from different lightning locating systems to obtain more precise lightning information, 25th Proceedings of the International Lightning Detection Conference (ILDC), Florida, US, March 2018.
- [4] G1 em: <https://g1.globo.com/ro/rondonia/noticia/2023/10/20/tempestade-com-ventania-e-granizo-em-guajara-mirim.ghtml>

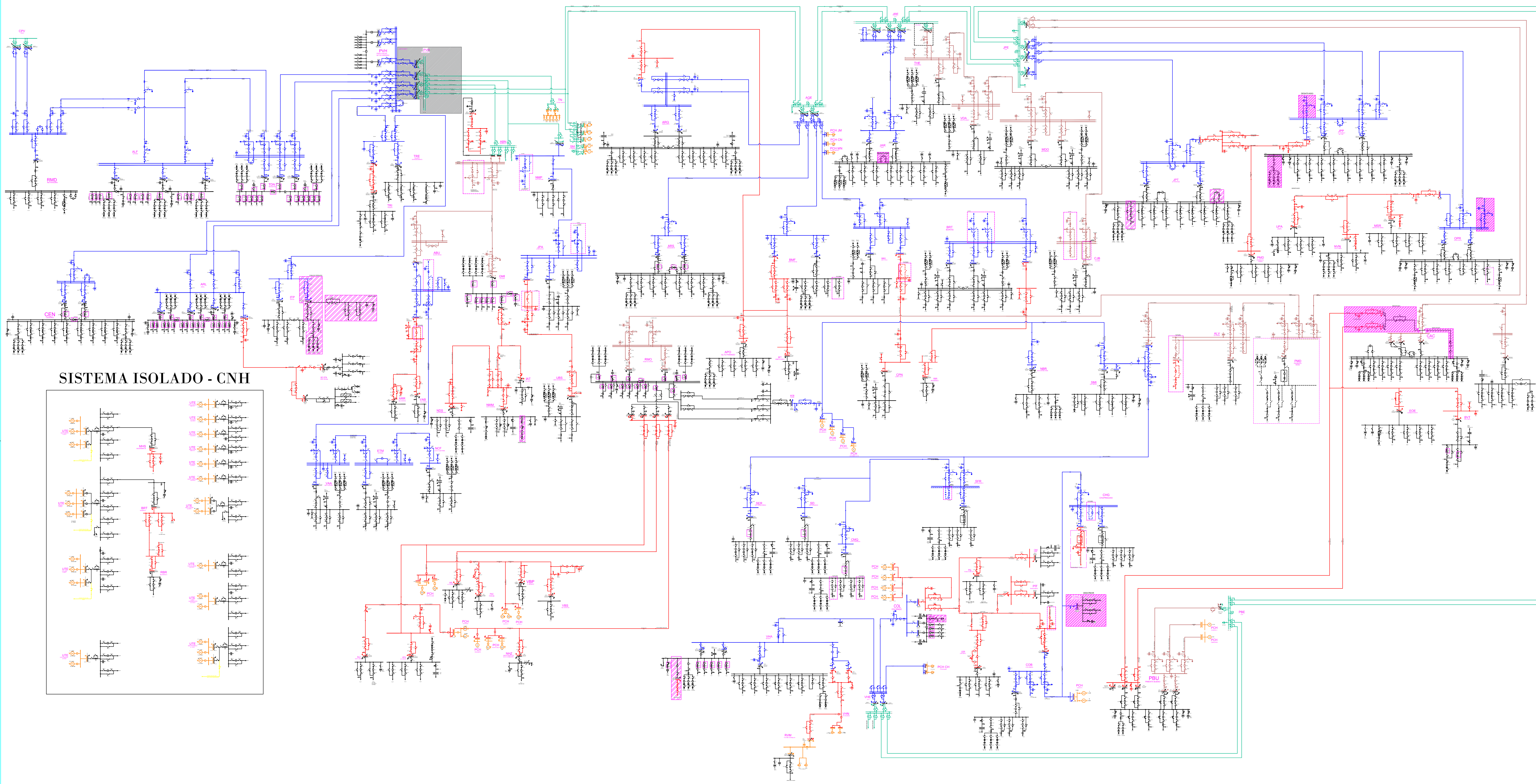
7. RESPONSABILIDADES

Este relatório foi elaborado sobre a responsabilidade técnica do Dr. Osmar Pinto Junior, pesquisador sênior e coordenador do Grupo de Eletricidade Atmosférica (ELAT) do Instituto Nacional de Pesquisas Espaciais (INPE).

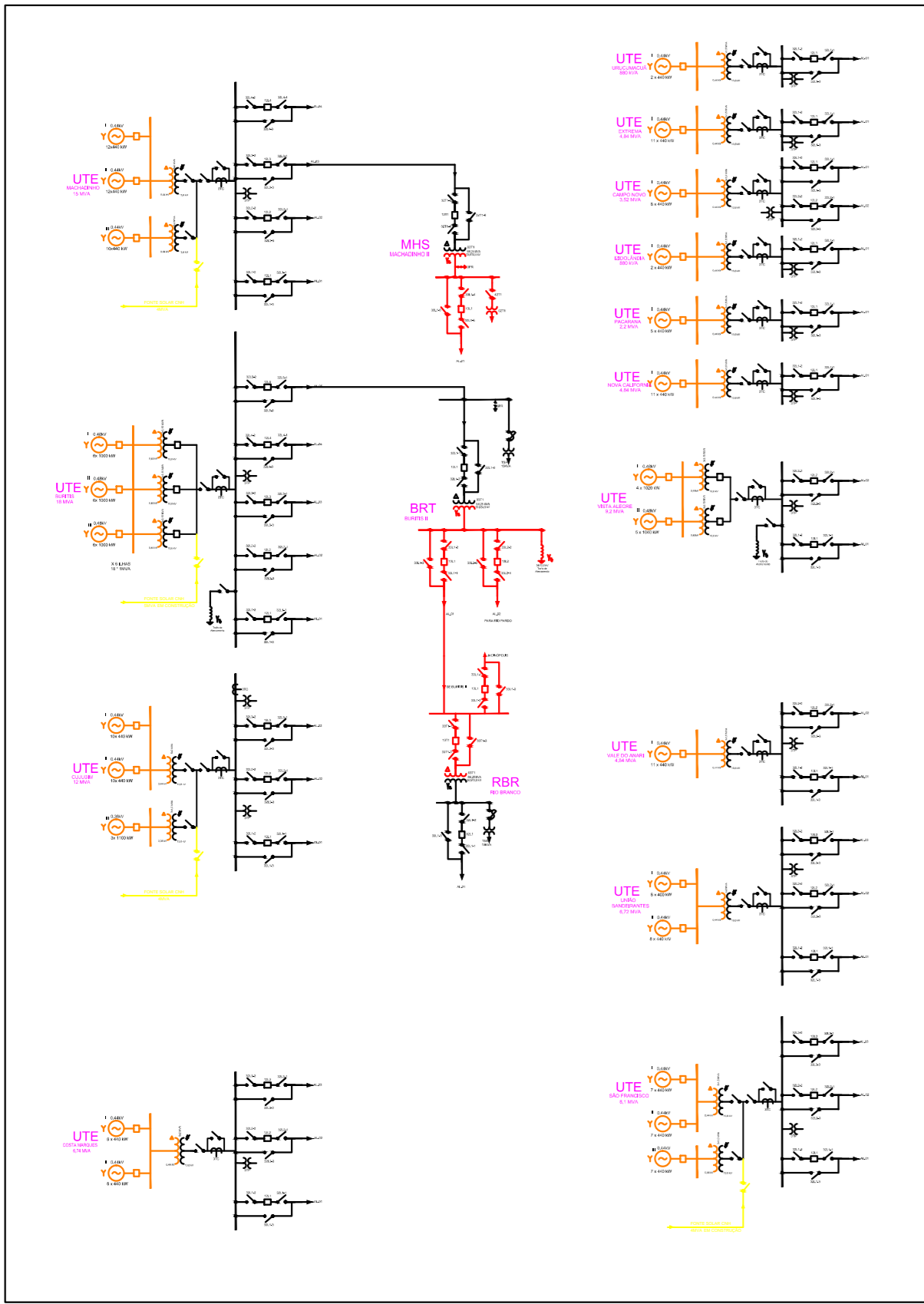


Dr. Osmar Pinto Junior
Consultor Técnico

ANEXO IV - DIAGRAMA UNIFILAR



SISTEMA ISOLADO - CNH



Legenda:

- █ 69kV
- █ 13,8kV
- █ 34,5kV
- █ 138kV
- █ 230kV
- Desativar

		RONDÔNIA	REVISÃO: 015	DATA REVISÃO: 29/11/2022	FOLHA: ÚNICA
ASSUNTO: DIAGRAMA UNIFILAR SE RONDÔNIA					
PASTA:					
MOTIVO DA REVISÃO: ATUALIZAÇÃO			DATA: JUN/2021		
AUTOR PROJETO: ENG° WELLISSON GOMES			CONFERIDO: ENG° ADJAN CASTRO		
DESENHO: AMANDA			ESCALA: S/ ESCALA		
			01/01		